


Norma Técnica

sobre

Domicilios Geográficos



INSTITUTO NACIONAL
DE ESTADÍSTICA Y GEOGRAFÍA

Contenido

- **Consideraciones**
- **Importancia**
- **Antecedentes**
- **Situación Actual**
- **Propuesta de Solución**
- **Especificaciones Técnicas**
- **Almacenamiento**
- **Ejemplos de Domicilios Normalizados**
- **Solicitudes de Informantes**
- **Beneficios**

Consideraciones 1/2

12 DE NOVIEMBRE 2010 ACUERDO NO.11A./III/2010 DE LA JUNTA DE GOBIERNO DIARIO OFICIAL DE LA FEDERACIÓN.

Que el Instituto Nacional de Estadística y Geografía, en su carácter de organismo público con autonomía técnica y de gestión, personalidad jurídica y patrimonio propios, tiene por objeto, entre otros, regular el Sistema Nacional de Información Estadística y Geográfica, cuya finalidad es suministrar a la sociedad y al Estado información de calidad, pertinente, veraz y oportuna, a efecto de coadyuvar al desarrollo nacional;

Que el Instituto, en su calidad de unidad central coordinadora del Sistema, tiene entre sus funciones, las de normar y coordinar el Sistema y las Actividades Estadísticas y Geográficas, que lleven a cabo las Unidades del Estado, tomando en cuenta los estándares nacionales e internacionales, así como las mejores prácticas en la materia;

Consideraciones 2/2

Que el Domicilio Geográfico se constituye como elemento que pertenece al Grupo de Datos de Nombres Geográficos de la Infraestructura de Datos Espaciales de México, como componente del Subsistema Nacional de Información Geográfica y del Medio Ambiente;

Que con la presente norma, se establecen las especificaciones que permitirán a los usuarios de datos e información geográfica que el acervo puesto a su disposición por los productores o Unidades del Estado, sea integrado con facilidad en sus procesos de producción y en los de toma de decisiones; asimismo, se busca que las Unidades del Estado, al generar e intercambiar datos e información geográfica, muestren consistencia, compatibilidad y comparación en sus procesos, como resultado de la estandarización en la comunicación dentro del sistema;

Importancia

En la Norma Técnica sobre Domicilios Geográficos se establece el Objetivo, Ámbito de Aplicación, Disposiciones Generales, Especificaciones Técnicas, Interpretación y los Transitorios.

Dichas especificaciones permitirán a los usuarios de datos e información geográfica, que los registros administrativos y el acervo disponible de los productores o Unidades del Estado, sean georreferenciados con facilidad desde la captación y tratamiento hasta la publicación en Sistemas de Información Estadística y Geográfica para la la toma de decisiones.



INSTITUTO NACIONAL DE ESTADÍSTICA Y GEOGRAFÍA



Antecedentes

Entre otros casos, los trabajos de vinculación de la información Catastral con los Registros Públicos de la Propiedad, se encontró la problemática de la diversidad con que se registran los domicilios, situación que dificulta la tarea de georreferenciar estos datos.



En la Georreferenciación del Directorio Estadístico de Unidades Económicas (DENUE), se presentó la misma situación, en cuanto a las direcciones de los establecimientos.

Antecedentes

En la preparación de la Norma Técnica sobre Domicilios Geográficos, se tomaron como base los trabajos que desde 2007 se realizan con el Grupo de Trabajo Interinstitucional formado por el INEGI, el Servicio de Administración Tributaria (SAT), el Instituto Federal Electoral (IFE) y Correos de México, quienes han tenido experiencias similares a las del Instituto en el tratamiento de datos relacionados con los domicilios.



Se integraron los conceptos coincidentes, los cuales llevaron a la definición de los componentes principales y complementarios del Domicilio Geográfico.

AVISO RECIBO

CFE
Comisión Federal de Electricidad

Av. Paseo de la Reforma Num. 164
Col. Juárez, México, D.F. 06600
RFC: CFE370814-Q10

Nombre y Domicilio

TALPA 215 FCSJ
CANTERAS DE SAN JOSE
AGUASCALIENTES, AGS

Incluye Código sin definir

Número y Fraccionamiento sin abreviatura

No incluye el Código Postal

PROACTIVA
MEDIO AMBIENTE CAASA

PROACTIVA MEDIO
Ecuador N° 205, Fracc. La
C.P. 20230. Tel. 073. R.F.C

NÚMERO DE RECIBO 45145110 FECHA DE EMISIÓN 09AGO2010

UBICACIÓN DEL SUMINISTRO

TALPA #215 MZ. 12 LT. 9
CANTERAS DE SAN JOSE FRACC.

Incluye símbolo para el Número

Fraccionamiento con abreviatura al final

No incluye el Código Postal

Incluye abreviatura para la Manzana

EST

Periodo que comprende este Estado de Cuenta
01 / MAY / 2010 al 31 / AGO / 2010

Mis datos

TALPA 215
CANTERAS DE SAN JOSE
AGUASCALIENTES, AGUASCALIENTES
C.P. 20208 R. 20293

SI02-0000304

Código Postal distinto

Número y Fraccionamiento sin abreviatura

MUNICIPIO AGUASCALIENTES
Secretaría de Finanzas Públicas
R.F.C. MAG7712124D6
Plaza de la Piedad y Calle Colón SN, Centro
C.P. 20000 Aguascalientes, Ags.
Expedida en Aguascalientes, Ags.

AGUASCALIENTES
ciudad que trasciende

NOMBRE: TALPA 215 R.F.C. U122012
DIRECCION: AGUASCALIENTES, AGS
CIUDAD:

40100100000000000000 A LA PROPIEDAD RAIZ
2007 511.10

Clave catastral: 01001170062001000
Domicilio: TALPA 215 CANTERAS DE SAN JOSE Ftaoc. HP: 11:06AM

PAGADO

Número sin abreviatura

No incluye el Fraccionamiento

No incluye el Código Postal

Análisis en zonas urbanas y rurales de algunos campos que integran los registros de los domicilios
Programa de Vinculación Catastro-Registro Público de la Propiedad

DESCRIPCION	EJEMPLO
Caracteres raros	- + " # \$ % & * , . / ; ? [{ ~ = ¢ ¥
Diferentes abreviaciones para un mismo tipo de vialidad	BLV, BLV. BLVD BLVD BLVD. BLVD. BOUL BOUL. BOULV BOULVD BOULVD.
Nombres de vialidades sin espacio	XAVIEREFREN
Puntos al final de los nombres de las vialidades	A LEON BEJARANO.
Nombres de vialidades abreviados	A. ORTEGA
Un mismo nombre de vialidad escrito de diferente manera	ALFREDO B. BONFIL ALFREDO V BONFIL
Diferentes formas de escribir la numeración	UNO 1 I
Nombres de vialidades abreviadas que pueden tener mas de un significado	M. MATAMOROS

Solución

Elaborar y promover la aplicación de la *Norma Técnica sobre Domicilios Geográficos*, que tiene por objeto establecer las especificaciones de los componentes y características de la información que constituye el Domicilio Geográfico, para identificar cualquier inmueble, que deberá integrarse de forma estructurada, estandarizada y consistente en registros administrativos, que permitan la vinculación de los mismos, y a su vez contribuya al fortalecimiento del Sistema Nacional de Información Estadística y Geográfica.

Domicilio Geográfico: Espacio geográfico al interior de una localidad o referido a una vía de comunicación que ocupa un inmueble (edificación o terreno) donde puede establecerse una o más personas o unidades económicas, a fin de dar cumplimiento a sus obligaciones o derechos.

Tipo de la vialidad	CALLE
Nombre de la vialidad	GENERAL IGNACIO ZARAGOZA
Número Exterior	108
Tipo del Asentamiento Humano	FRACCIONAMIENTO
Nombre del Asentamiento Humano ⁽¹⁾	ARBOLEDAS
Código Postal ⁽²⁾	20020
Localidad	AGUASCALIENTES
Municipio o Delegación	AGUASCALIENTES
Estados o el Distrito Federal	AGUASCALIENTES
Entre vialidades	ENTREVIALIDADES CALLE ABEDUL Y CALLE MARGIL DE JESÚS
Vialidad Posterior	VIALIDAD POSTERIOR CALLE SAUCE
Descripción de Ubicación	A UNA CUADRA DE LA VÍA DEL TREN

(1) Siempre y cuando se cuente con información oficial

(2) Información obtenida del portal de Correos de México como atributo de Asentamiento Humano

El domicilio geográfico deberá comprender atributos del ámbito urbano-rural, y deberá aplicarse para el concepto de un lugar localizable espacialmente, donde alguien o algo se considere establecido.

Para efectos de ésta norma, se aplicará el concepto de Domicilio Geográfico con un enfoque amplio e incluyente de todas las variantes que pueda presentarse de éste, a nivel nacional y que sea funcional tanto en ámbitos urbanos como en rurales.

Los componentes que determinan el Domicilio Geográfico son:

COMPONENTES		
ESPACIALES	DE REFERENCIA	GEOESTADÍSTICOS
Vialidad Carretera Camino	Número Exterior Número Interior Asentamiento Humano Código Postal Descripción de Ubicación	AGEE AGEM Localidad

Las Unidades del Estado deberán realizar la recopilación de los componentes que integran al Domicilio Geográfico, en función de las características de la localidad:

- Para localidades con ameznamamiento definido, por la existencia de componentes espaciales como “Vialidad” y “Manzana” generalmente concurren todos o casi todos los componentes principales y complementarios, que son especificados en esta norma.
- Para localidades sin ameznamamiento definido, caserío disperso y domicilios que están referidos a una vía de comunicación, donde se carece de una numeración regular, y por lo general no existen vialidades y manzanas, los componentes espaciales “Carretera” y “Camino” serán análogos a la “Vialidad”.

Almacenamiento

Las Unidades del Estado deberán almacenar los componentes del Domicilio Geográfico en un archivo con formato “Tabla” de base de datos, a fin de contar con información normalizada, conforme una estructura que contenga lo siguiente:

- Nombre del atributo
- Descripción del atributo
- Tipo de dato
- Longitud
- Dominio de Valores
- Restricciones

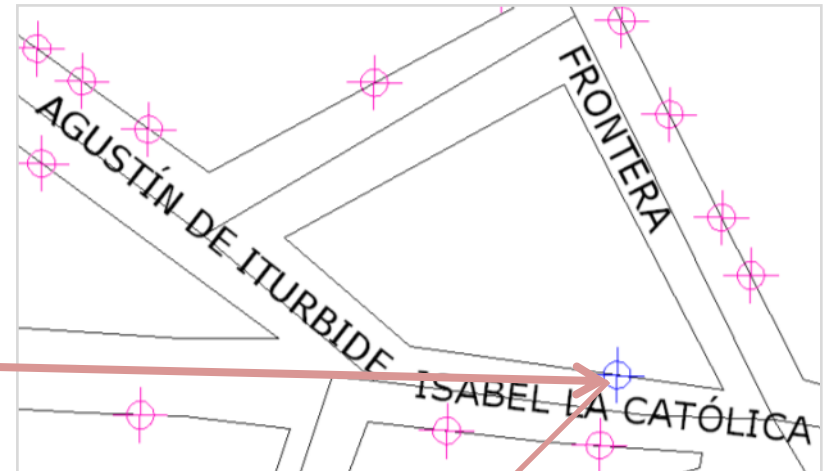
En Directorio:

PARROQUIA DE NUESTRA SEÑORA DE LA SOLEDAD Calle Isabel la Católica Sin Número



Captación completa

DOMICILIO GEOGRÁFICO EN ZONA URBANA



Templo

TIPO DE VIALIDAD: CALLE
NOMBRE DE VIALIDAD: ISABEL LA CATÓLICA
NÚMERO EXTERIOR: SN
TIPO DEL ASENTAMIENTO HUMANO: FRACCIONAMIENTO
NOMBRE DEL ASENTAMIENTO HUMANO: CAMPESTRE
CÓDIGO POSTAL: 20129
NOMBRE DE LA LOCALIDAD: AGUASCALIENTES
NOMBRE DEL MUNICIPIO O DELEGACIÓN: AGUASCALIENTES
NOMBRE DEL ESTADO O DISTRITO FEDERAL: AGUASCALIENTES
ENTREVIALIDADES: FRONTERA Y AGUSTÍN DE ITURBIDE
VIALIDAD POSTERIOR: NINGUNO



VIVIENDA Calle Tabachín 131



DOMICILIO GEOGRÁFICO EN ZONA URBANA



Vivienda



TIPO DE VIALIDAD: CALLE
NOMBRE DE VIALIDAD: TABACHÍN
NÚMERO EXTERIOR: 131
TIPO DEL ASENTAMIENTO HUMANO: FRACCIONAMIENTO
NOMBRE DEL ASENTAMIENTO HUMANO: LAS ARBOLEDAS
CÓDIGO POSTAL: 20020
NOMBRE DE LA LOCALIDAD: AGUASCALIENTES
NOMBRE DEL MUNICIPIO O DELEGACIÓN: AGUASCALIENTES
NOMBRE DEL ESTADO O DISTRITO FEDERAL: AGUASCALIENTES
ENTREVIALIDADES: MARGIL DE JESÚS Y CONVENCIÓN 1914 NORTE
VIALIDAD POSTERIOR: JACARANDA

DOMICILIO GEOGRÁFICO EN VIVIENDA



TIPO DE VIALIDAD: CALLE
NOMBRE DE VIALIDAD: GARDENIAS
NÚMERO EXTERIOR: 2807
TIPO DE ASENTAMIENTO HUMANO: FRACCIONAMIENTO
NOMBRE DEL ASENTAMIENTO HUMANO: JARDINES DE SAN MATEO
CÓDIGO POSTAL: 53240
NOMBRE DE LA LOCALIDAD: NAUCALPAN DE JUÁREZ
NOMBRE DEL MUNICIPIO O DELEGACIÓN: NAUCALPAN DE JUÁREZ
NOMBRE DEL ESTADO O DISTRITO FEDERAL: ESTADO DE MÉXICO
ENTREVIALIDADES: AMAPOLAS DE RÍO Y MARGARITAS.
DESCRIPCIÓN DE UBICACIÓN: A 200 METROS AL ORIENTE DE HOME DEPOT



DOMICILIO GEOGRÁFICO EN UNIDAD HABITACIONAL



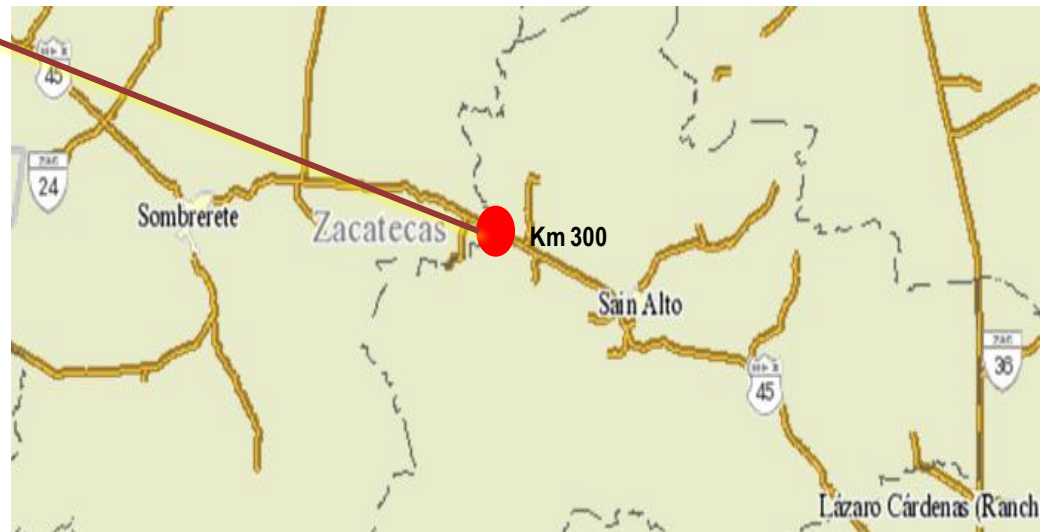
TIPO VIALIDAD: CALLE
NOMBRE DE LA VIALIDAD: CALLE DEL FAISÁN
NÚMERO EXTERIOR: EDIFICIO 8C
NÚMERO INTERIOR: 4
TIPO DEL ASENTAMIENTO HUMANO: UNIDAD HABITACIONAL
NOMBRE DEL ASENTAMIENTO HUMANO: INFONAVIT PILAR BLANCO
CÓDIGO POSTAL: 20289
NOMBRE DE LA LOCALIDAD: AGUASCALIENTES
NOMBRE DEL MUNICIPIO O DELEGACIÓN: AGUASCALIENTES
NOMBRE DE LA ENTIDAD FEDERATIVA: AGUASCALIENTES
ENTREVIALIDADES: GAVIOTAS Y AVENIDA SIGLO XXI
CALLE POSTERIOR: CANARIOS
DESCRIPCIÓN DE UBICACIÓN: CASI ENFRENTA DE DOS TANQUES ELEVADOS.



DOMICILIO GEOGRÁFICO A LA ORILLA DE CARRETERA



CARRETERA: CARRETERA ESTATAL LIBRE 45, TRAMO EL SAUZ-SOMBRERETE KILÓMETRO 301+156
NÚMERO EXTERIOR: 720
CÓDIGO POSTAL: 99130
NOMBRE DE LA LOCALIDAD: EL SAUZ
NOMBRE DEL MUNICIPIO O DELEGACIÓN: SAIN ALTO
NOMBRE DE LA ENTIDAD FEDERATIVA: ZACATECAS



DOMICILIO GEOGRÁFICO A LA ORILLA DE CARRETERA



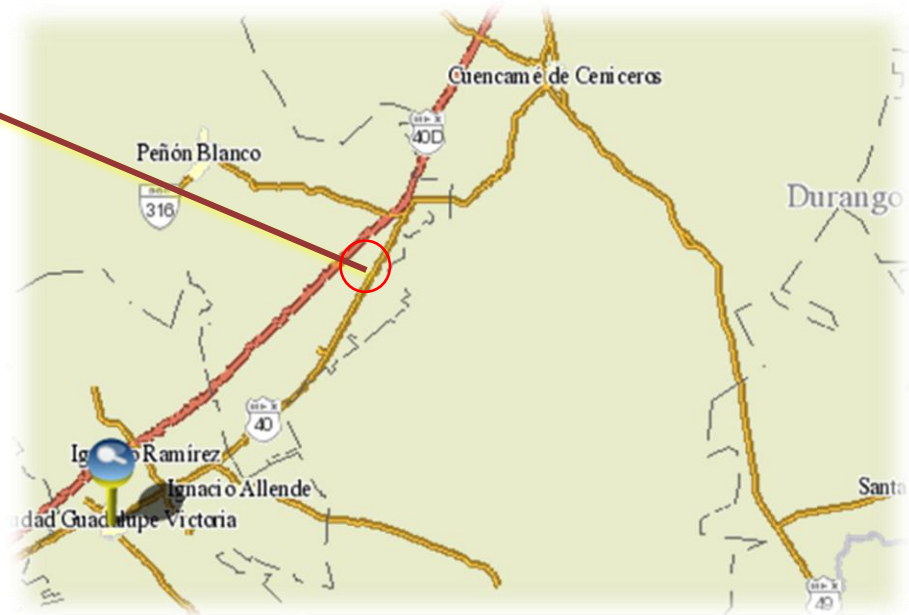
CARRETERA: CARRETERA FEDERAL LIBRE 54 , TRAMO VILLA DE COS – SALTILLO, KILOMETRO 83+000
NÚMERO EXTERIOR: PREDIO 2
CÓDIGO POSTAL: 98471
NOMBRE DE LA LOCALIDAD: SANTA CECILIA
NOMBRE DEL MUNICIPIO O DELEGACIÓN: VILLA DE COS
NOMBRE DE LA ENTIDAD FEDERATIVA: ZACATECAS
DESCRIPCIÓN DE UBICACIÓN: EN EL PARADOR SANTA CECILIA



DOMICILIO GEOGRÁFICO A LA ORILLA DE CARRETERA



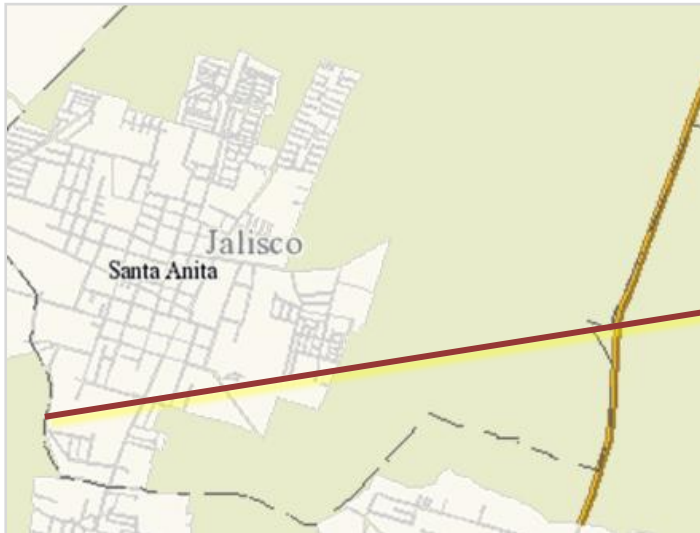
CARRETERA: CARRETERA FEDERAL LIBRE 40, TRAMO GUADALUPE VICTORIA-CUENCAMÉ, KILOMETRO 121+050
NÚMERO EXTERIOR: DOMICILIO CONOCIDO
CÓDIGO POSTAL: 34745
NOMBRE DE LA LOCALIDAD: YERBANIS
NOMBRE DEL MUNICIPIO O DELEGACIÓN: PEÑÓN BLANCO
NOMBRE DE LA ENTIDAD FEDERATIVA: DURANGO



DOMICILIO GEOGRÁFICO A LA ORILLA DE CAMINO



CAMINO: CAMINO SAN SEBASTIÁN EL GRANDE A LAS POMAS, MARGEN DERECHO
NÚMERO EXTERIOR: PREDIO 43,
CÓDIGO POSTAL: 45650
NOMBRE DE LA LOCALIDAD: EJIDO SANTA ANITA
NOMBRE DEL MUNICIPIO O DELEGACIÓN: TLAJOMULCO DE ZÚNIGA
NOMBRE DE LA ENTIDAD FEDERATIVA: JALISCO
DESCRIPCIÓN DE UBICACIÓN: A 1900 METROS AL NORESTE DE LA LOCALIDAD LA CALERILLA



DOMICILIO GEOGRÁFICO A LA ORILLA DE CAMINO



CAMINOS: TERRACERIA SAN PEDRO ITZICÁN - PONCITLÁN, MARGEN DERECHO
NÚMERO EXTERIOR: PREDIO 7
CÓDIGO POSTAL: 45961
NOMBRE DE LA LOCALIDAD: EJIDO LOMAS DE SAN ISIDRO
NOMBRE DEL MUNICIPIO O DELEGACIÓN: PONCITLÁN
NOMBRE DE LA ENTIDAD FEDERATIVA: JALISCO
DESCRIPCIÓN DE UBICACIÓN: A 500 METROS AL ESTE DE LA CARRETERA PONCITLÁN - SAN PEDRO ITZICÁN KILOMETRO 1.7 JUNTO AL ARROYO DE EL SALTO



**DOMICILIO ÁMBITO URBANO:
AV. DR. PEDRO DE ALBA NO. 357, COL. SAN
MARCOS**

10/24



COMPONENTE DEL DOMICILIO GEOGRÁFICO	DESCRIPCIÓN DEL COMPONENTE	ESTRUCTURA DOMICILIAR
TIPO DE VIALIDAD	AVENIDA	AVENIDA DOCTOR PEDRO DE ALBA 357, COLONIA SAN MARCOS 20070 AGUASCALIENTES, AGUASCALIENTES AGUASCALIENTES ENTRE CALLE GENERAL EMILIANO ZAPATA Y CALLE TALAMANTES, CALLE RINCÓN
NOMBRE DE VIALIDAD	DOCTOR PEDRO DE ALBA	
NÚMERO EXTERIOR	357	
NÚMERO INTERIOR		
TIPO DEL ASENTAMIENTO HUMANO	COLONIA	
NOMBRE DEL ASENTAMIENTO HUMANO	SAN MARCOS	
CÓDIGO POSTAL	20070	
NOMBRE DE LA LOCALIDAD	AGUASCALIENTES	
NOMBRE DEL MUNICIPIO O DELEGACIÓN	AGUASCALIENTES	
NOMBRE DEL ESTADO O DEL DISTRITO FEDERAL	AGUASCALIENTES	
ENTRE VIALIDAD (2): TIPO Y NOMBRE	CALLE GENERAL EMILIANO ZAPATA Y CALLE TALAMANTES	
VIALIDAD POSTERIOR(2): TIPO Y NOMBRE	CALLE RINCÓN	
DESCRIPCIÓN DE UBICACIÓN (2)		

(2) ESTOS COMPONENTES SON OPCIONALES

DOMICILIO ÁMBITO RURAL: MIGUEL HIDALGO S/N, SAN JACINTO, RINCON DE ROMOS



COMPONENTE DEL DOMICILIO GEOGRÁFICO	DESCRIPCIÓN DEL COMPONENTE	ESTRUCTURA DOMICILIAR
TIPO DE VIALIDAD	CALLE	CALLE MIGUEL HIDALGO SN, COLONIA CENTRO 20400 SAN JACINTO, RINCÓN DE ROMOS AGUASCALIENTES ENTRE CALLE BENITO JUÁREZ Y CALLE FRANCISCO I. MADERO, A 250 METROS DE LA CARRETERA LUIS MOYA - PABELLÓN DE ARTEAGA
NOMBRE DE VIALIDAD	MIGUEL HIDALGO	
NÚMERO EXTERIOR	SN	
NÚMERO INTERIOR		
TIPO DEL ASENTAMIENTO HUMANO	COLONIA	
NOMBRE DEL ASENTAMIENTO HUMANO	CENTRO	
CÓDIGO POSTAL	20400	
NOMBRE DE LA LOCALIDAD	SAN JACINTO	
NOMBRE DEL MUNICIPIO O DELEGACIÓN	RINCÓN DE ROMOS	
NOMBRE DEL ESTADO O DEL DISTRITO FEDERAL	AGUASCALIENTES	
ENTRE VIALIDAD (2): TIPO Y NOMBRE	CALLE BENITO JUÁREZ Y CALLE FRANCISCO I. MADERO	
VIALIDAD POSTERIOR(2): TIPO Y NOMBRE		
DESCRIPCIÓN DE UBICACIÓN (2)	A 250 METROS DE LA CARRETERA LUIS MOYA-PABELLÓN DE ARTEAGA	

(2) ESTOS COMPONENTES SON OPCIONALES

DOMICILIO SOBRE UNA VÍA DE COMUNICACIÓN: CONOCIDO, VALLADOLID, JESUS MARIA



COMPONENTE DEL DOMICILIO GEOGRÁFICO	DESCRIPCIÓN DEL COMPONENTE	ESTRUCTURA DOMICILIAR
TIPO DE VIALIDAD	CARRETERA	CARRETERA ESTATAL LIBRE 18 TRAMO VALLADOLID - EMILIANO ZAPATA, KILÓMETRO 7+050, DOMICILIO CONOCIDO, FRACCIONAMIENTO VALLADOLID 20900 VALLADOLID, JESÚS MARÍA AGUASCALIENTES A 250 METROS AL NORTE DE LA LOCALIDAD DE VALLADOLID
NOMBRE DE VIALIDAD	ESTATAL LIBRE 18 TRAMO VALLADOLID-EMILIANO ZAPATA KILÓMETRO 7+050	
NÚMERO EXTERIOR	DOMICILIO CONOCIDO	
NÚMERO INTERIOR		
TIPO DEL ASENTAMIENTO HUMANO	FRACCIONAMIENTO	
NOMBRE DEL ASENTAMIENTO HUMANO	VALLADOLID	
CÓDIGO POSTAL	20900	
NOMBRE DE LA LOCALIDAD	VALLADOLID	
NOMBRE DEL MUNICIPIO O DELEGACIÓN	JESÚS MARÍA	
NOMBRE DEL ESTADO O DEL DISTRITO FEDERAL	AGUASCALIENTES	
ENTRE VIALIDAD (2): TIPO Y NOMBRE		
VIALIDAD POSTERIOR(2): TIPO Y NOMBRE		
DESCRIPCIÓN DE UBICACIÓN (2)	A 250 METROS AL NORTE DE LA LOCALIDAD DE VALLADOLID	

(2) ESTOS COMPONENTES SON OPCIONALES

DOMICILIO ÁMBITO URBANO: MORELIA S/N

13/24



COMPONENTE DEL DOMICILIO GEOGRÁFICO	DESCRIPCIÓN DEL COMPONENTE	ESTRUCTURA DOMICILIAR
TIPO DE VIALIDAD	CALLE	CALLE MORELIA SN, COLONIA ESPERANZA 21140 MEXICALI, MEXICALI BAJA CALIFORNIA ENTRE AVENIDA SINALOA Y CALLE ZACATECAS, CALLE CUYUTLÁN
NOMBRE DE VIALIDAD	MORELIA	
NÚMERO EXTERIOR	SN	
NÚMERO INTERIOR		
TIPO DEL ASENTAMIENTO HUMANO	COLONIA	
NOMBRE DEL ASENTAMIENTO HUMANO	ESPERANZA	
CÓDIGO POSTAL	21140	
NOMBRE DE LA LOCALIDAD	MEXICALI	
NOMBRE DEL MUNICIPIO O DELEGACIÓN	MEXICALI	
NOMBRE DEL ESTADO O DEL DISTRITO FEDERAL	BAJA CALIFORNIA	
ENTRE VIALIDAD (2): TIPO Y NOMBRE	AVENIDA SINALOA Y CALLE ZACATECAS	
VIALIDAD POSTERIOR(2): TIPO Y NOMBRE	CALLE CUYUTLÁN	
DESCRIPCIÓN DE UBICACIÓN (2)		

(2) ESTOS COMPONENTES SON OPCIONALES



COMPONENTE DEL DOMICILIO GEOGRÁFICO	DESCRIPCIÓN DEL COMPONENTE	ESTRUCTURA DOMICILIAR
TIPO DE VIALIDAD	AVENIDA	AVENIDA GÓMEZ FARIAS SN, EJIDO VILLA DE JUÁREZ 22766 COLONIA MIXTECA, ENSENADA BAJA CALIFORNIA
NOMBRE DE VIALIDAD	GÓMEZ FARIAS	
NÚMERO EXTERIOR	SN	
NÚMERO INTERIOR		
TIPO DEL ASENTAMIENTO HUMANO	EJIDO	
NOMBRE DEL ASENTAMIENTO HUMANO	VILLA DE JUÁREZ	
CÓDIGO POSTAL	22766	
NOMBRE DE LA LOCALIDAD	COLONIA MIXTECA	
NOMBRE DEL MUNICIPIO O DELEGACIÓN	ENSENADA	
NOMBRE DEL ESTADO O DEL DISTRITO FEDERAL	BAJA CALIFORNIA	
ENTRE VIALIDAD (2): TIPO Y NOMBRE	CALLE NINGUNO Y CALLE NINGUNO	
VIALIDAD POSTERIOR(2): TIPO Y NOMBRE		
DESCRIPCIÓN DE UBICACIÓN (2)		
(2) ESTOS COMPONENTES SON OPCIONALES		

DOMICILIO SOBRE UNA VÍA DE COMUNICACIÓN: CONOCIDO A ESPALDAS DEL CENTRO DE SALUD



COMPONENTE DEL DOMICILIO GEOGRÁFICO	DESCRIPCIÓN DEL COMPONENTE	ESTRUCTURA DOMICILIAR
TIPO DE VIALIDAD	CARRETERA	CARRETERA FEDERAL LIBRE 1 TRAMO URUAPAN-LÁZARO CÁRDENAS, KILÓMETRO 17, DOMICILIO CONOCIDO, COLONIA EL ROSARIO DE ARRIBA 22960 EL ROSARIO DE ARRIBA, ENSENADA, BAJA CALIFORNIA ENFRENTA DEL CENTRO DE SALUD
NOMBRE DE VIALIDAD	FEDERAL LIBRE 1 TRAMO URUAPAN-LÁZARO CÁRDENAS, KILÓMETRO 17	
NÚMERO EXTERIOR	DOMICILIO CONOCIDO	
NÚMERO INTERIOR		
TIPO DEL ASENTAMIENTO HUMANO	COLONIA	
NOMBRE DEL ASENTAMIENTO HUMANO	EL ROSARIO DE ARRIBA	
CÓDIGO POSTAL	22960	
NOMBRE DE LA LOCALIDAD	EL ROSARIO DE ARRIBA	
NOMBRE DEL MUNICIPIO O DELEGACIÓN	ENSENADA	
NOMBRE DEL ESTADO O DEL DISTRITO FEDERAL	BAJA CALIFORNIA	
ENTRE VIALIDAD (2): TIPO Y NOMBRE		
VIALIDAD POSTERIOR(2): TIPO Y NOMBRE		
DESCRIPCIÓN DE UBICACIÓN (2)	ENFRENTA DEL CENTRO DE SALUD	

(2) ESTOS COMPONENTES SON OPCIONALES

**DOMICILIO ÁMBITO URBANO:
G-16 NAYARIT**

16/24



COMPONENTE DEL DOMICILIO GEOGRÁFICO	DESCRIPCIÓN DEL COMPONENTE	ESTRUCTURA DOMICILIAR
TIPO DE VIALIDAD	CALLE	CALLE NAYARIT SN, COLONIA PUEBLO NUEVO 23060 LA PAZ, LA PAZ BAJA CALIFORNIA SUR ENTRE CALLE MADERO Y CALLE REVOLUCIÓN 1910, CALLE OAXACA
NOMBRE DE VIALIDAD	NAYARIT	
NÚMERO EXTERIOR	SN	
NÚMERO INTERIOR		
TIPO DEL ASENTAMIENTO HUMANO	COLONIA	
NOMBRE DEL ASENTAMIENTO HUMANO	PUEBLO NUEVO	
CÓDIGO POSTAL	23060	
NOMBRE DE LA LOCALIDAD	LA PAZ	
NOMBRE DEL MUNICIPIO O DELEGACIÓN	LA PAZ	
NOMBRE DEL ESTADO O DEL DISTRITO FEDERAL	BAJA CALIFORNIA SUR	
ENTRE VIALIDAD (2): TIPO Y NOMBRE	CALLE MADERO Y CALLE REVOLUCIÓN 1910	
VIALIDAD POSTERIOR(2): TIPO Y NOMBRE	CALLE OAXACA	
DESCRIPCIÓN DE UBICACIÓN (2)		

(2) ESTOS COMPONENTES SON OPCIONALES



COMPONENTE DEL DOMICILIO GEOGRÁFICO	DESCRIPCIÓN DEL COMPONENTE	ESTRUCTURA DOMICILIAR
TIPO DE VIALIDAD	CALLE	DOMICILIO CONOCIDO, RANCHO VILLA MORELOS 23770 VILLA MORELOS, CIUDAD CONSTITUCIÓN BAJA CALIFORNIA SUR
NOMBRE DE VIALIDAD	NINGUNO	
NÚMERO EXTERIOR	DOMICILIO CONOCIDO	
NÚMERO INTERIOR		
TIPO DEL ASENTAMIENTO HUMANO	RANCHO	
NOMBRE DEL ASENTAMIENTO HUMANO	VILLA MORELOS	
CÓDIGO POSTAL	23770	
NOMBRE DE LA LOCALIDAD	VILLA MORELOS	
NOMBRE DEL MUNICIPIO O DELEGACIÓN	CIUDAD CONSTITUCIÓN	
NOMBRE DEL ESTADO O DEL DISTRITO FEDERAL	BAJA CALIFORNIA SUR	
ENTRE VIALIDAD (2): TIPO Y NOMBRE	CALLE NINGUNO Y CALLE NINGUNO	
VIALIDAD POSTERIOR(2): TIPO Y NOMBRE		
DESCRIPCIÓN DE UBICACIÓN (2)		

(2) ESTOS COMPONENTES SON OPCIONALES

DOMICILIO SOBRE UNA VÍA DE COMUNICACIÓN: G-16 KILOMETRO 8, CARRETERA AL SUR

18/24



COMPONENTE DEL DOMICILIO GEOGRÁFICO	DESCRIPCIÓN DEL COMPONENTE	ESTRUCTURA DOMICILIAR
TIPO DE VIALIDAD	TERRACERIA	TERRACERIA TRAMO EL ARENAL – ENTRONQUE CARRETERA FORJADORES SUDCALIFORNIA MARGEN DERECHO, KILÓMETRO 8+000 SN, AMPLIACIÓN EL MEZQUITITO 23080 EL MEZQUITITO, LA PAZ BAJA CALIFORNIA SUR SE ENCUENTRA A 1000 METROS DEL BANCO DE MATERIAL DE ARENA
NOMBRE DE VIALIDAD	TRAMO EL ARENAL- ENTRONQUE CARRETERA FORJADORES SUDCALIFORNIA MARGEN DERECHO, KILÓMETRO 8+000	
NÚMERO EXTERIOR	SN	
NÚMERO INTERIOR		
TIPO DEL ASENTAMIENTO HUMANO	AMPLIACIÓN	
NOMBRE DEL ASENTAMIENTO HUMANO	EL MEZQUITITO	
CÓDIGO POSTAL	23080	
NOMBRE DE LA LOCALIDAD	EL MEZQUITITO	
NOMBRE DEL MUNICIPIO O DELEGACIÓN	LA PAZ	
NOMBRE DEL ESTADO O DEL DISTRITO FEDERAL	BAJA CALIFORNIA SUR	
ENTRE VIALIDAD (2): TIPO Y NOMBRE		
VIALIDAD POSTERIOR(2): TIPO Y NOMBRE		
DESCRIPCIÓN DE UBICACIÓN (2)	SE ENCUENTRA A 1000 METROS DEL BANCO DE MATERIAL DE ARENA	

(2) ESTOS COMPONENTES SON OPCIONALES

DOMICILIO ÁMBITO URBANO: CALLE DARCENA S/N



COMPONENTE DEL DOMICILIO GEOGRÁFICO	DESCRIPCIÓN DEL COMPONENTE	ESTRUCTURA DOMICILIAR
TIPO DE VIALIDAD	AVENIDA	AVENIDA , MIGUEL ALEMÁN SN, SECTOR CENTRO SCT CAMPECHE 24029 SAN FRANCISCO DE CAMPECHE, CAMPECHE CAMPECHE ENTRE CALLE ARTURO SHIELDS Y AVENIDA JOAQUÍN CLAUSEL
NOMBRE DE VIALIDAD	MIGUEL ALEMÁN	
NÚMERO EXTERIOR	SN	
NÚMERO INTERIOR		
TIPO DEL ASENTAMIENTO HUMANO	SECTOR	
NOMBRE DEL ASENTAMIENTO HUMANO	CENTRO SCT CAMPECHE	
CÓDIGO POSTAL	24029	
NOMBRE DE LA LOCALIDAD	SAN FRANCISCO DE CAMPECHE	
NOMBRE DEL MUNICIPIO O DELEGACIÓN	CAMPECHE	
NOMBRE DEL ESTADO O DEL DISTRITO FEDERAL	CAMPECHE	
ENTRE VIALIDAD (2): TIPO Y NOMBRE	CALLE ARTURO SHIELDS Y AVENIDA JOAQUÍN CLAUSEL	
VIALIDAD POSTERIOR(2): TIPO Y NOMBRE		
DESCRIPCIÓN DE UBICACIÓN (2)		
(2) ESTOS COMPONENTES SON OPCIONALES		

DOMICILIO ÁMBITO RURAL: PLAZA PRINCIPAL

20/24



COMPONENTE DEL DOMICILIO GEOGRÁFICO	DESCRIPCIÓN DEL COMPONENTE	ESTRUCTURA DOMICILIAR
TIPO DE VIALIDAD	CALLE	DOMICILIO CONOCIDO, EJIDO HAMPOLOL 24560, HAMPOLOL, CAMPECHE, CAMPECHE SE ENCUENTRA A 500 METROS DE LA CARRETERA FEDERAL 24
NOMBRE DE VIALIDAD	NINGUNO	
NÚMERO EXTERIOR	DOMICILIO CONOCIDO	
NÚMERO INTERIOR		
TIPO DEL ASENTAMIENTO HUMANO	EJIDO	
NOMBRE DEL ASENTAMIENTO HUMANO	HAMPOLOL	
CÓDIGO POSTAL	24560	
NOMBRE DE LA LOCALIDAD	HAMPOLOL	
NOMBRE DEL MUNICIPIO O DELEGACIÓN	CAMPECHE	
NOMBRE DEL ESTADO O DEL DISTRITO FEDERAL	CAMPECHE	
ENTRE VIALIDAD (2): TIPO Y NOMBRE	CALLE NINGUNO Y CALLE NINGUNO	
VIALIDAD POSTERIOR(2): TIPO Y NOMBRE		
DESCRIPCIÓN DE UBICACIÓN (2)	A 500 METROS DE LA CARRETERA FEDERAL 24	
(2) ESTOS COMPONENTES SON OPCIONALES		

DOMICILIO SOBRE UNA VÍA DE COMUNICACIÓN: KM. 10 CARRETERA EDZNA-PICH



COMPONENTE DEL DOMICILIO GEOGRÁFICO	DESCRIPCIÓN DEL COMPONENTE	ESTRUCTURA DOMICILIAR
TIPO DE VIALIDAD	CARRETERA	CARRETERA ESTATAL LIBRE 188, TRAMO EDZNA -PICH, 10+000, DOMICILIO CONOCIDO, PUEBLO ALFREDO V. BONFIL, 24570 ALFREDO V. BONFIL, CAMPECHE , CAMPECHE
NOMBRE DE VIALIDAD	ESTATAL LIBRE 188 TRAMO EDZNA-PICH KILOMETRO 10+000	
NÚMERO EXTERIOR	DOMICILIO CONOCIDO	
NÚMERO INTERIOR		
TIPO DEL ASENTAMIENTO HUMANO	PUEBLO	
NOMBRE DEL ASENTAMIENTO HUMANO	ALFREDO V. BONFIL	
CÓDIGO POSTAL	24570	
NOMBRE DE LA LOCALIDAD	ALFREDO V. BONFIL	
NOMBRE DEL MUNICIPIO O DELEGACIÓN	CAMPECHE	
NOMBRE DEL ESTADO O DEL DISTRITO FEDERAL	CAMPECHE	
ENTRE VIALIDAD (2): TIPO Y NOMBRE		
VIALIDAD POSTERIOR(2): TIPO Y NOMBRE		
DESCRIPCIÓN DE UBICACIÓN (2)		
(2) ESTOS COMPONENTES SON OPCIONALES		

DOMICILIO ÁMBITO URBANO: RAMON LOPEZ VELARDE 112



COMPONENTE DEL DOMICILIO GEOGRÁFICO	DESCRIPCIÓN DEL COMPONENTE	ESTRUCTURA DOMICILIAR
TIPO DE VIALIDAD	CALLE	CALLE RAMÓN LÓPEZ VELARDE 112, COLONIA JOSÉ VASCONCELOS 68115 OAXACA DE JUÁREZ, OAXACA DE JUÁREZ, OAXACA ENTRE CALLE MARIANO AZUELA Y PERIFÉRICO
NOMBRE DE VIALIDAD	RAMÓN LÓPEZ VELARDE	
NÚMERO EXTERIOR	112	
NÚMERO INTERIOR		
TIPO DEL ASENTAMIENTO HUMANO	COLONIA	
NOMBRE DEL ASENTAMIENTO HUMANO	JOSÉ VASCONCELOS	
CÓDIGO POSTAL	68115	
NOMBRE DE LA LOCALIDAD	OAXACA DE JUÁREZ	
NOMBRE DEL MUNICIPIO O DELEGACIÓN	OAXACA DE JUÁREZ	
NOMBRE DEL ESTADO O DEL DISTRITO FEDERAL	OAXACA	
ENTRE VIALIDAD (2): TIPO Y NOMBRE	CALLE MARIANO AZUELA Y PERIFÉRICO	
VIALIDAD POSTERIOR(2): TIPO Y NOMBRE		
DESCRIPCIÓN DE UBICACIÓN (2)		

(2) ESTOS COMPONENTES SON OPCIONALES



COMPONENTE DEL DOMICILIO GEOGRÁFICO	DESCRIPCIÓN DEL COMPONENTE	ESTRUCTURA DOMICILIAR
TIPO DE VIALIDAD	CALLE	DOMICILIO CONOCIDO, PUEBLO CONSTANCIA DEL ROSARIO 71030 SANTA CRUZ RIO VENADO, CONSTANCIA DEL ROSARIO, OAXACA
NOMBRE DE VIALIDAD	NINGUNO	
NÚMERO EXTERIOR	DOMICILIO CONOCIDO	
NÚMERO INTERIOR		
TIPO DEL ASENTAMIENTO HUMANO	PUEBLO	
NOMBRE DEL ASENTAMIENTO HUMANO	CONSTANCIA DEL ROSARIO	
CÓDIGO POSTAL	71030	
NOMBRE DE LA LOCALIDAD	SANTA CRUZ RIO VENADO	
NOMBRE DEL MUNICIPIO O DELEGACIÓN	CONSTANCIA DEL ROSARIO	
NOMBRE DEL ESTADO O DEL DISTRITO FEDERAL	OAXACA	
ENTRE VIALIDAD (2): TIPO Y NOMBRE		
VIALIDAD POSTERIOR(2): TIPO Y NOMBRE		
DESCRIPCIÓN DE UBICACIÓN (2)		
(2) ESTOS COMPONENTES SON OPCIONALES		

DOMICILIO SOBRE UNA VÍA DE COMUNICACIÓN: CARRETERA A CAMOTINCHAN-IXCAPA

24/24



COMPONENTE DEL DOMICILIO GEOGRÁFICO	DESCRIPCIÓN DEL COMPONENTE	ESTRUCTURA DOMICILIAR
TIPO DE VIALIDAD	CARRETERA	CARRETERA FEDERAL LIBRE 125, TRAMO SAN JUAN CACAHUATEPEC-TRES RIOS, DOMICILIO CONOCIDO, PUEBLO SAN SEBASTIÁN IXCAPA, 71640 SAN SEBASTIÁN IXCAPA, SAN SEBASTIÁN IXCAPA, OAXACA
NOMBRE DE VIALIDAD	FEDERAL LIBRE 125 TRAMO SAN JUAN CACAHUATEPEC-TRES RÍOS	
NÚMERO EXTERIOR	DOMICILIO CONOCIDO	
NÚMERO INTERIOR		
TIPO DEL ASENTAMIENTO HUMANO	PUEBLO	
NOMBRE DEL ASENTAMIENTO HUMANO	SAN SEBASTIÁN IXCAPA	
CÓDIGO POSTAL	71640	
NOMBRE DE LA LOCALIDAD	SAN SEBASTIÁN IXCAPA	
NOMBRE DEL MUNICIPIO O DELEGACIÓN	SAN SEBASTIÁN IXCAPA	
NOMBRE DEL ESTADO O DEL DISTRITO FEDERAL	OAXACA	
ENTRE VIALIDAD (2): TIPO Y NOMBRE		
VIALIDAD POSTERIOR(2): TIPO Y NOMBRE		
DESCRIPCIÓN DE UBICACIÓN (2)		

(2) ESTOS COMPONENTES SON OPCIONALES

Solicitudes de informantes

- Los informantes de los registros administrativos de las Unidades del Estado, en su caso, podrán solicitar que sean rectificadas los datos de su domicilio geográfico, teniendo que demostrar que son inexactos, incompletos o equívocos.
- Las solicitudes correspondientes se presentarán por escrito ante la Unidad del Estado responsable de los registros administrativos de que se trate y, que cuando sea procedente, ésta deberá entregar al informante un documento en el que certifique la modificación o corrección de sus datos o en su caso la negativa de modificación de los mismos.

Beneficios Institucionales



- **Cartografía de Localidades amanzanadas con la Georreferencia puntual de números exteriores**

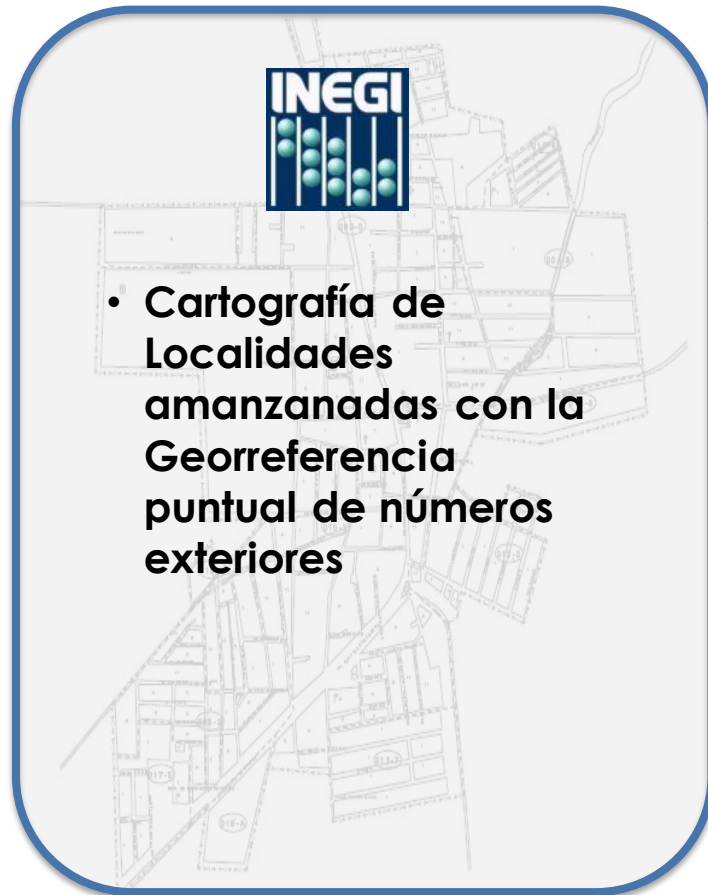
Incorporar información de Domicilios al Registro Nacional de Información Geográfica

Información georreferenciada para los registros administrativos

Dotar de información georreferenciada que sirva de base para Censos y Encuestas Sociodemográficas y Económicas

Enriquecer el Sistema Nacional de Información Estadística y Geográfica

Beneficios para las Unidades del Estado y la Academia



Proporcionar elementos para gestionar la asignación de recursos para los Programas Sociales.

Facilitar la ubicación de Domicilios para el desarrollo de las tareas de:

- Correos de México
- SAT
- IFE
- CFE
- CONAVI
- etc.

Contar con la ubicación puntual de cualquier domicilio para la Protección Civil

Insumo para construcción de Marcos Muestrales

Beneficios para la Iniciativa Privada



Estudios Mercadológicos

Determinación de Itinerarios y Rutas

Ubicación de nuevas empresas y establecimientos

Distribución de Bienes y Servicios

Servicios de Navegación Terrestre

Otros

Gracias