

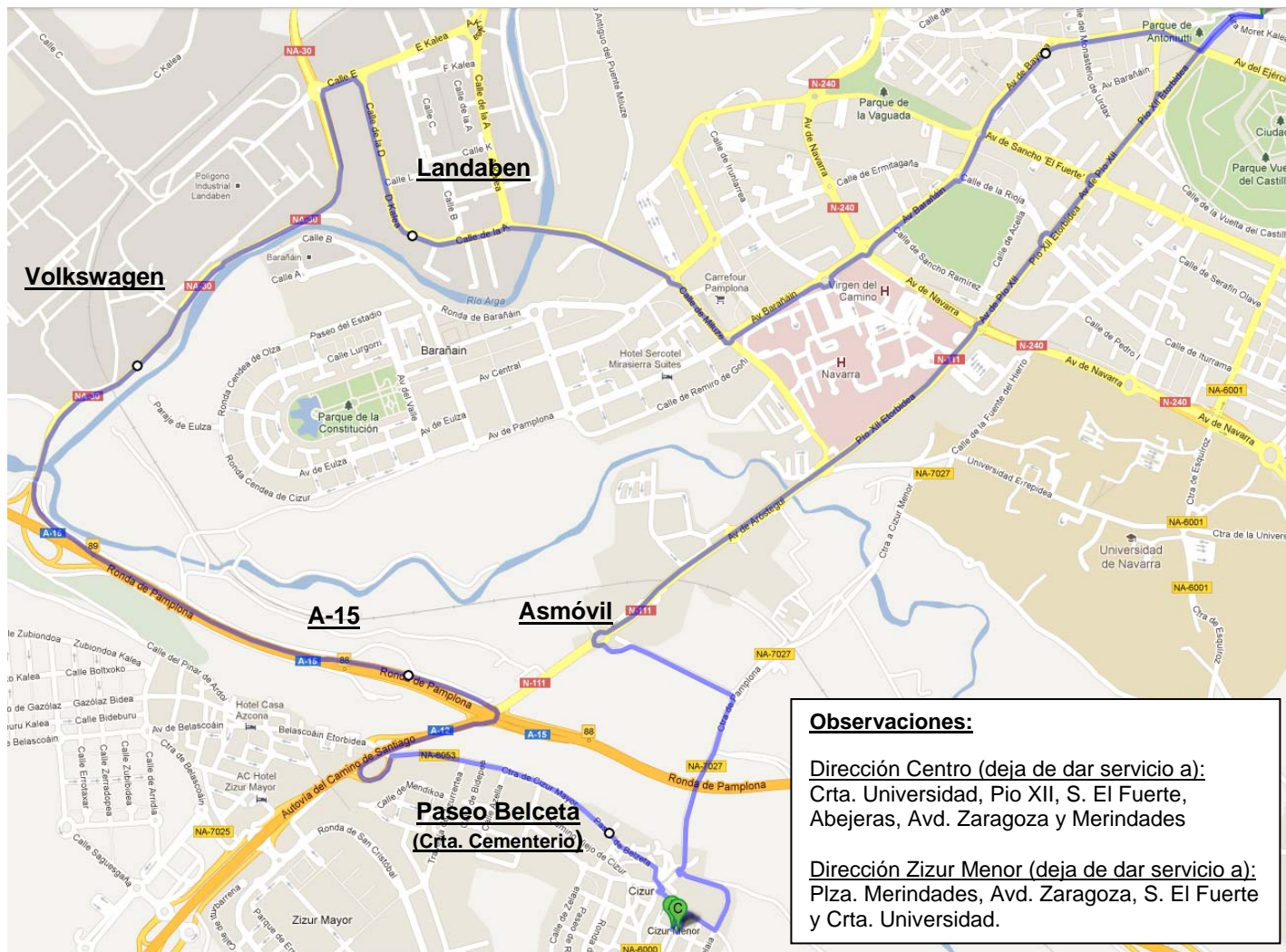
## LINEA 1

### ZIZUR MENOR – CENTRO (Navas de Tolosa)

(Zizur Menor – Paseo Belzeta (Crta. Cementerio) - Autovia del Camino de Santiago - Ronda Pamplona (Dirección Volkswagen) Landaben – Límite Barañain- Avd. Barañain - Avd. Bayona – **Navas de Tolosa (H. 3 Reyes)**).

### CENTRO (Navas de Tolosa) – ZIZUR MENOR

(Navas de Tolosa (H. 3 Reyes) – Pio XII – Avd. Aróstegui – Rotonda Asmóvil (Giramós Izq.) – **Zizur Menor**).



## LINEA 2

### ITURRAMA – CENTRO (PLZ. MERINDADES)

(C/ Iturrama 43 – C/ Esquiroz – Serafín Olave – Abejeras – Navarro Villoslada y **Pza. Merindades**)

### CENTRO (PLZ. MERINDADES) – ITURRAMA

(**Pza. Merindades** – Avd. Zaragoza – S. El Fuerte – Esquíroz – **C/ Iturrama 43**)



## LINEA 3

### ANSOÁIN – CENTRO (SARASATE)

(Hnos. Noáin 38 - C/ Ansoáin - M. Celayeta - Cuatro Vientos - Avd. Guipuzcoa - San Lorenzo y **Sarasate “Fte. Parlamento”**)

### CENTRO (SARASATE) - ANSOÁIN

(Sarasate “Fte. Parlamento” - San Lorenzo - Avd. Guipúzcoa - M. Celayeta - C/ Ansoáin - Hnos. Noáin - Divina Pastora - Avd. Villava - Ostoki y Hnos. Noáin)



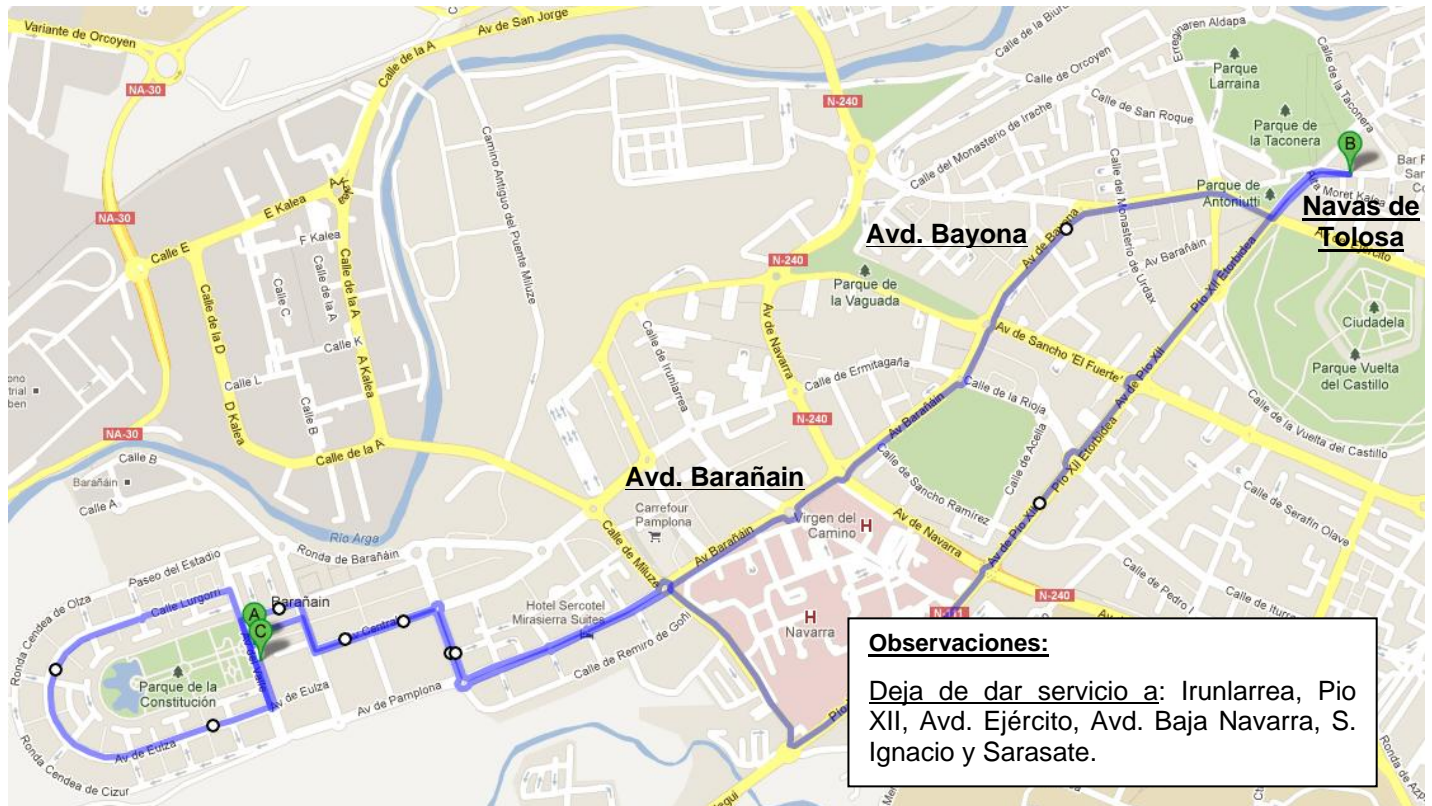
## LINEA 4 BARAÑAIN

### BARAÑAIN – CENTRO (NAVAS DE TOLOSA)

(Barañain - Avd. Barañain – Avd. Bayona – Pza. Juan XXIII y Navas de Tolosa-H. 3 Reyes).

### CENTRO (NAVAS DE TOLOSA) – BARAÑAIN

(Navas de Tolosa, H. Tres Reyes – Recorrido habitual)



## LINEA 4 HUARTE/VILLAGA/BURLADA

### HUARTE/VILLAGA/BURLADA – CENTRO (PZA. MERINDADES)

(Recorrido normal hasta Serapio Huici (Villava) – María Azcárate (Burlada) – Pol. Areta – Rot. Sarriguren – Ctra. Sarriguren – Mendillori – Soto Lezkairu – Valle de Egües – Bja. Navarra y **Pza. Merindades**)

### CENTRO (PZA. MERINDADES) – BURLADA/VILLAGA/HUARTE

(**Pza. Merindades** - Bja. Navarra - Valle de Egües – Soto Lezkairu – Mendillori - Ctra. Sarriguren - Rot. Sarriguren - Pol. Areta - María Azcárate (Burlada) - Serapio Huici (Villava) y **Recorrido habitual**).



## LINEA 5

### CHANTREA – CENTRO (LABRIT)

(Fermín Daoiz fte. nº 1 - Mugazuri – Ezkaba – Obieta – S. Cristobal y **Labrit**) ““Recorrido antiguo””

### CENTRO (LABRIT) - CHANTREA

(Labrit – S. Cristobal - Avd. Villava – Fermín Daoiz fte. nº 1)



## LÍNEA 5

### UNIVERSIDAD – CENTRO (PZA. MERINDADES)

(Universidad - Esquiroz – Iturrama – Buenaventura Iñiguez – Avd. Zaragoza - Navarro Villoslada y **Pza. Merindades**)

### CENTRO (PZA MERINDADES) - UNIVERSIDAD

(**Pza. Merindades** – P.P. Viana - Avd. Zaragoza – Buenaventura Iñiguez – Iturrama – Esquiroz y **Universidad**)



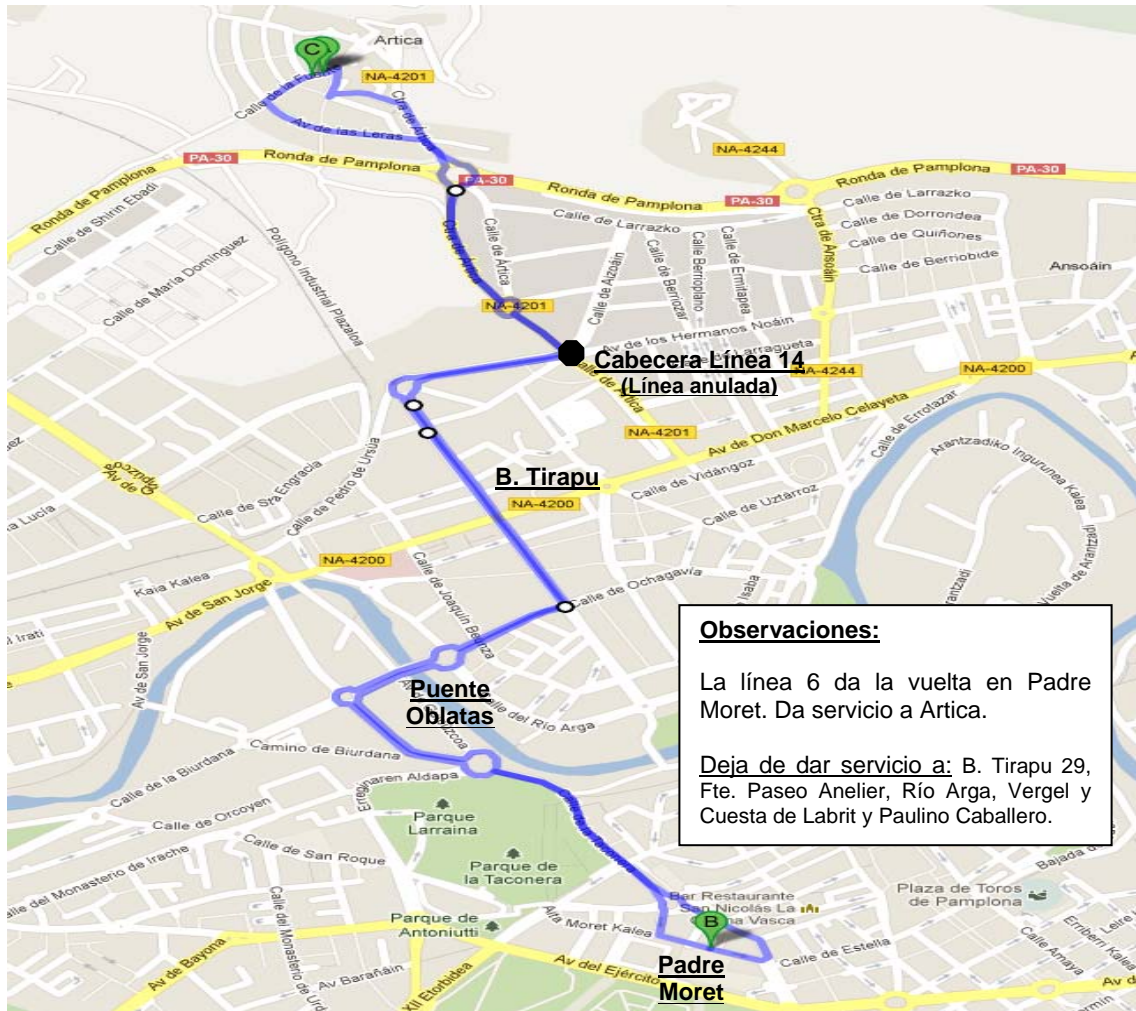
## LINEA 6

### ROCHAPEA – CENTRO (PADRE MORET)

(Artica - Bernardino Tirapu - Ochagavía – Oblatas – Avd. Guipuzcoa – San Lorenzo y Padre Moret)

### CENTRO (PADRE MORET) - ROCHAPEA

(Padre Moret – San Lorenzo - Avd. Guipuzcoa – Oblatas – Ochagavía – Bernardino Tirapu - Artica)





## LINEA 6

### MILAGROSA – CENTRO (PZA. MERINDADES)

(Rot. Oberena - Gayarre – Sangüesa – Avd. Zaragoza - Navarro Villoslada y **Pza. Merindades**)

### CENTRO (PZA MERINDADES) - MILAGROSA

(**Pza. Merindades** – Amaya – Iturralde y Suit – Gonzalez Tablas – Sangüesa – Gayarre y **Rot. Oberena**)



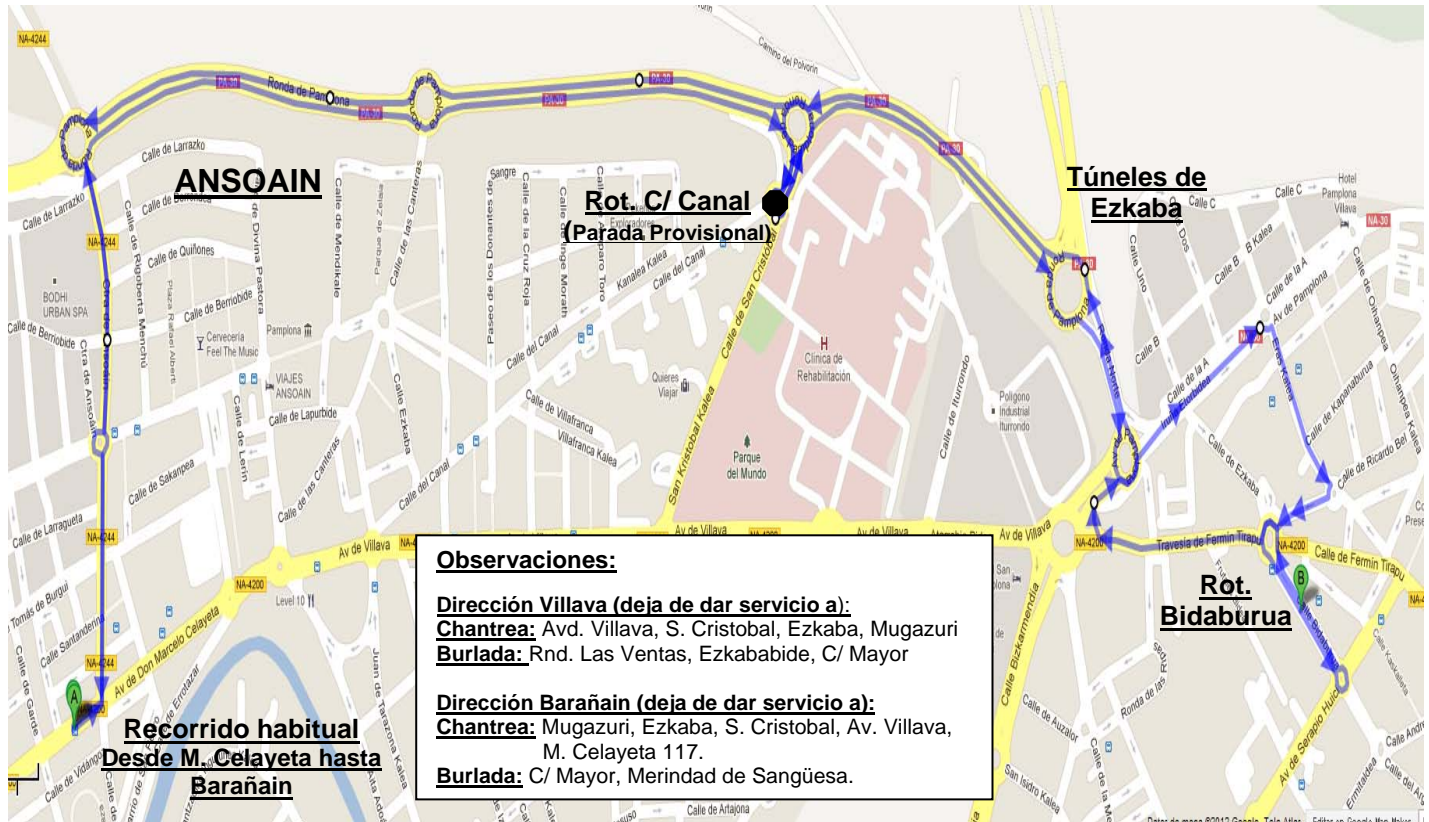
## **LINEA 7**

### **BARAÑAIN – VILLAVA**

(Barañain – recorrido habitual hasta M. Celayeta – C/ Ansoáin – Ronda Norte – Rot. de Ezkaba (C/ Canal) – Ronda Norte - C/ Las Eras (Villava), C/ Ezkaba y **Rot. Bidaburúa**).

### **VILLAVA – BARAÑAIN**

(**Rot. Bidaburúa** – Travesía Fermín Tirapu – Ronda Norte – Rot. de Ezkaba (C/ Canal) – Ronda Norte - C/ Ansoáin – M. Celayeta y **recorrido habitual hasta Barañain**).



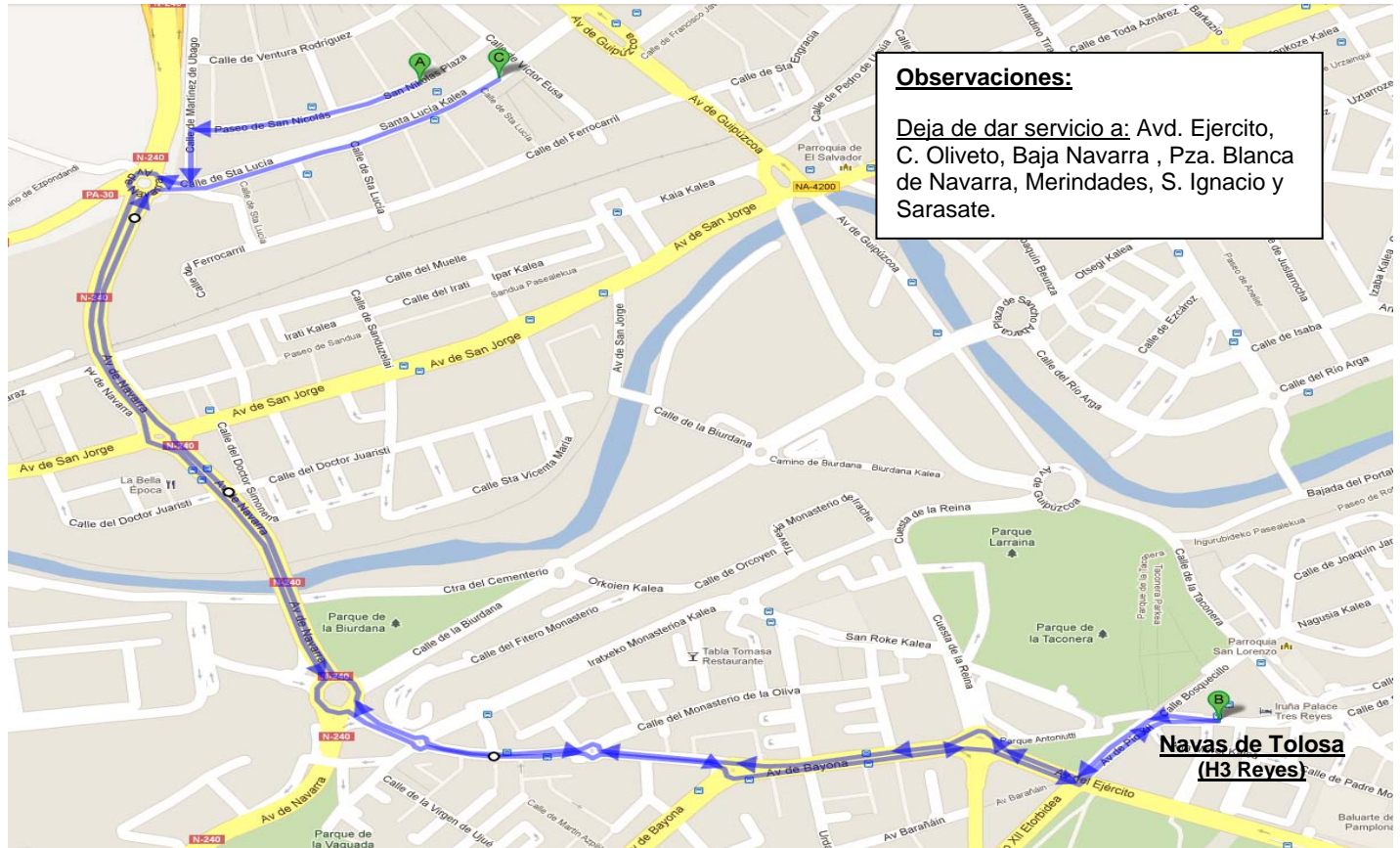
## LINEA 8

### BUZTINTXURI – CENTRO (NAVAS DE TOLOSA)

(Buztintxuri – recorrido habitual hasta Bayona 5 – Navas de Tolosa, H. tres Reyes).

### CENTRO (NAVAS DE TOLOSA) – BUZTINTXURI

(Navas de Tolosa, H. Tres Reyes – recorrido habitual hasta Buztintxuri).



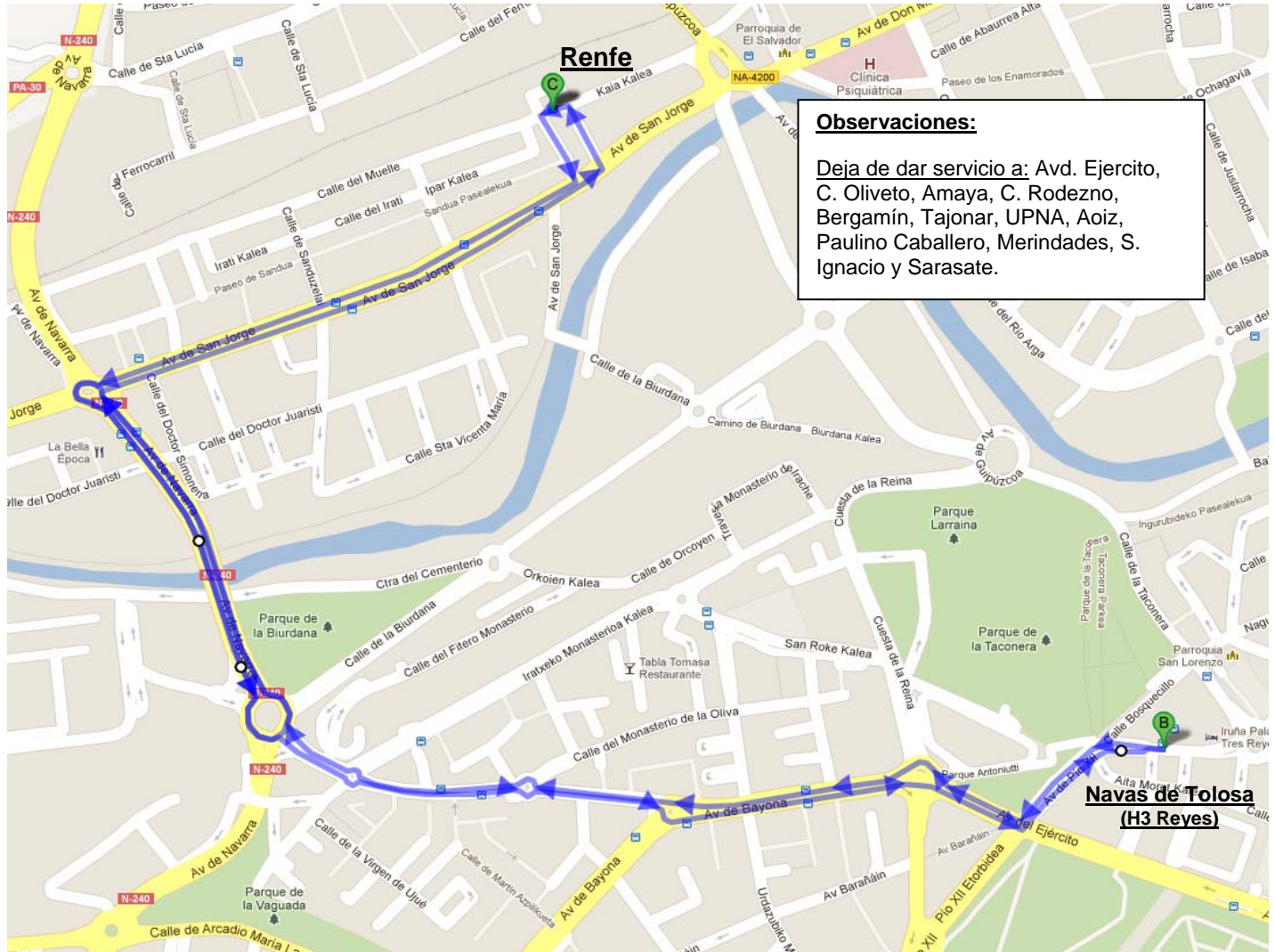
## LINEA 9

### RENFE – CENTRO (NAVAS DE TOLOSA)

(RENFE – recorrido habitual hasta Bayona 5 – Navas de Tolosa, H. Tres Reyes).

### CENTRO (NAVAS DE TOLOSA) – RENFE

(Navas de Tolosa, H. Tres Reyes – recorrido habitual hasta RENFE).



## LÍNEA 9

### MILAGROSA – CENTRO (PZA. MERINDADES)

(Rot. Oberena - Gayarre – Sangüesa – Avd. Zaragoza - Navarro Villoslada y Pza. Merindades)

### CENTRO (PZA MERINDADES) - MILAGROSA

(Pza. Merindades – Amaya – Iturralde y Suit – Gonzalez Tablas – Sangüesa – Gayarre y Rot. Oberena)



## **LINEA 10**

### **ORKOIEIEN – CENTRO (PADRE MORET)**

(Orkoien – recorrido habitual hasta Bayona 5 – Padre Moret).

### **CENTRO (PADRE MORET) – ORKOIEIEN**

(Padre Moret – recorrido habitual hasta Orkoien).



## LINEA 11

**ALEMANES (PADRE ADOAIN) – CENTRO (LABRIT)**  
(Padre Adoain - Magdalena y Labrit)

**CENTRO (LABRIT) – ALEMANES (PADRE ADOAIN)**  
(Labrit – Magdalena- Juan de Tarazona – Padre Adoain)



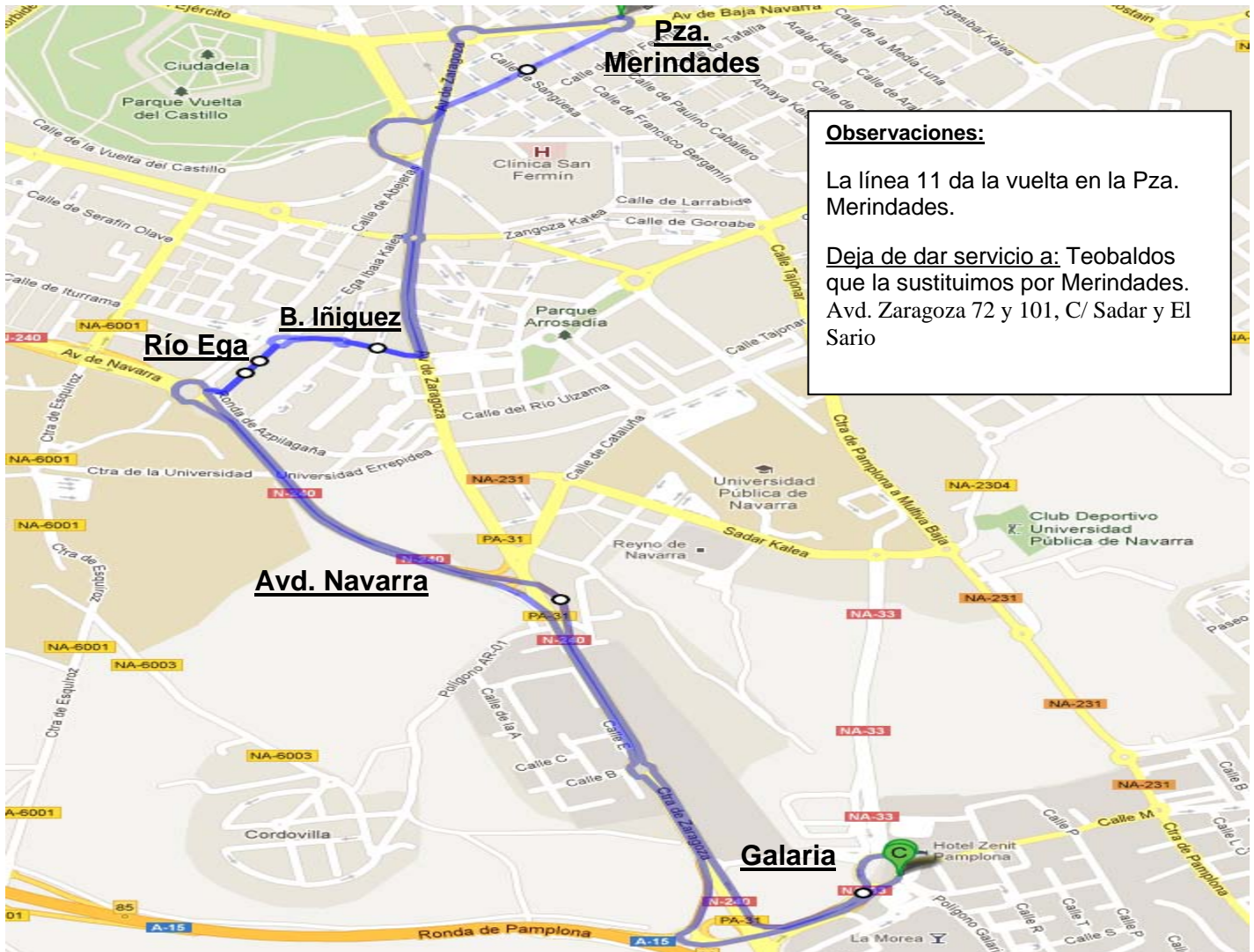
## LINEA 11

### GALARIA – CENTRO (PZA. MERINDADES)

(GALARIA - Ctra. Zaragoza – Avd. Navarra – Río Ega - Buenaventura Iñiguez – Avd. Zaragoza - Navarro Villoslada y Pza. Merindades)

### CENTRO (PZA MERINDADES) - GALARIA

(Pza. Merindades – P.P. Viana - Avd. Zaragoza – Buenaventura Iñiguez – Río Ega – Avd. Navarra – Ctra. Zaragoza y Galaria)





## LINEA 12

### ERMITAGAÑA – CENTRO (NAVAS DE TOLOSA)

(Ermitagaña – Recorrido habitual hasta Bayona 5 y Navas de Tolosa (H. 3 Reyes)).

### CENTRO (NAVAS DE TOLOSA) – ERMITAGAÑA

(Navas de Tolosa (H. 3 Reyes) – Recorrido habitual hasta Ermitagaña).



## LINEA 12

### MENDILLORRI – CENTRO (PZA. MERINDADES)

(Mendillorri - Soto Lezkairu – Valle de Egües – Baja Navarra y Pza. Merindades)

### CENTRO (PZA MERINDADES) - MENDILLORRI

(Pza. Merindades – Baja Navarra – Valle de Egües – Soto Lezkairu y Mendillorri)



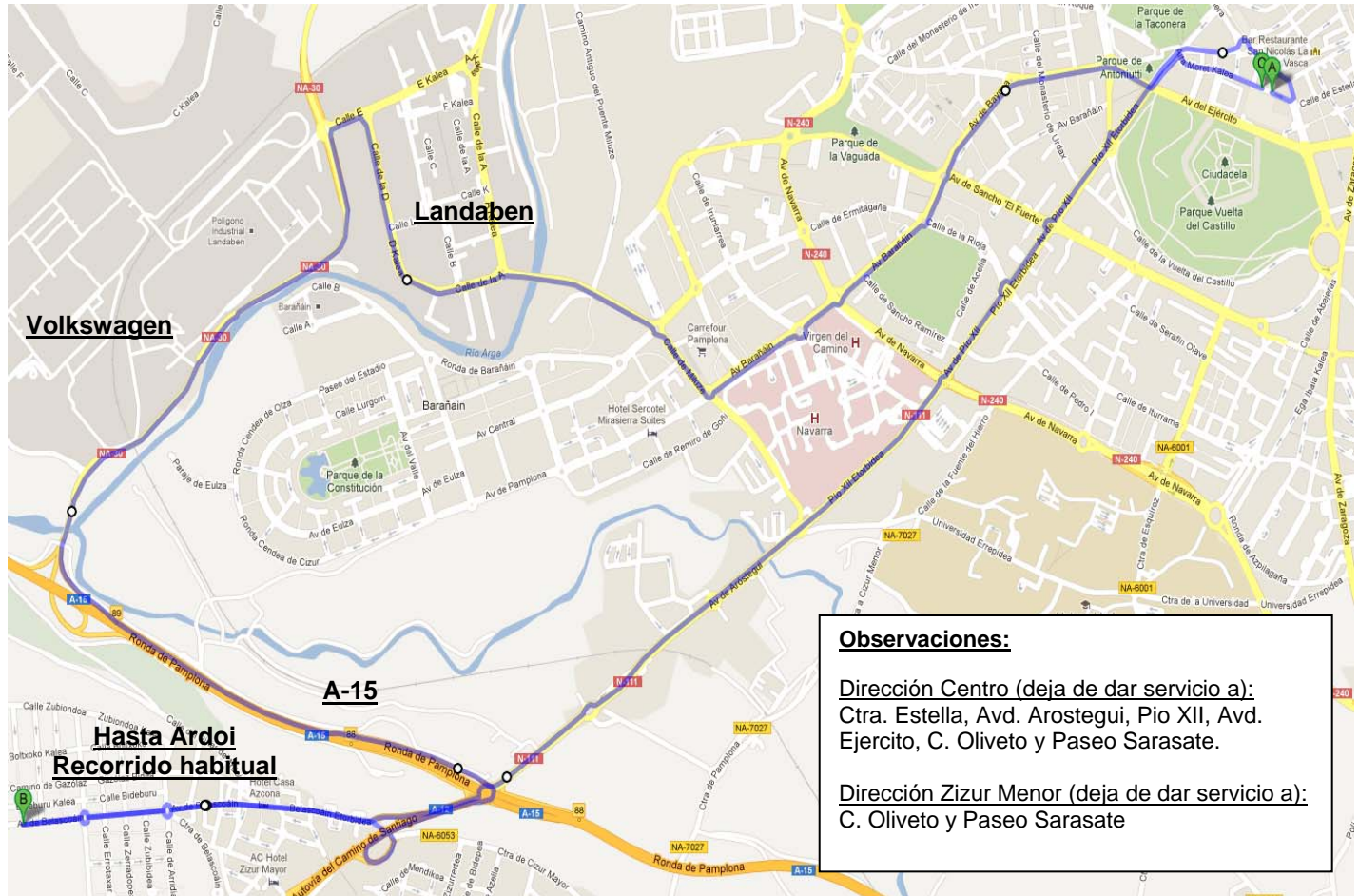
## LINEA 15

### ARDOI – CENTRO (PADRE MORET)

(Ardoi – Autovia del Camino de Santiago - Ronda Pamplona (Dirección Volkswagen) Landaben – Límite Barañain- Avd. Barañain - Avd. Bayona – Navas de Tolosa– **Padre Moret**).

### CENTRO (PADRE MORET) – ARDOI

(Padre Moret - Navas de Tolosa y recorrido habitual hasta Ardoi).



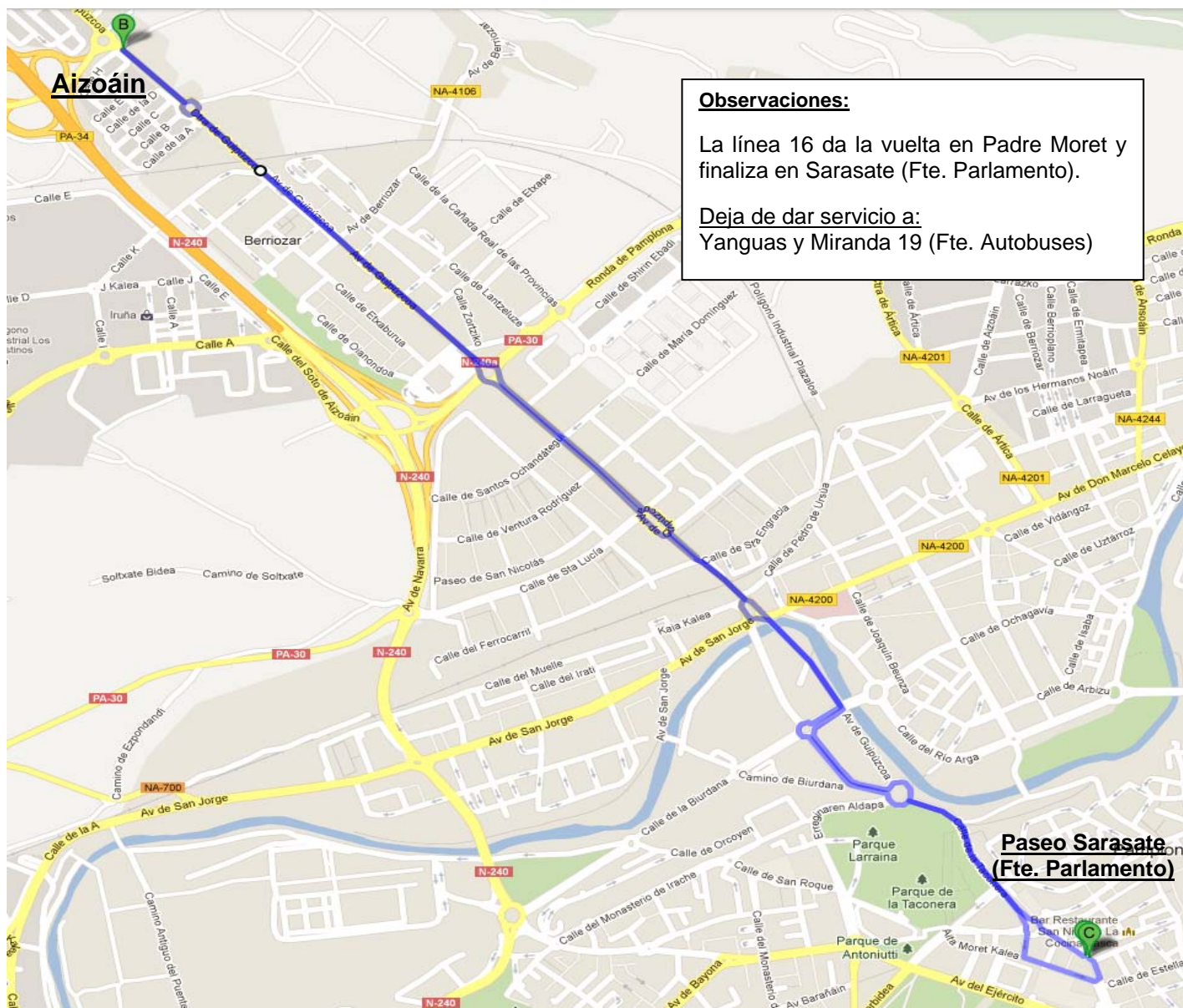
## LINEA 16

### BERRIOZAR – SARASATE (FTE. PARLAMENTO)

(Recorrido habitual hasta Padre Moret – Sarasate (Fte. Parlamento))

### SARASATE (FTE. PARLAMENTO) – BERRIOZAR

(Sarasate (Fte. Parlamento) – Recorrido habitual)



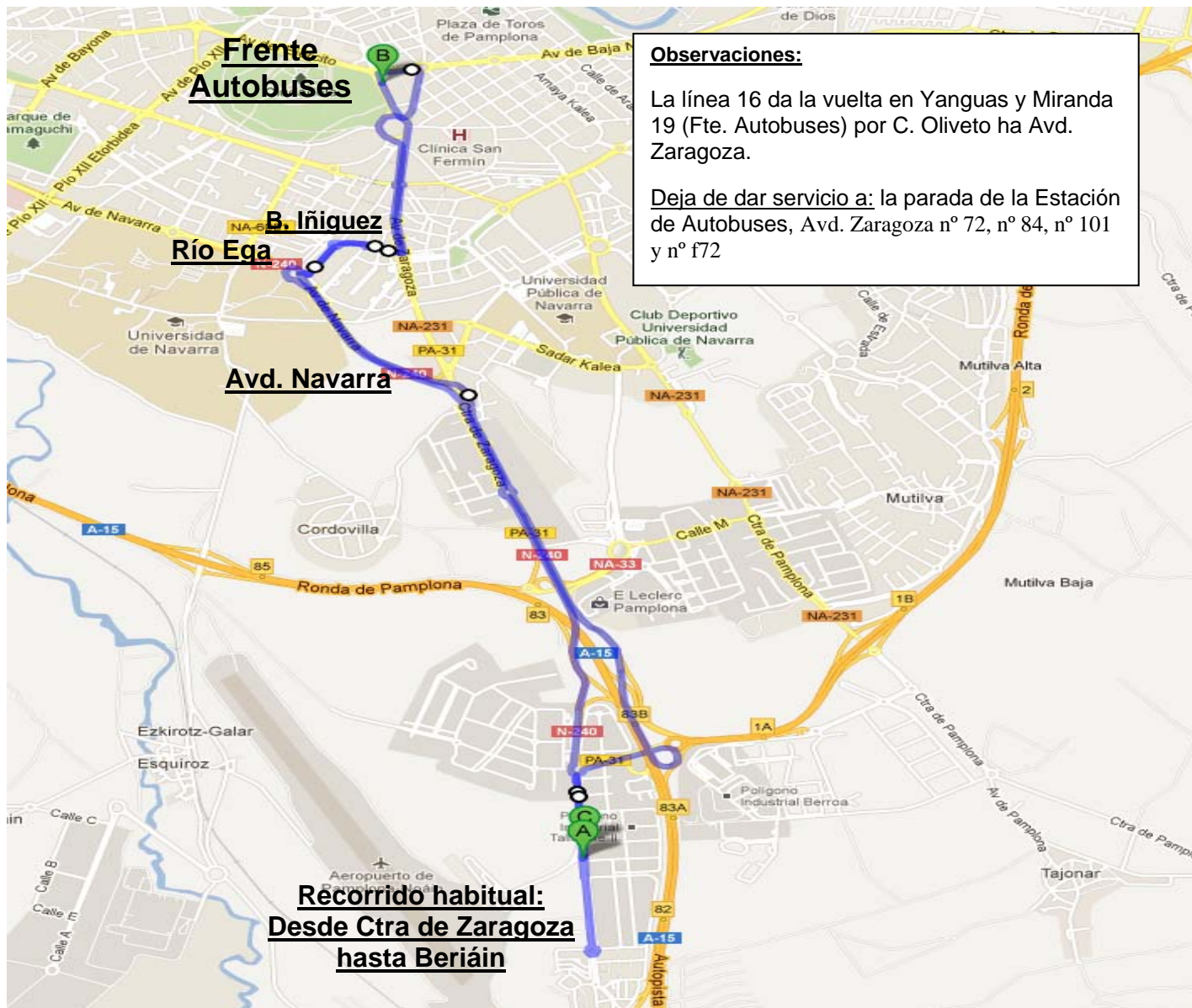
## LINEA 16

### BERIÁIN– CENTRO (FTE. AUTOBUSES)

(Berriáin – Recorrido habitual hasta Ctra Zaragoza – Avd Navarra – Río Ega – B. Iñiguez - Avd. Zaragoza y Yanguas y Miranda 19 (Fte. Autobuses)

### CENTRO (FTE. AUTOBUSES) - BERIÁIN

(Yanguas y Miranda 19 (Fte. Autobuses) – C. Oliveto - Avd. Zaragoza – Buenaventura Iñiguez – Río Ega – Avd. Navarra – Ctra. Zaragoza y recorrido habitual hasta Berriáin)



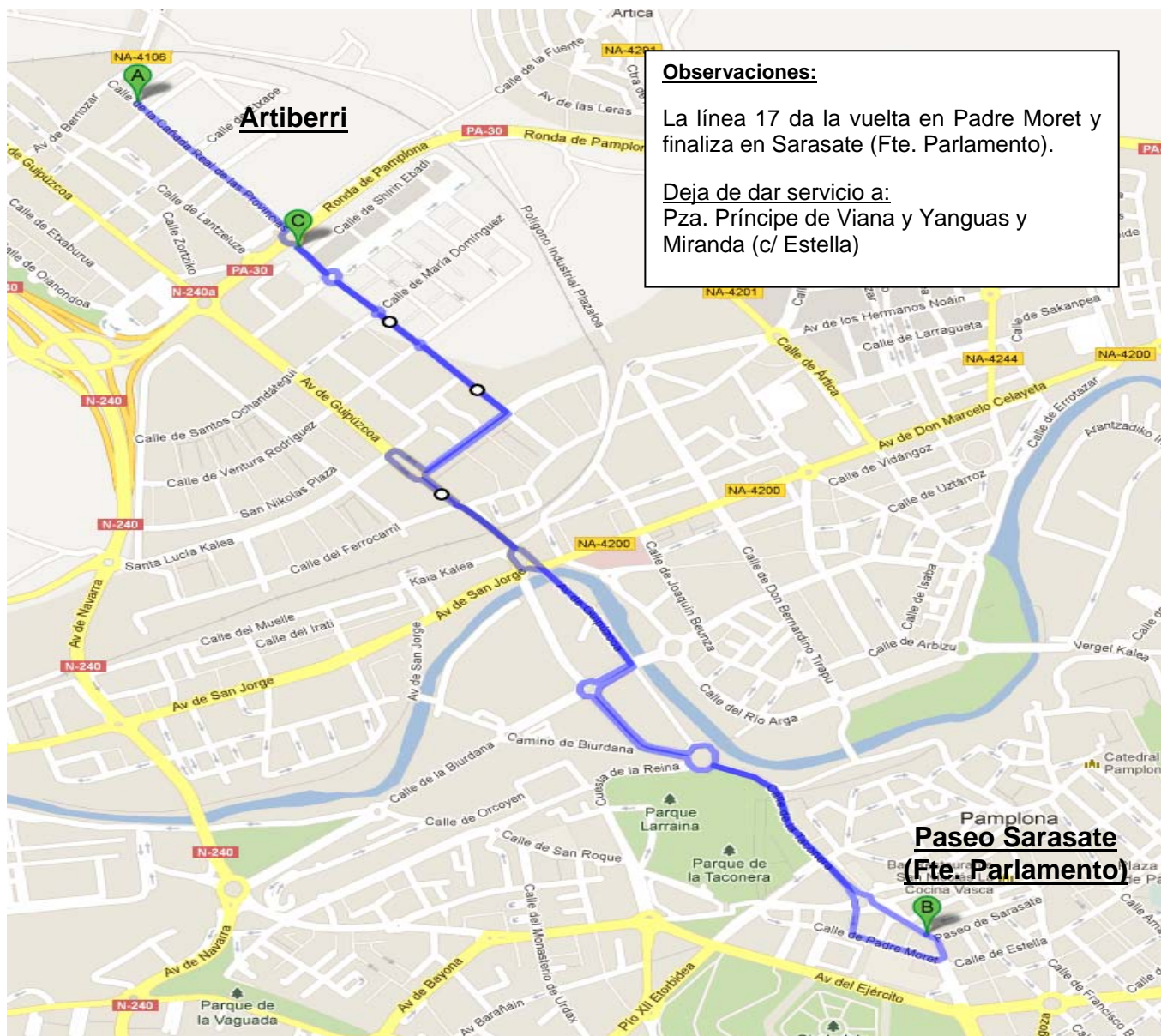
## LINEA 17

### ARTIBERRI – SARASATE (FTE. PARLAMENTO)

(Recorrido habitual hasta Padre Moret – Sarasate (Fte. Parlamento))

### SARASATE (FTE. PARLAMENTO) – ARTIBERRI

(Sarasate (Fte. Parlamento) – Recorrido habitual)



## LINEA 17

### MUTILVA– CENTRO (PZA. MERINDADES)

(Mutilva – Juan Pablo II – Adela Bazo – Soto Lezkairu – Valle de Egües, Baja Navarra y Pza. Merindades)

### CENTRO (PZA. MERINDADES) - MUTILVA

(Pza. Merindades – Baja Navarra – Valle de Egües – Soto Lezkairu – Juan Pablo II y recorrido habitual hasta Mutilva)



## LINEA 18

### ZIZUR MAYOR – CENTRO (PADRE MORET)

(Zizur Mayor - Autovía del Camino de Santiago - Ronda Pamplona (Dirección Volkswagen) Landaben – Límite Barañain- Avd. Barañain - Avd. Bayona – Navas de Tolosa y Padre Moret).

### CENTRO (PADRE MORET) – ZIZUR MAYOR

(Padre Moret - Navas de Tolosa – recorrido habitual hasta Zizur Mayor).





## LINEA 18

### SARRIGUREN – CENTRO (PZA. MERINDADES)

(Sarriguren - Ctra. Sarriguren – Mendillorri – Soto Lezkairu – Valle de Egües – Baja Navarra – Pza. Merindades).

### CENTRO (PZA. MERINDADES) – SARRIGUREN

(Pza. Merindades – Baja Navarra – Valle de Egües – Soto Lezkairu – Ctra. Sarriguren – recorrido habitual hasta Sarriguren).



## LÍNEA 19

### BARAÑAIN – MILAGROSA (ROT. OBERENA)

(Barañain – Avd. Barañain – Avd. Navarra – Iñigo Arista – Iturrama – B. Iñiguez – Río Queiles – **Rot. Oberena**)

### MILAGROSA (ROT. OBERENA) - BARAÑAIN

(**Rot. Oberena** – Río Queiles – B. Iñiguez – Iturrama – Iñigo Arista – Avd. Navarra – Avd. Barañain – Barañain (Rot. Baja) – **Recorrido habitual hasta Barañain**)



## LINEA 20

### GORRAIZ – CENTRO (PZA. MERINDADES)

(Gorraiz - Ctra. Sarriguren – Mendillorri – Soto Lezkairu – Valle de Egües – Baja Navarra – Pza. Merindades).

### CENTRO (PZA. MERINDADES) – GORRAIZ

(Pza. Merindades – Baja Navarra – Valle de Egües – Soto Lezkairu – Ctra. Sarriguren – recorrido habitual hasta Gorraiz).



## LINEA 21

**CHANTREA (S. CRISTOBAL) – CENTRO (LABRIT)**  
(S.Cristóbal/ C/ Huarte - Magdalena y Labrit)

**CENTRO (LABRIT) – CHANTREA (S.CRISTOBAL)**  
(Labrit – Magdalena- Juan de Tarazona – Avd. Villava – S.Cristobal/C/Huarte)



### **Observaciones:**

La línea 21 da la vuelta en el Labrit, teniendo la parada provisional en la bajada, dirección Chantrea.

Deja de dar servicio a:

Dirección Chantrea: S. Ignacio, Cortes de Navarra, S. Cristóbal, Avd. Villava y Ansoáin.

Dirección Labrit: Ansoáin, Avd. Villava F17.

## LINEA 23

### OLLOKI – CENTRO (PZA. MERINDADES)

(Olloki - Ctra. Sarriguren – Mendillorri – Soto Lezkairu – Valle de Egües – Baja Navarra – Pza. Merindades).

### CENTRO (PZA. MERINDADES) – OLLOKI

(Pza. Merindades – Baja Navarra – Valle de Egües – Soto Lezkairu – Ctra. Sarriguren – recorrido habitual hasta Olloki).

