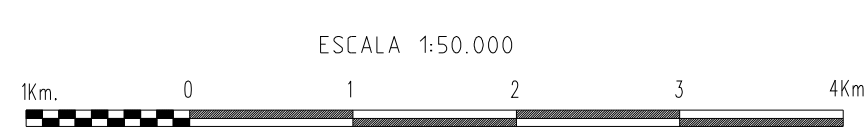
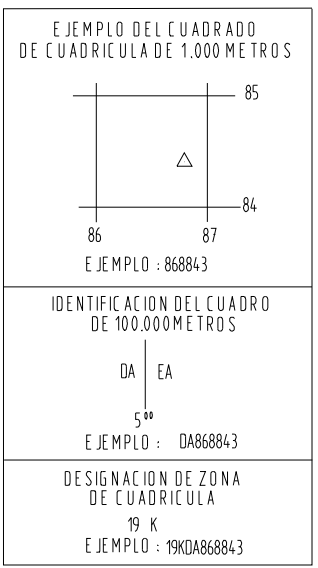


ES PROPIEDAD INTELECTUAL DEL INSTITUTO GEOGRAFICO MILITAR - PROHIBIDA SU REPRODUCCION PARCIAL O TOTAL



LEYENDA SIMBOLOS CONVENCIONALES

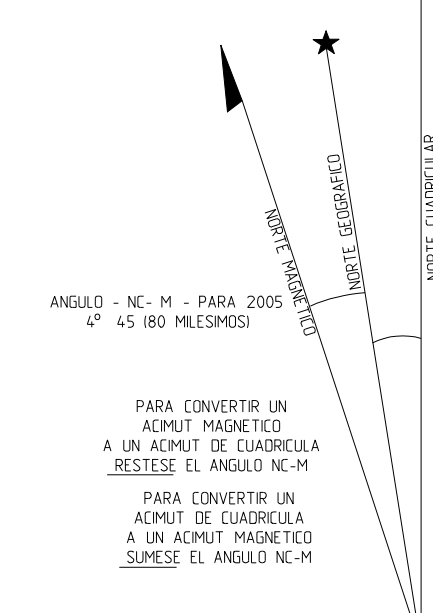
- POBLACIONES**
  - De mas de 25.000 habitantes: LA PAZ
  - De 12.000 a 25.000 habitantes: QUILLACOLLO
  - De 5.000 a 12.000 habitantes: LLALLAGUA
  - De 100 a 500 edificios: Viacha
  - De 40 a 100 edificios: Mecapaca
  - De 6 a 40 edificios: Achocalla
  - Menos de 6 edificios: Estancia San Carlos
- CAMINOS**
  - Transitable todo el año: [Solid line]
  - Afirmado solido, dos vias: [Dashed line]
  - Revestimiento suelto o ligero, dos vias: [Dotted line]
  - Afirmado solido, una via: [Solid line with center line]
  - Revestimiento suelto o ligero, una via: [Dashed line with center line]
  - Transitable en tiempo bueno o seco: [Dotted line with center line]
  - Revestimiento suelto: [Dotted line]
  - Roadster: Vereda: [Dotted line with dashes]
  - Puente: [Line with arches]
- FERROCARRILES**
  - Via sencilla, tracha normal o ancha: [Line with cross-ticks]
  - Via sencilla, tracha estrecha: [Line with cross-ticks]
  - LIMITES:
    - Nacional: [Dashed line]
- Linea transmisiona de energia: Cerca**
  - Iglesia; Escuela; Mina: [Star symbol]
  - Molino de viento, bomba de viento; Molino de agua: [Windmill symbol]
  - Punto de control horizontal; Monumento de cola faja: [Triangle symbol]
  - Elevaciones: Compradas; Fotogrametricas: [Star with number]
- Monte alto; Monte bajo**
  - Tholar; Superficie rocosa: [Green textured box]
  - Arboles dispersos; Matorral: [Green textured box]
  - Area Cultivada; Totalar: [Green textured box]
  - Arroz; Saizar: [Green textured box]
- Rio intermitente**
  - Lago o charco intermitente: [Blue textured box]
  - Terrazo sujeto a inundacion: [Blue textured box]
  - Ciénaga o bofedal: [Blue textured box]
  - Pozo; Manantial: [Blue textured box]
  - Rapidos grandes; Cataratas grandes: [Blue textured box]
  - Rapidos pequeños; Cataratas pequeñas: [Blue textured box]
  - Muelle: [Blue textured box]
  - Represa de mamposteria: [Blue textured box]
  - Rio seco o aluvion: [Blue textured box]



ELEVACION EN METROS INTERVALO DE CURVAS 20 METROS

ELIPSOIDE: INTERNACIONAL  
 CUADRICULA: 1000 METROS: ZONA 19 (LINEAS NEGRAS NUMERADAS)  
 PROYECCION: TRANSVERSA DE MERCATOR  
 DATO VERTICAL: NIVEL MEDIO DEL MAR  
 DATO HORIZONTAL: EL PROVISIONAL DE 1956 PARA AMERICA DEL SUR  
 CLASIFICACION DE CAMPO: IGM-1992  
 FOTOGRAFIAS: AGOSTO 1977 Y MAYO 1980  
 DIGITALIZADO POR: IGM-CARTOGRAFIA 5-03

SE HA OMITIDO LA PRIMERA CIFRA DE LAS COORDENADAS ESTE; LAS DOS PRIMERAS CIFRAS DE LAS COORDENADAS NORTE; Y LAS ULTIMAS TRES CIFRAS DE LOS VALORES CUADRICULARES



HOJAS ADYACENTES

5742-IV	5742-I	5842-IV
5742-III	5742-II	5842-III
5741-IV	5741-I	5841-IV

La 5742-II se encuentra en la SE 19-08 Escala 1:250.000