

2024 Pescar en Kansas

Resumen de regulaciones



Ahora disponible en español
Visite ksoutdoors.com/Espanol

TABLA DE CONTENIDOS

Oficinas del departamento, comisionados	2
Licencia, Permisos Y Precios	3-6
Trucha	5
Información General	7-13
Novedades Para 2024	7
Preocupaciones Comunes/Definiciones	7-8
Navegación Bote	14
Pronóstico de Pesca: 10 Lugares Mejores	15
Lugares, Longitud Y Límites de Pesca	16-37
Especies Acuáticas Invasoras	38-41
Guía de Identificación de Peces	42-47
Premios Y Récords	48
Programas	49-51
Parques estatales y cabañas	52-53
Pesquerías/Contactos de programas	54
Contactos Guardas de caza	Contratapa

OFICINAS DEL KDWP

- Office of the Secretary**
1020 S Kansas Ave., Suite 200
Topeka, KS 66612.....(785) 296-2281
- Pratt Operations Office**
512 SE 25th Ave.
Pratt, KS 67124-8174(620) 672-5911
- Region 1 Office**
1426 Hwy 183 Alt., PO Box 338
Hays, KS 67601-0338(785) 628-8614
- Region 2 Office**
300 SW Wanamaker Rd.
Topeka, KS 66606.....(785) 273-6740
- Region 3 Office**
6232 E 29th St. N
Wichita, KS 67220(316) 683-8069
- Chanute District Office**
137 E 21st St.
Chanute, KS 66720.....(620) 431-0380
- Dodge City District Office**
1001 W McArtor Rd.
Dodge City, KS 67801(620) 227-8609
- Kansas City District Office**
8304 Hedge Lane Terr.
Shawnee, KS 66227(913) 422-1314
- Emporia Research & Survey Office**
1830 Merchant St., PO Box 1525
Emporia, KS 66801-1525...(620) 342-0658

COMISIÓN DEL KDWP

Como agencia a nivel de gabinete, el Departamento de Vida Silvestre, Parques y Turismo es dirigido por un secretario y asesorado por una Comisión de Vida Silvestre, Parques y Turismo que consta de siete miembros y es nombrada por el gobernador.

Gerald W. Lauber,
chairman
Topeka
(785) 267-5522
gerald.lauber@ks.gov

Troy Sporer
Oakley
(785) 672-4319
troy.sporer@ks.gov

Phillip (Phil) Escareno
Garden City
(620) 272-1258
phil.escareno@ks.gov

Lauren Queal Sill
Hutchinson
(620) 200-4337
lauren.sill@ks.gov

Delia Lister
Pittsburg
(620) 235-4805
delia.lister@ks.gov

Warren Gfeller
Russell
(913) 221-1173
warren.gfeller@ks.gov

Emerick Cross
Kansas City
(913) 424-6767
emerick.cross@ks.gov

La información en este folleto se ofrece como un servicio para los cazadores. Se ha preparado como una guía, y no es una lista completa de regulaciones. Para más información, llame al (785) 249-5093. Las regulaciones completas se pueden ver e imprimir en línea en www.ksoutdoors.com/regulation.



Esta agencia recibe ayuda financiera del gobierno federal del Servicio Estadounidense de Pesca y Fauna Silvestre (FWS, por sus siglas en inglés). Bajo Título VI de la Ley de Derechos Civiles de 1964, Sección 504 de la Ley de Rehabilitación de 1973, Título II de la Ley para estadounidenses con discapacidades de 1990, la Ley Contra la Discriminación por Edad de 1975, y Título IX de las Enmiendas Educativas de 1972, el Ministerio del Interior prohíbe la discriminación por razón de raza, color, nacionalidad, edad, género, o discapacidad. Si usted cree que le han discriminado en cualquier instalación, programa, o actividad, o si necesita más información, por favor escriba a: Office of Diversity, Inclusion, and Civil Rights, U.S. Dept. of the Interior, 1849 C Street, NW Washington, D. C. 20240 01/24

OFICINAS REGIONALES Y DE PARQUES ESTATALES

- Cedar Bluff(785) 726-3212
Cheney(316) 542-3664
Cheyenne Bottoms.....(620) 793-7730
Clinton(785) 842-8562
Council Grove(620) 767-5900
Crawford(620) 362-3671
Cross Timbers(620) 637-2213
Eisenhower.....(785) 528-4102
El Dorado(316) 321-7180
Elk City(620) 331-6295
Fall River(620) 637-2213
Glen Elder(785) 545-3345
Hillsdale.....(913) 594-3600
Kanopolis.....(785) 546-2565
Kaw River(785) 273-6740
Lovewell(785) 753-4971
Marais des Cygnes.....(913) 352-8941
Meade(620) 873-2572
Milford(785) 238-3014
Mined Land(620) 231-3173
Perry(785) 246-3449
Pomona(785) 828-4933
Prairie Center(785) 250-8369
Prairie Dog/Norton.....(785) 877-2953
Sandsage Wildlife Area(620) 276-8886
(Garden City District Office)
Scott(620) 872-2061
Tuttle Creek.....(785) 539-7941
Webster(785) 425-6775
Wilson(785) 658-2465

COVER Photo: Northeast Association of Fish & Wildlife Agencies

LICENCIAS, PERMISOS Y PRECIOS

TABLA DE PRECIOS

PERMISO O LICENCIA	PRECIO	Los precios incluyen la automatización y la tarifa del vendedor. La compra por Internet puede incluir tarifas adicionales.
** Se vence a los 365 días de la fecha de compra o al vencer la licencia o permiso actual, y tiene derecho a renovación automática. * Tiene derecho a renovación automática pero no se vence a los 365 días de la fecha de compra ni al vencer la licencia o permiso actual.		
Licencia de pesca anual	** \$27.50	Residente
	** \$77.50	No residente
	\$42.50	Residente Multi-año Joven (de 16 a 20 años)
	** \$15.00	Residente Mayor (de 65 a 74 años)
Licencia de pesca/caza Anual (Combo)	** \$47.50	Residente
	** \$192.50	No residente
	\$72.50	Residente Multi-año Joven (de 16 a 20 años)
	** \$25.00	Residente Mayor (de 65 a 74 años)
Licencia de pesca de un día	\$6.00	Residente
	\$12.50	No residente
Licencia de pesca de cinco días	\$27.50	No residente
Licencia de cinco años	* \$102.50	Residente pesca (se vence a los 1,825 días de la fecha de compra)
	* \$182.50	Residente Combo pesca/caza (se vence a los 1,825 días de la fecha de compra)
Licencia de por vida	\$502.50	Residente pesca (pago trimestral opcional)
	\$962.50	Residente Combo pesca/caza (pago trimestral opcional)
	\$42.50	Residente mayor Combo pesca/caza (de 65 a 74 años)
	\$302.50	Residente joven Combo pesca/caza (de 5 años y menos)
	\$502.50	Residente joven Combo pesca/caza (de 6 o 7 años)
Permiso de 3 cañas	** \$8.50	Residente/No residente
Permiso de trucha	** \$14.50	Residente/No residente
	** \$7.00	Residente/No residente - Joven (de 15 años y menos)
Permiso de pez espátula (6 etiquetas)	\$12.50	Residente/No residente
	\$7.50	Residente/No residente - Joven (de 15 años y menos)
Permiso de pesca a mano	* \$27.50	Residente/No residente
Pase Torneo Lobina Negra (Black Bass)	** \$14.50	Residente/No residente
Registro de barco (3 años)	\$42.50	Residente/No residente
Duplicados (de toda emisión)	\$2.50	
PARQUE ESTATAL Permiso de vehículo	\$5.00	Diario
	\$25.00	Anual
	\$15.50	Pasaporte de Parque (por el DVM)
	\$3.25	Residente - Diario-Mayor/Discapacitado
	\$13.75	Residente - Anual-Mayor/Discapacitado
PARQUE ESTATAL Permiso de acampar	\$10.00	Diario
Los precios entre paréntesis	\$252.50 (\$202.50)	Anual
son para los permisos que se compran entre el 1 de octubre y el 31 de marzo	\$112.50	14 días
	\$2.00	Tarifa de sitio de preferencia
	\$9.00	Servicio 1
	\$11.00	Servicio 2
	\$12.00	Servicio 3
	\$15.50	Rent-A-Camp
	\$1.50	Sitio para grupos (\$1.50 por persona además de la tarifa del sitio)
(Véase www.campitks.com para las tarifas específicas al área)	Variable	Cabañas (\$13.75 tarifa de reservas)
	\$2.75	Tarifa de transacción del camping
	\$0-\$201.50	Eventos especiales
(Véase www.campitks.com para las tarifas específicas al área)	Variable	Campamento estacional

RENOVACIÓN AUTOMÁTICA Y 365

Algunos permisos y licencias anuales que se compran en línea incluyen la opción voluntaria de renovación automática, la cual renueva esas compras automáticamente un año después de la fecha de compra.

Los compradores de licencias pueden optar por o no participar en la opción de renovación automática en cualquier momento a través de su cuenta KDWP en línea en kshuntfish-camp.com. Visite ksoutdoors.com/auto-renew para más información.

Muchos permisos y licencias anuales ahora son válidos por 365 días después de la fecha de compra o por 365 días después del vencimiento de su licencia actual. Visite ksoutdoors.com/365-licenses para más información.

APP MÓVIL (GOOUTDOORSKS)



GoOutdoorsKS

¡Pesque en Kansas sin parar! Guarde sus licencias y permisos en un aparato móvil y vuelva a hacer lo que salió a hacer al aire libre.

Descargue hoy GoOutdoorsKS de Google Play y Apple Store, y ¡jamás volverá a perder la licencia de pescar!

También disponible: El KDWP app móvil para reservar sitios de acampar, "CampIt KS."

LICENCIAS, PERMISOS Y PRECIOS

REQUISITOS DE LICENCIA

Los **residentes** de 16 a 74 años deben portar una licencia de residente mientras pescan en Kansas, a no ser exento por ley. **Todos los que no sean residentes de Kansas mayores de 16 años deben tener una licencia válida de no residente para pescar en Kansas.** La mayoría de las licencias vence a los 365 días de la fecha de compra o a los 365 días de la fecha de vencimiento de su licencia actual, excepto las licencias de un día, de 5 días, de cinco años, de joven multi-año, y de por vida.

Los pescadores residentes de 65 a 74 años tienen derecho al Pase mayor de por vida, que es una licencia combinación de caza/pesca válida durante la vida del poseedor por \$42.50; o hay licencias disponibles a mitad de precio ya sea de 365 días (\$15) o de combinación caza/pesca (\$25). Los propietarios de terreno y su familia más cercana que vive con ellos, y arrendatarios que alquilan terrenos con propósitos agrícolas y su familia más cercana que vive con ellos son exentos de los requisitos para licencias de pesca en las aguas de su propio terreno, excepto como se describe abajo en "Requisitos de licencias en terreno privado."

Residente se define como una persona que ha mantenido su domicilio de residencia permanente dentro del estado durante 60 días antes de la fecha de compra. Se requiere la intención domiciliaria, cuya evidencia puede incluir el lugar donde vota una persona, donde paga los impuestos personales sobre la renta, o donde obtiene la licencia de conducir. Se requiere residencia de

por lo menos un año para poder comprar las licencias vitalicias.

Los residentes que son registrados como Nativo Americanos en una lista de pertenencia de tribu, que es reconocida de manera federal por la Oficina de Asuntos Indígenas, del Ministerio del Interior de los Estados Unidos, pueden solicitar el KDWP por una licencia de pesca gratuita, que deben portar siempre mientras pescan. Todas las demás leyes y regulaciones aplican a los Nativo Americanos.

Las personas en servicio activo de las Fuerzas Armadas que entraron en servicio mientras eran residentes de Kansas pueden comprar licencias de pesca para residentes. Los no residentes en servicio activo en Kansas y los estudiantes no residentes que asisten a una escuela en Kansas califican para obtener licencias de pesca para residentes, y deben portar evidencia de su servicio activo o de su matrícula mientras pescan.

Los miembros activos del Ejército de Kansas o la Guardia Nacional Aérea califican para recibir licencias de pesca y caza y permisos de parque gratuitos. Los residentes legales de Kansas que se han separado de los servicios armados bajo condiciones honorosas y que tienen una discapacidad certificada por la Comisión de Kansas de Asuntos de Veteranos relacionada al servicio, y cuya discapacidad sea igual o más del 30 por ciento pueden solicitar licencias de pesca y caza gratuitas a través de la Oficina de Operaciones de Pratt. Las solicitudes también están disponibles en el sitio web del KDWP, ksoutdoors.com.

REQUISITOS DE LICENCIAS EN TERRENO PRIVADO

Se requiere una licencia de pesca en todas las aguas públicas. Además se requiere una licencia para pescar en muchos terrenos privados, incluyendo los siguientes:

- cualquier embalse privado que tenga un riachuelo o río que entra o sale de él, sin importar si el riachuelo es intermitente o no;
- un embalse privado que sea propiedad de u operado por más de una persona o grupo, en tal caso el propietario u operador o miembro del grupo sería exento al requisito de licencia solamente mientras pesca en la parte del embalse que es propiedad de él/ella;
- los invitados de propietarios u operadores que pescan en riachuelos o ríos en terreno que sea propiedad de u operado por ellos; y
- cualquier embalse abastecido por el estado en los últimos 10 años.

El propietario único de un embalse o del terreno a través del cual fluye un riachuelo no tiene que tener una licencia de pesca. Los invitados pueden pescar en terreno privado sin licencia de pesca si es un embalse privado de aguas de pesca. (**Véase "definiciones" página 8.**)

PERMISOS

PERMISO PARA EVENTOS ESPECIALES

Se requiere un permiso para eventos especiales para llevar a cabo un evento especial en terrenos y aguas controlados por el KDWP si existe una de las siguientes condiciones:

- 1) se cobra una tarifa de entrada o participación;
- 2) se ofrece a la venta comida, mercancías o servicios;
- 3) se requiere el uso exclusivo de una instalación o área de agua o terreno específico;
- 4) se llevará a cabo una competencia organizada o anunciada;
- 5) habrá amplificación de sonidos que pueda molestar a los usuarios del área; o
- 6) se erigirán estructuras temporales, aparte de escondites o equipo común de acampar.

Un evento patrocinado por el KDWP no requiere ningún permiso para eventos especiales.

Las solicitudes para permisos de eventos especiales están disponibles en las oficinas del KDWP. La solicitud de permiso para evento especial debe entregarse al KDWP no menos de cinco días

laborables antes del evento. Se negocia el precio del permiso para evento especial basándose en el tipo de evento, los servicios que se requieren, y los ingresos perdidos; el precio máximo es \$200. El pago debe acompañar a la solicitud.

PERMISO DE 3 CAÑAS

Cualquier persona, sin importar su edad, debe comprar un permiso para 3 cañas para pescar con 3 cañas al mismo tiempo.

PERMISO DE AYUDA

Cualquier persona que tenga una discapacidad física permanente que le previene pescar puede solicitar un Permiso de Ayuda para Discapacitados. El poseedor del permiso puede designar a otra persona para llevar el límite legal de caza o peces del poseedor del permiso, en nombre del poseedor del permiso y mientras esté acompañado del poseedor del permiso. A la persona designada por el poseedor del permiso no se le requerirá tener ningún permiso, licencia o sello. (Esta ley también aplica a la cacería.) Para más información o solicitudes, comuníquese con KDWP, Law Enforcement Division, 512 SE 25th Ave., Pratt, KS 67124, (620) 672-5911 o cualquier oficina regional del KDWP.

**Kansas al aire libre es un lugar para todos.
Póngase en contacto con nosotros – explorar ksoutdoors.com/Espanol**

LICENCIAS, PERMISOS Y PRECIOS

PERMISOS PARA TORNEOS

TORNEOS DE PESCA

Si usted piensa llevar a cabo un torneo competitivo de pesca en terrenos o aguas controlados por el KDWP, puede ser que se le requiera obtener un permiso de evento especial. Esto incluye los torneos que se lanzan desde las instalaciones del departamento en parques estatales, lagos de pesca estatales, u otras propiedades del departamento. También puede ser que se le requiera pagar un precio por el permiso, depende del tamaño del evento y de los servicios que se requieran. Comuníquese con la oficina del KDWP más cercana (**véase página 2**) por lo menos 5 días antes de la/s fecha/s del torneo para determinar qué requisitos aplican.

TORNEOS DE LOBINA NEGRA (BLACK BASS)

Todo navío utilizado por los participantes de un torneo de pesca de pesaje debe tener un tanque de carnada que funcione y que contenga una solución de agua-químico electrolítico, y debe seguir los siguientes procedimientos de pesaje y liberación:

- un individuo de apoyo al equipo por cada 10 pescadores
- un tanque de pesaje lleno de una solución de agua-químico electrolítico y con accesorios de circulación y aireación

para cada 25 pescadores

- si el agua en el sitio del torneo es de 75 grados Fahrenheit o más fría, se mantendrá el agua del tanque de pesaje a la misma temperatura
- si la temperatura del agua en el sitio del torneo es más caliente de 75°F, el agua del tanque de pesaje se mantendrá 5 a 10 grados más fría, pero no excederá los 85 grados
- en ningún momento habrá más de 4 pescadores en la fila de pesaje
- las bolsas de pesaje que contengan agua del tanque de carnada serán reforzadas, reutilizables, y tendrán capacidad para hasta 15 libras de peces vivos y 2 galones de agua
- se ubicará el sitio de pesaje cerca del sitio de embarcaderos y del sitio, vehículo o navío de liberación, y debajo de un toldo portátil, lona de eventos o bajo sombra

Los requisitos mínimos para soltar lobinas durante un torneo de pesca de pesaje incluyen:

- no se liberarán los peces directamente en el agua después de pesar
- si no se usan tubos, ni vehículos o navíos de liberación, se deben mojar los peces en una solución de 3 por ciento de sal no yodada a la misma temperatura del agua del lago durante 10 a 15 segundos antes de liberarlos

- el sitio de liberación debe tener una profundidad de agua de por lo menos 3 pies con buena circulación y fondo duro

Los pescadores que participan en torneos de pesca de lobina del 1 de sept. al 15 de junio y que poseen un Pase de Torneo de Lobina (\$14.50) pueden quedarse con cinco peces como parte de su límite de cinco peces, para ser liberados después del pesaje, que satisfagan el límite de longitud mínimo estatal de 15 pulgadas pero que estén bajo el límite de longitud especial para el lago en donde se pesca. Los poseedores de Pases de Torneo de Lobina que pescan en torneos también pueden sacrificar su pesca después de alcanzar el límite de pesca diaria, al liberar un pez pequeño y reemplazarlo con uno más grande. El Pase de Torneo de Lobina vence a los 365 días de la fecha de compra.

TRUCHA

Desde el 1 de dic. hasta el 31 de marzo, todos los pescadores que pescan en aguas Tipo 1 (véase derecha) que están abastecidas con trucha deben poseer un permiso de trucha (\$14.50), incluyendo a los pescadores de trucha jóvenes, de 15 años o menos (\$7.00). Solamente los pescadores que pescan o poseen trucha tienen que tener un permiso de trucha en las aguas Tipo 2. Cuando sea requerida, todos los pescadores de 16 años y más deben tener un permiso de trucha. Los pescadores de 15 años y menos pueden pescar trucha sin un permiso pero solamente pueden quedarse con dos truchas por día. Además, todo residente de 16 a 74 años y los no residentes de 16 años y más deben tener una licencia de pesca válida. Los permisos de trucha están disponibles en las oficinas del KDWP, en la mayoría de las oficinas del secretario del condado, de los vendedores de licencias, o en línea en ksoutdoors.com.

EL PERMISO ES VÁLIDO DURANTE 365 DÍAS DESPUÉS DE LA FECHA DE COMPRA

Algunas municipalidades tienen sus propios programas de abastecimiento de trucha y podrían requerir un pago pero no requerir el permiso estatal. Los departamentos de recreo municipales y de condado tienen los detalles.

Se puede encontrar las fechas aproximadas y sitios de abastecimiento en línea en ksoutdoors.com.

LÍMITE: El límite de pesca diario es 5 truchas a no ser de otra manera publicado. Los pescadores de 15 años y menos pueden pescar sin un permiso pero se les limita a 2 truchas por día O pueden comprar un permiso y pescar 5 truchas por día. El límite de posesión es tres veces el límite de pesca diario.

PERMISO REQUERIDO: 1 de dic. al 31 de marzo

AGUAS TIPO 1 – A TODO PESCADOR SE LE REQUIERE PERMISO DE TRUCHA

Lago Coffeyville LeClere, Lago Charles de Dodge City, Estanque del Parque Estatal Eisenhower, Lago King de Emporia State University, Estanques del Parque Wildwood de Finney County, Lago del Parque Gun de Ft. Scott, Lago Crystal de Garnett, Salida del Embalse Glen Elder, Estanque del Parque Estatal Glen Elder, Kanopolis Seep Stream, Lago Henry en el Parque Estatal Clinton, Mined Land WA Unidad #30, Estanque Pratt Centennial, Estanque del Parque Estatal Histórico de Scott, Lago de Vic y Slough Creek en el Parque del Condado de Sedgwick, Área del Río Walnut en el Parque Estatal El Dorado, Lago Willow en el Parque Estatal Tuttle Creek, el Cuenco Amortiguador Webster (actualmente seco para reparaciones), y el Parque OJ Watson de Wichita.

AGUAS TIPO 2 – SE REQUIERE PERMISO DE TRUCHA SOLAMENTE A LOS PESCADORES DE TRUCHA

Lago Municipal #1 de Atchison, Cimarron Grasslands Pits, Estanque del Padre Padilla de Herington, Ft. Riley Cameron Springs, Lago Moon de Ft. Riley, Lago Memorial de Veteranos de Great Bend, Lago Holton-Elkhorn, Estanque del Centro Natural Dillon de Hutchinson, Lago Shawnee, Meade SFL, Lago Salina Lakewood, Sandsage Bison Range and Wildlife Area Sandpits, Lago Smoky Gardens del Condado de Sherman, Estanque de Sam de Syracuse y Lago Municipal de Cherryvale (Tanko).

LICENCIAS, PERMISOS Y PRECIOS

PESCAR A MANO

(CUALQUIER EDAD SE REQUIERE PERMISO)

Es legal pescar a mano, bagre piltonte solamente, de sol a sol entre **el 15 de julio al 31 de agosto** en los siguientes lugares: todo el Río Arkansas en Kansas, todos los embalses federales desde más allá de las 150 yardas de la presa hasta el borde superior de la propiedad federal, y en el Río Kansas desde su origen río abajo hasta su confluencia con el Río Missouri. Se requiere un permiso especial (\$27.50) además de la licencia de pescar. Cualquier persona que pesca a mano no puede usar anzuelos, equipo de buceo o snorkel, ni cualquier otro aparato artificial NI poseer cualquier equipo de pesca excepto una cuerda para colgar peces. No se puede usar las cuerdas para colgar peces hasta que se capturen los peces a mano y que estén en o encima de la superficie del agua. No se puede usar ningún objeto artificial – tal como un barril, caja o bañera – para atraer a los peces.

PESCAR PEZ ESPÁTULA POR ENGANCHAR

(SE REQUIERE PERMISO)

La temporada de pescar pez espátula por enganchar es abierta desde **el 15 de marzo hasta el 15 de mayo** en las áreas publicadas dentro de los parques municipales de Chetopa y Burlington en el Río Neosho; en el Río Neosho en Lola, río abajo desde la presa

hasta los límites urbanos; en el Río Marais des Cygnes bajo la presa Osawatomie, río abajo hasta el límite anunciado; desde los límites río arriba del Área de Vida Silvestre Marais des Cygnes, río abajo hasta la frontera entre Kansas y Missouri y en el Brazo Muerto Browning del Río Missouri. Se puede enganchar pez espátula con caña y sedal con no más de dos anzuelos sencillos o dos anzuelos triples **sin púas**. Se permite capturar y liberar en Burlington, Chetopa, e Lola excepto que una vez que un pez se conecte a la cuerda para colgar peces, se vuelve parte del límite diario. **El límite diario de pez espátula es dos y el límite de temporada es seis**. En las aguas limítrofes del Río Missouri, hay un límite de longitud de 32 pulgadas mínimo. Hay un límite de longitud de 34 pulgadas mínimo en el Río Marais des Cygnes. Mida el pez espátula desde la frente del ojo hasta la bifurcación de la cola.

El permiso de pez espátula (\$12.50, \$7.50 joven) incluye seis etiquetas de cadáver. Sin embargo, un pescador 15 años o menos puede usar el permiso de pez espátula de un adulto mientras viene acompañado de ese adulto si el adulto tiene por lo menos una etiqueta de cadáver sin usar en su posesión. Cada pez espátula que se pesque y se guarde será incluido como parte del límite diario del poseedor del permiso. Inmediatamente después de conectar el pez a la cuerda para colgar peces, los pescadores deben firmar la etiqueta de cadáver, anotar el condado/fecha/hora de la pesca, y conectar la etiqueta de cadáver a la

mandíbula inferior del pez espátula pescado. Los pescadores deben dejar de pescar una vez que alcancen el límite diario de pez espátula.

Se puede quedar con los peces espátulas pescados fuera de la temporada de pez espátula o en áreas no designadas como para pescar por enganchar si se enganchan/pescan por la boca.

Los peces no deportivos (carpa, corvina de agua dulce, carpa herbívora, barbudo y sardina molleja, pez dorado, catán, los catostómidos incluyendo carpíodes carpio e ictiobus, H. alosoides “ojo de oro”, y amia calva) también se pueden pescar por enganchar en aguas publicadas como abiertas al pescar por enganchar durante la temporada de pez espátula. No hay límites en los peces no deportivos.

Ninguna persona puede poseer las huevas del pez espátula conectadas a la membrana de hueva de más de un pez.

Ninguna persona puede poseer más de 3 libras de las huevas procesadas del pez espátula o las huevas frescas del pez espátula quitadas de la membrana. Ninguna persona enviará ni transportará dentro o fuera de este estado, ni tendrá en su posesión con la intención de transportar, las huevas frescas sin procesar, ni las huevas procesadas o congeladas del pez espátula. El cadáver del pez espátula debe tener todas las entrañas sacadas antes de transportarlo fuera de Kansas.



AYUDA FEDERAL

Su compra de una licencia de pesca es una inversión en el futuro de la vida silvestre de Kansas. El Departamento de Vida Silvestre y Parques de Kansas utiliza los dólares de la venta de licencias y fondos del Programa de Ayuda Federal en la Restauración de Pesca Deportiva (Dingell-Johnson) para dirigir los recursos diversos de vida silvestre de Kansas. El programa Dingell-Johnson es financiado por pescadores a través de los impuestos federales sobre ventas de los equipos de pesca y de navegación. Con estos dólares, el departamento puede continuar conservando y mejorando la herencia natural de Kansas y los hábitats de pesquería y asegurar para las generaciones futuras los beneficios de los diversos recursos vivos del estado. El año pasado, el KDWP recibió casi \$5 millones de dólares de financiamiento federal de Dingell-Johnson.

La ayuda financiera federal se basa, en parte, en el número de licencias de pescar que se venden.



INFORMACIÓN GENERAL

PREOCUPACIONES COMUNES

AGENTES DE RECURSOS NATURALES

- Es ilegal rehusar permitirle a un agente de recursos naturales revisar su licencia o inspeccionar cualquier pez en su posesión.

POSESIÓN/DESPERDICIA SIN SENTIDO

- Todo pez pescado que tenga límite de longitud mínimo tendrá la cabeza, cuerpo, y aleta caudal conectados mientras esté en posesión sobre el agua.
- Se debe quedarse con los peces pescados hasta que 1) se limpien, 2) se lleven a casa, 3) se lleven al taxidermista o a un procesador, 4) se regalen a otra persona, 5) se coman, 6) se liberen en las aguas donde fueron pescados.

EQUIPO

- Se debe acompañar a las cañas de pescar en todo momento a menos que estén etiquetadas. Se permite usar solamente dos cañas a no ser que se compre un permiso para tres cañas (**página 4**).
- No se puede usar armas de fuego para pescar.
- No se puede usar redes para pescar peces deportivos. Se puede usar redeñas o redes de lanzamiento (con malla no más grande que 1 pulgada) y cercos (con malla no más grande que .25 pulgada) para pescar peces usados como carnada.

VEHÍCULOS EN TERRENO PÚBLICO

- En los terrenos públicos se restringe el uso de vehículos a los caminos mantenidos y se debe tener el registro del vehículo.

ABASTECIMIENTO

- Es ilegal liberar a un pez en las aguas públicas a no ser que se pescó en esas aguas. (Véase **Especies Acuáticas Invasoras en las páginas 38-41.**)

LÍMITES DE LONGITUD DEFINIDOS

Los límites de longitud mínimos significa que no se puede quedar con ningún pez menos largo que cierta longitud. Si el límite de longitud mínimo de lobina es 15 pulgadas, se debe liberar a toda lobina más corto que 15 pulgadas inmediatamente.

Un límite de longitud de intervalo previene a los pescadores quedarse con peces dentro de cierto rango de longitud. Por ejemplo, si el límite de longitud de intervalo para lobinas es de 13-18 pulgadas, se debe liberar a toda lobina entre 13 y 18 pulgadas de longitud.

Se debe liberar a todo pez pescado que no alcance los requisitos del límite de longitud inmediatamente, libre de ataduras.

Para determinar la longitud de un pez, mídalo desde el punto de la nariz, con la boca cerrada, hasta el punto de la cola, con los lóbulos apretados juntos. Sin embargo, se mide un pez espátula desde la frente del ojo hasta la bifurcación de la cola.

Cuando se use un aparato de medir flexible tal como una cinta métrica, ponga la cinta en una superficie plana y ponga el pez encima o al lado de la cinta para sacar una medida precisa.

NOVEDADES DEL 2024

ANS A AIS

El término "Especies acuáticas molestas" se ha cambiado a "Especies acuáticas invasoras."

Actualizaciones sobre la trucha

Se abastecerán las aguas de pescar trucha, y la temporada empezará el 1 de diciembre, y terminará el 31 de marzo.

Actualizaciones aguas de trucha Tipo 1

Agregados: King Lake-Emporia y OJ Watson Park-Wichita. Se requiere un permiso de trucha para pescar estas aguas durante la temporada de pescar trucha, 1 dic. – 31 marzo.

Quitados: Colby-Villa High Lake, KDOT East Lake-Wichita, and Sherman County Smoky Gardens Lake

Actualizaciones aguas de trucha Tipo 2

Agregados: Colby-Villa High Lake and Sherman County Smoky Gardens Lake

CAMBIOS EN LAS REGULACIONES

Algunos cambios en las regulaciones en esta publicación serán finalizados luego de la impresión. Si una regulación propuesta impresa no se aprueba, se enviará una notificación de inserción a través de la aplicación móvil GoOutdoorsKS, a los que registran su dirección de correo electrónico en el sistema de autorización del KDWP. También se verán los cambios en la versión de esta publicación en línea en ksoutdoors.com. Se espera que la siguiente lista de cambios entre en vigor en 2024.

Cambios propuestos en las regulaciones

LÍMITE DE LONGITUD MÍNIMO Y LÍMITE DE PESCA

- **Embalse Clinton: Bagre azul** - Solamente un pez de 30 pulgadas o más largo, límite de pesca 10 por día
- **Embalse Glen Elder: Bagre azul** - Solamente un pez de 30 pulgadas o más largo, límite de pesca 10 por día
- **Embalse John Redmond: Bagre azul** - Solamente un pez de 30 pulgadas o más largo, límite de pesca 10 por día
- **Embalse Melvern: Bagre azul** - Solamente un pez de 30 pulgadas o más largo, límite de pesca 10 por día
- **Embalse El Dorado: Bagre azul** - Solamente un pez de 30 pulgadas o más largo, límite de pesca 10 por día
- **Embalse Elk City: Bagre azul** - Solamente un pez de 30 pulgadas o más largo, límite de pesca 10 por día
- **Embalse Milford: Bagre azul** - intervalo de límite de longitud de 28 a 40 pulgadas, incluyendo solamente un pez de 40 pulgadas o más, límite de pesca 10 por día

- **Graham County - Lago Trexler: Bagre de canal** - límite de pesca 5 por día; Lucioperca – límite de longitud mínimo 18 pulgadas, límite de pesca 2 por día; Lobina boca grande - límite de longitud mínimo 18 pulgadas, límite de pesca 2 por día
- **Great Bend - Lago de Veteranos: Saugeye** - límite de longitud mínimo 21 pulgadas
- **Sherman County - Smoky Gardens: Bagre de canal** - límite de longitud mínimo 15 pulgadas, límite de pesca 5 por día; Lobina boca grande - límite de longitud mínimo 18 pulgadas, límite de pesca 2 por día
- **Marquette - Estanque Eisenhower Park: Bagre de canal** - límite de longitud mínimo 15 pulgadas, límite de pesca 2 por día

CERTIFICACIÓN AIS PARA VENDEDORES DE CARNADA

- Los solicitantes de permisos para vender carnada deben cumplir el curso de certificación AIS del KDWP, que se encuentra aquí: https://ksoutdoors.com/Fishing/_Aquatic-Nuisance-Species/Aquatic-Nuisance-Species-CertificationCourse

INFORMACIÓN GENERAL

DEFINICIONES

Cebo artificial: Un aparato artificial para pescar peces hecho de materiales artificiales o materiales naturales no comestibles que se usa para imitar un objeto de presa. Cada aparato que se usa para imitar un objeto de presa simple se limitará a no más de tres anzuelos. Cada aparato que se usa para imitar a múltiples presas se limitará a no más de cinco anzuelos.

Peces usados como carnada: De la familia ciprínido – gobio, barbo (Cyprinidae), la familia catostómido – sucker, en inglés (Catostomidae), topminnow, en inglés (Fundulus sciadicus) o de la familia killifish, los “cachorritos” (Cyprinodontidae), la familia sunfish, en inglés, los centrárquidos (Centrarchidae), excluyendo las lobinas negras y mojarra, crappie en inglés (pomoxis), que se pueden usar solamente si se pescan con anzuelo y sedal, dentro de los límites de pesca y de longitud apropiados. Se excluyen los peces nombrados amenazados o especies en peligro de extinción en Kansas.

Día calendario: un periodo de 24 horas de medianoche a medianoche.

Red de lanzamiento: Una red lastrada, redonda o cónica, diseñado para ser lanzada, boca abajo, a mano y quitada con líneas conectadas a las márgenes.

Sacrificar: Reemplazar un pez vivo poseído por un pescador con otro pez vivo de la misma especies.

Tierras y aguas supervisadas por el departamento: Parques estatales, lagos y todas las otras áreas de recreo o vida silvestre controladas por el departamento, incluyendo los embalses federales.

Redeña: Una red pequeña de mano con soporte rígido alrededor de la boca que se usa para pescar.

Escala de peces: Una estructura que facilita la migración natural de peces río arriba sobre, por o rodeando una presa o barrera artificial.

Línea de pesca: Cualquier cuerda manualmente operada que utiliza anzuelos, que se puede usar junto con cañas, palos, sedales, arcos o fusiles de pesca submarina.

Línea flotante: Un aparato que flota libremente conectado a una línea sencilla con no más de dos anzuelos. Todo material que flota debe ser construido solamente de plástico, madera o espuma y debe ser de una construcción de celda cerrada. Una construcción de “celda cerrada” significa un cuerpo sólido incapaz de contener agua).

Límite de longitud: La longitud del pez según se mide desde el punto de la nariz hasta el punto de la cola, con la boca cerrada y los lóbulos de la cola presionados juntos. (Salvo el pez espátula – véase la página 6)

Peces no deportivos: carpa, corvina de agua dulce, carpa herbívora, barbudo y sardina molleja, pez dorado, catán, los catostómidos (incluyendo carpiodes carpio e ictiobus), anguila, esturión nariz de pala, H. alosoides - ojo de oro, y amia calva.

Límite de posesión: El número máximo total de una especies que una persona puede tener en un momento.

Especies prohibidas: Clarias batrachus – (Walking catfish, en inglés), carpa plateada – (silver carp, en inglés), carpa cabezona – (big-head carp, en inglés), carpa negra – (black carp, en inglés), channidae – pez cabeza de serpiente, Neogobius melanostomus – gobio pintado, mejillón cebra, cangrejo de mármol, mejillón quagga, perca blanca, carpa herbívora fértil (diploide), y Potamopyrgus antipodarum – Caracoles de fango de Nueva Zelanda – (New Zealand mudsnail, en inglés), perico monje argentino, perro mapache asiático, carpín (Carassius carassius), carpa plateada masiva (Hypophthalmichthys harmandi), carpa prusiana (Carassius gibelio), siluro europeo (Wels catfish, en inglés), piscardo, Pseudorasbora parva (Stone moroko, en inglés), perca de río (Perca fluviatilis), perca del Nilo (Lates niloticus), rutilo (Rutilus rutilus), durmiente de Amur (Perccottus glenii), lucioperca de Sander (Sander lucioperca), cangrejo australiano (Cherax destructor). (Es ilegal poseer o liberar cualquier especies silvestre viva enumerada arriba.)

Línea puesta: Una cuerda o sogá que está anclada en un punto con una ancla que pesa por lo menos 25 libras o que está conectada a un poste fijo e inamovible u objeto, que no tiene más de dos anzuelos, y que no está asociada con ningún carrete mecánico manual. Cualquier flotador que se usa con una

línea puesta será construido solamente de plástico, madera o espuma y será de una construcción de celda cerrada.

Intervalo de limite de longitud: Un rango de limite de longitud que requiere que el pez se mida dentro de ese rango para devolverlo al agua indemne.

Pescar por enganchar: Pescar un pez en cualquier parte del cuerpo que no sea dentro de la boca.

Tip-up: Un aparato para pescar en hielo que señala la mordida del pez.

Peces deportivos: Lucio europeo – (Northern Pike, en inglés), lucioperca – (Walleye, en inglés), lucioperca canadiense – (sauger, en inglés), lucioperca/lucioperca canadiense híbrido – (saugye, en inglés), Perca flavescens – (yellow perch, en inglés), lobina rayada atlántica – (striped bass, en inglés), lobina blanca – (White bass, en inglés), lobina rayada/lobina blanca híbrido – (wiper, en inglés), lobina negra (de boca grande, boca pequeña, moteada), trucha, bagre de canal, bagre azul, bagre piltonte, pez espátula, y peces de sartén (bagre cabeza de toro, mojarra negra, mojarra blanca, mojarra oreja azul, mojarra oreja roja, Lepomis cyanellus – (green sunfish, en inglés), mojarra golosa – (warmouth, en inglés), y amblopites rupestris – (rock bass, en inglés).

Pescar: acosar, dañar, perseguir, tirar, lastimar, matar, molestar, atrapar, capturar, recoger, poseer o de otra manera llevar o intentar llevar.

Palangre: una línea anclada en un punto, con más de dos anzuelos y no más de 25 anzuelos, y que no está asociado con ningún carrete mecánico operado a mano.

Embalse privado de aguas de pescar: Uno o más embalses de agua: 1) construido por hombres en vez de ser natural, ubicado completamente dentro de los terrenos poseídos o arrendados por la persona que opera los embalses privados de agua; y 2) completamente aislados de otro agua superficial para que el embalse no tenga ninguna conexión ni continuamente ni por intervalos, excepto durante periodos de inundación, con riachuelos u otros cuerpos de agua tal como para prevenir que los peces muevan entre riachuelos u otros cuerpos de agua y los embalses privados de agua, excepto que los embalses privados pueden conectarse a un riachuelo u otro cuerpo de agua con una tubería o conducto si se prevendrá en todo momento que los peces muevan entre riachuelos u otros cuerpos de agua y el embalse privado por cribar el flujo o por otra manera.



INFORMACIÓN GENERAL

EQUIPO LEGAL

Al pescador se le limita a dos cañas (tres con permiso de tres cañas) con no más de dos anzuelos encarnados (único o triple) o cebo artificial por línea. Si se ocupan dos cebos artificiales, la línea de pesca no llevará más de seis anzuelos. Un cebo artificial se define como un aparato sintético para pescar peces hecho de materiales artificiales o materiales naturales no comestibles, que se utiliza para mimar un elemento de presa única. El equipo umbrella (paraguas), popularmente nombrado el equipo Alabama, solamente puede tener hasta cinco anzuelos.

Pescar con palangre, línea puesta, línea flotante

Además de dos cañas, un pescador puede colocar un palangre con no más de 25 anzuelos, u ocho líneas puestas con no más de dos anzuelos c/u, u ocho líneas flotantes con no más de dos anzuelos c/u. Se prohíbe colocar palangres, líneas puestas, y líneas flotantes dentro de 150 yardas (137 metros) de cualquier presa. Se debe revisar las líneas de pescar, líneas puestas y palangres por lo menos una vez cada 24 horas. Se debe etiquetar segura y claramente los palangres, líneas puestas, líneas flotantes, tip-ups, y las líneas de pescar sin supervisión con el nombre y dirección del pescador o con su número KDWP. Se debe anclar una línea puesta en un punto con una ancla que pese por lo menos 25 libras o que esté conectada a un poste u objeto fijo e inamovible. Cualquier flotador que se usa con una línea puesta o palangre debe ser construido solamente de plástico, madera o espuma y debe ser de una construcción de celda cerrada (un cuerpo sólido incapaz de contener agua).

Se prohíben los palangres y líneas puestas en todas las aguas supervisadas por el departamento que miden menos de 1,201 acres de superficie. Se puede aplicar otras restricciones por anuncio publicado.

Pescar con línea flotante

Se permite pescar con línea flotante todo el año, 24 horas al día en los embalses de Council Grove, Elk City, Fall River, Glen Elder, Hillsdale, John Redmond, Kanopolis, Lovewell, Tuttle Creek, Pomona, Toronto, y Wilson. Se permiten a los pescadores no más de ocho líneas flotantes. Toda línea flotante debe estar bajo la supervisión inmediata del pescador y se debe quitar cuando se termine de pescar. Cualquier material que flota debe ser construido solamente de plástico, madera o espuma y debe ser de una construcción de celda cerrada. Una construcción de celda cerrada significa un cuerpo sólido incapaz de contener agua).

Pescar por enganchar

Un pez que se pesca en cualquier parte que no sea la boca se debe liberar inmediatamente, libre de ataduras, al agua, sin incluir el pez espátula y los peces no

deportivos, que se pueden pescar en aguas designadas durante temporadas designadas (**Véase página 6**).

Se puede pescar peces no deportivos (**Véase definición página 8**) con arpón, ballesta, y arco y flecha. Se puede pescar bagre, o pez gato (bagre azul, bagre piltonte, bagre de canal) con arco y flecha donde no hay límites de longitud en efecto para bagre **excepto en los ríos y riachuelos**.

CARNADA LEGAL

La carnada legal para pescar incluye cebos artificiales, los peces que se usan como carnada (**como se definen en la página 8**), cebos preparados, materiales vegetales, carnada artificial, gusanos, cangrejos de río, sanguijuelas, anfibios y mejillones. NO se puede poseer ni utilizar como carnada viva las especies enumeradas como prohibidas. NO se puede usar como carnada las especies enumeradas como amenazadas, en peligro de extinción, o que necesitan conservación. Se puede usar cualquier otra fauna silvestre que SE TOMA DE MANERA LEGAL, sujeto a las restricciones enumeradas abajo en la sección "Carnada pescada en el medio silvestre," incluso los peces deportivos de longitud legal que se toman con sedal y anzuelo.

CARNADA PESCADA EN EL MEDIO SILVESTRE

Se puede pescar carnada con propósito no comercial.

- **Métodos:** Cerco que no sea más largo que 15 pies y de 4 pies de profundidad, con malla que no sea más grande que .25 pulgadas; trampa para peces con malla que no sea más grande que .25 pulgadas y cuello que no sea más grande que 1 pulgada de diámetro (debe ser etiquetado con el nombre y dirección del pescador); línea de pescar; salabardo o redaña con malla no más grande que 1 pulgada

- **Tamaño:** los peces usados como carnada, excepto la sardina molleja, carpa plateada, y carpa de cabeza grande, no pueden ser más de 12 pulgadas de largo. Se prohíbe mantener vivos la carpa plateada y carpa de cabeza grande.

- **Límite:** 500 por persona

- **Aguas legales:** todo el estado, excepto que se prohíbe pescar con cerco en aguas propias del departamento

- **Requisito de licencia:** a no ser exento por ley, se requiere licencia de pesca

- **Uso y movimiento:** los peces vivos usados como carnada, cangrejos de río, sanguijuelas, anfibios, y mejillones pueden ser pescados y usados como carnada solamente dentro del mismo desagüe común donde se pescaron. Sin embargo, en cualquier parte del estado se puede poseer o usar como carnada la mojarra oreja azul y pez luna recogidos en aguas no designadas como las que contienen especies acuáticas

invasoras. Se prohíbe transportar y usar carnada arriba de alguna presa de río arriba o barrera que prohíbe el avance normal de peces. Se permite poseer o usar los peces usados como carnada que se pescan en aguas designadas como las que contienen especies acuáticas invasoras solamente en esas mismas aguas y no se transportarán fuera del agua vivos.

CARNADA COMERCIAL

Se puede vender comercialmente en Kansas las siguientes especies MUERTAS como carnada de pesca: sardina/sábalo molleja, sábalo de hilo/sardina maya, carpa plateada, carpa cabezona, Alosa chrysochloris (skipjack herring, en inglés), Notropis atherinoides (emerald shiner, en inglés). Es ilegal liberar a los peces vivos usados como carnada en cualquier aguas o transportar los peces vivos usados como carnada desde cualquier aguas. Se debe deshacerse de los peces usados como carnada en tierra o en los sitios de desecho designados.

TANQUES DE CARNADA/SENTINAS

Se debe vaciar los tanques de carnada y sentinas y quitar el tapón de desagüe de todo navío que salga de aguas del estado antes de transporte en una carretera pública. Ninguna persona puede poseer ningún pez vivo a la hora de salir de cualquier cuerpo de agua designado como especies acuáticas invasoras (**véase página 38**).

ACCIONES ILEGALES

Es ilegal rehusar el permitirle a un agente del orden público inspeccionar peces o vida silvestre en posesión o aparatos o instalaciones usados en la pesca, posesión, transporte, almacenaje, o procesamiento de cualquier vida silvestre. También es ilegal vender peces excepto como se autoriza específicamente bajo un permiso de pescar comercial.

Es ilegal cortar las aletas, etiquetar, o de otra manera marcar peces si es que se van aliberar después de la captura.

POSESIÓN

Todo pez que se pesca tendrá la cabeza, cuerpo y la aleta caudal conectados mientras esté en posesión sobre el agua. Se debe guardar los peces deportivos pescados hasta que se consumen, se procesen, se lleven a casa o se regalen a otra persona, o se liberen.

Se puede regalar a otro los peces deportivos legamente pescados si vienen acompañados de una notificación por escrito que incluye el nombre escrito, la firma, dirección, y número del permiso o licencia del donador.

INFORMACIÓN GENERAL

PESCAR EN TERRENO PRIVADO

Excepto en las aguas registradas en el programa WIFA (véase página 51), los pescadores deben obtener permiso de pescar del dueño o arrendatario de terreno privado. Esto también se aplica a los pescadores que pescan desde los caminos, puentes, o derechos de paso del ferrocarril. A no ser de otra manera publicado, todos los ríos y riachuelos en Kansas menos los ríos Arkansas, Missouri, y Kansas tienen propietarios privados contiguos. Esos tres ríos grandes son públicos hasta el nivel de la línea normal de crecida; sin embargo, los pescadores deben obtener permiso de pescar antes de cruzar propiedad privada. (véase Requisitos de Licencias página 4.)

RANAS TORO

La temporada de ranas toro es abierta desde el **1 de julio hasta el 31 de octubre**. El límite de captura diario es 8. El límite de posesión es 24 ranas toro. A no ser exento, se requiere una licencia de pescar válida para tomar, capturar, o matar ranas toro. Se puede capturar ranas toro a cualquier hora, día o noche, con redeña, arpón, anzuelo y línea, arco y flecha, ballesta, o a mano. La flecha se debe conectar al arco con una línea, y la punta de la flecha debe ser punzante. Se prohíbe cualquier otro método de capturar ranas toro.

ESCALAS DE PECES

Ninguna persona puede pescar o recoger carnada dentro de, tirar sedal o tirar redes en o sobre, o entrar con la intención de pescar en las escalas de peces, pasos de peces o canales para peces. Las escalas de peces, pasos de peces o canales para peces se definen como estructuras que facilitan la migración natural de peces río arriba sobre, por o rodeando una presa o barrera artificial.

CEBAR EL AGUA

Es legal cebar el agua ("chumming" en inglés) para atraer a los peces. Verifique las leyes municipales y del condado para aguas supervisadas por estas áreas.

TORTUGAS

Se puede capturar las tortugas lagarto y tortugas de caparazón blando durante todo el año. El límite de captura diario es ocho, de una sola especie o de combinación. El límite de posesión es 24. Se requiere una licencia de pescar válida (a no ser exento). Equipo legal: anzuelo y línea, línea puesta, redeña, cerco, arpón, trampa de tortuga, o a mano.

PESCAR CON ARCO

A no ser de otra manera publicado, todas las aguas están abiertas a la pesca con arco. Se permite pescar con arco en algunos condados, ciudades, municipios, o en lagos privados, pero las regulaciones varían, así que consulte las reglas del lugar. Se puede pescar peces no deportivos con arco legalmente en cualquier sitio donde se permite pescar con arco. **No se puede pescar bagre azul, bagre piltonte, o bagre de canal con arco en los ríos y riachuelos**, pero sí se puede pescarlos con arco en otras aguas donde no hay límites de longitud establecidos para estas especies. Son legales las ballestas. Los pescadores con arco deben tener en su posesión una licencia de pescar de Kansas válida, a no ser exentos por ley. Las puntas de flecha deben ser punzantes, y cada flecha debe estar conectada al arco con una línea. Están cerradas a la pesca con arco todas las aguas dentro de 50 yardas de un muelle o rampa para barcos ocupado, un área de natación ocupada, un sitio de picnic o área de acampar, u otras áreas de uso público ocupadas.

PESCAR EN HIELO

La pesca en hielo es legal con anzuelos cebados o señuelos en lagos, embalses y riachuelos. Además de las dos cañas permitidas, se puede usar hasta 8 tip-ups para pescar en hielo, a no ser de otra manera publicado. Los tip-ups pueden tener como máximo 2 anzuelos c/u. Los tip-ups sin supervisión deben ser etiquetados claramente con el nombre y dirección del pescador. Puede haber leyes locales que controlen tal actividad en los lagos municipales o del condado.

Se puede operar los vehículos motorizados eléctricos o de gasolina de dos ruedas, los cuatriciclos, vehículos utilitarios, carros de golf, y motonieves en las aguas del departamento cubiertas en hielo solamente con el propósito de pescar en hielo desde media hora antes del amanecer hasta media hora después del anochecer. Estos vehículos entrarán en el hielo solamente desde las rampas de barco y lugares de entrada establecidos por notificación publicada.

Los hoyos que se cortan en el hielo no serán más de 12 pulgadas en diámetro o 12 pulgadas cuadradas.

PESCAR CON ARPÓN

A no ser de otra manera publicada, se puede usar fusiles de pesca submarina, sin carga explosiva, para pescar peces no deportivos en aguas publicadas como "abiertas al buceo." Los arpones deben estar conectados al fusil o a la persona con una línea.

INFORMES DE PESCA EN LÍNEA

El Departamento de Vida Silvestre y Parques de Kansas (KDWP) ha proporcionado informes de pesca en línea durante más de 25 años. Los pescadores pueden visitar el sitio web del KDWP, ksoutdoors.com, oprimir "Fishing," y luego "Fishing Reports." Desplace hacia abajo para encontrar la región del estado apropiado.

Los biólogos de las pesquerías del distrito y el personal del departamento intentan actualizar los informes de pesca de lagos individuales con frecuencia siempre que haya información disponible. Los informes son de temporada, suelen empezar en abril y continuar hasta octubre. Sin embargo, puede haber ocasiones durante el año cuando los informes se actualicen porque hay información nueva disponible o que los informes no cambien porque no hay información nueva disponible. En algunas ocasiones, los biólogos están ubicados a una distancia considerablemente lejos de un lago bajo su supervisión y puede que no tengan la información más reciente.

Antes de viajar larga distancia para pescar, es buena idea consultar varias fuentes para información actual sobre lagos; llame a una tienda de cebos, oficina de parque estatal o a un pescador de la región, además de consultar los informes de pesca en línea.

LAGOS DE PESCAR ESTATALES

Se puede usar lanchas motoras en los lagos de pescar estatales solamente para cazar y pescar, **a no ser de otra manera publicado**. Vadear y flotar en tubo es legal en los lagos de pescar estatales como parte de pescar, cazar, cazar ranas toro, y capturar con trampas.

PESCAR EN FORT RILEY

La instalación militar Fort Riley o partes de ella pueden estar cerradas en cualquier momento, sin aviso previo, debido a las actividades militares. La misión militar tiene prioridad sobre las temporadas anunciadas. Fort Riley tiene 29 estanques y varios riachuelos que pueden estar abiertos a la pesca. Para más información, vaya a fortriley.isportsman.net o llame (785) 239-6211. A todo individuo de 16 años y mayor se le requiere tener un Pase de Acceso de Visitante para recrear en Fort Riley, el cual se puede conseguir en el Centro de Control de Visitante de la instalación, ubicado justo al sur del Punto de Control de la Puerta de Acceso Henry (Salida 301, I-70).

INFORMACIÓN GENERAL

PESCAR EN EL RÍO MISSOURI Y BROWNING OXBOW

De acuerdo con el Departamento de Conservación de Missouri, el Departamento de Vida Silvestre y Parques de Kansas ha establecido reglas especiales sobre esa porción del Río Missouri que limita con ambos Kansas y Missouri. Todo pez que se pesque en las Aguas Limítrofes del Río Missouri que sea de tamaño o número que es ilegal de poseer se liberará en el agua inmediatamente y sin restricciones.

Requisitos de licencias:

Los pescadores que tienen una licencia de pesca válida de Kansas o de Missouri pueden pescar en cualquier parte que fluye y los remansos del Río Missouri y cualquier lago en herradura por el cual fluye el río. Pueden pescar desde y conectar cualquier equipo de pesca legal al terreno al lado de estas aguas.

Restricciones: No se puede pescar en los tributarios del Río Missouri sin tener una licencia de pesca válida del estado por el cual fluye el tributario. Si alguna ley o regulación que gobierna el pescar en el Río Missouri es diferente de la ley o regulación correspondiente del estado del cual el pescador tiene su licencia, entonces se aplica la ley o regulación estatal más restrictiva. Cada pescador debe guardar todos sus peces legalmente pescados aparte de cualquier otro pescador.

Alerta Especies Acuáticas Invasoras (AIS, por sus siglas en inglés) – Carpa cabezona, carpa plateada, mejillones cebra, y perca blanca.

ESPECIES	Límites de longitud mínimo	Límite de pesca diario
Lobina de boca grande, boca pequeña, o moteada	15 pulgadas	5
Mojarra		30
Bagre de canal	15 pulgadas	10
Bagre azul		5
Bagre piltonte		5
Lobina blanca, rayada, y sus híbridos*	No más de 4 más grande que 18 pulgadas	15
Wiper	No más de 4 más grande que 18 pulgadas	5
Lucioperca, lucioperca canadiense y sus híbridos*	15 pulgadas	4
Esturión nariz de palo:	30 pulgadas máximo	10
Pez espátula:	32 pulgadas	2
Rock bass y Warmouth (chopa Negra)*:	7 pulgadas	15
Cualquier otras especies		20

* Una sola especie o una combinación

Aplican las regulaciones más restringidas de Misouri.

BAGRE AZUL EN LOS RÍOS DEL SUDESTE Y CENTROSUR DE KANSAS

El límite de pesca diario a nivel estatal para bagre azul es 5, excepto que hay un **límite de pesca diario de 10** en todo el Río Caney y todos sus tributarios, todo el Río Little Caney y todos sus tributarios, el Río Verdigris desde la frontera entre Oklahoma y Kansas hasta la presa del embalse Toronto y todos sus tributarios incluyendo el Río Elk hasta la presa del embalse de Elk City, el Río Fall hasta la presa del embalse Fall River, y Big Hill Creek hasta la presa del embalse Big Hill, el Río Neosho desde la frontera entre Oklahoma y Kansas hasta la presa del embalse John Redmond y todos sus tributarios incluyendo Labette Creek hasta la presa del lago de Parsons City y Wolf Creek hasta la presa del lago del Condado de Coffey, el Río Arkansas desde la frontera entre Oklahoma y Kansas hasta la presa en 21st Street North en Wichita, el Río Ninnescah desde su confluencia con el Río Arkansas hasta su confluencia con el Río South Fork del Río Ninnescah y el South Fork del Río Ninnescah hasta la presa del lago de Kingman City.

Límite de longitud

Bagre azul: NINGUNO

Límite de pesca diario

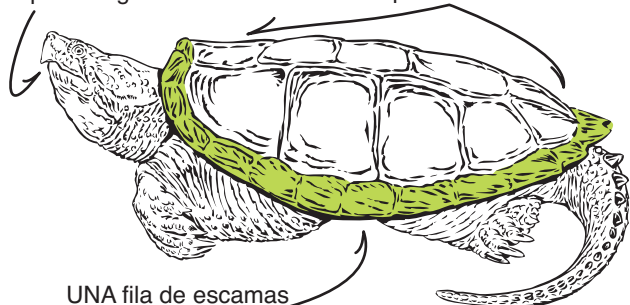
Bagre azul: 10

SABER LA DIFERENCIA

TORTUGA LAGARTO

Boca más PEQUEÑA que tortuga caimán

Los adultos llevan el caparazón suave

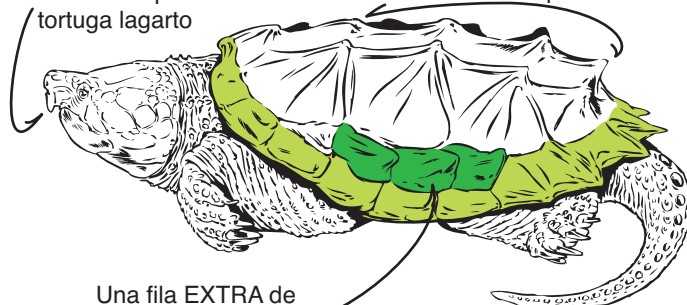


UNA fila de escamas alrededor del caparazón

TORTUGA CAIMÁN

Boca más GRANDE que tortuga lagarto

Los adultos tienen crestas elevadas en el caparazón



Una fila EXTRA de escamas al lado del caparazón

La tortuga caimán es parte de un esfuerzo de recuperación en los ríos Verdigris y Neosho en Kansas y Oklahoma. Los palangres, líneas puestas, y líneas flotantes abandonados o sin atender son una amenaza seria a las tortugas y a otra fauna silvestre. Las tortugas caimán se enganchan fácilmente, normalmente en la parte detrás de la cabeza en el caparazón superior. Se debe revisar los palangres, líneas puestas, y líneas flotantes cada 24 horas. Si se engancha una tortuga caimán en un palangre, línea puesta o línea flotante, corte y libere a la tortuga. Si usted cree que ha encontrado o capturado una tortuga caimán, por favor saque una foto y mándela rare.species@ks.gov, antes de devolverla al agua.

INFORMACIÓN GENERAL

AVISOS SOBRE EL CONSUMO DE PESCADO DEL DEPARTAMENTO DE SALUD Y MEDIO AMBIENTE DE KANSAS

Como agencia de salud pública y protección ambiental del estado, el KDHE promueve decisiones responsables para proteger la salud y medio ambiente para todos los residentes de Kansas.

El Departamento de Salud y Medio Ambiente de Kansas (KDHE, por sus siglas en inglés) y el Departamento de Vida Silvestre y Parques de Kansas (KDWP, por sus siglas en inglés) (colectivamente, Kansas) han publicado avisos sobre el consumo de pescado para 2024. Los siguientes avisos identifican los tipos de pescado, u otros animales acuáticos que se deben comer en cantidades limitadas, o en algunos casos, evitados completamente debido a la contaminación. Los siguientes consejos generales y recursos de Internet se comparten para ayudar al público a tomar decisiones bien fundadas sobre los beneficios tanto como los riesgos asociados con el consumo de peces pescados en las aguas de Kansas.

DEFINICIONES

Peces que se alimentan en el fondo del agua: pez búfalo, carpas, carpiodes carpio, bagre cabeza de toro y bagre de canal, esturiones, y los catostómidos.

Moluscos: mejillones, almejas, y cangrejos de río

Porción (filete de pescado sin piel antes de cocinar):

Adultos y niños de 13 años y más = 8 onzas

Niños de 6 a 12 años = 4 onzas

Niños menores de 6 años = 2 onzas

AVISOS A NIVEL ESTATAL SOBRE EL MERCURIO EN LOS PECES

Ambos el salir al aire libre a pescar y comer pescado tienen muchos efectos saludables, sin embargo, todos los peces contienen alguna cantidad de mercurio. El consumo de demasiado pescado con mucho mercurio puede causar daño en el desarrollo de los fetos, los bebés lactantes, y los niños en edad de crecimiento. Como resultado, cualquier persona que coma pescado con frecuencia o que sirva pescado a los niños, incluyendo el pescado que se compra en el supermercado, debe considerar cuidadosamente el tipo y la cantidad de pescado que se come. Y por lo tanto, los individuos susceptibles al mercurio (**las mujeres embarazadas, lactantes, o que podrían embarazarse, y los niños menores a los 17 años**) deben seguir las pautas para el consumo de peces pescados en Kansas que se presentan abajo..

PAUTAS DE PESCA Y CONSUMO

1. Coma porciones más pequeñas – un filete aproximadamente del tamaño de su palma.
2. Coma de los tipos de pez que contienen menos mercurio (Opción de pez preferida en la tabla en la **página 13**).
3. Si no sabe ni el tipo ni el tamaño del pescado que come, espere por lo menos una semana antes de volver a comer pescado.
4. A la hora de pescar, guarde solamente los peces que son más cortos que el antebrazo (desde la punta de los dedos hasta el codo) o menos de 20 pulgadas según se permiten las regulaciones: véase, Regulaciones de Pesca / Pescar / KDWP – KDWP (ksoutdoors.com).

Si suele quedarse con **peces más grandes de 20 pulgadas**, reduzca las recomendaciones arriba a:

1. Opción de pez preferida – **no más de una porción por semana**
2. Segunda opción de pez – **no más de una porción por mes**

Si tiene preguntas o preocupaciones específicas sobre el mercurio en los peces pescados en Kansas, por favor comuníquese con el KDHE. Para más información sobre el mercurio en peces pescados en otros estados, en el pescado que se compra en el supermercado, y en otros mariscos, por favor visite los siguientes sitios web mantenidos por la Agencia de Protección Ambiental (EPA) y la administración de Drogas y Alimentos (FDA) de los EE.UU: (<https://www.epa.gov/choose-fish-and-shellfish-wisely>) (<https://www.fda.gov/food/consumers/advice-about-eating-fish>).

ANUNCIOS SOBRE CUERPOS DE AGUA ESPECÍFICOS PARA TODO CONSUMIDOR

El estado de Kansas recomienda que se limite el consumo de **peces que se alimentan en el fondo del agua** provenientes de los siguientes lugares a **2 porciones por mes** debido a los policlorobifenilos (los PCB, por sus siglas en inglés):

1. **El Río Little Arkansas** desde el puente de la Calle Main enseguida al oeste de Valley Center hasta la confluencia con el Río Arkansas en Wichita (Condado de Sedgwick).

El estado de Kansas recomienda que se limite el consumo de **peces que se alimentan en el fondo del agua** provenientes de los siguientes lugares a **1 porción por mes** debido a los policlorobifenilos (los PCB, por sus siglas en inglés):

1. **Cow Creek** en Hutchinson y río abajo hasta la confluencia con el Río Arkansas (Condado de Reno).
2. **Lago K-96** en Wichita (Condado de Sedgwick).

El estado de Kansas recomienda que se limite el consumo de **peces que se alimentan en el fondo del agua** provenientes de los siguientes lugares a **1 porción por mes** debido al arsénico:

1. **Mill Creek** desde Madison Road al este de Morrowville hasta la confluencia con el Little Blue River (Condado de Washington).

El estado de Kansas recomienda **NO comer** los peces ni vida acuática provenientes de los siguientes lugares:

1. **El Lago Sur del Parque Antioch** en el Parque Antioch, Overland Park (Condado de Johnson); **todos los peces** debido a los pesticidas dieldrina, epóxido de heptacloro, clordano, y diclorodifeniltricloroetanos (los DDT, por sus siglas en inglés).
2. **Los Lagos del Parque Arkalon** en Liberal (Condado de Seward) – Kansas recomienda NO comer **ninguna vida acuática** porque los lagos solamente se mantienen con aguas residuales municipales tratados.
3. **El Río Arkansas** desde la presa de la Calle Lincoln en Wichita río abajo hasta la confluencia con Cowskin Creek cerca de Belle Plaine (Condados de Sedgwick y Sumner); **los peces que se alimentan en el fondo del agua**, debido a los policlorobifenilos (los PCB, por sus siglas en inglés).
4. **El Río Kansas** desde Lawrence (abajo de la presa Bowersock) río abajo hasta Eudora en la confluencia con el Río Wakarusa (los Condados de Douglas y Leavenworth); **los peces que se alimentan en el fondo del agua**, debido a los policlorobifenilos (los PCB, por sus siglas en inglés).
5. **Mill Creek** desde Washington (bajo el 18th Road) río abajo hasta la confluencia con el Little Blue River (condado de Washington); **moluscos** debido al arsénico.
6. **Shoal Creek** desde la frontera entre Missouri y Kansas hasta el Lago Empire (Condado de Cherokee); **moluscos** debido al plomo y cadmio.
7. **Spring Creek** desde la confluencia con Center Creek hasta la frontera entre Kansas y Oklahoma (Condado de Cherokee); **moluscos** debido al plomo y cadmio.

INFORMACIÓN GENERAL

AVISOS SOBRE EL CONSUMO DE PESCADO DEL DEPARTAMENTO DE SALUD Y MEDIO AMBIENTE DE KANSAS

AGUAS AFECTADAS POR LAS FLORACIONES DAÑINAS DE ALGAS

Hasta la fecha, los niveles de toxinas de algas medidas en los muestreos de peces recogidos en aguas afectadas por las floraciones dañinas de algas (HAB, por sus siglas en inglés) sugieren que está seguro consumirlos. Sin embargo, por favor tome las siguientes precauciones:

- Evite el contacto del agua con la piel.
- Lleve guantes puestos al manejar peces mojados y equipo.
- Enjuague los peces con agua limpia.
- Quite la piel de los filetes y enjuáguelos con agua limpia antes de cocinar o congelarlos.
- Coma solamente los filetes sin piel.
- No coma los moluscos.

CONSEJOS GENERALES PARA REDUCIR LA EXPOSICIÓN A SUSTANCIAS QUÍMICAS EN PESCADO

- Guarde los peces pequeños para comer y libere a los grandes.
- Evite comer las partes del pescado que no sean filetes.
- Recorte la grasa de los filetes y/o utilice los métodos de cocina que permitan que la grasa gotee aparte.
- Evite las actividades de pesca del umbral de la pobreza (dependiendo de los peces pescados para sus necesidades nutritivas diarias) en los ríos grandes dentro de o inmediatamente río abajo de las áreas urbanas o industriales grandes.
- No coma pescado ni otra vida acuática proveniente de los desagües de aguas residuales, lagunas de tratamiento de aguas residuales o estanques de detención de aguas pluviales.

PESCADO PREFERIDO

Bagre azul y bagre de canal
Carpa común
Mojarra
Lobina blanca, Perca blanca, Wiper, Lobina rayada
Lucioperca, Sauger, Saugerye
Cabeza de toro
Corvina
Pez sol (Bluegill, Verde, Oreja roja)

**1 a 2
PORCIONES
POR SEMANA**

SEGUNDA OPCIÓN PESCADO

Pez búfalo (Negra, boca grande, boca pequeña)
Bagre piltonte
Lobina (Boca grande, boca pequeña y lobina rayada)

**1 a 2
PORCIONES
POR MES**

OTRA INFORMACION DE LA KDHE, KDWP, EPA Y LA AMERICAN HEART ASSOCIATION

Para ver consejos en línea - y para información sobre el Programa de monitoreo de contaminantes en los tejidos de peces de la KDHE: <http://www.kdhe.ks.gov/1268>

Para información sobre pescar en Kansas, incluyendo licencias, regulaciones, informes de pesca y pronósticos de pesca, visite el sitio web de pesca de la KDWP: <http://ksoutdoors.com/Fishing>

Para información sobre los beneficios para la salud versus los riesgos de incluir el pescado en su dieta, visite este sitio web de la American Heart Association: <https://newsroom.heart.org/news/signa-consumiendo-pescado-dos-veces-a-la-semana-para-mejorar-su-salud-cardiaca?preview=b2ea>

Para información técnica sobre los métodos de la evaluación de riesgos que la EPA de los EE.UU. utiliza para determinar los límites de consumo recomendados visite: <http://www2.epa.gov/fish-tech>

ALGAS VERDIAZULES EN KANSAS

La mayoría de los cuerpos de agua en Kansas son los lugares ideales para las algas verdiazules. Las algas verdiazules son bacteria que crecen como plantas. Son comunes las algas verdiazules en grandes cantidades en agua estancada como en los estanques y lagos, especialmente durante los meses del verano. Las algas verdiazules multiplicarán rápidamente cuando se suba la temperatura del agua y las condiciones nutritivas sean ideales, en algo que se conoce como la floración de algas.

Las algas verdiazules tienen la habilidad de producir venenos naturales (toxinas) que pueden afectar la salud de humanos y animales. Durante la floración de algas la cantidad de toxinas en el agua puede aumentar a niveles peligrosos. En los lagos más grandes de Kansas, se puede ver letreros publicados con avisos que dicen que hay algas dañinas y que se debe evitar el contacto con el agua. Por favor obedezca los avisos para su propia seguridad. En los estanques y los lagos pequeños si usted ve una capa de algas que parece pintura verde en el agua, o si el agua tiene un olor desagradable que huele a moho o si se da cuenta que se han muerto varios peces, evite el agua.

Las actividades recreativas como nadar, andar por el agua, esquiar, y navegar en barco aumentan el riesgo de exposición e ingestión. La ingestión o contacto con el agua cuando haya altos niveles de toxinas pueden causar náuseas, vómitos, diarrea, ronchas, irritación de ojo y fallo respiratorio. Para protegerse a sí mismo y a sus mascotas, usted debe evitar el contacto con el agua y nunca tomarla. Las mascotas y animales que toman agua que contiene toxinas están en peligro de contraer una enfermedad grave y posiblemente morir. Si le preocupa que usted o su mascota pueda haberse enfermado después de estar expuesto a toxinas en el agua, llame a su médico o veterinario o el departamento de salud de su condado. Visite <https://www.kdhe.ks.gov/480/Harmful-Algal-Blooms-Information-Assista> para más información.

SENTINAS Y TANQUES DE CARNADA VIVA

Se debe vaciar las sentinas y tanques de carnada viva y quitar los tapones de drenaje de todo navío que se saque de aguas del estado antes de transportarlo en una carretera pública. Ninguna persona puede poseer ningún pez vivo a la hora de salir de cualquier cuerpo de agua designado como especies acuáticas invasoras (véase **Página 38**).



Revise su formulario de impuestos estatales para la conservación de la vida silvestre que no se puede cazar en Kansas.
www.chickadeecheckoff.com

PASEO EN BARCO

AVISO: Cualquier persona menor de 21 años debe tomar un curso educativo aprobado sobre la seguridad en la navegación antes de operar una lancha motora o barco de vela en las aguas públicas de Kansas mientras no esté bajo supervisión directa y audible. Esta ley aplica igualmente a los residentes y no residentes. Obtenga el Resumen de Regulaciones sobre el paseo en barco en Kansas en cualquier sitio que vende licencias y también en ksoutdoors.com.

CAMBIOS EN LAS REGULACIONES DE BARCOS SOBRE LOS CHALECOS SALVAVIDAS (PFD, POR SUS SIGLAS EN INGLÉS)

El Guardia Costera de EEUU ha iniciado cambios en las reglas sobre el etiquetado de los aparatos de flotación personales, también conocidos como chalecos salvavidas. Lo siguiente debería ayudar a explicar estos cambios que vienen en las regulaciones de Kansas.

Las "categorías de tipos" de chaleco salvavidas tradicional ya no se usan. Esto incluye los chalecos Tipo I, II, III, y IV que se pueden llevar puesto y el chaleco Tipo IV, que se puede arrojar. Los chalecos que utilizan el viejo sistema de clasificación de Tipos todavía serán legales solamente si son aprobados por el Guardia Costera, si están en buenas condiciones, del tamaño apropiado y si se llevan conforme a la etiqueta del chaleco.

El requisito de etiquetado nuevo encaja en una de dos categorías, "que se puede llevar puesto" y "que se puede arrojar." Los chalecos salvavidas que se pueden llevar puestos se dividirán en cinco categorías de flotabilidad: 50, 70, 100, 150 y 275 Newtons (medida para armonizar con las normas canadienses).

Escoja el nivel de flotabilidad para el tipo de actividad. Un número más alto significa más flotabilidad. Asegúrese que la etiqueta dice que el chaleco es aprobado por el Guardia Costera. Aunque un chaleco nivel 50 puede estar disponible a la venta, es más probable que no sea un aparato de flotación aprobado por el Guardia Costera, así que esté atento al leer las etiquetas. Una flecha curvada indica que el chaleco probablemente volteará boca arriba a una persona inconsciente que lo lleve en el agua. Una barra diagonal por la curva significa que el chaleco no cumplirá con esta función.

Para hacer comparaciones, el chaleco Tipo I tendría una clasificación de 100 o 150 Newtons y voltearía a un víctima inconsciente boca arriba. El chaleco Tipo II tendría una clasificación de 70 Newtons y voltearía a un víctima inconsciente. El chaleco Tipo III también tendría una clasificación de 70 Newtons pero no podría voltear a un víctima inconsciente con la cara fuera del agua. Un chaleco Tipo IV que se puede arrojar se etiqueta como aparato que se puede arrojar.

El chaleco Tipo V, también conocido como chaleco con propósito especial, podría satisfacer el estándar de Tipo I, II, o III, pero ahora tendría una clasificación de 70, 100, o 150 Newton y tendría iconos especiales que muestran la actividad para la cual está diseñado.



Se debe registrar cualquier navío propulsado por vela o maquinaria de cualquier tipo (incluyendo los motores de arrastre) que se usa en las aguas públicas de Kansas. El precio de registraci3n de barco es \$42.50 por una registraci3n de 3 a1os para todo barco propulsado por motor o vela. Cualquier barco obligado a estar registrado debe tener el Certificado de Registraci3n a bordo y con los n1meros de registraci3n expuestos de forma apropiada.

Todos los barcos, incluyendo los kayaks y canoas, deben ser provistos de por lo menos un chaleco salvavidas (PFD, por sus siglas en ingl3s) aprobado por el Guardia Costera y que se puede llevar puesto – utilizable y f3cilmente accesible – para cada persona a bordo o que se arrastre.

Se requiere que las personas de 12 a1os y menos lleven un PFD puesto mientras est3n a bordo o que est3n arrastrados por cualquier navío.

Adem3s, los barcos de 16 pies de largo y m3s, excepto los kayaks y canoas, deben ser provistos de por lo menos un PFD a bordo que se puede arrojar. Este aplica a todos los navíos, y los aparatos deben ser f3cilmente accesibles.

Se puede usar lanchas motoras en los lagos de pesca estatales solamente para pescar y cazar, a no ser de otra manera publicado.

TAMA1O Y FORMA DE QUEDARSE

Revise la etiqueta para ver el peso y ancho de pecho del usuario.

Los diferentes tipos de contextura f3sica flotan de manera distinta.

Un chaleco que le queda bien a uno est3 seguro, c3modo, y ajustable.

RENDIMIENTO

Un n1mero m3s bajo ofrece m3s movilidad, comodidad, y estilo con una buena flotaci3n para la mayoría de la gente.

Un n1mero m3s alto ofrece m3s flotaci3n, capacidad de girar, y estabilidad en el agua.

MINIMIZACI3N DE RIESGOS

En m3s del 80% de los incidentes fatales en barco, la persona no llevaba chaleco salvavidas.

La mayoría de estos son caídas repentinas por la borda o el vuelco de un barco m3s peque1o.

Son cruciales los primeros momentos en el agua, aun para los nadadores experimentados.


El choque del agua fría causa la dificultad de respirar, p3rdida de control muscular y la inhabilidad de nadar.

La inmersi3n a largo plazo en el agua fría requiere una protecci3n t3rmica y posici3n de flotaci3n para conservar energía.

Un n1mero m3s alto aumenta el tiempo necesario para rescatar.



← Cerca de la orilla (olas calmas)



→ Lejos de la orilla (olas grandes)



Preguntas Sobre los pr3ximos Cambios (316) 683-8069 (620) 672-0770



No Voltea

Voltea a la mayoría

PRONÓSTICO DE PESCA: 10 LUGARES MEJORES

Abajo se encuentra una presentación preliminar del Pronóstico de Pesca de Kansas de 2024, recalcando los 10 lugares mejores para algunas de las especies de peces deportivos más populares de Kansas – bagre de canal, lobina negra, lucioperca, mojarra, wiper y saugeye.

En esta presentación preliminar se incluyen los mejores lugares para cada especie, clasificación de densidad, clasificación preferida, clasificación de “lunker” (los peces más grandes del lugar) y el pez más grande que se pescó durante el muestreo. Las clasificaciones son los promedios de todas las muestras recogidas en los últimos tres años. **La clasificación de densidad** es el número de peces de tamaño de alta calidad o

más grande que se pescaron por unidad de esfuerzo de muestreo. **La clasificación preferida** identifica el número relativo de peces de tamaño preferido en las muestras; y **la clasificación de lunker**, representa la tasa de pesca del muestreo de peces de tamaño impresionante y sirve como índice de la potencial de pescar peces de trofeo.

Para ver una versión completa del Pronóstico de Pesca de Kansas de 2024, visite ksoutdoors.com/Fishing/Fishing-Forecast o compra una copia de la Revista Kansas Wildlife & Parks, edición marzo/abril 2024, por llamar a (620) 672-0756.

CHANNEL CATFISH				
IMPOUNDMENT	Density Rating (>16")	Preferred Rating (>24")	Lunker Rating (>28")	Biggest Fish (lbs)
RESERVOIRS				
LOVEWELL	6.94	0.94	0.11	11.81
BIG HILL	6.30	0.73	0.03	9.05
HILLSDALE	5.36	0.33	0.05	10.45
MARION	4.43	0.23	0.03	5.79
KANOPOLIS	3.37	0.43	0.02	9.93
WILSON	2.97	0.46	0.03	10.11
TORONTO	2.56	1.83	0.47	11.33
CHENEY	2.45	0.41	0.04	14.81
PERRY	2.45	0.67	0.14	12.70
ELK CITY	2.23	0.23	0.00	5.65
LAKES				
PARSONS CITY LAKE	14.62	1.12	0.38	14.76
WOODSON SFL	9.64	0.64	0.27	13.50
GARNETT-CEDAR CREEK LAKE	8.94	0.69	0.06	7.93
PLAINVILLE LAKE	8.00	2.38	0.00	7.67
LAKE AFTON	7.67	0.08	0.08	8.28
EUREKA CITY LAKE	7.25	1.88	0.50	19.44
CHASE SFL	7.00	0.38	0.00	7.71
MIAMI SFL	6.92	0.17	0.00	6.82
FORT SCOTT CITY LAKE	5.69	0.88	0.12	19.35
NEOSHO SFL	5.67	0.33	0.08	12.22

BLACK BASS				
IMPOUNDMENT	Density Rating (>12")	Preferred Rating (>15")	Lunker Rating (>20")	Biggest Fish (lbs)
RESERVOIRS				
SEBELIUS	267.22	82.69	1.03	5.24
WILSON	62.91	44.38	0.39	5.63
WEBSTER	45.72	29.11	0.00	3.80
BIG HILL	38.62	16.46	0.64	6.81
KIRWIN	37.30	28.81	0.00	3.72
LACYGNE	35.01	26.89	1.96	7.70
MELVERN	25.37	6.34	0.00	2.86
CEDAR BLUFF	22.06	7.49	0.09	5.83
GLEN ELDER	20.90	11.69	0.07	4.92
KANOPOLIS	17.03	2.14	0.53	4.85
LAKES				
ALMA CITY LAKE	154.66	60.67	0.00	3.03
ATCHISON CITY LAKE #23	131.96	81.37	5.29	5.66
COWLEY SFL	123.00	68.62	1.50	4.66
BUTLER SFL	117.75	55.00	3.75	6.39
GRIDLEY CITY LAKE	115.51	44.90	0.00	4.26
WILSON SFL	114.24	31.34	0.99	5.09
MCPHERSON SFL	110.07	47.80	2.19	5.65
PRATT CO LAKE	104.68	59.56	0.00	4.75
ALTAMONT CITY LAKE-WEST	103.96	73.08	12.67	7.08
GARNETT CITY LAKE-NORTH	99.25	32.22	0.68	4.91

WALLEYE				
IMPOUNDMENT	Density Rating (>15")	Preferred Rating (>20")	Lunker Rating (>25")	Biggest Fish (lbs)
RESERVOIRS				
KIRWIN	4.78	0.56	0.06	8.46
MARION	4.74	0.49	0.00	4.65
WEBSTER	3.06	0.92	0.11	6.36
EL DORADO	2.73	1.00	0.09	7.94
WILSON	2.62	1.18	0.07	7.45
MILFORD	2.60	0.20	0.00	3.87
CEDAR BLUFF	2.15	0.57	0.03	7.93
GLEN ELDER	2.04	0.22	0.01	6.61
CHENEY	1.20	0.73	0.14	7.54
HILLSDALE	1.17	0.31	0.10	7.06

CRAPPIE				
IMPOUNDMENT	Density Rating (>8")	Preferred Rating (>10")	Lunker Rating (>12")	Biggest Fish (lbs)
RESERVOIRS				
MELVERN	34.23	14.91	1.41	1.61
SEBELIUS	28.53	15.00	1.83	1.54
LOVEWELL	26.88	10.54	1.02	2.50
HILLSDALE	25.52	11.45	1.52	1.29
PERRY	25.45	14.03	0.38	1.42
CEDAR BLUFF	24.71	5.51	0.43	1.80
TORONTO	18.51	5.83	1.91	2.40
ELK CITY	15.49	5.57	1.35	2.40
LACYGNE	15.07	5.95	0.45	2.30
CLINTON	10.61	3.46	0.24	1.37
LAKES				
SCOTT SFL	109.53	83.82	2.59	2.28
CARBONDALE CITY LAKE-EAST	88.12	14.50	1.25	1.06
WIFA-GRAHAM CO-TREXLER POND	61.20	0.80	0.00	0.57
MELVERN RIVER POND	51.80	28.40	2.40	1.86
EUREKA CITY LAKE	43.92	11.00	1.75	1.56
SABETHA CITY LAKE	43.38	8.50	1.62	1.45
HOWARD-POLK DANIELS LAKE	41.83	11.17	3.00	1.75
PARSONS CITY LAKE	41.38	18.62	5.50	2.25
HARVEY CO LAKE-EAST	35.88	4.06	0.50	1.28
LEBO CITY LAKE	30.67	14.22	3.44	1.85

WIPER				
IMPOUNDMENT	Density Rating (>16")	Preferred Rating (>20")	Lunker Rating (>24")	Biggest Fish (lbs)
RESERVOIRS				
KIRWIN	9.89	0.75	0.06	7.99
SEBELIUS	9.53	3.13	0.00	6.81
WEBSTER	6.83	1.47	0.28	10.88
MARION	4.37	1.51	0.00	4.92
MILFORD	4.30	1.52	0.05	6.80
CEDAR BLUFF	3.43	2.59	0.60	13.60
CHENEY	2.65	1.53	0.08	7.98
POMONA	2.52	0.60	0.00	4.73
LOVEWELL	2.09	1.08	0.02	7.35
GLEN ELDER	1.37	0.55	0.18	9.26
LAKES				
JEFFREY EC-AUXILIARY LAKE	3.80	1.20	0.00	5.88
JEFFREY EC-MAKE UP LAKE	3.44	1.50	0.11	9.83
SABETHA-PONY CREEK LAKE	3.40	2.20	0.50	8.36
HERINGTON CITY LAKE-NEW	3.14	0.86	0.07	8.96
COLDWATER LAKE	2.50	2.50	0.33	8.26
KIOWA SFL	1.75	1.00	0.25	7.42
CENTRALIA CITY LAKE	1.15	0.85	0.20	9.34
GRAHAM CO-ANTELOPE LAKE	1.00	0.40	0.10	7.26
MARION CO LAKE	1.00	0.50	0.00	4.04
CRAWFORD SFL	0.83	0.17	0.00	5.38

SAUGEYE				
IMPOUNDMENT	Density Rating (>14")	Preferred Rating (>18")	Lunker Rating (>22")	Biggest Fish (lbs)
LAKES				
SCOTT SFL	16.33	12.86	2.05	5.98
GRAHAM CO-ANTELOPE LAKE	13.90	5.40	0.30	5.20
BONE CREEK LAKE	7.19	4.50	0.96	6.63
CENTRALIA CITY LAKE	4.65	1.90	0.80	7.72
PAOLA CITY LAKE-LAKE MIOLA	2.83	1.17	0.42	6.36
SABETHA CITY LAKE	2.50	0.75	0.50	7.18
GEARY SFL	2.38	1.85	0.38	6.96
OTTAWA SFL	2.38	2.25	1.50	6.36
MEADE SFL	2.12	1.62	0.50	4.71
WELLINGTON CITY LAKE	1.90	1.80	1.10	7.67

LUGARES, LÍMITES DE PESCA DIARIO Y LONGITUD

LÍMITES DE PESCA Y DE LONGITUD A NIVEL ESTATAL

Puede haber límites de pesca y de longitud diferentes a los que se enumeran abajo en aguas individuales.
Revise el listado en las páginas 17-37.

Límites de pesca diario

Bagre de canal	10
Bagre azul	5
Lucioperca, lucioperca canadiense, saugeye (de una sola especie o una combinación)	5
Trucha arcoíris, trucha común (de una sola especie o una combinación)	5
Lobina negra (de boca grande, boca pequeña, moteada, de una sola especie o una combinación)	5
Bagre piltonte	5
Lucio europeo – Northern Pike	2
Lobina rayada	5
Wiper (lobina blanca/lobina rayada híbrido)	5
Mojarra	50
Lobina blanca, cabeza de toro, mojarra oreja azul y todas las demás especies legales	Ningún límite
Pez espátula	2

Límites de longitud

Lobina negra	15"
(de boca grande, boca pequeña, moteada)	
Lucioperca canadiense	15"
Saugeye	15"
Lucioperca	15"
Lucio europeo – Northern Pike	30"


No se aplica el límite de 15" mínimo para lucioperca, lucioperca canadiense y saugeye en los ríos, riachuelos y aguas de descarga.

EL LÍMITE DE POSESIÓN DE TODA ESPECIE DE PEZ ES DE TRES VECES EL LÍMITE DE PESCA DIARIO


Ninguna persona poseerá peces vivos a la hora de salir de aguas designadas especies acuáticas invasoras (AIS, por sus siglas en inglés). Las aguas designadas AIS se enumeran en la **página 38**. Se vaciarán los tanques de carnada y las sentinas y se quitarán los tapones de desagüe de todo navío que se quite de cualesquier aguas del estado antes de transportarlo en una carretera pública.

Una vez que se alcance el límite de pesca diario de cualquier especie específico, cualquier otro pez de esa especie que se pesque se debe liberar en el agua inmediatamente, sin hacerle daño. Ese pez no puede reemplazar a otro pez que ya está dentro de la canasta, excepto para los participantes en un torneo de lobina negra de pesaje que poseen un pase de torneo lobina negra.

EMBALSES, LAGOS DE PESCA ESTATALES Y AGUAS COMUNITARIAS

 **FFF** – Cuando usted ve este símbolo al lado de la entrada de un lago Programa de Ayuda a las Pesquerías Comunitarias (CFAP, por sus siglas en inglés), sabrá que se trata de un lago que es apto para toda la familia. En estos lugares, no se permite el alcohol, hay baños con inodoros completamente funcionales, se llevan a cabo patrullas de seguridad con frecuencia, hay iluminación de seguridad en su lugar, y los lugares de pesca son fácilmente accesibles.



El Programa de Ayuda a las Pesquerías Comunitarias (CFAP, por sus siglas en inglés) arrienda los derechos de pescar en más de 200 lagos comunitarios para asegurar que no se les cobre tarifas adicionales a los pescadores. Si usted ve el símbolo "alto"  al lado de la entrada del lago comunitario, sabrá que el lago no está registrado en el CFAP y puede haber una tarifa para pescar.

Los siguientes límites de pesca y de longitud aplican a esos cuerpos de agua desde la presa del lago y río arriba hasta el borde de propiedad pública.

Las especies acuáticas invasoras (AIS, por sus siglas en inglés) ponen en riesgo la vida silvestre y las plantas acuáticas nativas. Las especies AIS incluyen los mejillones cebra, los caracoles de fango de Nueva Zelanda, carpa cabezona, carpa plateada, morone americana – White perch, frailecillos, tamarisco, carpa herbívora, rusty crayfish (*Faxonius rusticus*), y milhojas acuática eurasiática. Las áreas enumeradas abajo pueden tener una "Alerta AIS" roja si se han encontrado AIS ahí, seguido de la especie presente. Se vaciarán los tanques de carnada y las sentinas y se quitarán los tapones de desagüe de todo navío que se quite de cualquier agua del estado antes de transportarlo en una carretera pública. Véase las **páginas 38-41** para detalles.

A NIVEL ESTATAL

Aguas represadas WIFA

Bagre de canal - límite de pesca diario 2 peces. **Bagre piltonte** - límite de pesca diario 5 peces. **Mojarra** - límite de pesca diario 50 peces. **Lobina boca grande** - límite de longitud mínimo 18 pulgadas, límite de pesca diario 2 peces. **Lucioperca** - límite de longitud mínimo 15 pulgadas, límite de pesca diario 5 peces. **Wiper** - límite de pesca diario 5 peces.

Sitios de riachuelos WIFA

Bagre de canal - límite de pesca diario 10 peces. **Bagre piltonte** - límite de pesca diario 5 peces. **Mojarra** - límite de pesca diario 50 peces. **Lobina boca grande** - límite de longitud mínimo 15 pulgadas, límite de pesca diario 5 peces. **Lucioperca** - límite de pesca diario 5 peces. **Wiper** - límite de pesca diario 5 peces.

EMBALSES

Embalse Big Hill

1,240 acres, a 4.25 millas al Este de Cherryvale.
Bagre de canal - límite de pesca diario 10 peces. **Bagre piltonte** - límite de pesca diario 5 peces. **Mojarra** - límite de pesca diario 50 peces. **Lobina boca grande** - intervalo de límite de longitud de 15 a 21 pulgadas, límite de pesca diario 5 peces. **Lobina boca pequeña** - límite de longitud mínimo 18 pulgadas, límite de pesca diario 5 peces. **Lobina moteada** - límite de longitud mínimo 15 pulgadas, límite de pesca diario 5 peces. **Lucioperca** - límite de longitud mínimo 18 pulgadas, límite de pesca diario 5 peces.

LUGARES, LÍMITES DE PESCA DIARIO Y LONGITUD

EMBALSES (QUE CONTINÚA)

Embalse Cedar Bluff

6,869 acres, a 13 millas al Sur en la K-147 desde la salida 135 de I-70, Ogallah.

Bagre de canal - límite de pesca diario 10 peces. **Bagre piltonte** - límite de pesca diario 5 peces. **Mojarra** - límite de longitud mínimo 10 pulgadas, límite de pesca diario 50 peces. **Lobina boca grande** - límite de longitud mínimo 15 pulgadas, límite de pesca diario 5 peces. **Lobina boca pequeña** - límite de longitud mínimo 15 pulgadas, límite de pesca diario 5 peces. **Lobina moteada** - límite de longitud mínimo 15 pulgadas, límite de pesca diario 5 peces. **Lucioperca** - límite de longitud mínimo 21 pulgadas, límite de pesca diario 5 peces. Excepto que se puede incluir hasta 2 lucioperca más grandes de 15 pulgadas pero menos de 18 pulgadas en el límite de pesca diario de 5 peces. **Wiper** - límite de pesca diario 2 peces.

Alerta AIS – Milhojas acuática euroasiática
Alerta AIS – mejillones cebra
(Se prohíbe transportar peces vivos y carnada acuática desde estas aguas)

Embalse Cheney

9,550 acres, a 20 millas al Oeste de Wichita.

Bagre azul - límite de longitud mínimo 35 pulgadas, límite de pesca diario 5 peces. **Bagre de canal** - límite de pesca diario 10 peces. **Bagre piltonte** - límite de pesca diario 5 peces. **Mojarra** - límite de longitud mínimo 10 pulgadas, límite de pesca diario 50 peces. **Lobina boca grande** - límite de longitud mínimo 15 pulgadas, límite de pesca diario 5 peces. **Lucioperca** - límite de longitud mínimo 21 pulgadas, límite de pesca diario 2 peces. **Wiper** - límite de longitud mínimo 21 pulgadas, límite de pesca diario 2 peces. **Lobina rayada** - límite de longitud mínimo 21 pulgadas, límite de pesca diario 2 peces.

Alerta AIS – Morone americana y mejillones cebra
(Se prohíbe transportar peces vivos y carnada acuática desde estas aguas)

Embalse Clinton

7,000 acres, a 5 millas al Oeste de Lawrence en la K-10.

Bagre azul - límite de longitud mínimo 35 pulgadas, límite de pesca diario 5 peces. **Bagre de canal** - límite de pesca diario 10 peces. **Bagre piltonte** - límite de pesca diario 5 peces. **Mojarra** - límite de longitud mínimo 10 pulgadas, límite de pesca diario 20 peces. **Lobina boca grande** - límite de longitud mínimo 18 pulgadas, límite de pesca diario 5 peces. **Lobina boca pequeña** - límite de longitud mínimo 18 pulgadas, límite de pesca diario 5 peces. **Lucioperca** - límite de longitud mínimo 15 pulgadas, límite de pesca diario 5 peces. **Lucioperca canadiense** - límite de longitud mínimo 15 pulgadas, límite de pesca diario 5 peces. **Saugeye** - límite de longitud

mínimo 15 pulgadas, límite de pesca diario 5 peces. **Wiper** - límite de longitud mínimo 18 pulgadas, límite de pesca diario 2 peces.

Alerta AIS – Mejillones cebra
(Se prohíbe transportar peces vivos y carnada acuática desde estas aguas)

Embalse Council Grove

3,280 acres, a 1 milla al Norte de Council Grove en la K-177.

Bagre de canal - límite de pesca diario 10 peces. **Bagre piltonte** - límite de pesca diario 5 peces. **Mojarra** - límite de pesca diario 20 peces. **Lobina boca grande** - límite de longitud mínimo 15 pulgadas, límite de pesca diario 5 peces. **Lobina moteada** - límite de longitud mínimo 15 pulgadas, límite de pesca diario 5 peces. **Lucioperca** - límite de longitud mínimo 15 pulgadas, límite de pesca diario 5 peces. **Saugeye** - límite de longitud mínimo 15 pulgadas, límite de pesca diario 5 peces. **Wiper** - límite de longitud mínimo 18 pulgadas, límite de pesca diario 2 peces.

Alerta AIS – Mejillones cebra
(Se prohíbe transportar peces vivos y carnada acuática desde estas aguas)

Embalse El Dorado

8,000 acres, a 3 millas al Este, 2 millas al Norte de El Dorado.

Bagre azul - intervalo de límite de longitud de 25 a 35 pulgadas, límite de pesca diario 5 peces con no más de dos peces de 35 pulgadas o más largo. **Bagre de canal** - límite de pesca diario 10 peces. **Bagre piltonte** - límite de pesca diario 5 peces. **Mojarra** - límite de pesca diario 20 peces. **Lobina boca grande** - límite de longitud mínimo 15 pulgadas, límite de pesca diario 5 peces. **Lobina boca pequeña** - límite de longitud mínimo 15 pulgadas, límite de pesca diario 5 peces. **Lobina moteada** - límite de longitud mínimo 15 pulgadas, límite de pesca diario 5 peces. **Lucioperca** - límite de longitud mínimo 21 pulgadas, límite de pesca diario 2 peces. **Wiper** - límite de longitud mínimo 21 pulgadas, límite de pesca diario 2 peces. **Trucha arcoiris** - límite de pesca diario 5 peces.

Alerta AIS – Morone americana y mejillones cebra
(Se prohíbe transportar peces vivos y carnada acuática desde estas aguas)

Embalse Elk City

4,450 acres, a 4 millas al Noroeste de Independence.

Bagre azul - límite de longitud mínimo 35 pulgadas, límite de pesca diario 5 peces. **Bagre de canal** - límite de pesca diario 10 peces. **Bagre piltonte** - límite de pesca diario 5 peces. **Mojarra** - límite de pesca diario 50 peces. **Lobina boca grande** - límite de longitud mínimo 15 pulgadas, límite de pesca diario 5 peces. **Saugeye** - límite de longitud mínimo 15 pulgadas, límite de pesca diario 5 peces.

Embalse Fall River

2,500 acres, a 56 millas al Este de Wichita en la US-400.

Bagre de canal - límite de pesca diario 10 peces. **Bagre piltonte** - límite de pesca diario 5 peces. **Mojarra** - límite de pesca diario 50 peces. **Lobina boca grande** - límite de longitud mínimo 15 pulgadas, límite de pesca diario 5 peces. **Lobina moteada** - límite de longitud mínimo 15 pulgadas, límite de pesca diario 5 peces.

Embalse Glen Elder

12,586 acres, a 12 millas al Oeste de Beloit en la US-24.

Bagre azul - límite de longitud mínimo 35 pulgadas, límite de pesca diario 5 peces. **Bagre de canal** - límite de pesca diario 10 peces. **Bagre piltonte** - límite de pesca diario 5 peces. **Mojarra** - límite de longitud mínimo 10 pulgadas, límite de pesca diario 20 peces. **Lobina boca grande** - límite de longitud mínimo 18 pulgadas, límite de pesca diario 5 peces. **Lobina boca pequeña** - límite de longitud mínimo 21 pulgadas, límite de pesca diario 5 peces. **Lobina moteada** - límite de longitud mínimo 15 pulgadas, límite de pesca diario 5 peces. **Lucioperca** - límite de longitud mínimo 18 pulgadas, límite de pesca diario 5 peces. **Wiper** - límite de pesca diario 2 peces. **Lobina rayada** - límite de pesca diario 2 peces. **Trucha arcoiris** - límite de pesca diario 5 peces.

Alerta AIS – Mejillones cebra
(Se prohíbe transportar peces vivos y carnada acuática desde estas aguas)

Embalse Hillsdale

4,580 acres, a 3 millas al Noroeste de Paola.

Bagre de canal - límite de pesca diario 10 peces. **Bagre piltonte** - límite de pesca diario 5 peces. **Mojarra** - límite de longitud mínimo 10 pulgadas, límite de pesca diario 20 peces. **Lobina boca grande** - límite de longitud mínimo 18 pulgadas, límite de pesca diario 5 peces. **Lucioperca** - límite de longitud mínimo 18 pulgadas, límite de pesca diario 5 peces.

Alerta AIS – Mejillones cebra
(Se prohíbe transportar peces vivos y carnada acuática desde estas aguas)

Embalse John Redmond

9,400 acres, a 2.5 millas al Norte de Burlington en la US-75.

Bagre azul - límite de longitud mínimo 35 pulgadas, límite de pesca diario 5 peces. **Bagre de canal** - límite de pesca diario 10 peces. **Bagre piltonte** - límite de pesca diario 5 peces. **Mojarra** - límite de pesca diario 50 peces. **Lobina boca grande** - límite de longitud mínimo 15 pulgadas, límite de pesca diario 5 peces. **Lucioperca** - límite de longitud mínimo 15 pulgadas, límite de pesca diario 5 peces. **Saugeye** - límite de longitud mínimo 15 pulgadas, límite de pesca diario 5 peces. **Wiper** - límite de pesca diario 2 peces.

Alerta AIS – Mejillones cebra
(Se prohíbe transportar peces vivos y carnada acuática desde estas aguas)

Los límites de pesca para especies similares, incluyendo la lobina de boca grande, lobina de boca pequeña, y lobina moteada; o lucioperca, lucioperca canadiense y saugeye; aplican a una sola especie o una combinación. Por ejemplo, en el embalse Kanopolis, un pescador puede quedarse con 5 luciopercas O tres luciopercas y dos saugeye O cualquier otra combinación de los dos. Bagre azul y bagre de canal ahora tienen límites de pesca diferentes. Un bagre azul se identifica por tener 30 o más rayas en la aleta anal. Un bagre de canal tiene menos de 30 rayas en la aleta anal.

LUGARES, LONGITUD Y LÍMITES DE PESCA

EMBALSES (QUE CONTINÚA)

Embalse Kanopolis

3,550 acres, a 33 millas al Suroeste de Salina en la K-149 y K-141.

Bagre azul - límite de longitud mínimo 35 pulgadas, límite de pesca diario 5 peces.
Bagre de canal - límite de pesca diario 10 peces. **Bagre piltonte** - límite de pesca diario 5 peces. **Mojarra** - límite de pesca diario 20 peces. **Lobina boca grande** - límite de longitud mínimo 15 pulgadas, límite de pesca diario 5 peces. **Lucioperca** - límite de longitud mínimo 18 pulgadas, límite de pesca diario 5 peces. **Saugeye** - límite de longitud mínimo 18 pulgadas, límite de pesca diario 5 peces. **Wiper** - límite de pesca diario 2 peces. **Trucha arcoíris** - límite de pesca diario 5 peces.

Alerta AIS – Mejillones cebra
(Se prohíbe transportar peces vivos y carnada acuática desde estas aguas)

Keith Sebelius (Norton)

2,300 acres, a 3 millas al Suroeste de Norton saliendo de la US-36.

Bagre de canal - límite de pesca diario 10 peces. **Bagre piltonte** - límite de pesca diario 5 peces. **Mojarra** - límite de pesca diario 50 peces. **Lobina boca grande** - límite de longitud mínimo 15 pulgadas, límite de pesca diario 5 peces. **Lobina moteada** - límite de longitud mínimo 15 pulgadas, límite de pesca diario 5 peces. **Lucioperca** - límite de longitud mínimo 18 pulgadas, límite de pesca diario 5 peces. **Saugeye** - límite de longitud mínimo 18 pulgadas, límite de pesca diario 5 peces. **Wiper** - límite de pesca diario 5 peces.

Embalse Kirwin

5,000 acres, a 15 millas al Sureste de Phillipsburg en la K-9

Bagre de canal - límite de pesca diario 10 peces. **Bagre piltonte** - límite de pesca diario 5 peces. **Mojarra** - límite de pesca diario 50 peces. **Lobina boca grande** - límite de longitud mínimo 15 pulgadas, límite de pesca diario 5 peces. **Lucioperca** - límite de longitud mínimo 15 pulgadas, límite de pesca diario 5 peces. **Wiper** - límite de pesca diario 5 peces.

Embalse La Cygne

2,600 acres, a 5 millas al Este de La Cygne

Bagre azul - límite de pesca diario 5 peces. **Bagre de canal** - límite de pesca diario 10 peces. **Bagre piltonte** - límite de pesca diario 5 peces. **Mojarra** - límite de pesca diario 50 peces. **Lobina boca grande** - límite de longitud mínimo 18 pulgadas, límite de pesca diario 5 peces. **Lobina boca pequeña** - límite de longitud mínimo 18 pulgadas, límite de pesca diario 5 peces. **Wiper** - límite de longitud mínimo 18 pulgadas, límite de pesca diario 2 peces. **Lobina rayada** - límite de longitud mínimo 18 pulgadas, límite de pesca diario 2 peces.

Embalse Lovewell

2,986 acres, a 4 millas al Este, 10 millas al Norte de Mankato en la US-14.

Bagre azul - límite de longitud mínimo 35 pulgadas, límite de pesca diario 5 peces. **Bagre de canal** - límite de pesca diario 10 peces. **Bagre piltonte** - límite de pesca diario 5 peces. **Mojarra** - límite de longitud mínimo 10 pulgadas, límite de pesca diario 20 peces. **Lobina boca grande** - límite de longitud mínimo 15 pulgadas, límite de pesca diario 5 peces. **Lucioperca** - límite de longitud mínimo 18 pulgadas, límite de pesca diario 5 peces. **Wiper** - límite de pesca diario 2 peces.

Embalse Marion

6,160 acres, a 4 millas al Noroeste de Marion saliendo de la US-56.

Bagre de canal - límite de pesca diario 10 peces. **Bagre piltonte** - límite de pesca diario 5 peces. **Lobina boca grande** - límite de longitud mínimo 18 pulgadas, límite de pesca diario 5 peces. **Lucioperca** - límite de longitud mínimo 18 pulgadas, límite de pesca diario 3 peces. No más de un pez de 21 pulgadas o más. **Wiper** - límite de pesca diario 5 peces. **Mojarra** - límite de pesca diario 20 peces.

Alerta AIS – Mejillones cebra
(Se prohíbe transportar peces vivos y carnada acuática desde estas aguas)

Embalse Melvern

7,000 acres, a 35 millas al Sur de Topeka en la US-75.

Bagre azul - límite de longitud mínimo 35 pulgadas, límite de pesca diario 5 peces. **Bagre de canal** - límite de pesca diario 10 peces. **Bagre piltonte** - límite de pesca diario 5 peces. **Mojarra** - límite de longitud mínimo 10 pulgadas, límite de pesca diario 20 peces. **Lobina boca grande** - límite de longitud mínimo 18 pulgadas, límite de pesca diario 5 peces. **Lobina boca pequeña** - límite de longitud mínimo 18 pulgadas, límite de pesca diario 5 peces. **Lobina moteada** - límite de longitud mínimo 18 pulgadas, límite de pesca diario 5 peces. **Lucioperca** - límite de longitud mínimo 18 pulgadas, límite de pesca diario 5 peces. **Lucioperca canadiense** - límite de longitud mínimo 18 pulgadas, límite de pesca diario 5 peces. **Saugeye** - límite de longitud mínimo 18 pulgadas, límite de pesca diario 5 peces.

Alerta AIS – Mejillones cebra
(Se prohíbe transportar peces vivos y carnada acuática desde estas aguas)

Embalse Milford

16,020 acres, a 5 millas al Noroeste de Junction City en la US-77.

Bagre azul - intervalo de límite de longitud de 25 a 40 pulgadas, límite de pesca diario 5 peces, puede incluir solamente un pez de 40 pulgadas o más largo. **Bagre de canal** - límite de pesca diario 10 peces. **Bagre piltonte** - límite de pesca diario 5 peces. **Mojarra** - límite de pesca diario 50 peces. **Lobina boca grande** - límite de longitud mínimo 15 pulgadas, límite de pesca diario 5 peces.

Lobina boca pequeña - límite de longitud mínimo 15 pulgadas, límite de pesca diario 5 peces. **Lobina moteada** - límite de longitud mínimo 15 pulgadas, límite de pesca diario 5 peces. **Lucioperca** - límite de longitud mínimo 21 pulgadas, límite de pesca diario 2 peces. **Wiper** - límite de pesca diario 5 peces.

Alerta AIS – Mejillones cebra
(Se prohíbe transportar peces vivos y carnada acuática desde estas aguas)

Embalse Perry

11,600 acres, a 18 millas al Noreste de Topeka en la US-24.

Bagre azul - límite de longitud mínimo 35 pulgadas, límite de pesca diario 5 peces. **Bagre de canal** - límite de pesca diario 10 peces. **Bagre piltonte** - límite de pesca diario 5 peces. **Mojarra** - límite de longitud mínimo 10 pulgadas, límite de pesca diario 20 peces. **Lobina boca grande** - límite de longitud mínimo 18 pulgadas, límite de pesca diario 5 peces. **Lobina boca pequeña** - límite de longitud mínimo 18 pulgadas, límite de pesca diario 5 peces. **Lucioperca** - límite de longitud mínimo 18 pulgadas, límite de pesca diario 5 peces. **Saugeye** - límite de longitud mínimo 18 pulgadas, límite de pesca diario 5 peces. **Lucioperca canadiense** - límite de longitud mínimo 18 pulgadas, límite de pesca diario 5 peces.

Alerta AIS – Mejillones cebra
(Se prohíbe transportar peces vivos y carnada acuática desde estas aguas)

Embalse Pomona

4,000 acres, a 25 millas al Sur de Topeka en la US-75.

Bagre de canal - límite de pesca diario 10 peces. **Bagre azul** - límite de pesca diario 5 peces. **Bagre piltonte** - límite de pesca diario 5 peces. **Mojarra** - límite de pesca diario 50 peces. **Lobina boca grande** - límite de longitud mínimo 15 pulgadas, límite de pesca diario 5 peces. **Lucioperca** - límite de longitud mínimo 18 pulgadas, límite de pesca diario 5 peces. **Saugeye** - límite de longitud mínimo 18 pulgadas, límite de pesca diario 5 peces. **Wiper** - límite de longitud mínimo 18 pulgadas, límite de pesca diario 2 peces.

Alerta AIS – Mejillones cebra
(Se prohíbe transportar peces vivos y carnada acuática desde estas aguas)

Embalse Toronto

2,800 acres, a 15 millas al Oeste de Yates Center en la US-54.

Bagre de canal - límite de pesca diario 10 peces. **Bagre piltonte** - límite de pesca diario 5 peces. **Mojarra** - límite de pesca diario 50 peces. **Lobina boca grande** - límite de longitud mínimo 15 pulgadas, límite de pesca diario 5 peces. **Lobina moteada** - límite de longitud mínimo 15 pulgadas, límite de pesca diario 5 peces.

Los límites de pesca para especies similares, incluyendo la lobina de boca grande, lobina de boca pequeña, y lobina moteada; o lucioperca, lucioperca canadiense y saugeye; aplican a una sola especie o una combinación. Por ejemplo, en el embalse Kanopolis, un pescador puede quedarse con 5 luciopercas O tres luciopercas y dos saugeye O cualquier otra combinación de los dos. Bagre azul y bagre de canal ahora tienen límites de pesca diferentes. Un bagre azul se identifica por tener 30 o más rayas en la aleta anal. Un bagre de canal tiene menos de 30 rayas en la aleta anal.

LUGARES, LONGITUD Y LÍMITES DE PESCA

EMBALSES (QUE CONTINÚA)

Embalse Tuttle Creek

10,900 acres, a 6 millas al Norte de Manhattan en la K-13.

Bagre azul - límite de pesca diario 10 peces. No más de un pez de 30 pulgadas o más.

Bagre de canal - límite de pesca diario 10 peces. **Bagre piltonte** - límite de pesca diario 5 peces. **Mojarra** - límite de pesca diario 50 peces. **Lobina boca grande** - límite de longitud mínimo 18 pulgadas, límite de pesca diario 5 peces. **Saugeye** - límite de longitud mínimo 15 pulgadas, límite de pesca diario 5 peces.

Alerta AIS – Mejillones cebra
(Se prohíbe transportar peces vivos y carnada acuática desde estas aguas)

Embalse Webster

3,780 acres, a 8 millas al Oeste de Stockton saliendo de la US-24.

Bagre de canal - límite de pesca diario 10 peces. **Bagre piltonte** - límite de pesca diario 5 peces. **Mojarra** - límite de pesca diario 50 peces. **Lobina boca grande** - límite de longitud mínimo 15 pulgadas, límite de pesca diario 5 peces. **Lobina boca pequeña** - límite de longitud mínimo 15 pulgadas, límite de pesca diario 5 peces. **Lucioperca** - límite de longitud mínimo 15 pulgadas, límite de pesca diario 5 peces. **Wiper** - límite de pesca diario 5 peces. **Trucha arcoiris** - límite de pesca diario 5 peces.

Embalse Wilson

9,040 acres, a 8 millas al Norte en la K-232 desde la salida 206 de la I-70 en Wilson.

Bagre azul - intervalo de límite de longitud de 32 a 40 pulgadas, límite de pesca diario 2 peces; 40 pulgadas o más largo, límite de pesca diario 1 pez. **Bagre de canal** - límite de pesca diario 10 peces. **Bagre piltonte** - límite de pesca diario 5 peces. **Mojarra** - límite de pesca diario 50 peces. **Lobina boca grande** - límite de longitud mínimo 15 pulgadas, límite de pesca diario 5 peces. **Lobina boca pequeña** - límite de longitud mínimo 15 pulgadas, límite de pesca diario 5 peces. **Lobina moteada** - límite de longitud mínimo 15 pulgadas, límite de pesca diario 5 peces. **Lucioperca** - límite de longitud mínimo 15 pulgadas, límite de pesca diario 5 peces. **Lobina rayada** - límite de pesca diario 2 peces.

Alerta AIS – Morone americana y mejillones cebra
(Se prohíbe transportar peces vivos y carnada acuática desde estas aguas)

LAGOS DE PESCA ESTATALES

Atchison SFL (Lago de pesca estatal)

66 acres, a 2 millas al Norte, 2 millas al Oeste de Atchison.

Bagre de canal - límite de longitud mínimo 15 pulgadas, límite de pesca diario 2 peces. **Bagre piltonte** - límite de pesca diario 5 peces. **Mojarra** - límite de pesca diario 20 peces. **Lobina boca grande** - límite de longitud mínimo 18 pulgadas, límite de pesca diario 2 peces. **Lobina boca pequeña** - límite de longitud mínimo 18 pulgadas, límite de pesca diario 2 peces. **Lucioperca** - límite de longitud mínimo 15 pulgadas, límite de pesca diario 5 peces.

Barber SFL Inferior

51 acres, a .25 millas al Norte de Medicine Lodge.

Bagre de canal - límite de pesca diario 5 peces. **Mojarra** - límite de pesca diario 50 peces. **Lobina boca grande** - límite de longitud mínimo 15 pulgadas, límite de pesca diario 5 peces. **Lucioperca** - límite de longitud mínimo 15 pulgadas, límite de pesca diario 5 peces.

Barber SFL Superior (se seca de vez en cuando)

26 acres, a .25 millas al Norte de Medicine Lodge.

Bagre de canal - límite de pesca diario 5 peces. **Mojarra** - límite de pesca diario 50 peces. **Lobina boca grande** - límite de longitud mínimo 15 pulgadas, límite de pesca diario 5 peces.

Área de vida silvestre Big Hill

14 acres, a 6 millas al Este de Cherryvale

Bagre de canal - límite de pesca diario 10 peces. **Bagre piltonte** - límite de pesca diario 5 peces. **Mojarra** - límite de pesca diario 50 peces. **Lobina boca grande** - límite de longitud mínimo 21 pulgadas, límite de pesca diario 5 peces.

Black Kettle SFL

8 acres, a 2 millas al Norte, .5 millas al Este de Moundridge.

Bagre de canal - límite de longitud mínimo 15 pulgadas, límite de pesca diario 5 peces. **Bagre piltonte** - límite de pesca diario 5 peces. **Mojarra** - límite de pesca diario 50 peces. **Lobina boca grande** - límite de longitud mínimo 18 pulgadas, límite de pesca diario 5 peces.

Bourbon SFL

103 acres, a 4 millas al Este de Elsmore.

Bagre de canal - límite de longitud mínimo 15 pulgadas, límite de pesca diario 2 peces. **Mojarra** - límite de pesca diario 50 peces. **Lobina boca grande** - límite de longitud mínimo 15 pulgadas, límite de pesca diario 5

peces. **Lobina moteada** - límite de longitud mínimo 15 pulgadas, límite de pesca diario 5 peces. **Lucioperca** - límite de longitud mínimo 18 pulgadas, límite de pesca diario 2 peces. **Saugeye** - límite de longitud mínimo 18 pulgadas, límite de pesca diario 2 peces.

Brown SFL

62 acres, a 8 millas al Este, 1 milla al Norte de Hiawatha.

Bagre de canal - límite de longitud mínimo 15 pulgadas, límite de pesca diario 2 peces. **Bagre piltonte** - límite de pesca diario 5 peces. **Mojarra** - límite de pesca diario 20 peces. **Lobina boca grande** - límite de longitud mínimo 18 pulgadas, límite de pesca diario 2 peces. **Lucioperca** - límite de longitud mínimo 15 pulgadas, límite de pesca diario 5 peces.

Lago de herradura Browning

100 acres, .5 millas al Oeste, .5 millas al Norte de Elwood.

Para ver las regulaciones completas en el Lago de Herradura Browning y las aguas limítrofes del Río Misouri véase la [página 16](#). **Alerta AIS – Carpa asiática, Morone americana**
(Se prohíbe transportar peces vivos y carnada acuática desde estas aguas)

Butler SFL

124 acres, a 3 millas al Oeste, 1 milla al Norte de Latham.

Bagre de canal - límite de longitud mínimo 15 pulgadas, límite de pesca diario 2 peces. **Bagre piltonte** - límite de pesca diario 5 peces. **Mojarra** - límite de pesca diario 50 peces. **Lobina boca grande** - límite de longitud mínimo 15 pulgadas, límite de pesca diario 5 peces. **Lucioperca** - límite de longitud mínimo 15 pulgadas, límite de pesca diario 5 peces.

Chase SFL

109 acres, 2.5 millas al Oeste de Cottonwood Falls.

Bagre de canal - límite de longitud mínimo 15 pulgadas, límite de pesca diario 5 peces. **Bagre piltonte** - límite de pesca diario 5 peces. **Mojarra** - límite de pesca diario 50 peces. **Lobina boca grande** - intervalo de límite de longitud de 13 a 18 pulgadas, límite de pesca diario 5 peces. **Lobina boca pequeña** - límite de longitud mínimo 15 pulgadas, límite de pesca diario 5 peces. **Lobina moteada** - límite de longitud mínimo 15 pulgadas, límite de pesca diario 5 peces. **Lucioperca** - límite de longitud mínimo 18 pulgadas, límite de pesca diario 5 peces. **Saugeye** - límite de longitud mínimo 18 pulgadas, límite de pesca diario 5 peces.

Alerta AIS – Mejillones cebra
(Se prohíbe transportar peces vivos y carnada acuática desde estas aguas)

Los límites de pesca para especies similares, incluyendo la lobina de boca grande, lobina de boca pequeña, y lobina moteada; o lucioperca, lucioperca canadiense y saugeye; aplican a una sola especie o una combinación. Por ejemplo, en el embalse Kanopolis, un pescador puede quedarse con 5 luciopercas O tres luciopercas y dos saugeye O cualquier otra combinación de los dos. Bagre azul y bagre de canal ahora tienen límites de pesca diferentes. Un bagre azul se identifica por tener 30 o más rayas en la aleta anal. Un bagre de canal tiene menos de 30 rayas en la aleta anal.

LUGARES, LÍMITES DE PESCA DIARIO Y LONGITUD

LAGOS DE PESCA ESTATALES (QUE CONTINÚA)

Clark SFL

300 acres, a 8.5 millas al Sur, 1 milla al Oeste de Kingsdown.

Bagre de canal - límite de pesca diario 5 peces. **Bagre piltonte** - límite de pesca diario 5 peces. **Mojarra** - límite de pesca diario 50 peces. **Lobina boca grande** - límite de longitud mínimo 15 pulgadas, límite de pesca diario 5 peces. **Lucioperca** - límite de longitud mínimo 15 pulgadas, límite de pesca diario 5 peces.

Alerta AIS – Milhojas acuática euroasiática

Parque Estatal de Clinton – Lago Henry

3 acres, a .25 millas al Sur del taller de mantenimiento del Parque Estatal Clinton.

Bagre de canal - límite de pesca diario 2 peces. **Mojarra** - límite de pesca diario 50 peces. **Lobina boca grande** - límite de longitud mínimo 18 pulgadas, límite de pesca diario 5 peces. **Trucha arcoíris** - límite de pesca diario 5 peces.

Parque Estatal de Clinton – Estanque del área de picnic

.5 acres, a .5 millas al Oeste, .25 millas al Sur de la Oficina del Parque Estatal de Clinton.

Bagre de canal - límite de pesca diario 2 peces. **Mojarra** - límite de pesca diario 50 peces. **Lobina boca grande** - límite de longitud mínimo 18 pulgadas, límite de pesca diario 5 peces.

Concannon SFL (se seca de vez en cuando)

50 acres, a 15 millas al Noreste de Garden City

Bagre de canal - límite de pesca diario 5 peces.

Cowley SFL

84 acres, a 13 millas al Este de Arkansas City en la US-166.

Bagre de canal - límite de longitud mínimo 15 pulgadas, límite de pesca diario 5 peces. **Bagre piltonte** - límite de pesca diario 5 peces. **Mojarra** - límite de pesca diario 50 peces. **Lobina boca grande** - límite de longitud mínimo 15 pulgadas, límite de pesca diario 5 peces. **Lucioperca** - límite de longitud mínimo 15 pulgadas, límite de pesca diario 5 peces.

Alerta AIS – Milhojas acuática euroasiática

Crawford SFL

150 acres, a 9 millas al Norte, 1 milla al Este de Girard.

Bagre de canal - límite de longitud mínimo 15 pulgadas, límite de pesca diario 5 peces. **Bagre piltonte** - límite de pesca diario 5 peces. **Mojarra** - límite de pesca diario 50 peces. **Lobina boca grande** - límite de longitud mínimo 15 pulgadas, límite de pesca

diario 5 peces. **Lobina moteada** - límite de longitud mínimo 15 pulgadas, límite de pesca diario 5 peces. **Lucioperca** - límite de longitud mínimo 18 pulgadas, límite de pesca diario 2 peces. **Saugeye** - límite de longitud mínimo 18 pulgadas, límite de pesca diario 2 peces. **Wiper** - límite de longitud mínimo 18 pulgadas, límite de pesca diario 2 peces.

Douglas SFL

180 acres, a .5 millas al Norte, 1 milla al Este de Baldwin.

Bagre de canal - límite de longitud mínimo 15 pulgadas, límite de pesca diario 5 peces. **Bagre piltonte** - límite de pesca diario 5 peces. **Mojarra** - límite de pesca diario 50 peces. **Lobina boca grande** - intervalo de límite de longitud de 13 a 18 pulgadas, límite de pesca diario 5 peces. **Saugeye** - límite de longitud mínimo 18 pulgadas, límite de pesca diario 2 peces.

Parque Estatal Fall River - Estanque para niños

1 acre, Parque Estatal Fall River.

Estanque para jóvenes/mentoreo: Los adultos de 18 años o más con licencias de pescar pueden pescar en las aguas designadas para jóvenes/mentoreo solamente si vienen acompañados de una persona menor de 18 años que está pescando activamente.

Bagre de canal - límite de longitud mínimo 15 pulgadas, límite de pesca diario 2 peces. **Lobina boca grande** - límite de longitud mínimo 18 pulgadas, límite de pesca diario 2 peces.

Ford SFL (se seca de vez en cuando)

48 acres, a 3 millas al Norte, 5 millas al Este de Dodge City.

Bagre de canal - límite de pesca diario 5 peces. **Mojarra** - límite de pesca diario 50 peces. **Lobina boca grande** - límite de longitud mínimo 15 pulgadas, límite de pesca diario 5 peces.

Geary SFL

97 acres, a 8.5 millas al Sur, 2 millas al Oeste de Junction City.

Bagre de canal - límite de pesca diario 5 peces. **Bagre piltonte** - límite de pesca diario 5 peces. **Mojarra** - límite de pesca diario 50 peces. **Lobina boca grande** - límite de longitud mínimo 15 pulgadas, límite de pesca diario 5 peces. **Lobina boca pequeña** - límite de longitud mínimo 15 pulgadas, límite de pesca diario 5 peces. **Saugeye** - límite de longitud mínimo 18 pulgadas, límite de pesca diario 5 peces.

Alerta AIS – Mejillones cebra (Se prohíbe transportar peces vivos y carnada acuática desde estas aguas)

Estanque del Parque Estatal Glen Elder

5 acres

Bagre de canal - límite de pesca diario 10 peces. **Lobina boca grande** - límite de

longitud mínimo 18 pulgadas, límite de pesca diario 5 peces. **Lucioperca** - límite de longitud mínimo 18 pulgadas, límite de pesca diario 5 peces. **Trucha arcoíris** - límite de pesca diario 5 peces.

Goodman SFL (se seca de vez en cuando)

40 acres, a 5 millas al Sur, 2.5 millas al Este de Ness City.

Bagre de canal - límite de pesca diario 5 peces. **Mojarra** - límite de pesca diario 50 peces. **Lobina boca grande** - intervalo de límite de longitud de 13 a 18 pulgadas, límite de pesca diario 5 peces.

Área de vida silvestre Grand Osage

54 acres, al Este de Parsons

Acceso limitado (620) 432-5053

Bagre de canal - límite de longitud mínimo 15 pulgadas, límite de pesca diario 2 peces. **Lobina boca grande** - intervalo de longitud de 13 a 18 pulgadas, límite de pesca diario 5 peces.

Hain SFL (se seca de vez en cuando)

53 acres, a 5 millas al Oeste de Spearville.

Bagre de canal - límite de pesca diario 5 peces. **Lobina boca grande** - límite de longitud mínimo 15 pulgadas, límite de pesca diario 5 peces.

Hodgeman SFL (se seca de vez en cuando)

87 acres, a 4 millas al Este, 2 millas al Sur de Jetmore.

Bagre de canal - límite de pesca diario 5 peces. **Lobina boca grande** - límite de longitud mínimo 15 pulgadas, límite de pesca diario 5 peces.

Jeffrey Energy Center (Acceso limitado)

125 y 450 acres, a 5 millas al Norte, 3 millas al Oeste de St. Mary's.

Bagre de canal - límite de pesca diario 5 peces. **Bagre piltonte** - límite de pesca diario 5 peces. **Mojarra** - límite de pesca diario 50 peces. **Lobina boca grande** - límite de longitud mínimo 15 pulgadas, límite de pesca diario 5 peces. **Lobina boca pequeña** - límite de longitud mínimo 15 pulgadas, límite de pesca diario 5 peces. **Lucioperca canadiense** - límite de longitud mínimo 15 pulgadas, límite de pesca diario 2 peces. **Lucioperca** - límite de longitud mínimo 15 pulgadas, límite de pesca diario 2 peces. **Wiper** - límite de pesca diario 2 peces.

Alerta AIS – Mejillones cebra (Se prohíbe transportar peces vivos y carnada acuática desde estas aguas)

Jewell SFL

57 acres, a 6 millas al Sur, 2 millas al Oeste de Mankato.

Bagre de canal - límite de longitud mínimo 15 pulgadas, límite de pesca diario 5 peces. **Mojarra** - límite de pesca diario 50 peces.

Los límites de pesca para especies similares, incluyendo la lobina de boca grande, lobina de boca pequeña, y lobina moteada; o lucioperca canadiense y saugeye; aplican a una sola especie o una combinación. Por ejemplo, en el embalse Kanopolis, un pescador puede quedarse con 5 luciopercas O tres luciopercas y dos saugeye O cualquier otra combinación de los dos. Bagre azul y bagre de canal ahora tienen límites de pesca diferentes. Un bagre azul se identifica por tener 30 o más rayas en la aleta anal. Un bagre de canal tiene menos de 30 rayas en la aleta anal.

LUGARES, LÍMITES DE PESCA DIARIO Y LONGITUD

Lobina boca grande - límite de longitud mínimo 18 pulgadas, límite de pesca diario 5 peces. **Lucioperca** - límite de longitud mínimo 15 pulgadas, límite de pesca diario 5 peces. **Saugeye** - límite de longitud mínimo 15 pulgadas, límite de pesca diario 5 peces. **Mojarra oreja azul, mojarra oreja roja, green sunfish - Lepomis cyanellus y sus híbridos** - intervalo de límite de longitud de 6 a 9 pulgadas, límite de pesca diario 5 para los peces más largos de 9 pulgadas, no hay límite de peces menos de 6 pulgadas.

Estanque del Parque Estatal de Kanopolis

2 acres, a 33 millas al Suroeste de Salina en la K-149 y K-141

Estanque para jóvenes/mentoreo: Los adultos de 18 años o más con licencias de pescar pueden pescar en las aguas designadas para jóvenes/mentoreo solamente si vienen acompañados de una persona menor de 18 años que está pescando activamente.

Bagre de canal - límite de pesca diario 2 peces. **Mojarra** - límite de pesca diario 50 peces. **Lobina boca grande** - límite de longitud mínimo 18 pulgadas, límite de pesca diario 2 peces. **Wiper** - límite de pesca diario 2 peces.

Kingman SFL

144 acres, a 7 millas al Oeste de Kingman. **Bagre de canal** - límite de longitud mínimo 15 pulgadas, límite de pesca diario 2 peces. **Bagre piltonte** - límite de pesca diario 5 peces. **Mojarra** - límite de pesca diario 50 peces. **Lobina boca grande** - límite de longitud mínimo 18 pulgadas, límite de pesca diario 5 peces. **Lucio europeo** - límite de longitud mínimo 30 pulgadas, límite de pesca diario 2 peces.

Alerta AIS – Milhojas acuática euroasiática

Kiowa SFL

21 acres, Rincón Noroeste de Greensburg. **Bagre de canal** - límite de pesca diario 5 peces. **Bagre piltonte** - límite de pesca diario 5 peces. **Mojarra** - límite de pesca diario 50 peces. **Lobina boca grande** - límite de longitud mínimo 15 pulgadas, límite de pesca diario 5 peces. **Wiper** - límite de longitud mínimo 18 pulgadas, límite de pesca diario 2 peces.

Leavenworth SFL

160 acres, a 3 millas al Oeste, 1 milla al Norte de Tonganoxie. **Bagre de canal** - límite de longitud mínimo 15 pulgadas, límite de pesca diario 2 peces. **Bagre piltonte** - límite de pesca diario 5 peces. **Mojarra** - límite de pesca diario 50 peces. **Lobina boca grande** - límite de longitud mínimo 15 pulgadas, límite de pesca diario 5 peces. **Lobina boca pequeña** - límite de longitud mínimo 18 pulgadas, límite de pesca diario 2 peces. **Lucioperca** - límite de longitud mínimo 15 pulgadas, límite de pesca diario 5 peces. **Wiper** - límite de longitud mínimo 18 pulgadas, límite de pesca diario 5 peces.

Logan SFL

(se seca de vez en cuando)
60 acres, a 2 millas al Norte, 2 millas al Oeste de Russell Springs.

Bagre de canal - límite de pesca diario 5 peces. **Lobina boca grande** - límite de longitud mínimo 15 pulgadas, límite de pesca diario 5 peces.

Lyon SFL

135 acres, a 12.5 millas al Norte de Emporia en la K-99, 1.8 millas al Este en la Calle 270 **Bagre de canal** - límite de longitud mínimo 15 pulgadas, límite de pesca diario 5 peces.

Mojarra - límite de pesca diario 50 peces. **Lobina boca grande** - intervalo de límite de longitud de 13 a 18 pulgadas, límite de pesca diario 5 peces. **Saugeye** - límite de longitud mínimo 18 pulgadas, límite de pesca diario 5 peces. **Lucio europeo** - límite de longitud mínimo 30 pulgadas, límite de pesca diario 2 peces. **Wiper** - límite de pesca diario 2 peces. **Lucioperca** - límite de longitud mínimo 18 pulgadas, límite de pesca diario 5 peces.

Alerta AIS – Mejillones cebra (Se prohíbe transportar peces vivos y carnada acuática desde estas aguas)

Área de Vida Silvestre Marais des Cygnes

1,967 acres, a 7 millas al Norte de Pleasanton en la US-69.

Bagre de canal - límite de pesca diario 10 peces. **Bagre piltonte** - límite de pesca diario 5 peces. **Mojarra** - límite de pesca diario 50 peces. **Lobina boca grande** - límite de longitud mínimo 15 pulgadas, límite de pesca diario 5 peces.

McPherson SFL

46 acres, a 6 millas al Norte, 2.5 millas al Oeste de Canton. **Bagre de canal** - límite de longitud mínimo 15 pulgadas, límite de pesca diario 2 peces. **Bagre piltonte** - límite de pesca diario 5 peces. **Mojarra** - límite de pesca diario 50 peces. **Lobina boca grande** - intervalo de límite de longitud de 13 a 18 pulgadas, límite de pesca diario 5 peces. **Saugeye** - límite de longitud mínimo 21 pulgadas, límite de pesca diario 2 peces.

Alerta AIS – Rusty crayfish (Faxonius rusticus) (Se prohíbe transportar peces vivos y carnada acuática desde estas aguas)

Meade SFL

80 acres, a 8 millas al Sur, 5 millas al Oeste de Meade en la K-23 **Bagre de canal** - límite de pesca diario 5 peces. **Bagre piltonte** - límite de pesca diario 5 peces. **Mojarra** - límite de pesca diario 50 peces. **Lobina boca grande** - intervalo de límite de longitud de 13 a 18 pulgadas, límite de pesca diario 5 peces. **Trucha arcoiris** - límite de pesca diario 5 peces. **Saugeye** - límite de longitud mínimo 18 pulgadas, límite de pesca diario 2 peces.

Estanque del Río Melvern

90 acres, a 35 millas al Sur de Topeka en la US-75

Bagre de canal - límite de longitud mínimo 15 pulgadas, límite de pesca diario 2 peces. **Bagre piltonte** - límite de pesca diario 5 peces. **Mojarra** - límite de longitud mínimo 10 pulgadas, límite de pesca diario 10 peces. **Lobina boca grande** - intervalo de límite de longitud de 13 a 18 pulgadas, límite de pesca diario 2 peces. **Lucioperca** - límite de longitud mínimo 18 pulgadas, límite de pesca diario 2 peces. **Wiper** - límite de longitud mínimo 18 pulgadas, límite de pesca diario 2 peces.

Alerta AIS – Mejillones cebra (Se prohíbe transportar peces vivos y carnada acuática desde estas aguas)

Miami SFL

101 acres, a 8 millas al Este, 5 millas al Sur de Osawatimie.

Bagre de canal - límite de longitud mínimo 15 pulgadas, límite de pesca diario 5 peces. **Bagre piltonte** - límite de pesca diario 5 peces. **Mojarra** - límite de pesca diario 50 peces. **Lobina boca grande** - intervalo de límite de longitud de 13 a 18 pulgadas, límite de pesca diario 5 peces. **Mojarra oreja azul, mojarra oreja roja, green sunfish - Lepomis cyanellus y sus híbridos** - intervalo de límite de longitud de 6 a 9 pulgadas, límite de pesca diario 5 para los peces más largos de 9 pulgadas, no hay límite de peces menos de 6 pulgadas.

Middle Creek SFL

280 acres, a 7 millas al Sur de Louisburg. **Bagre de canal** - límite de longitud mínimo 15 pulgadas, límite de pesca diario 5 peces. **Bagre piltonte** - límite de pesca diario 5 peces. **Mojarra** - límite de pesca diario 50 peces. **Lobina boca grande** - límite de longitud mínimo 18 pulgadas, límite de pesca diario 2 peces. **Saugeye** - límite de longitud mínimo 18 pulgadas, límite de pesca diario 2 peces. **Wiper** - límite de longitud mínimo 18 pulgadas, límite de pesca diario 2 peces.

Criadero de Milford Estanque de almacenamiento de agua (véase anuncio publicado sobre las restricciones sobre el uso)

100 acres, Debajo de la Presa de Milford. **Bagre de canal** - límite de pesca diario 2 peces. **Mojarra** - límite de pesca diario 10 peces. **Lobina boca grande** - límite de longitud mínimo 15 pulgadas, límite de pesca diario 2 peces. **Lobina boca pequeña** - límite de longitud mínimo 15 pulgadas, límite de pesca diario 2 peces. **Lucioperca** - límite de longitud mínimo 15 pulgadas, límite de pesca diario 2 peces. **Saugeye** - límite de longitud mínimo 15 pulgadas, límite de pesca diario 2 peces. **Lucioperca canadiense** - límite de longitud mínimo 15 pulgadas, límite de pesca diario 2 peces. **Wiper** - límite de pesca diario 2 peces.

Los límites de pesca para especies similares, incluyendo la lobina de boca grande, lobina de boca pequeña, y lobina moteada; o lucioperca, lucioperca canadiense y saugeye; aplican a una sola especie o una combinación. Por ejemplo, en el embalse Kanopolis, un pescador puede quedarse con 5 luciopercas O tres luciopercas y dos saugeye O cualquier otra combinación de los dos. Bagre azul y bagre de canal ahora tienen límites de pesca diferentes. Un bagre azul se identifica por tener 30 o más rayas en la aleta anal. Un bagre de canal tiene menos de 30 rayas en la aleta anal.

LUGARES, LÍMITES DE PESCA DIARIO Y LONGITUD

LAGOS DE PESCA ESTATALES (QUE CONTINÚA)

Estanque del Parque Estatal de Milford

2 acres, Parque Estatal de Milford.

Bagre de canal - límite de pesca diario 2 peces.

Área de Vida Silvestre Mined Land

1,500 acres, en los Condados de Crawford, Cherokee y Labette.

Bagre de canal - límite de longitud mínimo 15 pulgadas, límite de pesca diario 5 peces.

Mojarra - límite de pesca diario 50 peces.

Lobina boca grande - intervalo de límite de longitud de 13 a 18 pulgadas, límite de pesca diario 5 peces.

Lobina moteada - límite de longitud mínimo 15 pulgadas, límite de pesca diario 5 peces.

Lucioperca - límite de longitud mínimo 18 pulgadas, límite de pesca diario 2 peces.

Wiper - límite de longitud mínimo 18 pulgadas, límite de pesca diario 2 peces.

Trucha arcoiris - límite de pesca diario 5 peces.

Alerta AIS – Milhojas acuática euroasiática

Montgomery SFL

105 acres, a 3 millas al Sur, 1 milla al Este de Independence.

Bagre de canal - límite de longitud mínimo 15 pulgadas, límite de pesca diario 5 peces.

Mojarra - límite de pesca diario 50 peces.

Lobina boca grande - intervalo de límite de longitud de 13 a 18 pulgadas, límite de pesca diario 5 peces.

Nebo SFL

38 acres, a 7 millas al Este, 1 milla al Sur de Holton.

Bagre de canal - límite de longitud mínimo 15 pulgadas, límite de pesca diario 2 peces.

Bagre piltonte - límite de pesca diario 5 peces.

Mojarra - límite de pesca diario 50 peces.

Lobina boca grande - límite de longitud mínimo 18 pulgadas, límite de pesca diario 2 peces.

Saugeye - límite de longitud mínimo 18 pulgadas, límite de pesca diario 2 peces.

Alerta AIS – Milhojas acuática euroasiática

Nemaha WA

18 acres, a 1 milla al Este, 5 millas al Sur de Seneca

Bagre de canal - límite de pesca diario 10 peces.

Mojarra - límite de pesca diario 50 peces.

Lobina boca grande - límite de longitud mínimo 15 pulgadas, límite de pesca diario 5 peces.

Neosho SFL

92 acres, a 6 millas al Sur, 1 milla al Oeste de St. Paul.

Bagre de canal - límite de longitud mínimo 15 pulgadas, límite de pesca diario 5 peces.

Mojarra - límite de pesca diario 50 peces.

Lobina boca grande - límite de longitud mínimo 18 pulgadas, límite de pesca diario 5 peces.

Área de Vida Silvestre Neosho

800 acres, a 1 milla al Este de St. Paul en la K-57.

Bagre de canal - límite de longitud mínimo 15 pulgadas, límite de pesca diario 5 peces.

Mojarra - límite de pesca diario 50 peces.

Lobina boca grande - límite de longitud mínimo 15 pulgadas, límite de pesca diario 5 peces.

Osage SFL

140 acres, a 2 millas al Sur, .5 millas al Este de Carbondale.

Bagre de canal - límite de longitud mínimo 15 pulgadas, límite de pesca diario 2 peces.

Bagre piltonte - límite de pesca diario 5 peces.

Mojarra - límite de pesca diario 10 peces.

Lobina boca grande - intervalo de límite de longitud de 13 a 18 pulgadas, límite de pesca diario 5 peces.

Lobina boca pequeña - límite de longitud mínimo 18 pulgadas, límite de pesca diario 2 peces.

Lucioperca - límite de longitud mínimo 15 pulgadas, límite de pesca diario 2 peces.

Wiper - límite de longitud mínimo 18 pulgadas, límite de pesca diario 2 peces.

Alerta AIS – Mejillones cebra

(Se prohíbe transportar peces vivos y carnada acuática desde estas aguas)

Alerta AIS – Milhojas acuática euroasiática

Alerta AIS – Milhojas acuática euroasiática

Ottawa SFL

138 acres, a 5 millas al Norte, 1 milla al Este de Bennington.

Bagre de canal - límite de pesca diario 5 peces.

Bagre piltonte - límite de pesca diario 5 peces.

Mojarra - límite de pesca diario 50 peces.

Lobina boca grande - límite de longitud mínimo 15 pulgadas, límite de pesca diario 5 peces.

Saugeye - límite de longitud mínimo 15 pulgadas, límite de pesca diario 5 peces.

Alerta AIS – Milhojas acuática euroasiática

Pottawatomie 1

24 acres, a 5 millas al Norte de Westmoreland.

Bagre de canal - límite de longitud mínimo 15 pulgadas, límite de pesca diario 5 peces.

Bagre piltonte - límite de pesca diario 5 peces.

Mojarra - límite de pesca diario 50 peces.

Lobina boca grande - límite de longitud mínimo 15 pulgadas, límite de pesca diario 5 peces.

Saugeye - límite de longitud mínimo 15 pulgadas, límite de pesca diario 5 peces.

Alerta AIS – Milhojas acuática euroasiática

Pottawatomie 2

75 acres, a 1.5 millas al Este, 2.5 millas al Norte de Manhattan.

Bagre de canal - límite de pesca diario 5 peces.

Bagre piltonte - límite de pesca diario 5 peces.

Mojarra - límite de pesca diario 50 peces.

Lobina boca grande - límite de longitud mínimo 15 pulgadas, límite de pesca diario 5 peces.

Lobina boca pequeña - límite de longitud mínimo 15 pulgadas, límite de pesca diario 5 peces.

Lucioperca - límite de longitud mínimo 15 pulgadas, límite de pesca diario 5 peces.

Mojarra oreja azul, mojarra oreja roja, green sunfish - Lepomis cyanellus y sus híbridos - intervalo de límite de longitud de 6 a 9 pulgadas, límite de pesca diario 5 para los peces más largos de 9 pulgadas, no hay límite de peces menos de 6 pulgadas.

Alerta AIS – Milhojas acuática euroasiática

Alerta AIS – Milhojas acuática euroasiática

Estanque del centenario de Pratt

3 acres, a 2 millas al Este, 1 milla al Sur de Pratt.

Trucha arcoiris - límite de pesca diario 2 peces. Todas las demás especies pescar y liberar solamente.

Estanque de pesca de Pratt para niños

1 acre, a 2 millas al Este, 1 milla al Sur de Pratt.

Las horas de pesca son desde las 6:00 a.m. hasta las 10:00 p.m. Los niños de diez (10) años o menos deben estar acompañados de una persona de dieciséis (16) años o más. Límite de pesca diario 2 peces, de una sola especie o una combinación.

Rooks SFL

(se seca de vez en cuando)

67 acres, a 2.5 millas al Sur, 2 millas al Oeste de Stockton.

Bagre de canal - límite de pesca diario 5 peces.

Bagre piltonte - límite de pesca diario 5 peces.

Mojarra - límite de pesca diario 50 peces.

Lobina boca grande - límite de longitud mínimo 18 pulgadas, límite de pesca diario 5 peces.

Saline SFL

(se seca de vez en cuando)

38 acres, a 1.5 millas al Norte, .25 millas al Oeste de Salina.

Bagre de canal - límite de pesca diario 5 peces.

Lobina boca grande - límite de longitud mínimo 15 pulgadas, límite de pesca diario 5 peces.

Alerta AIS – Milhojas acuática euroasiática

Scott SFL

115 acres, a 11 millas al Norte de Scott City

Bagre de canal - límite de pesca diario 5 peces.

Mojarra - límite de pesca diario 50 peces.

Lobina boca grande - límite de longitud mínimo 15 pulgadas, límite de pesca diario 5 peces.

Lucioperca - límite de longitud mínimo 18 pulgadas, límite de pesca diario 5 peces.

Saugeye - límite de longitud mínimo 18 pulgadas, límite de pesca diario 5 peces.

Trucha arcoiris - límite de pesca diario 5 peces.

Alerta AIS – Milhojas acuática euroasiática, gardí

(Se prohíbe transportar peces vivos y carnada acuática desde estas aguas)

Alerta AIS – Milhojas acuática euroasiática

Shawnee SFL

135 acres, a 7 millas al Norte, 2.5 millas al Este de Silver Lake.

Bagre de canal - límite de pesca diario 5 peces.

Bagre piltonte - límite de pesca diario 5 peces.

Mojarra - límite de pesca diario 50 peces.

Lobina boca pequeña - límite de longitud mínimo 15 pulgadas, límite de pesca diario 5 peces.

Lobina boca grande - límite de longitud mínimo 15 pulgadas, límite de pesca diario 5 peces.

Lucioperca - límite de longitud mínimo 18 pulgadas, límite de pesca diario 2 peces.

Los límites de pesca para especies similares, incluyendo la lobina de boca grande, lobina de boca pequeña, y lobina moteada; o lucioperca, lucioperca canadiense y saugeye; aplican a una sola especie o una combinación. Por ejemplo, en el embalse Kanopolis, un pescador puede quedarse con 5 luciopercas O tres luciopercas y dos saugeye O cualquier otra combinación de los dos. Bagre azul y bagre de canal ahora tienen límites de pesca diferentes. Un bagre azul se identifica por tener 30 o más rayas en la aleta anal. Un bagre de canal tiene menos de 30 rayas en la aleta anal.

LUGARES, LÍMITES DE PESCA DIARIO Y LONGITUD

Sheridan SFL

67 acres, a 11 millas al Este de Hoxie.

Bagre de canal - límite de pesca diario 5 peces. **Bagre piltonte** - límite de pesca diario 5 peces. **Mojarra** - límite de pesca diario 50 peces. **Lobina boca grande** - límite de longitud mínimo 15 pulgadas, límite de pesca diario 5 peces. **Saugeye** - límite de longitud mínimo 15 pulgadas, límite de pesca diario 5 peces. **Wiper** - límite de pesca diario 5 peces. **Alerta AIS – Milhojas acuática euroasiática**

St. Francis Minas de arena

5 acres, a 1 milla al Oeste, 2 millas al Sur de St. Francis.

Bagre de canal - límite de pesca diario 5 peces. **Mojarra** - límite de pesca diario 50 peces. **Lobina boca grande** - límite de longitud mínimo 15 pulgadas, límite de pesca diario 5 peces.

Estanque del Río Tuttle Creek

165 acres, Parque Estatal Tuttle Creek, abajo de la presa de Tuttle Creek.

Bagre azul - límite de pesca diario 5 peces. **Bagre de canal** - límite de pesca diario 10 peces. **Bagre piltonte** - límite de pesca diario 5 peces. **Mojarra** - límite de pesca diario 50 peces. **Lobina boca grande** - límite de longitud mínimo 18 pulgadas, límite de pesca diario 5 peces. **Saugeye** - límite de pesca diario 5 peces.

Lago Willow Tuttle Creek

10 acres, debajo de la Presa Tuttle Creek, Área del Estanque del Río del Parque Estatal Tuttle Creek

Bagre de canal - límite de pesca diario 10 peces. **Mojarra** - límite de pesca diario 50 peces. **Lobina boca grande** - límite de longitud mínimo 18 pulgadas, límite de pesca diario 5 peces. **Trucha arcoiris** - límite de pesca diario 5 peces.

Washington SFL

65 acres, a 7 millas al Norte, 3 millas al Oeste de Washington.

Bagre de canal - límite de pesca diario 5 peces. **Bagre piltonte** - límite de pesca diario 5 peces. **Mojarra** - límite de pesca diario 50 peces. **Lobina boca grande** - límite de longitud mínimo 15 pulgadas, límite de pesca diario 5 peces. **Saugeye** - límite de longitud mínimo 21 pulgadas, límite de pesca diario 2 peces. **Alerta AIS – Milhojas acuática euroasiática**

Wilson SFL

110 acres, a 1 milla al Sur, 1 milla al Este de Buffalo.

Bagre de canal - límite de longitud mínimo 15 pulgadas, límite de pesca diario 5 peces. **Bagre piltonte** - límite de pesca diario 5 peces. **Mojarra** - límite de pesca diario 50 peces. **Lobina boca grande** - límite de longitud mínimo 15 pulgadas, límite de pesca diario 5 peces. **Lobina moteada** - límite de longitud mínimo 15 pulgadas, límite de pesca diario 5 peces. **Lucioperca** - límite de longitud mínimo 18 pulgadas, límite de pesca diario 5 peces.

Woodson SFL

180 acres, a 5.5 millas al Este de Toronto.

Bagre de canal - límite de longitud mínimo 15 pulgadas, límite de pesca diario 2 peces. **Bagre piltonte** - límite de pesca diario 5 peces. **Mojarra** - límite de longitud mínimo 10 pulgadas, límite de pesca diario 10 peces. **Lobina boca grande** - intervalo de límite de longitud de 13 a 18 pulgadas, límite de pesca diario 5 peces. **Lobina boca pequeña** - límite de longitud mínimo 18 pulgadas, límite de pesca diario 2 peces. **Lucioperca** - límite de longitud mínimo 15 pulgadas, límite de pesca diario 2 peces. **Wiper** - límite de longitud mínimo 18 pulgadas, límite de pesca diario 2 peces.

LAGOS COMUNITARIOS

Lago Municipal Agra

6 acres

Bagre de canal - límite de longitud mínimo 15 pulgadas, límite de pesca diario 5 peces. **Lobina boca grande** - límite de longitud mínimo 18 pulgadas, límite de pesca diario 2 peces. **Todos los demás límites al nivel estatal aplican.**

Lago Municipal de Alma

80 acres, a 2.5 millas al Sureste de Alma.

Bagre de canal - límite de pesca diario 10 peces. **Bagre piltonte** - límite de pesca diario 5 peces. **Mojarra** - límite de pesca diario 50 peces. **Lobina boca grande** - límite de longitud mínimo 18 pulgadas, límite de pesca diario 5 peces. **Lobina boca pequeña** - límite de longitud mínimo 18 pulgadas, límite de pesca diario 5 peces. **Lucioperca** - límite de longitud mínimo 18 pulgadas, límite de pesca diario 5 peces.

Lago Municipal de Altamont

Lago Idle Hour – Este y Oeste

34 acres, a 4 millas al Sur de Altamont.

Bagre de canal - límite de longitud mínimo 15 pulgadas, límite de pesca diario 5 peces. **Mojarra** - límite de pesca diario 50 peces. **Lobina boca grande** - intervalo de límite de longitud de 13 a 18 pulgadas, límite de pesca diario 5 peces.

Andover – Lago George



3 acres, 1607 E Central Ave.

Bagre de canal - límite de pesca diario 2 peces. **Lobina boca grande** - límite de longitud mínimo 18 pulgadas, límite de pesca diario 2 peces.

Lago Municipal de Anthony



116 acres, a 1 milla al Norte, .5 millas al Oeste de Anthony.

Bagre de canal - límite de pesca diario 10 peces. **Bagre piltonte** - límite de pesca diario 5 peces. **Mojarra** - límite de pesca diario 50 peces. **Lobina boca grande** - límite de longitud mínimo 15 pulgadas, límite de pesca diario 5 peces.

Arkansas City – Knebbler #1

16 acres, Periférico US-77/US-166, Arkansas City.

Bagre de canal - límite de pesca diario 5 peces. **Mojarra** - límite de pesca diario 50 peces. **Lobina boca grande** - límite de longitud mínimo 15 pulgadas, límite de pesca diario 5 peces.

Arkansas City – Knebbler #2

5 acres, Periférico US-77/US-166, Arkansas City.

Bagre de canal - límite de pesca diario 5 peces. **Lobina boca grande** - límite de longitud mínimo 15 pulgadas, límite de pesca diario 5 peces.

Estanque de veteranos de Arkansas City

16 acres, 6th Street y Taylor, Arkansas City.

Bagre de canal - límite de pesca diario 5 peces. **Bagre piltonte** - límite de pesca diario 5 peces. **Mojarra** - límite de pesca diario 50 peces. **Lobina boca grande** - límite de longitud mínimo 15 pulgadas, límite de pesca diario 5 peces.

Lago Municipal de Arma



1 acre, Parque Hookie, Arma.

Bagre de canal - límite de longitud mínimo 15 pulgadas, límite de pesca diario 2 peces. **Mojarra** - límite de pesca diario 50 peces. **Lobina boca grande** - límite de longitud mínimo 18 pulgadas, límite de pesca diario 2 peces.

Lagos Municipales de Atchison 1-4, 6-9, 24

51 acres, a 2 millas al Norte, 2 millas al Oeste de Atchison.

Bagre de canal - límite de longitud mínimo 15 pulgadas, límite de pesca diario 5 peces. **Bagre piltonte** - límite de pesca diario 5 peces. **Mojarra** - límite de pesca diario 50 peces. **Lobina boca grande** - límite de longitud mínimo 15 pulgadas, límite de pesca diario 5 peces. **Wiper (Lago Municipal #7)** - límite de longitud mínimo 18 pulgadas, límite de pesca diario 2 peces. **Trucha arcoiris – (Lago Municipal #1)** - límite de pesca diario 5 peces.

Lago del Condado de Atchison

60 acres, a 5 millas al Oeste de Huron.

Bagre de canal - límite de longitud mínimo 15 pulgadas, límite de pesca diario 5 peces. **Mojarra** - límite de pesca diario 50 peces. **Lobina boca grande** - límite de longitud mínimo 15 pulgadas, límite de pesca diario 5 peces.

Lago Warnock de Atchison (Lago Municipal 23)



39 acres, a .5 millas al Oeste, .5 millas al Sur, .5 millas al Este de Atchison saliendo de la K-59.

Bagre de canal - límite de longitud mínimo 15 pulgadas, límite de pesca diario 5 peces. **Bagre piltonte** - límite de pesca diario 5 peces. **Mojarra** - límite de pesca diario 50 peces. **Lobina boca grande** - límite de longitud mínimo 15 pulgadas, límite de pesca diario 5 peces.

Los límites de pesca para especies similares, incluyendo la lobina de boca grande, lobina de boca pequeña, y lobina moteada; o lucioperca, lucioperca canadiense y saugeye; aplican a una sola especie o una combinación. Por ejemplo, en el embalse Kanopolis, un pescador puede quedarse con 5 luciopercas O tres luciopercas y dos saugeye O cualquier otra combinación de los dos. Bagre azul y bagre de canal ahora tienen límites de pesca diferentes. Un bagre azul se identifica por tener 30 o más rayas en la aleta anal. Un bagre de canal tiene menos de 30 rayas en la aleta anal.

LUGARES, LÍMITES DE PESCA DIARIO Y LONGITUD

LAGOS COMUNITARIOS (QUE CONTINÚA)

Lago de Atwood

31 acres, Cruce de K-25 y K-36.

Bagre de canal - límite de longitud mínimo 15 pulgadas, límite de pesca diario 5 peces.

Mojarra - límite de pesca diario 50 peces.

Lobina boca grande - límite de longitud mínimo 18 pulgadas, límite de pesca diario 2 peces. **Saugeye** - límite de longitud mínimo 15 pulgadas, límite de pesca diario 5 peces. **Wiper** - límite de pesca diario 2 peces.

Baldwin – Lago Spring Creek

7 acres, a .25 millas al Este de N100 y e1800, 1 milla al Sur, 1.25 millas al Este de Baldwin.

Bagre de canal - límite de pesca diario 10 peces. **Bagre piltonte** - límite de pesca diario 5 peces. **Mojarra** - límite de pesca diario 50 peces. **Lobina boca grande** - límite de longitud mínimo 15 pulgadas, límite de pesca diario 5 peces.

Lago Municipal de Bartlett

19 acres, Bartlett Noroeste

Bagre de canal - límite de longitud mínimo 15 pulgadas, límite de pesca diario 5 peces.

Estanque del Parque Riverside de Baxter Springs

1 acre, lado este de Baxter Springs en el río Spring

Bagre de canal - límite de longitud mínimo 15 pulgadas, límite de pesca diario 5 peces. Véase las regulaciones del lugar.

Lago Municipal de Belleville (Rocky Pond - Estanque rocoso)



27 acres, Belleville.

Bagre de canal - límite de longitud mínimo 15 pulgadas, límite de pesca diario 5 peces. **Mojarra** - límite de pesca diario 50 peces. **Lobina boca grande** - límite de longitud mínimo 15 pulgadas, límite de pesca diario 5 peces.

Benton – Lago Poling

2 acres, SW 20th y Prairie Parkway.

Bagre de canal - límite de pesca diario 5 peces. **Lobina boca grande** - límite de longitud mínimo 18 pulgadas, límite de pesca diario 2 peces.

Lago Municipal de Blue Mound

19 acres, a 1 milla al Norte, 2 millas al Oeste de Blue Mound.

Bagre de canal - límite de longitud mínimo 15 pulgadas, límite de pesca diario 2 peces. **Mojarra** - límite de pesca diario 50 peces. **Lobina boca grande** - límite de longitud mínimo 15 pulgadas, límite de pesca diario 5 peces.

Bonner Springs – Lago North Park

3 acres, al Sur de 134th y Kansas Ave.

Bagre de canal - límite de pesca diario 2 peces. **Mojarra** - límite de pesca diario 50 peces. **Lobina boca grande** - límite de longitud mínimo 15 pulgadas, límite de pesca diario 5 peces. **Saugeye** - límite de longitud mínimo 15 pulgadas, límite de pesca diario 5 peces. **Wiper** - límite de pesca diario 2 peces.

Embalse Bone Creek



540 acres, a 7 millas al Norte, 5 millas al Este de Girard.

Bagre de canal - límite de longitud mínimo 15 pulgadas, límite de pesca diario 5 peces. **Mojarra** - límite de pesca diario 20 peces. **Lobina boca grande** - intervalo de límite de longitud de 13 a 18 pulgadas, límite de pesca diario 5 peces. **Lucioperca** - límite de longitud mínimo 18 pulgadas, límite de pesca diario 5 peces. **Saugeye** - límite de longitud mínimo 18 pulgadas, límite de pesca diario 5 peces.

Cedar Creek Condado de Bourbon

220 acres, a 4 millas al Oeste, 3 millas al Sur de Fort Scott.

Bagre de canal - límite de longitud mínimo 15 pulgadas, límite de pesca diario 2 peces. **Mojarra** - límite de pesca diario 50 peces. **Lobina boca grande** - límite de longitud mínimo 21 pulgadas, límite de pesca diario 2 peces. **Lobina boca pequeña** - límite de longitud mínimo 18 pulgadas, límite de pesca diario 2 peces. **Lucioperca** - límite de longitud mínimo 18 pulgadas, límite de pesca diario 2 peces.

Lago Elm Creek del Condado de Bourbon

106 acres, a 1 milla al Este, 2 millas al Norte de Hiattville.

Bagre de canal - límite de longitud mínimo 15 pulgadas, límite de pesca diario 2 peces. **Mojarra** - límite de pesca diario 50 peces. **Lobina boca grande** - límite de longitud mínimo 21 pulgadas, límite de pesca diario 2 peces. **Lobina boca pequeña** - límite de longitud mínimo 18 pulgadas, límite de pesca diario 2 peces. **Lucioperca** - límite de longitud mínimo 18 pulgadas, límite de pesca diario 2 peces. **Saugeye** - límite de longitud mínimo 18 pulgadas, límite de pesca diario 2 peces.

Estanque Municipal de Buhler

1 acre

Bagre de canal - límite de pesca diario 2 peces. **Lobina boca grande** - límite de longitud mínimo 18 pulgadas, límite de pesca diario 2 peces.

Lago East de Carbondale

265 acres, a 2 millas al Este de Carbondale.

Bagre de canal - límite de pesca diario 10 peces. **Bagre piltonte** - límite de pesca diario 5 peces. **Mojarra** - límite de pesca diario 50

peces. **Lobina boca grande** - límite de longitud mínimo 18 pulgadas, límite de pesca diario 2 peces. **Lucioperca** - límite de longitud mínimo 18 pulgadas, límite de pesca diario 2 peces. **Saugeye** - límite de longitud mínimo 18 pulgadas, límite de pesca diario 2 peces. **Wiper** - límite de longitud mínimo 18 pulgadas, límite de pesca diario 2 peces.

Lago Municipal de Centralia

400 acres, a 2 millas al Sur, 1 milla al Oeste de Centralia.

Bagre de canal - límite de pesca diario 5 peces. **Bagre piltonte** - límite de pesca diario 5 peces. **Mojarra** - límite de pesca diario 50 peces. **Lobina boca grande** - límite de longitud mínimo 18 pulgadas, límite de pesca diario 5 peces. **Saugeye** - límite de longitud mínimo 18 pulgadas, límite de pesca diario 5 peces. **Wiper** - límite de pesca diario 2 peces.

Lago Municipal de Chanute (Lago Santa Fe)



80 acres, Borde Sur de Chanute.

Bagre de canal - límite de longitud mínimo 15 pulgadas, límite de pesca diario 2 peces. **Bagre piltonte** - límite de pesca diario 5 peces. **Mojarra** - límite de pesca diario 50 peces. **Lobina boca grande** - límite de longitud mínimo 15 pulgadas, límite de pesca diario 2 peces. **Lobina moteada** - límite de longitud mínimo 15 pulgadas, límite de pesca diario 2 peces. **Saugeye** - límite de longitud mínimo 18 pulgadas, límite de pesca diario 2 peces.

Chanute Estanque Highland Park



1 acre, Chestnut y Kansas St., Chanute.

Véase las regulaciones de la localidad.

Lago Municipal de Cherryvale (Tanko)

11 acres, a 1.5 millas al Sur de Cherryvale.

Bagre de canal - límite de longitud mínimo 15 pulgadas, límite de pesca diario 5 peces. **Mojarra** - límite de pesca diario 50 peces. **Lobina boca grande** - límite de longitud mínimo 18 pulgadas, límite de pesca diario 5 peces. **Trucha arcoíris** - límite de pesca diario 5 peces.

Cimarron Grasslands Pozos de pescar

15 acres, a 8 millas al Norte de Elkhart.

Bagre de canal - límite de pesca diario 5 peces. **Lobina boca grande** - límite de longitud mínimo 15 pulgadas, límite de pesca diario 5 peces. **Trucha arcoíris** - límite de pesca diario 5 peces.

Clearwater Lago Chisholm Ridge

5 acres, a 1 milla al Este de Clearwater.

Bagre de canal - límite de pesca diario 5 peces. **Lobina boca grande** - límite de longitud mínimo 18 pulgadas, límite de pesca diario 2 peces.

Los límites de pesca para especies similares, incluyendo la lobina de boca grande, lobina de boca pequeña, y lobina moteada; o lucioperca, lucioperca canadiense y saugeye; aplican a una sola especie o una combinación. Por ejemplo, en el embalse Kanopolis, un pescador puede quedarse con 5 luciopercas O tres luciopercas y dos saugeye O cualquier otra combinación de los dos. Bagre azul y bagre de canal ahora tienen límites de pesca diferentes. Un bagre azul se identifica por tener 30 o más rayas en la aleta anal. Un bagre de canal tiene menos de 30 rayas en la aleta anal.

LUGARES, LÍMITES DE PESCA DIARIO Y LONGITUD

LAGOS COMUNITARIOS (QUE CONTINÚA)

Lago del Condado de Coffey

5,090 acres, a 2 millas al Norte, 1 milla al Este de Burlington saliendo de la US-75.

Bagre azul - límite de pesca diario 5 peces.
Bagre de canal - límite de pesca diario 10 peces. **Bagre piltonte** - límite de pesca diario 5 peces. **Mojarra** - límite de longitud mínimo 12 pulgadas, límite de pesca diario 5 peces. **Lobina boca grande** - límite de longitud mínimo 18 pulgadas, límite de pesca diario 2 peces. **Lobina boca pequeña** - límite de longitud mínimo 18 pulgadas, límite de pesca diario 2 peces. **Lucioperca** - límite de longitud mínimo 21 pulgadas, límite de pesca diario 2 peces. **Wiper** - límite de longitud mínimo 21 pulgadas, límite de pesca diario 1 peces. No se permiten los palangres ni líneas puestas.

Alerta AIS – SE REQUIERE LA INSPECCIÓN DE LOS BARCOS.

Alerta AIS – Mejillones cebra
(Se prohíbe transportar peces vivos y carnada acuática desde estas aguas)

Lago LeClere de Coffeyville

7 acres, Coffeyville.

Bagre de canal - límite de pesca diario 5 peces. **Mojarra** - límite de pesca diario 50 peces. **Lobina boca grande** - límite de longitud mínimo 18 pulgadas, límite de pesca diario 2 peces. **Trucha arcoiris** - límite de pesca diario 5 peces.

Colby – Lago Villa High

2 acres, Colby.

Bagre de canal - límite de pesca diario 5 peces. **Mojarra** - límite de pesca diario 50 peces. **Lobina boca grande** - límite de longitud mínimo 15 pulgadas, límite de pesca diario 5 peces. **Lobina boca pequeña** - límite de longitud mínimo 15 pulgadas, límite de pesca diario 5 peces. **Saugeye** - límite de longitud mínimo 15 pulgadas, límite de pesca diario 5 peces. **Trucha arcoiris** - límite de pesca diario 5 peces.

Lago Municipal de Coldwater

250 acres, a 1 milla al Sur, 1 milla al Oeste de Coldwater.

Bagre de canal - límite de pesca diario 5 peces. **Mojarra** - límite de pesca diario 50 peces. **Lobina boca grande** - límite de longitud mínimo 15 pulgadas, límite de pesca diario 5 peces. **Wiper** - límite de pesca diario 5 peces.

Columbus – Estanque de los VFW

2 acres, a 1 milla al Sur de la cruce de K-96 y K-7, a una cuadra hacia el Oeste.

Bagre de canal - límite de longitud mínimo 15 pulgadas, límite de pesca diario 2 peces.
Lobina boca grande - límite de longitud mínimo 15 pulgadas, límite de pesca diario 2 peces.

Lago Municipal de Colwich

10 acres, Colwich.

Bagre de canal - límite de pesca diario 2 peces. **Lobina boca grande** - límite de longitud mínimo 18 pulgadas, límite de pesca diario 2 peces.

Lago Municipal de Council Grove

434 acres, a 3 millas al Oeste de Council Grove en US-56, y 1 milla al Norte.

Bagre de canal - límite de pesca diario 5 peces. **Bagre piltonte** - límite de pesca diario 5 peces. **Mojarra** - límite de pesca diario 20 peces. **Lobina boca grande** - intervalo de límite de longitud de 13 a 18 pulgadas, límite de pesca diario 5 peces. **Lobina moteada** - límite de longitud mínimo 15 pulgadas, límite de pesca diario 5 peces. **Lucioperca** - límite de longitud mínimo 18 pulgadas, límite de pesca diario 5 peces.

Alerta AIS – Se Requiere la Certificación.

<https://reserve.ksoutdoors.com/cert/ais>

Alerta AIS – Mejillones cebra

(Se prohíbe transportar peces vivos y carnada acuática desde estas aguas)

Embalse Critzer

220 acres, a 7 millas al Oeste de Mound City.

Bagre de canal - límite de longitud mínimo 15 pulgadas, límite de pesca diario 2 peces. **Lobina boca grande** - límite de longitud mínimo 18 pulgadas, límite de pesca diario 2 peces. **Lobina boca pequeña** - límite de longitud mínimo 18 pulgadas, límite de pesca diario 2 peces. **Lucioperca** - límite de longitud mínimo 18 pulgadas, límite de pesca diario 2 peces.

Derby – High Park

4 acres, 2700 E Madison, Derby.

Bagre de canal - límite de pesca diario 5 peces. **Lobina boca grande** - límite de longitud mínimo 18 pulgadas, límite de pesca diario 2 peces.

Derby – Rainbow Valley

2 acres, 1442 E Warren Ave, Derby.

Bagre de canal - límite de pesca diario 5 peces. **Lobina boca grande** - límite de longitud mínimo 18 pulgadas, límite de pesca diario 2 peces.

Derby – Stone Creek

2 acres, 2712 Button Bush y 63rd St.

Bagre de canal - límite de pesca diario 5 peces. **Lobina boca grande** - límite de longitud mínimo 18 pulgadas, límite de pesca diario 2 peces.

Dodge City – Lago Charles

1 acre, Dodge City Community College.

Bagre de canal - límite de pesca diario 5 peces. **Mojarra** - límite de pesca diario 50 peces. **Lobina boca grande** - límite de longitud mínimo 18 pulgadas, límite de pesca diario 2 peces. **Trucha arcoiris** - límite de pesca diario 5 peces.

Dodge City – Lago Demon

1 acre, Ubicado cerca de la Secundaria

Pública de Dodge City

Restricciones de horario anunciados
Capturar y liberar solamente.

Dodge City – Campo de Golf Mariáh Hills

2 acres, Dodge City.

Se permite pescar y liberar solamente.

Condado de Doniphan – Lago 4-H de Troy

5 acres, a .5 millas al Suroeste de Troy.

Bagre de canal - límite de longitud mínimo 15 pulgadas, límite de pesca diario 5 peces. **Bagre piltonte** - límite de pesca diario 5 peces. **Mojarra** - límite de pesca diario 10 peces. **Lobina boca grande** - intervalo de límite de longitud de 13 a 18 pulgadas, límite de pesca diario 5 peces.

Condado de Douglas – Lago Lonestar

195 acres, a 4 millas al Suroeste de Lawrence.

Bagre de canal - límite de longitud mínimo 15 pulgadas, límite de pesca diario 10 peces. **Bagre piltonte** - límite de pesca diario 5 peces. **Mojarra** - límite de pesca diario 50 peces. **Lobina boca grande** - intervalo de límite de longitud de 13 a 18 pulgadas, límite de pesca diario 5 peces. **Lobina boca pequeña** - límite de longitud mínimo 18 pulgadas, límite de pesca diario 2 peces. **Wiper** - límite de longitud mínimo 18 pulgadas, límite de pesca diario 5 peces.

Alerta AIS – Milhojas acuática euroasiática

Edgerton – Lago Bridgewater

2.5 acres, W 7th St. y Nelson Rd., Edgerton.

Bagre de canal - límite de longitud mínimo 15 pulgadas, límite de pesca diario 10 peces. **Lobina boca grande** - límite de longitud mínimo 15 pulgadas, límite de pesca diario 5 peces.

Alerta AIS – Milhojas acuática euroasiática

Lago Municipal de Edgerton

5.2 acres, al Sur del ferrocarril, al Oeste de Sunflower Rd., Edgerton.

Bagre de canal - límite de pesca diario 10 peces. **Bagre piltonte** - límite de pesca diario 5 peces. **Mojarra** - límite de pesca diario 50 peces. **Lobina boca grande** - límite de longitud mínimo 15 pulgadas, límite de pesca diario 5 peces.

Lago Municipal de Edna

11 acres, a 2 millas al Oeste, 1 milla al Sur de Edna.

Bagre de canal - límite de longitud mínimo 15 pulgadas, límite de pesca diario 5 peces. **Mojarra** - límite de pesca diario 50 peces. **Lobina boca grande** - límite de longitud mínimo 18 pulgadas, límite de pesca diario 5 peces.

Los límites de pesca para especies similares, incluyendo la lobina de boca grande, lobina de boca pequeña, y lobina moteada; o lucioperca, lucioperca canadiense y saugeye; aplican a una sola especie o una combinación. Por ejemplo, en el embalse Kanopolis, un pescador puede quedarse con 5 luciopercas O tres luciopercas y dos saugeye O cualquier otra combinación de los dos. Bagre azul y bagre de canal ahora tienen límites de pesca diferentes. Un bagre azul se identifica por tener 30 o más rayas en la aleta anal. Un bagre de canal tiene menos de 30 rayas en la aleta anal.

LUGARES, LÍMITES DE PESCA DIARIO Y LONGITUD

LAGOS COMUNITARIOS (QUE CONTINÚA)

El Dorado – Estanque de East Park

1 acre, Ciudad de El Dorado.
Véase las regulaciones de la localidad.

Alerta AIS – Mejillones cebra
(Se prohíbe transportar peces vivos y carnada acuática desde estas aguas)

Lago municipal de Ellis (se seca de vez en cuando)

30 acres, Ellis.



Bagre de canal - límite de pesca diario 5 peces. **Bagre piltonte** - límite de pesca diario 5 peces. **Mojarra** - límite de pesca diario 50 peces. **Lobina boca grande** - límite de longitud mínimo 15 pulgadas, límite de pesca diario 5 peces. **Saugeye** - límite de longitud mínimo 15 pulgadas, límite de pesca diario 5 peces. **Wiper** - límite de pesca diario 2 peces.

Emporia – Estanques del Parque Jones

3 acres, Emporia.

Mentoreo de jóvenes. Se prohíbe la pesca con redes o jábegas.

Bagre de canal - límite de longitud mínimo 15 pulgadas, límite de pesca diario 2 peces. **Bagre piltonte** - límite de pesca diario 5 peces. **Lobina boca grande** - límite de longitud mínimo 18 pulgadas, límite de pesca diario 2 peces.

Emporia – Parque Peter Pan

3 acres, Emporia.

Se prohíbe la pesca con redes o jábegas.

Bagre de canal - límite de longitud mínimo 15 pulgadas, límite de pesca diario 2 peces. **Bagre piltonte** - límite de pesca diario 5 peces. **Lobina boca grande** - límite de longitud mínimo 18 pulgadas, límite de pesca diario 2 peces.

Emporia State University – Lago King

10 acres, Emporia.

Bagre de canal - límite de pesca diario 10 peces. **Lobina boca grande** - límite de longitud mínimo 15 pulgadas, límite de pesca diario 5 peces. **Mojarra** - límite de pesca diario 50 peces. **Trucha arcoíris** - límite de pesca diario 5 peces.

Eskridge – Lago Wabaunsee ●

214 acres, a 4 millas al Oeste de Eskridge.

Bagre de canal - límite de pesca diario 10 peces. **Bagre piltonte** - límite de pesca diario 5 peces. **Mojarra** - límite de pesca diario 50 peces. **Lobina boca grande** - límite de longitud mínimo 18 pulgadas, límite de pesca diario 5 peces. **Lobina boca pequeña** - límite de longitud mínimo 18 pulgadas, límite de pesca diario 5 peces. **Lucioperca** - límite de longitud mínimo 18 pulgadas, límite de pesca

diario 5 peces. **Saugeye** - límite de longitud mínimo 18 pulgadas, límite de pesca diario 5 peces.

Alerta AIS – SE REQUIERE LA INSPECCIÓN DE LOS BARCOS.

Alerta AIS – Mejillones cebra
(Se prohíbe transportar peces vivos y carnada acuática desde estas aguas)

Lago municipal de Eureka

259 acres, a 4 millas al Norte de Eureka en State St.

Bagre de canal - límite de longitud mínimo 15 pulgadas, límite de pesca diario 5 peces. **Bagre piltonte** - límite de pesca diario 5 peces. **Mojarra** - límite de pesca diario 50 peces. **Lobina boca grande** - límite de longitud mínimo 18 pulgadas, límite de pesca diario 5 peces. **Lobina moteada** - límite de longitud mínimo 18 pulgadas, límite de pesca diario 5 peces. **Lucioperca** - límite de longitud mínimo 18 pulgadas, límite de pesca diario 5 peces. **Saugeye** - límite de longitud mínimo 18 pulgadas, límite de pesca diario 5 peces. **Wiper** - límite de pesca diario 2 peces.

Condado de Finney Estanques Norte/Sur del Parque Wildwood (se seca de vez en cuando)

10 acres c/u, al extremo Oeste de W Maple St, en Garden City.

Bagre de canal - límite de pesca diario 5 peces. **Lobina boca grande** - límite de longitud mínimo 15 pulgadas, límite de pesca diario 5 peces. **Trucha arcoíris** - límite de pesca diario 5 peces.

Estanques de Fort Riley

Reserva Militar Fort Riley

Véase la página 10 para información adicional sobre la pesca en Fort Riley.

Alerta AIS – SE REQUIERE LA INSPECCIÓN DE LOS BARCOS.

Lagos de Fort Scott Community College

2 acres, FSCC

Bagre de canal - límite de longitud mínimo 15 pulgadas, límite de pesca diario 2 peces. **Mojarra** - límite de pesca diario 50 peces. **Lobina boca grande** - límite de longitud mínimo 18 pulgadas, límite de pesca diario 2 peces.

Fort Scott – Parque Gunn Lago East (Lago Fern)

2 acres, Rincón Noroeste de Fort Scott.

Bagre de canal - límite de longitud mínimo 15 pulgadas, límite de pesca diario 2 peces. **Bagre piltonte** - límite de pesca diario 5 peces. **Mojarra** - límite de pesca diario 50 peces. **Lobina boca grande** - límite de longitud mínimo 21 pulgadas, límite de pesca diario 2 peces. **Trucha arcoíris** - límite de pesca diario 5 peces.

Fort Scott – Parque Gunn Lago West

11 acres, Rincón Noroeste de Fort Scott.

Bagre de canal - límite de longitud mínimo 15 pulgadas, límite de pesca diario 2 peces. **Bagre piltonte** - límite de pesca diario 5 peces. **Mojarra** - límite de pesca diario 50 peces. **Lobina boca grande** - límite de longitud mínimo 21 pulgadas, límite de pesca diario 2 peces.

Fort Scott – Lago Fort Scott

350 acres, a 2 millas al Sur, 3 millas al Oeste de Fort Scott.

Bagre de canal - límite de longitud mínimo 15 pulgadas, límite de pesca diario 2 peces. **Mojarra** - límite de pesca diario 50 peces. **Lobina boca grande** - límite de longitud mínimo 18 pulgadas, límite de pesca diario 2 peces. **Lobina boca pequeña** - límite de longitud mínimo 18 pulgadas, límite de pesca diario 2 peces. **Lobina moteada** - límite de longitud mínimo 15 pulgadas, límite de pesca diario 2 peces. **Lucioperca** - límite de longitud mínimo 18 pulgadas, límite de pesca diario 2 peces.

Fort Scott – Lago Rock Creek

75 acres, a 1 milla al Sur, 2.5 millas al Oeste de Ft. Scott.

Bagre de canal - límite de pesca diario 5 peces. **Bagre piltonte** - límite de pesca diario 5 peces. **Mojarra** - límite de pesca diario 50 peces. **Lobina boca grande** - límite de longitud mínimo 15 pulgadas, límite de pesca diario 5 peces.

Lago municipal de Frontenac

5 acres, N Cherokee Street, Frontenac.

Bagre de canal - límite de longitud mínimo 15 pulgadas, límite de pesca diario 2 peces. **Mojarra** - límite de longitud mínimo 10 pulgadas, límite de pesca diario 20 peces. **Lobina boca grande** - límite de longitud mínimo 18 pulgadas, límite de pesca diario 2 peces.

Lago municipal de Gardner

100 acres, a 1 milla al Norte de Gardner.

Bagre de canal - límite de longitud mínimo 15 pulgadas, límite de pesca diario 2 peces. **Bagre piltonte** - límite de pesca diario 5 peces. **Mojarra** - límite de pesca diario 50 peces. **Lobina boca grande** - límite de longitud mínimo 15 pulgadas, límite de pesca diario 5 peces. **Saugeye** - límite de longitud mínimo 18 pulgadas, límite de pesca diario 2 peces.

Alerta AIS – Mejillones cebra
(Se prohíbe transportar peces vivos y carnada acuática desde estas aguas)

Garnett – Embalse Cedar Valley

350 acres, a 6 millas al Sur, 2 millas al Oeste de Garnett.

Bagre de canal - límite de pesca diario 5 peces. **Bagre piltonte** - límite de pesca diario 5 peces. **Mojarra** - límite de pesca diario 50 peces. **Lobina boca grande** - límite de longitud mínimo 18 pulgadas, límite de pesca diario 5 peces. **Lucioperca** - límite de longitud

Los límites de pesca para especies similares, incluyendo la lobina de boca grande, lobina de boca pequeña, y lobina moteada; o lucioperca, lucioperca canadiense y saugeye; aplican a una sola especie o una combinación. Por ejemplo, en el embalse Kanopolis, un pescador puede quedarse con 5 luciopercas O tres luciopercas y dos saugeye O cualquier otra combinación de los dos. Bagre azul y bagre de canal ahora tienen límites de pesca diferentes. Un bagre azul se identifica por tener 30 o más rayas en la aleta anal. Un bagre de canal tiene menos de 30 rayas en la aleta anal.

LUGARES, LÍMITES DE PESCA DIARIO Y LONGITUD

LAGOS COMUNITARIOS (QUE CONTINÚA)

mínimo 18 pulgadas, límite de pesca diario 2 peces. **Wiper** - límite de longitud mínimo 18 pulgadas, límite de pesca diario 2 peces.

Lago municipal Norte de Garnett



55 acres, extremo Norte de Garnett.

Bagre de canal - límite de longitud mínimo 15 pulgadas, límite de pesca diario 2 peces.

Bagre piltonte - límite de pesca diario 5 peces. **Mojarra** - límite de longitud mínimo 10 pulgadas, límite de pesca diario 10 peces.

Lobina boca grande - intervalo de límite de longitud de 15 a 21 pulgadas, límite de pesca diario 5 peces. **Lobina boca pequeña** - límite de longitud mínimo 18 pulgadas, límite de pesca diario 5 peces. **Lucioperca** - límite de longitud mínimo 18 pulgadas, límite de pesca diario 2 peces. **Wiper** - límite de longitud mínimo 18 pulgadas, límite de pesca diario 2 peces.

Lago municipal Sur de Garnett (Lago Crystal)



25 acres, extremo Sur de Garnett.

Bagre de canal - límite de longitud mínimo 15 pulgadas, límite de pesca diario 2 peces.

Bagre piltonte - límite de pesca diario 5 peces. **Mojarra** - límite de longitud mínimo 10 pulgadas, límite de pesca diario 10 peces.

Lobina boca grande - intervalo de límite de longitud de 13 a 18 pulgadas, límite de pesca diario 5 peces. **Lucioperca** - límite de longitud mínimo 18 pulgadas, límite de pesca diario 2 peces. **Wiper** - límite de longitud mínimo 18 pulgadas, límite de pesca diario 2 peces. **Trucha arcoiris** - límite de pesca diario 5 peces.

Condado de Graham – Lago Antelope

80 acres, a 2 millas al Oeste, 1 milla al Norte de Morland.

Bagre de canal - límite de pesca diario 5 peces. **Mojarra** - límite de pesca diario 50 peces. **Lobina boca grande** - intervalo de límite de longitud de 13 a 18 pulgadas, límite de pesca diario 5 peces. **Saugeye** - límite de longitud mínimo 18 pulgadas, límite de pesca diario 5 peces. **Wiper** - límite de pesca diario 5 peces. **Mojarra oreja azul, mojarra oreja roja, green sunfish - Lepomis cyanellus y sus híbridos** - intervalo de límite de longitud de 6 a 9 pulgadas, límite de pesca diario 5 para los peces más largos de 9 pulgadas, no hay límite de peces menos de 6 pulgadas.

Alerta AIS – Milhojas acuática euroasiática

Condado de Graham – Lago Trexler

43 acres, 3.5 millas al Norte de Hill City
Véase las regulaciones del lugar.

Lago Stone de Great Bend

50 acres, al Suroeste de Great Bend.

Bagre de canal - límite de pesca diario 5 peces. **Mojarra** - límite de pesca diario 50 peces. **Lobina boca grande** - límite de longitud mínimo 15 pulgadas, límite de pesca diario 5 peces. **Lobina boca pequeña** - límite de longitud mínimo 18 pulgadas, límite de pesca diario 5 peces. **Wiper** - límite de longitud mínimo 18 pulgadas, límite de pesca diario 2 peces. **Lobina rayada** - límite de pesca diario 5 peces. **Trucha arcoiris** - límite de pesca diario 5 peces.

Parque de Veteranos de Great Bend



13 acres, Great Bend.

Bagre de canal - límite de pesca diario 5 peces. **Mojarra** - límite de pesca diario 50 peces. **Lobina boca grande** - límite de longitud mínimo 15 pulgadas, límite de pesca diario 5 peces. **Saugeye** - límite de longitud mínimo 15 pulgadas, límite de pesca diario 5 peces. **Trucha arcoiris** - límite de pesca diario 5 peces.

Lago municipal de Greenbush

5 acres, a 7 millas al Oeste de Girard.

Bagre de canal - límite de longitud mínimo 15 pulgadas, límite de pesca diario 2 peces. **Mojarra** - límite de pesca diario 50 peces. **Lobina boca grande** - límite de longitud mínimo 18 pulgadas, límite de pesca diario 2 peces.

Lago municipal de Gridley

33 acres, a 1 milla al Norte de Gridley en Emmer Rd.

Bagre de canal - límite de longitud mínimo 15 pulgadas, límite de pesca diario 2 peces. **Mojarra** - límite de longitud mínimo 10 pulgadas, límite de pesca diario 10 peces. **Lobina boca pequeña** - límite de longitud mínimo 18 pulgadas, límite de pesca diario 2 peces. **Lobina boca grande** - límite de longitud mínimo 15 pulgadas, límite de pesca diario 5 peces. **Lucioperca** - límite de longitud mínimo 15 pulgadas, límite de pesca diario 2 peces. **Wiper** - límite de longitud mínimo 18 pulgadas, límite de pesca diario 2 peces.

Condado de Harvey, Camp Hawk



2 acres, al Suroeste de Newton.

Bagre de canal - límite de longitud mínimo 15 pulgadas, límite de pesca diario 2 peces. **Lobina boca grande** - límite de longitud mínimo 21 pulgadas, límite de pesca diario 2 peces.

Condado de Harvey, Lago East



254 acres, a 7 millas al Este de Newton.

Bagre de canal - límite de pesca diario 5 peces. **Mojarra** - límite de pesca diario 50 peces. **Lobina boca grande** - límite de longitud 18 pulgadas, límite de pesca diario 5 peces. **Lucioperca** - límite de longitud mínimo 18 pulgadas, límite de pesca diario 2 peces. **Saugeye** - límite de longitud mínimo 18 pulgadas, límite de pesca diario 2 peces.

Condado de Harvey, Lago West



15 acres, a 4 millas al Norte, 3 millas al Oeste de Halstead.

Bagre de canal - límite de longitud mínimo 15 pulgadas, límite de pesca diario 5 peces. **Bagre piltonte** - límite de pesca diario 5 peces. **Mojarra** - límite de pesca diario 50 peces. **Lobina boca grande** - límite de longitud mínimo 18 pulgadas, límite de pesca diario 2 peces. **Saugeye** - límite de longitud mínimo 18 pulgadas, límite de pesca diario 2 peces. **Wiper** - límite de longitud mínimo 18 pulgadas, límite de pesca diario 2 peces.

Haysville – Lago del Parque Dornier

10 acres, al Sureste de Haysville
Límites estatales

Haysville – Lago Riggs



1 acre, 525 Sarah Lane, Haysville.

Bagre de canal - límite de pesca diario 2 peces.

Hays – Estanque del Parque Vineyard

.5 acres, al Noreste de I-70 en Hays.

Bagre de canal - límite de pesca diario 2 peces.
Véase las regulaciones de la localidad

Herington – Estanque del Padre Padilla

2 acres, Broadway & Vine, Herington.

Bagre de canal - límite de pesca diario 5 peces. **Lobina boca grande** - límite de longitud mínimo 18 pulgadas, límite de pesca diario 5 peces. **Trucha arcoiris** - límite de pesca diario 5 peces.

Alerta AIS – Se Requiere la Certificación.
<https://reserve.ksoutdoors.com/cert/ais>

Lago municipal de Herington – Nuevo

555 acres, a 2.5 millas al Oeste de Herington.

Bagre de canal - límite de pesca diario 10 peces. **Bagre piltonte** - límite de pesca diario 5 peces. **Mojarra** - límite de pesca diario 50 peces. **Lobina boca grande** - límite de longitud mínimo 18 pulgadas, límite de pesca diario 5 peces. **Lucioperca** - límite de longitud mínimo 18 pulgadas, límite de pesca diario 5 peces. **Wiper** - límite de pesca diario 2 peces.

Alerta AIS – Se Requiere la Certificación.
<https://reserve.ksoutdoors.com/cert/ais>

Lago municipal de Herington – Viejo

367 acres, a 1.5 millas al Suroeste de Herington.

Bagre de canal - límite de pesca diario 10 peces. **Bagre piltonte** - límite de pesca diario 5 peces. **Mojarra** - límite de pesca diario 50 peces. **Lobina boca grande** - límite de longitud mínimo 18 pulgadas, límite de pesca diario 5 peces.

Alerta AIS – Se Requiere la Certificación.
<https://reserve.ksoutdoors.com/cert/ais>

Los límites de pesca para especies similares, incluyendo la lobina de boca grande, lobina de boca pequeña, y lobina moteada; o lucioperca, lucioperca canadiense y saugeye; aplican a una sola especie o una combinación. Por ejemplo, en el embalse Kanopolis, un pescador puede quedarse con 5 luciopercas O tres luciopercas y dos saugeye O cualquier otra combinación de los dos. Bagre azul y bagre de canal ahora tienen límites de pesca diferentes. Un bagre azul se identifica por tener 30 o más rayas en la aleta anal. Un bagre de canal tiene menos de 30 rayas en la aleta anal.

LUGARES, LÍMITES DE PESCA DIARIO Y LONGITUD

LAGOS COMUNITARIOS (QUE CONTINÚA)

Lago municipal de Hiawatha

7 acres, a 1 milla al Sur de Hiawatha.

Bagre de canal - límite de longitud mínimo 15 pulgadas, límite de pesca diario 5 peces. **Lobina boca grande** - límite de longitud mínimo 15 pulgadas, límite de pesca diario 2 peces.

Lago municipal de Holyrood (se seca de vez en cuando)

12 acres, a 10 millas al Norte de Holyrood.

Bagre de canal - límite de pesca diario 5 peces. **Lobina boca grande** - límite de longitud mínimo 15 pulgadas, límite de pesca diario 5 peces.

Holton – Lago Elkhorn

4 acres, Holton.

Bagre de canal - límite de longitud mínimo 15 pulgadas, límite de pesca diario 5 peces. **Mojarra** - límite de pesca diario 10 peces. **Lobina boca grande** - intervalo de límite de longitud de 13 a 18 pulgadas, límite de pesca diario 5 peces. **Trucha arcoiris** - límite de pesca diario 5 peces.

Holton – Estanque de la Secundaria Jackson Heights

1 acre, a 3.2 millas al Norte de Holton en Hwy 75, justo al Sur del edificio de la escuela.

Bagre de canal - límite de longitud mínimo 15 pulgadas, límite de pesca diario 5 peces. **Mojarra** - límite de pesca diario 50 peces. **Lobina boca grande** - límite de longitud mínimo 18 pulgadas, límite de pesca diario 2 peces. Véase las regulaciones de la localidad.

Lago municipal (Prairie) de Holton



78 acres, a 1.5 millas al Norte, 3.5 millas al Oeste de Holton.

Bagre de canal - límite de longitud mínimo 15 pulgadas, límite de pesca diario 5 peces. **Mojarra** - límite de pesca diario 50 peces. **Lobina boca grande** - límite de longitud mínimo 18 pulgadas, límite de pesca diario 2 peces.

Embalse Horsethief

450 acres, a 8 millas al Oeste de Jetmoor en la US-156.

Bagre de canal - límite de pesca diario 5 peces. **Mojarra** - límite de pesca diario 50 peces. **Lobina boca grande** - límite de longitud mínimo 15 pulgadas, límite de pesca diario 5 peces. **Lucioperca/Saugeye** - límite de longitud mínimo 15 pulgadas, límite de pesca diario 5 peces.

Lago Little de Horton

10 acres, al Este de Horton en la K-20

Bagre de canal - límite de longitud mínimo 15 pulgadas, límite de pesca diario 5 peces. **Bagre piltonte** - límite de pesca diario 5

peces. **Mojarra** - límite de pesca diario 50 peces. **Lobina boca grande** - límite de longitud mínimo 18 pulgadas, límite de pesca diario 2 peces. **Wiper** - límite de longitud mínimo 18 pulgadas, límite de pesca diario 2 peces.

Lago Mission de Horton

125 acres, Horton

Bagre de canal - límite de longitud mínimo 15 pulgadas, límite de pesca diario 5 peces. **Bagre piltonte** - límite de pesca diario 5 peces. **Mojarra** - límite de pesca diario 50 peces. **Lobina boca grande** - límite de longitud mínimo 18 pulgadas, límite de pesca diario 2 peces.

Howard – Lago Polk Daniels

69 acres, a 1 milla al Este de Howard.

Bagre de canal - límite de longitud mínimo 15 pulgadas, límite de pesca diario 5 peces. **Bagre piltonte** - límite de pesca diario 5 peces. **Mojarra** - límite de pesca diario 50 peces. **Lobina boca grande** - intervalo de límite de longitud de 13 a 18 pulgadas, límite de pesca diario 5 peces. **Lobina moteada** - límite de longitud mínimo 15 pulgadas, límite de pesca diario 5 peces. **Saugeye** - límite de longitud mínimo 18 pulgadas, límite de pesca diario 5 peces.

Humboldt – Estanque de Franklin Street

0.2 millas al Oeste de N 7th Street.

Bagre de canal - límite de longitud mínimo 15 pulgadas, límite de pesca diario 2 peces. **Lobina boca grande** - límite de longitud mínimo 18 pulgadas, límite de pesca diario 2 peces. **Mojarra** - límite de longitud mínimo 10 pulgadas, límite de pesca diario 10 peces.

Humboldt – Parque del Río Neosho

Bridge St., en la parte Oeste de Humboldt

Bagre de canal - límite de pesca diario 10 peces. **Bagre piltonte** - límite de pesca diario 5 peces. **Lucioperca** - límite de longitud mínimo 18 pulgadas, límite de pesca diario 5 peces. **Lucioperca canadiense** - límite de longitud mínimo 15 pulgadas, límite de pesca diario 5 peces. **Saugeye** - límite de longitud mínimo 15 pulgadas, límite de pesca diario 5 peces. **Wiper** - límite de pesca diario 2 peces. **Mojarra** - límite de pesca diario 50 peces.

Hutchinson – Estanque del Parque Carey

2 acres, al extremo Este del Parque Carey, al Norte del campo de golf

Bagre de canal - límite de pesca diario 5 peces. **Bagre piltonte** - límite de pesca diario 5 peces. **Mojarra** - límite de pesca diario 50 peces. **Lobina boca grande** - límite de longitud mínimo 15 pulgadas, límite de pesca diario 5 peces.

Alerta AIS – Morone americana
(Se prohíbe transportar peces vivos y carnada acuática desde estas aguas)

Hutchinson – Laguna del Parque Carey



5 acres, al extremo Sur de Main St. en el Parque Carey.

Bagre de canal - límite de pesca diario 5 peces. **Bagre piltonte** - límite de pesca diario 5 peces. **Mojarra** - límite de pesca diario 50 peces. **Lobina boca grande** - límite de longitud mínimo 15 pulgadas, límite de pesca diario 5 peces.

Alerta AIS – Morone americana
(Se prohíbe transportar peces vivos y carnada acuática desde estas aguas)

Hutchinson – Estanque Norte



2 acres, en la parte Norte de Hutchinson, Hwy 61 y E 43rd Ave.

Bagre de canal - límite de longitud mínimo 15 pulgadas, límite de pesca diario 2 peces. **Lobina boca grande** - límite de longitud mínimo 18 pulgadas, límite de pesca diario 2 peces.

Hutchinson – Centro de Naturaleza de Dillon



3 acres, al Noreste de Hutchinson.

Bagre de canal - límite de pesca diario 5 peces. **Bagre piltonte** - límite de pesca diario 5 peces. **Mojarra** - límite de pesca diario 50 peces. **Lobina boca grande** - límite de longitud mínimo 15 pulgadas, límite de pesca diario 5 peces. **Trucha arcoiris** - límite de pesca diario 5 peces.

Hutchinson – Parque con Acceso al Río

Acceso al Río Arkansas

Regulaciones estatales

Inman – Estanque del Parque del Condado

1 acre, Noreste Inman.

Véase las regulaciones del lugar.

Iola – Estanques Cedarbrook

3 acres, Noreste Iola.

Véase las regulaciones del lugar.

Condado de Jackson – Embalse Banner Creek



535 acres, a 1 milla al Oeste de Holton en la K-16.

Bagre de canal - límite de longitud mínimo 15 pulgadas, límite de pesca diario 5 peces. **Bagre piltonte** - límite de pesca diario 5 peces. **Mojarra** - límite de pesca diario 20 peces. **Lobina boca grande** - límite de longitud mínimo 18 pulgadas, límite de pesca diario 2 peces. **Lobina boca pequeña** - límite de longitud mínimo 18 pulgadas, límite de pesca diario 2 peces. **Lucioperca** - límite de longitud mínimo 18 pulgadas, límite de pesca diario 2 peces. **Lucioperca canadiense** - límite de longitud mínimo 18 pulgadas, límite de pesca diario 2 peces.

Los límites de pesca para especies similares, incluyendo la lobina de boca grande, lobina de boca pequeña, y lobina moteada; o lucioperca, lucioperca canadiense y saugeye; aplican a una sola especie o una combinación. Por ejemplo, en el embalse Kanopolis, un pescador puede quedarse con 5 luciopercas O tres luciopercas y dos saugeye O cualquier otra combinación de los dos. Bagre azul y bagre de canal ahora tienen límites de pesca diferentes. Un bagre azul se identifica por tener 30 o más rayas en la aleta anal. Un bagre de canal tiene menos de 30 rayas en la aleta anal.

LUGARES, LÍMITES DE PESCA DIARIO Y LONGITUD

LAGOS COMUNITARIOS (QUE CONTINÚA)

Jackson Heights – Estanque de la Escuela Secundaria

1 acre, Al Sur de la Escuela secundaria de Jackson Heights.

Aplican los límites estatales

Lago municipal de Jetmore (se seca de vez en cuando)

106 acres, a 2 millas al Sur, 3 millas al Oeste de Jetmore.

Bagre de canal - límite de pesca diario 5 peces. **Lobina boca grande** - intervalo de límite de longitud de 13 a 18 pulgadas, límite de pesca diario 5 peces. **Wiper** - límite de longitud mínimo 18 pulgadas, límite de pesca diario 2 peces.

Lago municipal de Jewell (Lago Emerson)

10 acres, al extremo Oeste de Jewell.

Bagre de canal - límite de longitud mínimo 15 pulgadas, límite de pesca diario 5 peces. **Lobina boca grande** - límite de longitud mínimo 18 pulgadas, límite de pesca diario 5 peces.

Condado de Johnson Estanques Antioch Norte y Sur

1 acre, 6501 Antioch Rd., Shawnee Mission.

Bagre de canal - límite de longitud mínimo 15 pulgadas, límite de pesca diario 2 peces. **Mojarra** - límite de pesca diario 50 peces. **Lobina boca grande** - límite de longitud mínimo 18 pulgadas, límite de pesca diario 2 peces.

Condado de Johnson – Lago del Parque Heritage

20 acres, 160th y Pflumm Rd., Olathe.

Bagre de canal - límite de pesca diario 10 peces. **Mojarra** - límite de pesca diario 50 peces. **Lobina boca grande** - límite de longitud mínimo 15 pulgadas, límite de pesca diario 5 peces. **Wiper** - límite de longitud mínimo 15 pulgadas, límite de pesca diario 2 peces. **Trucha arcoíris** - límite de pesca diario 4 peces.

Condado de Johnson – Estanque Norte Kill Creek

1 acre, 11670 Homestead Ln., Olathe.

Bagre de canal - límite de longitud mínimo 15 pulgadas, límite de pesca diario 2 peces. **Lobina boca grande** - límite de longitud mínimo 18 pulgadas, límite de pesca diario 5 peces.

Condado de Johnson – Lago del Parque Kill Creek

28 acres, 11670 Homestead Ln., Olathe.

Bagre de canal - límite de longitud mínimo 15 pulgadas, límite de pesca diario 2 peces. **Mojarra** - límite de pesca diario 50 peces.

Lobina boca grande - intervalo de límite de longitud de 15 a 18 pulgadas, límite de pesca diario 5 peces. **Lobina boca pequeña** - límite de longitud mínimo 18 pulgadas, límite de pesca diario 2 peces. **Lucioperca** - límite de longitud mínimo 18 pulgadas, límite de pesca diario 2 peces. **Wiper** - límite de longitud mínimo 18 pulgadas, límite de pesca diario 2 peces. **Trucha arcoíris** - límite de pesca diario 4 peces.

Condado de Johnson – Estanque Sur Kill Creek

1 acre, 11670 Homestead Ln., Olathe.

Bagre de canal - límite de pesca diario 10 peces. **Lobina boca grande** - límite de longitud mínimo 18 pulgadas, límite de pesca diario 5 peces.

Condado de Johnson – Lago del Parque de Shawnee Mission

121 acres, 79th y Renner Rd., Shawnee Mission.

Bagre de canal - límite de longitud mínimo 15 pulgadas, límite de pesca diario 2 peces. **Mojarra** - límite de pesca diario 50 peces. **Lobina boca grande y/o Lobina boca pequeña** - límite de longitud mínimo 18 pulgadas, límite de pesca diario 5 peces. **Wiper** - límite de longitud mínimo 15 pulgadas, límite de pesca diario 2 peces. **Trucha arcoíris** - límite de pesca diario 4 peces.

Condado de Johnson – Estanque de Shawnee Mission

1 acre, 79th y Renner Rd., Shawnee Mission.

Bagre de canal - límite de longitud mínimo 15 pulgadas, límite de pesca diario 2 peces. **Lobina boca grande** - límite de longitud mínimo 18 pulgadas, límite de pesca diario 5 peces.

Condado de Johnson – Lago del Parque Lexington

27 acres, 8850 Sunflower Rd., Desoto, KS.

Bagre de canal - límite de longitud mínimo 15 pulgadas, límite de pesca diario 2 peces. **Lobina boca grande** - intervalo de límite de longitud de 15 a 18 pulgadas, límite de pesca diario 5 peces. **Mojarra** - límite de longitud mínimo 10 pulgadas, límite de pesca diario 5 peces. **Trucha arcoíris** - límite de pesca diario 4 peces.

Condado de Johnson – Parque Stoll

2 acres, 12500 W. 119th St., Overland Park.

Bagre de canal - límite de pesca diario 10 peces. **Lobina boca grande** - límite de longitud mínimo 15 pulgadas, límite de pesca diario 5 peces.

Junction City – Bluffs

5 acres, Caroline y Goldenbelt Blvd.

Bagre de canal - límite de pesca diario 5 peces. **Lobina boca grande** - límite de longitud mínimo 15 pulgadas, límite de pesca diario 5 peces.

Junction City – Estanque Helland

8 acres, al Noreste de la carretera US-77 y la carretera 18

Bagre de canal - límite de pesca diario 5 peces. **Lobina boca grande** - límite de longitud mínimo 15 pulgadas, límite de pesca diario 5 peces.

Junction City – Estanque de Homer (Lago Rim Rock)

5 acres, 1st y Eisenhower, Junction City.

Bagre de canal - límite de pesca diario 5 peces. **Lobina boca grande** - límite de longitud mínimo 15 pulgadas, límite de pesca diario 5 peces.

Junction City – Paseo del Río

7 acres, Salida 298 de I-70.

Bagre de canal - límite de pesca diario 5 peces. **Lobina boca grande** - límite de longitud mínimo 15 pulgadas, límite de pesca diario 5 peces.

Junction City – Parque Wetland

2 acres, Salida 298 de I-70.

Bagre de canal - límite de pesca diario 5 peces. **Lobina boca grande** - límite de longitud mínimo 15 pulgadas, límite de pesca diario 5 peces.

Kansas State Fair – Lago Talbott

1 acre, N Hutchinson State Fairgrounds, Lake Talbott Ave. y Forth Leavenworth Blvd.

Bagre de canal - límite de pesca diario 5 peces. **Lobina boca grande** - límite de longitud mínimo 15 pulgadas, límite de pesca diario 5 peces.

Lago Kechi

1 acre, 6300 N Oliver, Kechi.

Bagre de canal - límite de pesca diario 2 peces. **Lobina boca grande** - límite de longitud mínimo 18 pulgadas, límite de pesca diario 2 peces.

Kingman – Estanque Hoover

1 acre, Parque Riverside de Kingman.

Bagre de canal - límite de pesca diario 10 peces. **Lobina boca grande** - límite de longitud mínimo 15 pulgadas, límite de pesca diario 5 peces.

Alerta AIS – Morone americana
(Se prohíbe transportar peces vivos y carnada acuática desde estas aguas)

La Crosse – Lago Memorial de Warren Stone (se seca de vez en cuando)

30 acres, a 2 millas al Este de LaCrosse.

Bagre de canal - límite de pesca diario 5 peces. **Lobina boca grande** - límite de longitud mínimo 15 pulgadas, límite de pesca diario 5 peces.

Lansing – Lago Billy Blackwell

2 acres, Lansing.

Bagre de canal - límite de pesca diario 2 peces. **Lobina boca grande** - límite de longitud mínimo 15 pulgadas, límite de pesca diario 5 peces.

Los límites de pesca para especies similares, incluyendo la lobina de boca grande, lobina de boca pequeña, y lobina moteada; o lucioperca, lucioperca canadiense y saugeye; aplican a una sola especie o una combinación. Por ejemplo, en el embalse Kanopolis, un pescador puede quedarse con 5 luciopercas O tres luciopercas y dos saugeye O cualquier otra combinación de los dos. Bagre azul y bagre de canal ahora tienen límites de pesca diferentes. Un bagre azul se identifica por tener 30 o más rayas en la aleta anal. Un bagre de canal tiene menos de 30 rayas en la aleta anal.

LUGARES, LÍMITES DE PESCA DIARIO Y LONGITUD

LAGOS COMUNITARIOS (QUE CONTINÚA)

Estanque municipal de Larned
2 acres, en la parte Suroeste de Larned.
Véase las regulaciones de la localidad

Lawrence – Lago de Mary 
6 acres, a .5 millas al Este de Haskell y 31st St., Lawrence.

Bagre de canal - límite de pesca diario 2 peces.
Bagre piltonte - límite de pesca diario 5 peces.
Mojarra - límite de pesca diario 50 peces.
Lobina boca grande - límite de longitud mínimo 15 pulgadas, límite de pesca diario 5 peces.
Wiper - límite de pesca diario 2 peces.

Lawrence – Estanque del Parque Oregon Trail
1.5 acres

Lobina boca grande - límite de longitud mínimo 15 pulgadas, límite de pesca diario 5 peces.
Bagre de canal - límite de pesca diario 2 peces.

Lawrence – Pat Dawson Billings Norte y Sur
10 acres, 27th y Crossgate.

Bagre de canal - límite de pesca diario 2 peces. **Mojarra** - límite de pesca diario 50 peces. **Lobina boca grande** - límite de longitud mínimo 15 pulgadas, límite de pesca diario 5 peces.

Lawrence – Estanque del Parque de Salud Comunitaria Sandra J. Shaw
3 acres, W 2nd St. y Maine St.

Bagre de canal - límite de pesca diario 2 peces. **Lobina boca grande** - límite de longitud mínimo 15 pulgadas, límite de pesca diario 5 peces.

Leawood – Estanque del Parque Ironwoods

1.5 acres, Ironwood Ct. y Mission Rd., Leawood.

Bagre de canal - límite de pesca diario 2 peces. **Lobina boca grande** - límite de longitud mínimo 15 pulgadas, límite de pesca diario 5 peces.

Leawood – Estanque medio Tomahawk Parkway

1 acre, al Norte de 119th en Tomahawk Prkwy, Leawood.

Bagre de canal - límite de pesca diario 2 peces. **Lobina boca grande** - límite de longitud mínimo 15 pulgadas, límite de pesca diario 5 peces.

Leawood – Estanque Norte Tomahawk Parkway

3 acres, al Norte de 119th en Tomahawk Prkwy, Leawood.

Bagre de canal - límite de pesca diario 2 peces. **Lobina boca grande** - límite de longitud mínimo 15 pulgadas, límite de pesca diario 5 peces.

Leawood – Estanque Sur Tomahawk Parkway

1 acre, al Norte de 119th en Tomahawk Prkwy, Leawood.

Bagre de canal - límite de pesca diario 2 peces. **Lobina boca grande** - límite de longitud mínimo 15 pulgadas, límite de pesca diario 5 peces. **Wiper** - límite de pesca diario 2 peces.

Lebo – Lago municipal

70 acres, a 2 millas al Este, 1 milla al Norte de Lebo.

Bagre de canal - límite de longitud mínimo 15 pulgadas, límite de pesca diario 2 peces. **Bagre piltonte** - límite de pesca diario 5 peces. **Mojarra** - límite de longitud mínimo 10 pulgadas, límite de pesca diario 10 peces. **Lobina boca grande** - límite de longitud mínimo 18 pulgadas, límite de pesca diario 2 peces. **Lobina boca pequeña** - límite de longitud mínimo 18 pulgadas, límite de pesca diario 2 peces. **Lucioperca** - límite de longitud mínimo 18 pulgadas, límite de pesca diario 2 peces. **Wiper** - límite de longitud mínimo 18 pulgadas, límite de pesca diario 2 peces.

Alerta AIS – Milhojas acuática euroasiática y mejillones cebrá. (Se prohíbe transportar peces vivos y carnada acuática desde estas aguas)

Lebo - Estanque para niños ●
2 acres, Ciudad de Lebo.

Bagre de canal - límite de pesca diario 2 peces. **Lobina boca grande** - límite de longitud mínimo 18 pulgadas, límite de pesca diario 2 peces. Pesquería de trucha arcoíris de la localidad.

Lenexa – Lago Lenexa 
30 acres, a 1 milla al Sur de 83rd St., en la Monticello Rd., Lenexa.

Bagre de canal - límite de pesca diario 10 peces. **Lobina boca grande** - intervalo de límite de longitud de 13 a 18 pulgadas, límite de pesca diario 5 peces. **Mojarra oreja azul, mojarra oreja roja, green sunfish - Lepomis cyanellus y sus híbridos** - intervalo de límite de longitud de 6 a 9 pulgadas, límite de pesca diario 5 para los peces más largos de 9 pulgadas, no hay límite de peces menos de 6 pulgadas.

Lenexa – Lago Mize Blvd.

5 acres, al Norte de la K-10 desde Cedar Creek Parkway.

Bagre de canal - límite de pesca diario 2 peces. **Lobina boca grande** - límite de longitud mínimo 15 pulgadas, límite de pesca diario 5 peces.

Lenexa – Estanque Resurrection

2 acres, el Estanque yace dentro del Cementerio Católico Resurrection en la 83rd y Quivira.

Bagre de canal - límite de pesca diario 5 peces. **Lobina boca grande** - límite de longitud mínimo 15 pulgadas, límite de pesca diario 5 peces.

Lenexa – Estanque de Rose



2 acres, 87th y Lackman, Lenexa.

Bagre de canal - límite de pesca diario 2 peces. **Lobina boca grande** - límite de longitud mínimo 15 pulgadas, límite de pesca diario 5 peces.

Lenora – Lago municipal (se seca de vez en cuando)

40 acres, a 2 millas al Este, 1 milla al Sur de Lenora.

Límites estatales

Liberal – Área de recreo Arkalon

5 acres, a 10 millas al Este de Liberal.

Abierto entre el 1 de abril y 15 de octubre.

Pescar y liberar solamente para todas especies.

Condado de Lincoln – Parque McReynolds

Acceso al Río Saline

Regulaciones estatales

Condado de Linn – hoyos de excavación

1 acre, a 1 milla al Norte, .75 millas al Este de Prescott.

Bagre de canal - límite de longitud mínimo 15 pulgadas, límite de pesca diario 2 peces. **Mojarra** - límite de pesca diario 50 peces.

Lobina boca grande - intervalo de límite de longitud de 13 a 18 pulgadas, límite de pesca diario 5 peces.

Logan – Lago municipal

25 acres, a 2.5 millas al Sur de Logan.

Bagre de canal - límite de longitud mínimo 15 pulgadas, límite de pesca diario 5 peces.

Bagre piltonte - límite de pesca diario 5 peces. **Lobina boca grande** - límite de longitud mínimo 15 pulgadas, límite de pesca diario 5 peces.

Louisburg – Lago municipal

23 acres, al extremo Sureste de Louisburg en Metcalf.

Bagre de canal - límite de pesca diario 5 peces. **Mojarra** - límite de pesca diario 50 peces. **Lobina boca grande** - intervalo de límite de longitud de 13 a 18 pulgadas, límite de pesca diario 5 peces. **Saugeye** - límite de longitud mínimo 15 pulgadas, límite de pesca diario 5 peces. **Wiper** - límite de pesca diario 2 peces.

Louisburg - Lago del Parque Lewis Young

2 acres, 263rd y US-69, Louisburg.

Bagre de canal - límite de pesca diario 5 peces. **Mojarra** - límite de pesca diario 50 peces. **Lobina boca grande** - límite de longitud mínimo 15 pulgadas, límite de pesca diario 5 peces.

Los límites de pesca para especies similares, incluyendo la lobina de boca grande, lobina de boca pequeña, y lobina moteada; o lucioperca, lucioperca canadiense y saugeye; aplican a una sola especie o una combinación. Por ejemplo, en el embalse Kanopolis, un pescador puede quedarse con 5 luciopercas O tres luciopercas y dos saugeye O cualquier otra combinación de los dos. Bagre azul y bagre de canal ahora tienen límites de pesca diferentes. Un bagre azul se identifica por tener 30 o más rayas en la aleta anal. Un bagre de canal tiene menos de 30 rayas en la aleta anal.

LUGARES, LÍMITES DE PESCA DIARIO Y LONGITUD

LAGOS COMUNITARIOS (QUE CONTINÚA)

Madison – Lago municipal

114 acres, a 2 millas al Sur de Madison en la K-99.

Bagre de canal - límite de longitud mínimo 15 pulgadas, límite de pesca diario 5 peces.

Bagre piltonte - límite de pesca diario 5 peces.

Mojarra - límite de pesca diario 50 peces.

Lobina boca grande - límite de longitud mínimo 18 pulgadas, límite de pesca diario 2 peces.

Saugeye - límite de longitud mínimo 18 pulgadas, límite de pesca diario 5 peces.

Wiper - límite de pesca diario 2 peces.

Manhattan – Lago Jerry Dishman



6 acres, W Anderson Ave.

Bagre de canal - límite de pesca diario 10 peces.

Mojarra - límite de pesca diario 50 peces.

Lobina boca grande - límite de longitud mínimo 15 pulgadas, límite de pesca diario 5 peces.

Lago del Condado de Marion

153 acres, a 2 millas al Este, 2 millas al Sur de Marion.

Bagre de canal - límite de longitud mínimo 15 pulgadas, límite de pesca diario 5 peces.

Bagre piltonte - límite de pesca diario 5 peces.

Mojarra - límite de pesca diario 20 peces.

Lobina boca grande - intervalo de límite de longitud de 13 a 18 pulgadas, límite de pesca diario 5 peces.

Lobina boca pequeña - límite de longitud mínimo 18 pulgadas, límite de pesca diario 5 peces.

Lobina moteada - límite de longitud mínimo 15 pulgadas, límite de pesca diario 5 peces.

Lucioperca - límite de longitud mínimo 18 pulgadas, límite de pesca diario 2 peces.

Saugeye - límite de longitud mínimo 18 pulgadas, límite de pesca diario 2 peces.

Wiper - límite de longitud mínimo 18 pulgadas, límite de pesca diario 2 peces.

Alerta AIS – SE REQUIERE LA INSPECCIÓN DE LOS BARCOS.

Marquette – Estanque del Parque Eisenhower

1 acre, al NW del pueblo de Marquette

Véase las regulaciones del lugar

Marysville – Lago del Country Club

10 acres, al Este de la US-36.

Bagre de canal - límite de pesca diario 10 peces.

Mojarra - límite de pesca diario 50 peces.

Lobina boca grande - límite de longitud mínimo 15 pulgadas, límite de pesca diario 5 peces.

Wiper - límite de pesca diario 2 peces.

Alerta AIS – SE REQUIERE LA INSPECCIÓN DE LOS BARCOS.

McPherson – Estanques municipales

McPherson

Límites estatales

Melvern - Sendero del Río

Al Noreste de Melvern a lo largo del Río Marais des Cygnes.

Los límites estatales aplican.

Moline – Lago municipal nuevo

185 acres, a 1 milla al Norte de Moline.

Bagre de canal - límite de longitud mínimo 15 pulgadas, límite de pesca diario 5 peces.

Bagre piltonte - límite de pesca diario 5 peces.

Mojarra - límite de pesca diario 50 peces.

Lobina boca grande - límite de longitud mínimo 18 pulgadas, límite de pesca diario 5 peces.

Saugeye - límite de longitud mínimo 18 pulgadas, límite de pesca diario 5 peces.

Wiper - límite de pesca diario 2 peces.

Moline – Lago municipal viejo (Sur)

65 acres, a 1 milla al Sur en la Rd. 12, .5 millas al Oeste en la Cyclone Rd. desde Moline.

Bagre de canal - límite de longitud mínimo 15 pulgadas, límite de pesca diario 5 peces.

Bagre piltonte - límite de pesca diario 5 peces.

Mojarra - límite de pesca diario 50 peces.

Lobina boca grande - intervalo de límite de longitud de 13 a 18 pulgadas, límite de pesca diario 5 peces.

Wiper - límite de pesca diario 2 peces.

Mound City – Lago

148 acres, a 4 millas al Oeste de Mound City.

Bagre de canal - límite de longitud mínimo 15 pulgadas, límite de pesca diario 2 peces.

Mojarra - límite de pesca diario 50 peces.

Lobina boca grande - intervalo de límite de longitud de 13 a 18 pulgadas, límite de pesca diario 5 peces.

Lucioperca - límite de longitud mínimo 18 pulgadas, límite de pesca diario 2 peces.

Moundridge – Estanque del Parque

2 acres, en la parte Noroeste de Moundridge.

Véase las regulaciones de la localidad.

Mt. Hope – Estanque del Parque Woodland

(Estanque del Parque Woodland) 2 acres, Mt. Hope.

Bagre de canal - límite de pesca diario 2 peces.

Lobina boca grande - límite de longitud mínimo 18 pulgadas, límite de pesca diario 2 peces.

Wiper - límite de pesca diario 2 peces.

Mulberry – Lago del Parque Mulberry

3 acres, en la parte Norte de Mulberry.

Bagre de canal - límite de longitud mínimo 15 pulgadas, límite de pesca diario 2 peces.

Lobina boca grande - límite de longitud mínimo 15 pulgadas, límite de pesca diario 2 peces.

Wiper - límite de pesca diario 2 peces.

Mulvane – Estanque Cedar Brook

1 acre, 1900 E 111th St. Sur, Mulvane.

Bagre de canal - límite de pesca diario 2 peces.

Lobina boca grande - límite de longitud mínimo 18 pulgadas, límite de pesca diario 2 peces.

Neodesha – Lago municipal

2.2 acres

Bagre de canal - límite de longitud mínimo 15 pulgadas, límite de pesca diario 5 peces.

Los demás límites estatales aplican.

Strawn City – Lago nuevo

3 acres, en el centro de Strawn City

Bagre de canal - límite de longitud mínimo 15 pulgadas, límite de pesca diario 2 peces.

Mojarra - límite de pesca diario 10 peces.

Lobina boca grande - límite de longitud mínimo 21 pulgadas, límite de pesca diario 2 peces.

Lobina boca pequeña - límite de longitud mínimo 18 pulgadas, límite de pesca diario 2 peces.

Lucioperca - límite de longitud mínimo 15 pulgadas, límite de pesca diario 2 peces.

Wiper - límite de longitud mínimo 18 pulgadas, límite de pesca diario 2 peces.

Pesquería de trucha arcoíris de la localidad.

Newton – Sand Creek

20 acres, Newton.

Bagre de canal - límite de pesca diario 5 peces.

Newton – Estanques del Lago Spring (Superior, medio, e inferior)

7 acres, Newton.

Bagre de canal - límite de pesca diario 2 peces.

Lobina boca grande - límite de longitud mínimo 15 pulgadas, límite de pesca diario 2 peces.

North Newton – Estanque Sunfield

2 acres, Ciudad de North Newton.

Bagre de canal - límite de pesca diario 2 peces.

Lobina boca grande - límite de longitud mínimo 15 pulgadas, límite de pesca diario 2 peces.

Oaklawn – Estanque Idlewild

3 acres, Oaklawn

Véase las regulaciones del lugar.

Ogden – Lago municipal

24 acres, Ogden.

Bagre de canal - límite de pesca diario 5 peces.

Bagre piltonte - límite de pesca diario 5 peces.

Mojarra - límite de pesca diario 50 peces.

Lobina boca grande - límite de longitud mínimo 15 pulgadas, límite de pesca diario 5 peces.

Olathe – Estanque del Parque Black Bob



1 acre, 14500 W. 151St., Olathe.

Bagre de canal - límite de pesca diario 2 peces.

Lobina boca grande - límite de longitud mínimo 15 pulgadas, límite de pesca diario 5 peces.

Wiper - límite de pesca diario 2 peces.

Alerta AIS – Hidrilla (maleza acuática)

Los límites de pesca para especies similares, incluyendo la lobina de boca grande, lobina de boca pequeña, y lobina moteada; o lucioperca, lucioperca canadiense y saugeye; aplican a una sola especie o una combinación. Por ejemplo, en el embalse Kanopolis, un pescador puede quedarse con 5 luciopercas O tres luciopercas y dos saugeye O cualquier otra combinación de los dos. Bagre azul y bagre de canal ahora tienen límites de pesca diferentes. Un bagre azul se identifica por tener 30 o más rayas en la aleta anal. Un bagre de canal tiene menos de 30 rayas en la aleta anal.

LUGARES, LÍMITES DE PESCA DIARIO Y LONGITUD

LAGOS COMUNITARIOS (QUE CONTINÚA)

Olathe – Cedar Lake

56 acres, Lone Elm Rd., a .5 millas al Sur de 151St.

Bagre de canal - límite de pesca diario 2 peces. **Bagre piltonte** - límite de pesca diario 5 peces. **Mojarra** - límite de pesca diario 50 peces. **Lobina boca grande** - límite de longitud mínimo 18 pulgadas, límite de pesca diario 5 peces. **Saugeye** - límite de longitud mínimo 15 pulgadas, límite de pesca diario 5 peces. **Wiper** - límite de longitud mínimo 18 pulgadas, límite de pesca diario 2 peces.

Olathe – Estanque de la Secundaria Este

1 acre, a .5 millas al Este de 127th y Black Bob Rd., Olathe.

Bagre de canal - límite de pesca diario 5 peces. **Lobina boca grande** - límite de longitud mínimo 15 pulgadas, límite de pesca diario 5 peces.

Olathe – Lago Frisco

12 acres, Dennis y Sunset, Olathe.

Bagre de canal - límite de pesca diario 2 peces. **Mojarra** - límite de pesca diario 50 peces. **Lobina boca grande** - límite de longitud mínimo 15 pulgadas, límite de pesca diario 5 peces.

Olathe – Estanque del Parque Heatherstone

1 acre, 12310 S. Pflumm Rd., Olathe.

Bagre de canal - límite de pesca diario 5 peces. **Lobina boca grande** - límite de longitud mínimo 15 pulgadas, límite de pesca diario 5 peces.

Olathe – Lago Olathe

172 acres, a 2 millas al Oeste de Olathe en la Dennis.

Bagre de canal - límite de pesca diario 5 peces. **Bagre piltonte** - límite de pesca diario 5 peces. **Mojarra** - límite de pesca diario 50 peces. **Lobina boca grande** - límite de longitud mínimo 18 pulgadas, límite de pesca diario 5 peces. **Saugeye** - límite de longitud mínimo 15 pulgadas, límite de pesca diario 5 peces. **Wiper** - límite de longitud mínimo 18 pulgadas, límite de pesca diario 2 peces.

Olathe – Mahaffie Estanque de la granja

1 acre, 1031 E. Cothrell St., Olathe.

Bagre de canal - límite de pesca diario 2 peces. **Mojarra** - límite de pesca diario 50 peces. **Lobina boca grande** - límite de longitud mínimo 15 pulgadas, límite de pesca diario 5 peces.

Olathe – Lago del Parque Norte de la Planta depuradora

1 acre, Sheridan y Curtis St., Olathe.

Bagre de canal - límite de pesca diario 2 peces. **Lobina boca grande** - límite de longitud mínimo 15 pulgadas, límite de pesca diario 5 peces. **Wiper** - límite de pesca diario 2 peces.

Olathe – Estanque Oregon Trail

2 acres, Robinson Dr. y vieja US-56, Olathe.

Bagre de canal - límite de pesca diario 2 peces. **Lobina boca grande** - límite de longitud mínimo 15 pulgadas, límite de pesca diario 5 peces.

Olathe – Estanque del Parque Prairie Center

1 acre, al Oeste de los campos de béisbol en el Parque Prairie Center, Olathe.

Bagre de canal - límite de pesca diario 2 peces. **Mojarra** - límite de pesca diario 50 peces. **Lobina boca grande** - límite de longitud mínimo 15 pulgadas, límite de pesca diario 5 peces.

Olathe – (KDWP) Estanque de Prairie Center

5 acres, 135th y Cedar Niles Rd., Olathe.

Bagre de canal - límite de pesca diario 2 peces. **Mojarra** - límite de pesca diario 50 peces. **Lobina boca grande** - límite de longitud mínimo 15 pulgadas, límite de pesca diario 5 peces. **Saugeye** - límite de longitud mínimo 15 pulgadas, límite de pesca diario 5 peces. **Wiper** - límite de pesca diario 2 peces.

Olathe – Estanque del Parque Settler's

1.5 acres, S Woodland Drive, Olathe.

Bagre de canal - límite de pesca diario 2 peces. **Lobina boca grande** - límite de longitud mínimo 15 pulgadas, límite de pesca diario 5 peces.

Olathe – Estanque del Parque Stagecoach

5 acres, Kansas City Rd. y Ridgeview Rd., Olathe.

Bagre de canal - límite de longitud mínimo 15 pulgadas, límite de pesca diario 5 peces. **Lobina boca grande** - límite de longitud mínimo 15 pulgadas, límite de pesca diario 5 peces.

Olathe – Lago de la Planta depuradora

6 acres, Sheridan y Curtis St., Olathe.

Bagre de canal - límite de pesca diario 2 peces. **Mojarra** - límite de pesca diario 50 peces. **Lobina boca grande** - límite de longitud mínimo 15 pulgadas, límite de pesca diario 5 peces. **Wiper** - límite de pesca diario 2 peces.

Olpe – Estanque del Parque Jones

1 acre, Olpe.

Mentoreo de jóvenes. Se prohíbe la pesca con redes o jábegas.

Bagre de canal - límite de longitud mínimo 15 pulgadas, límite de pesca diario 2 peces. **Lobina boca grande** - límite de longitud mínimo 18 pulgadas, límite de pesca diario 2 peces.

Olpe – Lago municipal

90 acres, a .5 millas al Oeste, 1 milla al Sur de Olpe.

Bagre de canal - límite de longitud mínimo 15 pulgadas, límite de pesca diario 5 peces. **Bagre piltonte** - límite de pesca diario 5 peces. **Mojarra** - límite de pesca diario 50 peces. **Lobina boca grande** - límite de longitud mínimo 18 pulgadas, límite de pesca diario 5 peces. **Saugeye** - límite de longitud mínimo 18 pulgadas, límite de pesca diario 5 peces. **Wiper** - límite de pesca diario 2 peces.

Osage City – Lago municipal

49 acres, a 1.5 millas al Sur de Osage City.

Bagre de canal - límite de longitud mínimo 15 pulgadas, límite de pesca diario 5 peces. **Mojarra** - límite de pesca diario 50 peces. **Lobina boca grande** - límite de longitud mínimo 18 pulgadas, límite de pesca diario 2 peces. **Lucioperca** - límite de longitud mínimo 18 pulgadas, límite de pesca diario 2 peces. **Wiper** - límite de longitud mínimo 18 pulgadas, límite de pesca diario 2 peces.

Osawatomie – Lago Beaver

3 acres, a 1.5 millas al Norte, 2.25 millas al Oeste de Osawatomie.

Bagre de canal - límite de longitud mínimo 15 pulgadas, límite de pesca diario 5 peces. **Mojarra** - límite de pesca diario 50 peces. **Lobina boca grande** - intervalo de límite de longitud de 13 a 18 pulgadas, límite de pesca diario 5 peces.

Osawatomie – Lago municipal

21 acres, a .5 millas al Norte, 2 millas al Oeste de Osawatomie.

Bagre de canal - límite de longitud mínimo 15 pulgadas, límite de pesca diario 5 peces. **Bagre de canal** - límite de pesca diario 5 peces. **Mojarra** - límite de pesca diario 50 peces. **Lobina boca grande** - intervalo de límite de longitud de 13 a 18 pulgadas, límite de pesca diario 5 peces.

Overbrook – Lago municipal

3 acres, en la parte Noreste de Overbrook al lado de la K-56.

Bagre de canal - límite de longitud mínimo 15 pulgadas, límite de pesca diario 2 peces. **Mojarra** - límite de pesca diario 50 peces. **Lobina boca grande** - intervalo de límite de longitud de 13 a 18 pulgadas, límite de pesca diario 5 peces. **Lobina boca pequeña** - límite de longitud mínimo 18 pulgadas, límite de pesca diario 2 peces. **Lucioperca** - límite de longitud mínimo 15 pulgadas, límite de pesca diario 2 peces. **Wiper** - límite de longitud mínimo 18 pulgadas, límite de pesca diario 2 peces.

Los límites de pesca para especies similares, incluyendo la lobina de boca grande, lobina de boca pequeña, y lobina moteada; o lucioperca, lucioperca canadiense y saugeye; aplican a una sola especie o una combinación. Por ejemplo, en el embalse Kanopolis, un pescador puede quedarse con 5 luciopercas O tres luciopercas y dos saugeye O cualquier otra combinación de los dos. Bagre azul y bagre de canal ahora tienen límites de pesca diferentes. Un bagre azul se identifica por tener 30 o más rayas en la aleta anal. Un bagre de canal tiene menos de 30 rayas en la aleta anal.

LUGARES, LÍMITES DE PESCA DIARIO Y LONGITUD

Overbrook – Estanque para niños



3 acres, Overbrook.

Bagre de canal - límite de pesca diario 2 peces. **Lobina boca grande** - límite de longitud mínimo 15 pulgadas, límite de pesca diario 2 peces. **Wiper** - límite de pesca diario 2 peces.

Overland Park – Lago Amesbury

3.65 acres, al Norte de 143rd y Westgate St., Overland Park.

Bagre de canal - límite de longitud mínimo 15 pulgadas, límite de pesca diario 2 peces. **Lobina boca grande** - límite de longitud mínimo 15 pulgadas, límite de pesca diario 5 peces.

Overland Park – Lago Kingston

8 acres, 15254 Lowell Ave., Overland Park.

Bagre de canal - límite de pesca diario 2 peces. **Lobina boca grande** - límite de longitud mínimo 15 pulgadas, límite de pesca diario 2 peces.

Overland Park – Lago Regency

3 acres, 14800 Lamar Rd., Overland Park.

Bagre de canal - límite de pesca diario 2 peces. **Lobina boca grande** - límite de longitud mínimo 15 pulgadas, límite de pesca diario 2 peces.

Overland Park – Lago Sur



5 acres, 7601 W 86th St., Overland Park.

Bagre de canal - límite de pesca diario 2 peces. **Mojarra** - límite de pesca diario 50 peces. **Lobina boca grande** - límite de longitud mínimo 15 pulgadas, límite de pesca diario 2 peces.

Overland Park – Lago Summercrest

1.35 acres, 112th St. y Riley, Overland Park.

Bagre de canal - límite de longitud mínimo 15 pulgadas, límite de pesca diario 2 peces. **Lobina boca grande** - límite de longitud mínimo 15 pulgadas, límite de pesca diario 5 peces.

Overland Park – Lago Wilderness

3 acres, al Este de 161st y Rosewood Dr., Overland Park.

Bagre de canal - límite de longitud mínimo 15 pulgadas, límite de pesca diario 2 peces. **Lobina boca grande** - límite de longitud mínimo 15 pulgadas, límite de pesca diario 5 peces.

Paola – Lago Miola



220 acres, a 1 milla al Norte, 1 milla al Este de Paola.

Bagre de canal - límite de pesca diario 10 peces. **Bagre piltonte** - límite de pesca diario 5 peces. **Mojarra** - límite de pesca diario 50 peces. **Lobina boca grande** - intervalo de límite de longitud de 13 a 18 pulgadas, límite de pesca diario 5 peces. **Lucioperca** - límite

de longitud mínimo 15 pulgadas, límite de pesca diario 2 peces. **Saugeye** - límite de longitud mínimo 15 pulgadas, límite de pesca diario 5 peces. **Wiper** - límite de pesca diario 5 peces.

Alerta AIS – Mejillones cebra
(Se prohíbe transportar peces vivos y carnada acuática desde estas aguas)

Park City – Chisholm Pointe



3 acres, 2516 N Grove.

Bagre de canal - límite de pesca diario 5 peces. **Lobina boca grande** - límite de longitud mínimo 18 pulgadas, límite de pesca diario 2 peces.

Parker City – Lago municipal

7 acres, a .75 millas al Sur, .5 millas al Oeste de Parker.

Bagre de canal - límite de longitud mínimo 15 pulgadas, límite de pesca diario 2 peces. **Mojarra** - límite de pesca diario 50 peces. **Lobina boca grande** - intervalo de límite de longitud de 13 a 18 pulgadas, límite de pesca diario 2 peces.

Parsons City – Lago municipal

980 acres, a 4 millas al Norte, 3.5 millas al Oeste de Parsons.

Bagre de canal - límite de longitud mínimo 15 pulgadas, límite de pesca diario 5 peces. **Bagre piltonte** - límite de pesca diario 5 peces. **Mojarra** - límite de pesca diario 50 peces. **Lobina boca grande** - límite de longitud mínimo 15 pulgadas, límite de pesca diario 5 peces. **Saugeye** - límite de longitud mínimo 18 pulgadas, límite de pesca diario 5 peces.

Parsons – Estanque Tolen Creek

5 acres, a .25 millas al Sureste de la cruce de la US-59 y US-400, Parsons.

Bagre de canal - límite de longitud mínimo 15 pulgadas, límite de pesca diario 5 peces.

Parsons – Estanque Oeste

1 acre, 32nd y Chess Ave., Parsons.

Bagre de canal - límite de longitud mínimo 15 pulgadas, límite de pesca diario 5 peces.

Pittsburg – Lago del Parque Lakeside

4 acres, Pittsburg.

Bagre de canal - límite de longitud mínimo 15 pulgadas, límite de pesca diario 2 peces. **Mojarra** - límite de pesca diario 50 peces. **Lobina boca grande** - límite de longitud mínimo 15 pulgadas, límite de pesca diario 2 peces.

Pittsburg – Lago del Parque Lincoln

1 acre, 710 W. 9th St., Pittsburg.

Bagre de canal - límite de longitud mínimo 15 pulgadas, límite de pesca diario 2 peces. **Lobina boca grande** - límite de longitud mínimo 15 pulgadas, límite de pesca diario 2 peces.

Pittsburg – Lago de la Universidad

2 acres, Pittsburg.

Bagre de canal - límite de pesca diario 10 peces. **Mojarra** - límite de pesca diario 50 peces. **Lobina boca grande** - límite de longitud mínimo 15 pulgadas, límite de pesca diario 5 peces.

Pittsburg – Estanque Wilderness

3 acres, Pittsburg.

Bagre de canal - límite de longitud mínimo 15 pulgadas, límite de pesca diario 2 peces. **Lobina boca grande** - límite de longitud mínimo 15 pulgadas, límite de pesca diario 2 peces.

Plainville Township – Lago municipal

90 acres, a 2 millas al Oeste de Plainville.

Bagre de canal - límite de pesca diario 5 peces. **Bagre piltonte** - límite de pesca diario 5 peces. **Mojarra** - límite de pesca diario 50 peces. **Lobina boca grande** - límite de longitud mínimo 18 pulgadas, límite de pesca diario 5 peces. **Wiper** - límite de longitud mínimo 18 pulgadas, límite de pesca diario 2 peces.

Pleasanton – Lago municipal Este

127 acres, a 1 milla al Norte, .5 millas al Este de Pleasanton.

Bagre de canal - límite de longitud mínimo 15 pulgadas, límite de pesca diario 2 peces. **Mojarra** - límite de pesca diario 50 peces. **Lobina boca grande** - límite de longitud mínimo 21 pulgadas, límite de pesca diario 2 peces. **Lobina boca pequeña** - límite de longitud mínimo 15 pulgadas, límite de pesca diario 2 peces. **Lucioperca** - límite de longitud mínimo 18 pulgadas, límite de pesca diario 2 peces. **Saugeye** - límite de longitud mínimo 18 pulgadas, límite de pesca diario 2 peces. **Wiper** - límite de longitud mínimo 18 pulgadas, límite de pesca diario 2 peces. **Lobina rayada** - límite de longitud mínimo 18 pulgadas, límite de pesca diario 2 peces.

Pleasanton – Lago municipal viejo

11 acres, Pleasanton.

Bagre de canal - límite de longitud mínimo 15 pulgadas, límite de pesca diario 2 peces. **Mojarra** - límite de pesca diario 50 peces. **Lobina boca grande** - límite de longitud mínimo 21 pulgadas, límite de pesca diario 2 peces.

Pleasanton – Lago municipal Oeste

32 acres, a .5 millas al Oeste de Pleasanton.

Bagre de canal - límite de longitud mínimo 15 pulgadas, límite de pesca diario 2 peces. **Mojarra** - límite de pesca diario 50 peces. **Lobina boca grande** - límite de longitud mínimo 21 pulgadas, límite de pesca diario 2 peces. **Lobina boca pequeña** - límite de longitud mínimo 15 pulgadas, límite de pesca diario 2 peces. **Lobina moteada** - límite de longitud mínimo 15 pulgadas, límite de pesca diario 5 peces.

Los límites de pesca para especies similares, incluyendo la lobina de boca grande, lobina de boca pequeña, y lobina moteada; o lucioperca, lucioperca canadiense y saugeye; aplican a una sola especie o una combinación. Por ejemplo, en el embalse Kanopolis, un pescador puede quedarse con 5 luciopercas O tres luciopercas y dos saugeye O cualquier otra combinación de los dos. Bagre azul y bagre de canal ahora tienen límites de pesca diferentes. Un bagre azul se identifica por tener 30 o más rayas en la aleta anal. Un bagre de canal tiene menos de 30 rayas en la aleta anal.

LUGARES, LÍMITES DE PESCA DIARIO Y LONGITUD

LAGOS COMUNITARIOS (QUE CONTINÚA)

Condado de Pottawatomie – Lago Cross Creek

49 acres, a 6 millas al Sur, 1.5 millas al Oeste de Havensville.

Bagre de canal - límite de pesca diario 5 peces. **Bagre piltonte** - límite de pesca diario 5 peces. **Mojarra** - límite de pesca diario 50 peces. **Lobina boca grande** - intervalo de límite de longitud de 13 a 18 pulgadas, límite de pesca diario 5 peces.

Lago del Condado de Pratt

51 acres, a 2.5 millas al Este de Pratt.

Bagre de canal - límite de longitud mínimo 15 pulgadas, límite de pesca diario 2 peces. **Mojarra** - límite de pesca diario 50 peces. **Lobina boca grande** - límite de longitud mínimo 18 pulgadas, límite de pesca diario 2 peces. **Lucioperca** - límite de longitud mínimo 18 pulgadas, límite de pesca diario 2 peces. **Wiper** - límite de longitud mínimo 18 pulgadas, límite de pesca diario 2 peces.

Renwick – Estanque USD 267

Andale.

Bagre de canal - límite de pesca diario 2 peces. **Lobina boca grande** - límite de longitud mínimo 18 pulgadas, límite de pesca diario 2 peces.

Richmond – Lago municipal

21 acres, a 1 milla al Sur, 1.5 millas al Este de Richmond.

Bagre de canal - límite de longitud mínimo 15 pulgadas, límite de pesca diario 2 peces. **Mojarra** - límite de pesca diario 50 peces. **Lobina boca grande** - intervalo de límite de longitud de 13 a 18 pulgadas, límite de pesca diario 5 peces. **Lucioperca** - límite de longitud mínimo 18 pulgadas, límite de pesca diario 2 peces.

Riverton – Lago Empire

840 acres, al Sureste de Riverton.

Bagre de canal - límite de pesca diario 10 peces. **Bagre piltonte** - límite de pesca diario 5 peces. **Mojarra** - límite de pesca diario 50 peces. **Lobina boca grande** - límite de longitud mínimo 15 pulgadas, límite de pesca diario 5 peces. **Lobina moteada** - límite de longitud mínimo 15 pulgadas, límite de pesca diario 5 peces. **Lucioperca** - límite de longitud mínimo 15 pulgadas, límite de pesca diario 5 peces.

Rose Hill – Estanque de School Street

9 acres, Rose Hill.

Bagre de canal - límite de longitud mínimo 15 pulgadas, límite de pesca diario 2 peces. **Lobina boca grande** - límite de longitud mínimo 18 pulgadas, límite de pesca diario 2 peces.

Sabetha – Lago Pony Creek

171 acres, a 2 millas al Norte de Sabetha en la US-75.

Bagre de canal - límite de longitud mínimo 15 pulgadas, límite de pesca diario 5 peces. **Bagre piltonte** - límite de pesca diario 5 peces. **Mojarra** - límite de pesca diario 20 peces. **Lobina boca grande** - límite de longitud mínimo 18 pulgadas, límite de pesca diario 2 peces. **Lobina boca pequeña** - límite de longitud mínimo 18 pulgadas, límite de pesca diario 2 peces. **Lucioperca** - límite de longitud mínimo 21 pulgadas, límite de pesca diario 2 peces. **Wiper** - límite de longitud mínimo 18 pulgadas, límite de pesca diario 2 peces.

Sabetha – Lago municipal

100 acres, a 6 millas al Oeste de Sabetha.

Bagre de canal - límite de longitud mínimo 15 pulgadas, límite de pesca diario 5 peces. **Bagre piltonte** - límite de pesca diario 5 peces. **Lobina boca grande** - límite de longitud mínimo 18 pulgadas, límite de pesca diario 2 peces. **Lucioperca** - límite de longitud mínimo 18 pulgadas, límite de pesca diario 2 peces. **Saugeye** - límite de longitud mínimo 18 pulgadas, límite de pesca diario 2 peces.

Salina – Estanque Indian Rock (se seca de vez en cuando)

2 acres, en la parte Noreste de Salina.

Bagre de canal - límite de pesca diario 5 peces. **Bagre piltonte** - límite de pesca diario 5 peces. **Mojarra** - límite de pesca diario 50 peces. **Lobina boca grande** - límite de longitud mínimo 18 pulgadas, límite de pesca diario 5 peces.

Salina – Lago Lakewood

6 acres, en el extremo Norte de Salina.

Bagre de canal - límite de pesca diario 2 peces. **Bagre piltonte** - límite de pesca diario 5 peces. **Lobina boca grande** - límite de longitud mínimo 18 pulgadas, límite de pesca diario 5 peces. **Trucha arcoiris** - límite de pesca diario 2 peces.

Sedan –

Lago municipal viejo (Norte)

55 acres, a 4 millas al Norte de Sedan en la KS-99.

Bagre de canal - límite de longitud mínimo 15 pulgadas, límite de pesca diario 5 peces. **Bagre piltonte** - límite de pesca diario 5 peces. **Mojarra** - límite de pesca diario 50 peces. **Lobina boca grande** - intervalo de límite de longitud de 13 a 18 pulgadas, límite de pesca diario 5 peces. **Saugeye** - límite de longitud mínimo 15 pulgadas, límite de pesca diario 5 peces.

Sedan –

Lago municipal nuevo (Sur)

70 acres, a 2.5 millas al Norte de Sedan en la KS-99.

Bagre de canal - límite de longitud mínimo 15 pulgadas, límite de pesca diario 5 peces.

Bagre piltonte - límite de pesca diario 5 peces. **Mojarra** - límite de pesca diario 50 peces. **Lobina boca grande** - intervalo de límite de longitud de 13 a 18 pulgadas, límite de pesca diario 5 peces. **Saugeye** - límite de longitud mínimo 15 pulgadas, límite de pesca diario 5 peces.

Condado de Sedgwick – Lago Afton



258 acres, a 25 millas al Suroeste de Wichita.

Bagre de canal - límite de pesca diario 5 peces. **Mojarra** - límite de pesca diario 50 peces. **Bagre piltonte** - límite de pesca diario 5 peces. **Lobina boca grande** - límite de longitud mínimo 18 pulgadas, límite de pesca diario 5 peces. **Lucioperca** - límite de longitud mínimo 21 pulgadas, límite de pesca diario 2 peces. **Saugeye** - límite de longitud mínimo 21 pulgadas, límite de pesca diario 2 peces. **Wiper** - límite de longitud mínimo 21 pulgadas, límite de pesca diario 2 peces.

Alerta AIS – Morone americana y Mejillones cebra

(Se prohíbe transportar peces vivos y carnada acuática desde estas aguas)

Condado de Sedgwick – Lagos del Parque



63 acres, 6501 W 21st, Wichita.

Bagre de canal - límite de pesca diario 5 peces. **Mojarra** - límite de pesca diario 50 peces. **Lobina boca grande** - límite de longitud mínimo 18 pulgadas, límite de pesca diario 2 peces. **Wiper** - límite de longitud mínimo 21 pulgadas, límite de pesca diario 2 peces. **Trucha arcoiris** - límite de pesca diario 5 peces. (Moscas artificiales solamente en Slough Creek).

Alerta AIS – Morone americana

(Se prohíbe transportar peces vivos y carnada acuática desde estas aguas)

Sedgwick – Estanques Norte y Sur

4 acres, Sedgwick

Véase las regulaciones del lugar.

Severy – Lago municipal

10 acres, a 2.5 millas al Este de Severy en Rd. 22.

Bagre de canal - límite de longitud mínimo 15 pulgadas, límite de pesca diario 5 peces. **Bagre piltonte** - límite de pesca diario 5 peces. **Lobina boca grande** - intervalo de límite de longitud de 13 a 18 pulgadas, límite de pesca diario 5 peces.

Shawnee – Lago Monticello Springs

1.5 acres, en el Parque Monticello Springs, a 1 milla al Norte de Monticello Rd. y 83rd St., Shawnee.

Bagre de canal - límite de pesca diario 5 peces. **Lobina boca grande** - límite de longitud mínimo 15 pulgadas, límite de pesca diario 5 peces.

Los límites de pesca para especies similares, incluyendo la lobina de boca grande, lobina de boca pequeña, y lobina moteada; o lucioperca, lucioperca canadiense y saugeye; aplican a una sola especie o una combinación. Por ejemplo, en el embalse Kanopolis, un pescador puede quedarse con 5 luciopercas O tres luciopercas y dos saugeye O cualquier otra combinación de los dos. Bagre azul y bagre de canal ahora tienen límites de pesca diferentes. Un bagre azul se identifica por tener 30 o más rayas en la aleta anal. Un bagre de canal tiene menos de 30 rayas en la aleta anal.

LUGARES, LÍMITES DE PESCA DIARIO Y LONGITUD

Condado de Shawnee – Lago Shawnee



416 acres, 3139 S E 29th St., Topeka.

Bagre de canal - límite de pesca diario 10 peces. **Bagre piltonte** - límite de pesca diario 5 peces. **Mojarra** - límite de pesca diario 50 peces. **Lobina boca grande** - límite de longitud mínimo 18 pulgadas, límite de pesca diario 2 peces. **Lobina boca pequeña** - límite de pesca diario 2 peces. **Lucioperca** - límite de longitud mínimo 18 pulgadas, límite de pesca diario 2 peces. **Wiper** - límite de longitud mínimo 18 pulgadas, límite de pesca diario 5 peces. **Trucha arcoiris** - límite de pesca diario 5 peces.

Alerta AIS – Milhojas acuática euroasiática y Mejillones cebra
(Se prohíbe transportar peces vivos y carnada acuática desde estas aguas)

Condado de Shawnee – Shawnee Junior



2 acres, al Oeste del Lago Shawnee.

Bagre de canal - límite de pesca diario 2 peces. **Bagre piltonte** - límite de pesca diario 5 peces. **Mojarra** - límite de pesca diario 50 peces. **Lobina boca grande** - límite de longitud mínimo 15 pulgadas, límite de pesca diario 5 peces.

Condado de Sherman – Smoky Gardens

11 acres, Goodland.

Bagre de canal - límite de longitud mínimo 15 pulgadas, límite de pesca diario 5 peces. **Lobina boca grande** - límite de longitud mínimo 18 pulgadas, límite de pesca diario 2 peces. **Trucha arcoiris** - límite de pesca diario 5 peces.

Spring Hill – Lago municipal

38 acres, US-169 y Lone Elm Rd., Spring Hill.

Bagre de canal - límite de pesca diario 5 peces. **Mojarra** - límite de pesca diario 50 peces. **Lobina boca grande** - límite de longitud mínimo 15 pulgadas, límite de pesca diario 5 peces.

Spring Hill – Estanque Woodland Ridge

2.5 acres, Barker Rd. y Skyline Ln., Spring Hill.

Bagre de canal - límite de longitud mínimo 15 pulgadas, límite de pesca diario 2 peces. **Mojarra** - límite de pesca diario 50 peces. **Lobina boca grande** - límite de longitud mínimo 15 pulgadas, límite de pesca diario 5 peces.

Sterling – Lago municipal



10 acres, Garfield y Lake St., Sterling.

Bagre de canal - límite de pesca diario 10 peces. **Lobina boca grande** - límite de longitud mínimo 15 pulgadas, límite de pesca diario 5 peces. **Saugueye** - límite de longitud mínimo 21 pulgadas, límite de pesca diario 5 peces. **Wiper** - límite de pesca diario 2 peces.

St. Francis – Lago Keller

3 acres, en el extremo Noroeste de St. Francis.

Bagre de canal - límite de pesca diario 5 peces. **Mojarra** - límite de pesca diario 50 peces. **Lobina boca grande** - límite de longitud mínimo 15 pulgadas, límite de pesca diario 5 peces.

Syracuse – Estanque de Sam

50 acres, a 1 milla al Sur de Syracuse en la K-27.

Bagre de canal - límite de pesca diario 5 peces. **Lobina boca grande** - límite de longitud mínimo 15 pulgadas, límite de pesca diario 5 peces. **Trucha arcoiris** - límite de pesca diario 5 peces.

Thayer – Lago municipal (Nuevo)

45 acres, a 1.25 millas al Oeste, .25 millas al Sur de Thayer.

Bagre de canal - límite de longitud mínimo 15 pulgadas, límite de pesca diario 5 peces. **Mojarra** - límite de pesca diario 20 peces. **Lobina boca grande** - intervalo de límite de longitud de 13 a 18 pulgadas, límite de pesca diario 5 peces.

Thayer – Lago municipal (Viejo)

30 acres, a 1 milla al Oeste, .25 millas al Sur de Thayer.

Bagre de canal - límite de longitud mínimo 15 pulgadas, límite de pesca diario 5 peces. **Mojarra** - límite de pesca diario 20 peces. **Lobina boca grande** - intervalo de límite de longitud de 13 a 18 pulgadas, límite de pesca diario 5 peces.

Topeka – Riachuelo del Parque Auburndale

2 acres, al Este de McVicar y I-70, Topeka.

Bagre de canal - límite de pesca diario 2 peces.

Topeka – Estanque Cedar Crest

3 acres, I-70 y Fairlawn.

Bagre de canal - límite de pesca diario 2 peces. **Bagre piltonte** - límite de pesca diario 5 peces. **Mojarra** - límite de pesca diario 50 peces. **Lobina boca grande** - límite de longitud mínimo 15 pulgadas, límite de pesca diario 5 peces.

Topeka – Lago del Parque Central

3 acres, 1534 Clay, Topeka.

Bagre de canal - límite de pesca diario 2 peces. **Mojarra** - límite de pesca diario 50 peces. **Lobina boca grande** - límite de longitud mínimo 15 pulgadas, límite de pesca diario 5 peces.

Topeka – Lago Clarion

4 acres, 37th y Fairlane, Topeka.

Bagre de canal - límite de pesca diario 2 peces. **Mojarra** - límite de pesca diario 50 peces. **Lobina boca grande** - límite de longitud mínimo 15 pulgadas, límite de pesca diario 5 peces.

Alerta AIS – Milhojas acuática euroasiática

Topeka – Lago Freedom Valley

1 acre, 14th e Illinois, Topeka.

Bagre de canal - límite de pesca diario 2 peces. **Lobina boca grande** - límite de longitud mínimo 15 pulgadas, límite de pesca diario 5 peces.

Topeka – Estanques Del gobernador Este y Oeste

1 acre, I-70 y Fairlawn.

Bagre de canal - límite de pesca diario 2 peces. **Bagre piltonte** - límite de pesca diario 5 peces. **Mojarra** - límite de pesca diario 50 peces. **Lobina boca grande** - límite de longitud mínimo 15 pulgadas, límite de pesca diario 5 peces.

Alerta AIS – Milhojas acuática euroasiática

Topeka – Estanque del Parque Horseshoe Bend

1 acre, Horseshoe Bend Dr./SE 43rd Terr., Topeka.

Bagre de canal - límite de pesca diario 2 peces. **Lobina boca grande** - límite de longitud mínimo 15 pulgadas, límite de pesca diario 5 peces.

Topeka – Lago Oeste



6 acres, Gage Park, 6th y Gage, Topeka.

Bagre de canal - límite de pesca diario 2 peces. **Bagre piltonte** - límite de pesca diario 5 peces. **Mojarra** - límite de pesca diario 50 peces. **Lobina boca grande** - límite de longitud mínimo 15 pulgadas, límite de pesca diario 5 peces. **Wiper** - límite de pesca diario 2 peces.

Troy – Lago 4-H

5 acres, a .25 millas al Oeste de la cruce de la US-36 y la K-7, gire hacia el Norte en Walnut para llegar al lago.

Bagre de canal - límite de longitud mínimo 15 pulgadas, límite de pesca diario 5 peces. **Bagre piltonte** - límite de pesca diario 5 peces. **Lobina boca grande** - límite de pesca diario 5 peces. **Mojarra** - límite de pesca diario 10 peces.

Uniontown – Estanque de la escuela

2 acres, Uniontown.

Bagre de canal - límite de longitud mínimo 15 pulgadas, límite de pesca diario 2 peces. **Lobina boca grande** - límite de longitud mínimo 18 pulgadas, límite de pesca diario 2 peces.

Valley Center – Lago del Parque Arrowhead

5.4 acres, Valley Center.

Lobina boca grande - límite de longitud mínimo 18 pulgadas, límite de pesca diario 2 peces.

Valley Center – Estanque McLaughlin

3 acres, 716 McLaughlin, Valley Center.

Bagre de canal - límite de pesca diario 2 peces. **Lobina boca grande** - límite de longitud mínimo 18 pulgadas, límite de pesca diario 2 peces.

Los límites de pesca para especies similares, incluyendo la lobina de boca grande, lobina de boca pequeña, y lobina moteada; o lucioperca, lucioperca canadiense y saugeye; aplican a una sola especie o una combinación. Por ejemplo, en el embalse Kanopolis, un pescador puede quedarse con 5 luciopercas O tres luciopercas y dos saugeye O cualquier otra combinación de los dos. Bagre azul y bagre de canal ahora tienen límites de pesca diferentes. Un bagre azul se identifica por tener 30 o más rayas en la aleta anal. Un bagre de canal tiene menos de 30 rayas en la aleta anal.

LUGARES, LÍMITES DE PESCA DIARIO Y LONGITUD

LAGOS COMUNITARIOS (QUE CONTINÚA)

Wamego – Lago municipal

5 acres, Wamego.

Bagre de canal - límite de pesca diario 10 peces. **Mojarra** - límite de pesca diario 50 peces. **Lobina boca grande** - límite de longitud mínimo 15 pulgadas, límite de pesca diario 5 peces.

Waterville – Lago municipal

9 acres, a 1 milla al Oeste, 1 milla al Norte de Waterville.

Bagre de canal - límite de pesca diario 10 peces. **Mojarra** - límite de pesca diario 50 peces. **Lobina boca grande** - límite de longitud mínimo 15 pulgadas, límite de pesca diario 5 peces.

Wellington – Lago Hargis Creek

65 acres, al extremo Este de Wellington.

Bagre de canal - límite de longitud mínimo 15 pulgadas, límite de pesca diario 5 peces. **Bagre piltonte** - límite de pesca diario 5 peces. **Mojarra** - límite de pesca diario 50 peces. **Lobina boca grande** - límite de longitud mínimo 18 pulgadas, límite de pesca diario 2 peces. **Saugeye** - límite de longitud mínimo 18 pulgadas, límite de pesca diario 2 peces.

Wellington – Lago municipal

674 acres, a 5 millas al Oeste, 1.5 millas al Sur de Wellington.

Bagre de canal - límite de longitud mínimo 15 pulgadas, límite de pesca diario 5 peces. **Bagre piltonte** - límite de pesca diario 5 peces. **Mojarra** - límite de pesca diario 20 peces. **Lobina boca grande** - límite de longitud mínimo 18 pulgadas, límite de pesca diario 2 peces. **Lucioperca** - límite de longitud mínimo 18 pulgadas, límite de pesca diario 5 peces. **Saugeye** - límite de longitud mínimo 18 pulgadas, límite de pesca diario 5 peces. **Wiper** - límite de longitud mínimo 18 pulgadas, límite de pesca diario 2 peces.

Alerta AIS –Mejillones cebra
(Se prohíbe transportar peces vivos y carnada acuática desde estas aguas)

Wichita – Río Arkansas

Encima de la Presa de Lincoln St., Wichita.

Se prohíbe la pesca y la recolección de carnada en la Escala de peces de Lincoln Street.

Alerta AIS –Morone americana
(Se prohíbe transportar peces vivos y carnada acuática desde estas aguas)

Wichita – Estanque de Chisholm Island

5 acres, N Woodlawn y 29th Street, Centro Natural Great Plains.

Toda pesca será con moscas y señuelos artificiales solamente, excepto durante los consultorios de pesca patrocinados por el KDWP. Pescar y liberar solamente para todas especies.

Wichita – Lago Chisholm Norte

23 acres, N Woodlawn y periférico K-96, Wichita.

Bagre de canal - límite de pesca diario 5 peces. **Mojarra** - límite de pesca diario 10 peces. **Lobina boca grande** - límite de longitud mínimo 18 pulgadas, límite de pesca diario 2 peces. **Lucioperca** - límite de longitud mínimo 18 pulgadas, límite de pesca diario 2 peces. **Saugeye** - límite de longitud mínimo 18 pulgadas, límite de pesca diario 2 peces.

Alerta AIS –Morone americana
(Se prohíbe transportar peces vivos y carnada acuática desde estas aguas)

Wichita – Lago K-96

35 acres, al Sureste de I-35 y periférico K-96, Wichita.

Bagre de canal - límite de pesca diario 5 peces. **Mojarra** - límite de pesca diario 10 peces. **Lobina boca grande** - límite de longitud mínimo 18 pulgadas, límite de pesca diario 2 peces.

Wichita – Estanque de Dillon

2 acres, 10515 W Central y Maize Rd., Wichita.

Bagre de canal - límite de pesca diario 5 peces. **Mojarra** - límite de pesca diario 10 peces. **Lobina boca grande** - límite de longitud mínimo 18 pulgadas, límite de pesca diario 2 peces.

Wichita – KDOT Este

7 acres, acceso desde Hydraulic y 45th St., Wichita.

Bagre de canal - límite de pesca diario 5 peces. **Mojarra** - límite de pesca diario 10 peces. **Lobina boca grande** - límite de longitud mínimo 18 pulgadas, límite de pesca diario 2 peces. **Wiper** - límite de longitud mínimo 18 pulgadas, límite de pesca diario 2 peces. **Trucha arcoíris** - límite de pesca diario 5 peces.

Wichita – Estanque del Parque Emery

7 acres, 2325 E MacArthur Rd., Wichita.

Bagre de canal - límite de pesca diario 5 peces. **Lobina boca grande** - límite de longitud mínimo 18 pulgadas, límite de pesca diario 2 peces.

Wichita – Lago del Parque Harrison

1 acre, 1300 S Webb Rd., Wichita.

Bagre de canal - límite de pesca diario 2 peces. **Lobina boca grande** - límite de longitud mínimo 18 pulgadas, límite de pesca diario 2 peces.

Wichita – Lago Sur

17 acres, 55th St. S y Seneca, Wichita.

Bagre de canal - límite de pesca diario 5 peces. **Mojarra** - límite de pesca diario 10 peces. **Lobina boca grande** - límite de longitud mínimo 18 pulgadas, límite de pesca diario 2 peces. **Saugeye** - límite de longitud mínimo 15 pulgadas, límite de pesca diario 5 peces.

Alerta AIS –Morone americana
(Se prohíbe transportar peces vivos y carnada acuática desde estas aguas)

Wichita – Estanque Blackbird (SP1)

4 acres, 4182 N 135th St. W.

Bagre de canal - límite de pesca diario 5 peces. **Lobina boca grande** - límite de longitud mínimo 18 pulgadas, límite de pesca diario 2 peces.

Wichita – Estanque Sunflower (SP2)

8 acres, 4182 N 135th St. W.

Bagre de canal - límite de pesca diario 5 peces. **Lobina boca grande** - límite de longitud mínimo 18 pulgadas, límite de pesca diario 2 peces.

Wichita – Lago del Parque OJ Watson

42 acres, 3055 S Old Lawrence Rd., Wichita.

Bagre de canal - límite de pesca diario 5 peces. **Bagre piltonte** - límite de pesca diario 5 peces. **Mojarra** - límite de pesca diario 10 peces. **Lobina boca grande** - límite de longitud mínimo 18 pulgadas, límite de pesca diario 2 peces. **Saugeye** - límite de longitud mínimo 18 pulgadas, límite de pesca diario 2 peces. **Wiper** - límite de longitud mínimo 18 pulgadas, límite de pesca diario 2 peces. **Trucha arcoíris** - límite de pesca diario 5 peces.

Wichita – KDOT Oeste

10 acres, acceso desde Hydraulic y 45th St.

Bagre de canal - límite de pesca diario 5 peces. **Mojarra** - límite de pesca diario 10 peces. **Lobina boca grande** - límite de longitud mínimo 18 pulgadas, límite de pesca diario 2 peces. **Saugeye** - límite de longitud mínimo 18 pulgadas, límite de pesca diario 2 peces. **Wiper** - límite de longitud mínimo 18 pulgadas, límite de pesca diario 2 peces.

Windom – Estanque municipal

1 acre, en el extremo Sur de Main St., Windom.

Bagre de canal - límite de pesca diario 2 peces. **Lobina boca grande** - límite de longitud mínimo 15 pulgadas, límite de pesca diario 5 peces.

Winfield – Lago municipal

1,200 acres, a 10 millas al Noreste de Winfield.

Bagre de canal - límite de pesca diario 10 peces. **Bagre piltonte** - límite de pesca diario 5 peces. **Mojarra** - límite de pesca diario 20 peces. **Lobina boca grande** - límite de longitud mínimo 15 pulgadas, límite de pesca diario 5 peces. **Lobina boca pequeña** - límite de longitud mínimo 18 pulgadas, límite de pesca diario 5 peces. **Lobina moteada** - límite de longitud mínimo 15 pulgadas, límite de pesca diario 5 peces. **Lucioperca** - límite de longitud mínimo 18 pulgadas, límite de pesca diario 5 peces. **Wiper** - límite de longitud mínimo 18 pulgadas, límite de pesca diario 2 peces.

Alerta AIS –Mejillones cebra
(Se prohíbe transportar peces vivos y carnada acuática desde estas aguas)

Los límites de pesca para especies similares, incluyendo la lobina de boca grande, lobina de boca pequeña, y lobina moteada; o lucioperca, lucioperca canadiense y saugeye; aplican a una sola especie o una combinación. Por ejemplo, en el embalse Kanopolis, un pescador puede quedarse con 5 luciopercas O tres luciopercas y dos saugeye O cualquier otra combinación de los dos. Bagre azul y bagre de canal ahora tienen límites de pesca diferentes. Un bagre azul se identifica por tener 30 o más rayas en la aleta anal. Un bagre de canal tiene menos de 30 rayas en la aleta anal.

LUGARES, LÍMITES DE PESCA DIARIO Y LONGITUD

Winfield – Lago del Parque Island

7 acres, al Norte de Winfield.
Véase las regulaciones de la localidad.

Condado de Wyandotte – Big 11

3 acres, 11th y State Ave., Kansas City.
Bagre de canal - límite de pesca diario 2 peces.

Condado de Wyandotte Estanque del Parque (Lago Bonner)

7 acres, 126th y State Ave., Bonner Springs.
Véase las regulaciones de la localidad.

Condado de Wyandotte – Lago

407 acres, Leavenworth Rd. y 91st St.
Kansas City.

Véase las regulaciones de la localidad.

Alerta AIS –Mejillones cebra

(Se prohíbe transportar peces vivos y carnada acuática desde estas aguas)

Condado de Wyandotte Lago del Parque Pierson

12 acres, 55th y Douglas, Kansas City.
Véase las regulaciones de la localidad.

Yates Center – Estanque para niños

4 acres, Yates Center.
Véase las regulaciones de la localidad.

Yates Center – Lago municipal

200 acres, a 2 millas al Oeste, 3 millas al Sur de Yates Center.

Bagre de canal - límite de longitud mínimo 15 pulgadas, límite de pesca diario 2 peces.

Mojarra - límite de pesca diario 20 peces.

Lobina boca grande - intervalo de límite de longitud de 15 a 21 pulgadas, límite de pesca diario 5 peces. **Lucioperca** - límite de longitud mínimo 15 pulgadas, límite de pesca diario 2 peces. **Wiper** - límite de longitud mínimo 18 pulgadas, límite de pesca diario 2 peces.

Yates Center – Sur (Owl)

250 acres, a .5 millas al Sur de Yates Center.
Bagre de canal - límite de longitud mínimo 15 pulgadas, límite de pesca diario 2 peces.

Mojarra - límite de longitud mínimo 10 pulgadas, límite de pesca diario 10 peces.

Lobina boca grande - límite de longitud mínimo 18 pulgadas, límite de pesca diario 5 peces. **Lucioperca** - límite de longitud mínimo 15 pulgadas, límite de pesca diario 2 peces.

Wiper - límite de longitud mínimo 18 pulgadas, límite de pesca diario 2 peces.

Los límites de pesca para especies similares, incluyendo la lobina de boca grande, lobina de boca pequeña, y lobina moteada; o lucioperca, lucioperca canadiense y saugeye; aplican a una sola especie o una combinación. Por ejemplo, en el embalse Kanopolis, un pescador puede quedarse con 5 luciopercas O tres luciopercas y dos saugeye O cualquier otra combinación de los dos. Bagre azul y bagre de canal ahora tienen límites de pesca diferentes. Un bagre azul se identifica por tener 30 o más rayas en la aleta anal. Un bagre de canal tiene menos de 30 rayas en la aleta anal.



TRANSFERENCIA DE PESCA O DE CAZA A OTRA PERSONA

Respete las leyes. Asegúrese de informar de lo siguiente con cada transferencia.

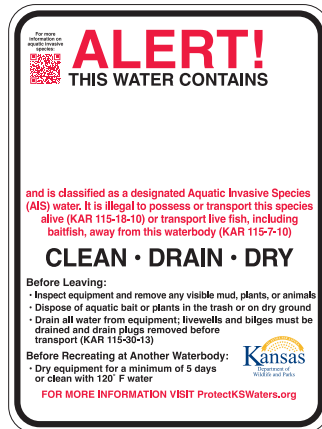
- La licencia de pesca/caza, el número de transacción o número de permiso de caza mayor*
- Persona que entrega la pesca/caza
- Persona que recibe la pesca/caza
- Fecha de captura
- Fecha de transferencia
- Tipo y cantidad de pesca/caza
- Firma de la persona que entrega
- Dirección de la persona que entrega

* Un número de tarjeta de entrenamiento en caza o la fecha de nacimiento podría sustituir un número de licencia de caza para cazadores menores de 16 años.

ESPECIES ACUÁTICAS INVASORAS (AIS, POR SUS SIGLAS EN INGLÉS)

AGUAS QUE CONTIENEN ESPECIES ACUÁTICAS INVASORAS

Las aguas que contienen carpa cabezona, carpa plateada, rusty crayfish (*Faxonius rusticus*), perca blanca, y/o mejillones cebra se clasifican como aguas designadas AIS. Los pescadores que han estado pescando en aguas donde se han encontrado especies acuática invasoras (AIS, por sus siglas en inglés) no pueden dejar esas aguas con ningún pez vivo. Abajo se encuentra una lista de aguas AIS. Se puede añadir aguas nuevas cuando se descubran carpa cabezona, carpa plateada, perca blanca, rusty crayfish, y/o mejillones cebra. Las aguas designadas AIS serán anunciadas con un letrero como se ilustra a la derecha.



CONDADO DE ALLEN

Río Neosho

CONDADO DE ATCHISON

Brewery Cr. • Camp Cr. • Crooked Cr. • Deer Cr. • Independence Cr. • Little Stranger Cr. • Little Walnut Cr. • Río Missouri • Mooney Cr. • North Fork Stranger Cr. • Owl Cr. • Spring Cr. • Stranger Cr. • Walnut Cr. • Whiskey Cr.

CONDADO DE BROWN

Buttermilk Cr. • Euchre Cr. • Fox Cr. • Middle Fork Río Wolf • Mulberry Cr. • Noharts Cr. • North Fork Río Wolf • Pedee Cr. • Pony Cr. • Roys Cr. • South Fork Río Wolf • Spring Branch • Spring Cr. • Squaw Cr. • Terrapin Cr. • Walnut Cr. • Río Wolf

CONDADO DE BUTLER

El Dorado – Estanque East Pk. • Embalse El Dorado • Río Walnut

CONDADO DE CHASE

Chase SFL • Río Cottonwood • Pranter Cr.

CONDADO DE CHEROKEE

Río Neosho

CONDADO DE CLAY

Embalse Milford

CONDADO DE CLOUD

Río Solomon

CONDADO DE COFFEY

Lago del Condado de Coffey • Embalse John Redmond • Río Neosho • Wolf Creek

CONDADO DE COWLEY

Río Arkansas • Timber Cr. • Río Walnut • Winfield CL

CONDADO DE DICKINSON

Río Kansas • Río Smoky Hill • Río Solomon

CONDADO DE DONIPHAN

Browning Oxbow • Brush Cr. • Cedar Cr. • Charlie Cr. • Cold Ryan Branch • Coon Cr. • Fox Cr. • Halling Cr. • Independence Cr. • Jordan Cr. • Kenney Cr. • Mill Cr. • Mission Cr. • Río Missouri • Mosquito Cr. • Nelson Cr. • Ramal Norte Independence Cr. • Pennell Cr. • Peters Cr. • Rittenhouse Branch • Rock Cr. • Smith Cr. • Springs Branch • Spring Cr. • Striker Branch • Squaw Cr. • Walnut Cr. • Río Wolf

CONDADO DE DOUGLAS

Captain Cr. • Chicken Cr. • Embalse Clinton • Coal Cr. • Río Kansas • Little Wakarusa Cr. • Mud Cr. • Spring Cr. • Río Wakarusa • Washington Cr.

CONDADO DE ELLIS

Río Smoky Hill

CONDADO DE ELLSWORTH

Embalse Kanopolis • Río Smoky Hill

CONDADO DE FRANKLIN

Río Marais des Cygnes

CONDADO DE GEARY

Geary SFL • Río Kansas • Lyons Cr. • Embalse Milford • Río Republican • Río Smoky Hill

CONDADO DE JEFFERSON

Crooked Cr. • Dawson Cr. • Río Delaware • Fall Cr. • Howard Cr. • Hulls Branch • Indian Cr. • Río Kansas • Mooney Cr. • Mud Cr. • Ninemile Cr. • Embalse Perry • Plum Cr. • Prairie Cr. • Scatter Cr. • Walnut Cr.

CONDADO DE JOHNSON

Río Blue • Camp Branch • Captain Cr. • Clear Cr. • Camp Cr. • Cedar Cr. • Coffee Cr. • Coon Cr. • Hillsdale Res. • Indian Cr. • Río Kansas • Kill Cr. • Little Cedar Cr. • Little Mill Cr. • Mill Cr. • Negro Cr. • Spoon Cr. • Tomahawk Cr. • Turkey Cr. • Wolf Creek

CONDADO DE KINGMAN

Embalse Cheney • Estanque Kingman Hoover • North Fork Río Ninescah • South Fork Río Ninescah

CONDADO DE LABETTE

Río Neosho

CONDADO DE LEAVENWORTH

Branch Cr. • Brush Cr. • Buckhorn Cr. • Buttermilk Cr. • Corral Cr. • Cow Cr. • Cramer Cr. • Dawson Cr. • Fall Cr. • Frivemile Cr. • Hog Cr. • Island Cr. • Jarbalo Cr. • Río Kansas • Kent Cr. • Little Kaw Cr. • Little Sandy Cr. • Little Snell Cr. • Little Stranger Cr. • Río Missouri • Mud Cr. • Murray Cr. • Ninemile Cr. • Plum Cr. • Pony Cr. • Prairie Cr. • Quarry Cr. • Salt Cr. • Sevenmile Cr. • Stranger Cr. • Threemile Cr. • Tonganoxie Cr. • Walnut Cr. • West Brush Cr. • Wolf Creek

CONDADO DE LINCOLN

Río Saline • Embalse Wilson

CONDADO DE LINN

Lagos del Valle de Linn – Lago principal • Río Marais des Cygnes

CONDADO DE LYON

Río Cottonwood • Embalse John Redmond • Embalse Melvern • Río Neosho

CONDADO DE MARION

Río Cottonwood • Embalse Marion

CONDADO DE MARSHALL

Clear Cr. • Manley Cr. • Pole Cr. • Embalse Tuttle Creek • Embalse Tuttle Creek -Estanque del Río

CONDADO DE MCPHERSON

Lago Emerald • Río Smoky Hill • McPherson SFL

CONDADO DE MIAMI

Embalse Hillsdale • Bull Cr. • Río Marais des Cygnes • Dorsey Branch • Paola CL (Lago Miola) • South Wea Cr.

CONDADO DE MITCHELL

Embalse Glen Elder • Río Solomon

CONDADO DE MORRIS

Canning Cr. • Council Grove CL • Embalse Council Grove • Río Neosho

CONDADO DE NEMAHA

Burger Cr. • Clear Cr. • Deer Cr. • Fisher Cr. • Fourmile Cr. • Harris Cr. • Honey Cr. • Illinois Cr. • Manley Cr. • Negro Cr. • North Fork Wildcat Cr. • Pole Cr. • Rattlesnake Cr. • Rock Cr. • South Fork Río Big Nemaha • South Fork Wildcat Cr. • Tennessee Cr. • Turkey Cr. • Wildcat Cr. • Wolf Pen Cr.

CONDADO DE NEOSHO

Río Neosho

CONDADO DE OSAGE

Río Marais des Cygnes • Embalse Melvern • Río Melvern y Estanques de crianza • Embalse Pomona • Osage SFL • 110-Mile Cr.

CONDADO DE OSBORNE

Embalse Glen Elder

CONDADO DE OTTAWA

Río Saline • Río Solomon

CONDADO DE POTTAWATOMIE

Río Big Blue • Jeffery Energy Center Lago Make-up • Jeffery Energy Center Lago Auxiliar • Río Kansas • Embalse Tuttle Creek • Tuttle Creek Estanque del Río • Willow Lago

CONDADO DE RENO

Embalse Cheney • Estanque del Parque Hutchinson Carey • Laguna del Parque Hutchinson Carey

CONDADO DE RILEY

Río Big Blue • Río Kansas • Embalse Tuttle Creek • Tuttle Creek Estanque del Río • Willow Lago

CONDADO DE RUSH

Río Smoky Hill

CONDADO DE RUSSELL

Río Saline • Río Smoky Hill • Embalse Wilson

CONDADO DE SALINE

Río Saline • Río Smoky Hill • Río Solomon

CONDADO DE SEDGWICK

Río Arkansas • Big Slough • Embalse Cheney • Chisholm Lago Norte • Clearwater Cr. • Emerald Bay • Lago Afton • Río Ninescah • North Fork Río Ninescah • South Fork Río Ninescah • Lagos del Parque del Condado de Sedgwick • Lago Spirit/Boeing Asociación de Empleados • Wichita-Lago Sur • MS Mitch Mitchell Floodway • Wichita – West KDOT

CONDADO DE SHAWNEE

Deer Cr. • Río Kansas • Lago Shawnee • Shunganunga Cr.

CONDADO DE SUMNER

Río Arkansas • Río Chikaskia • East Prairie Cr. • Río Ninescah • Prairie Cr. • Wellington CL

CONDADO DE TREGO

Embalse Cedar Bluff • Río Smoky Hill

CONDADO DE WABAUNSEE

Ramal Este de Mill Cr. • Río Kansas • Lago Wabaunsee • Mill Cr. • Ramal Sur Mill Cr.

CONDADO DE WOODSON

Río Neosho

CONDADO DE WYANDOTTE

Betts Cr. • Brenner Heights Cr. • Conner Cr. • Eddy Cr. • Honey Cr. • Island Cr. • Jersey Cr. • Río Kansas • Little Turkey Cr. • Marshall Cr. • Mattoon Cr. • Mill Cr. • Río Missouri • Munice Cr. • Nearman Cr. • Piper Cr. • Turkey Cr. • West Mission Cr. • Wolf Creek • Lago del Condado de Wyandotte

ESPECIES ACUÁTICAS INVASORAS (AIS, POR SUS SIGLAS EN INGLÉS)



ES ILEGAL AL NIVEL ESTATAL Y FEDERAL LIBERAR A CUALQUIER ESPECIE EXÓTICA EN LAS AGUAS DE KANSAS.



HabitattitudeTM
PROTECT OUR ENVIRONMENT
DO NOT RELEASE FISH AND AQUATIC PLANTS

PIJAC • U.S. FISH & WILDLIFE SERVICE • NOAA'S SEA GRANT

www.Habitattitude.net

Alternatives to Release

- Contact a retailer for proper handling advice or for possible returns
- Give/trade with another aquarist, pond owner, or water gardener
- Donate to a local aquarium society, school, or aquatic business
- Seal aquatic plants in plastic bags and dispose in the trash
- Contact a veterinarian or pet retailer for humane disposal guidance
- Know your state regulations regarding these alternatives

Es ilegal transportar a ciertas especies en Kansas. Protéjase a sí mismo y a sus recursos naturales.

Se debe vaciar los tanques de carnada y sentinas y quitar el tapón de desagüe de todo navío que salga de las aguas del estado antes de transporte en una carretera pública.

Antes de dejar cualquier cuerpo de agua:

LIMPIAR

Inspeccione todo equipo para averiguar que no haya nada conectado (plantas, animales, lodo) y quite cualquier cosa que se encuentre.

VACIAR

Vacíe todo el agua de los equipos (tanques de carnada, sentinas, cubetas de carnada) antes de usarlos en otro lugar.

SECAR

Seque todo equipo por un mínimo de 5 días antes de volver a usarlo. Si lo necesita ocupar antes, límpielo con agua caliente (140°).

Las especies no nativas son una seria amenaza a las aguas de Kansas. Si usted encuentra una de estas especies, no la devuelva al agua. Contacte la Oficina de Investigación de Emporia a (620) 342-0658 o la Oficina KDWP de su localidad. Para más información, visite el sitio web del KDWP, ksoutdoors.com.

MEJILLONES CEBRA

• Los mejillones cebra se encuentran en los lagos y embalses de Kansas designados con "Alerta AIS – Mejillones cebra" en rojo, en el listado "Lugares, Longitud y Límites de pesca" en las **páginas 17-37** de este panfleto, y además se encuentran en los ríos que fluyen desde estos embalses. Se prohíbe el transporte de peces vivos de estas aguas.



• Filtran grandes cantidades de agua, lo cual altera la red alimenticia dentro de un cuerpo de agua. Aunque esta acción de filtración pueda limpiar el agua en algunas instancias, el agua clara con frecuencia llevará a la floración de algas que son dañinas a la gente. El agua clara también puede permitir que la radiación ultravioleta dañe las huevas de peces.

• Pueden alcanzar la densidad alta, que causa problemas con las válvulas de entrada, dársenas y motores de barcos. Se calculan gastos de \$310 millones al año a nivel nacional para controlar a los mejillones cebra solamente en las fábricas industriales.

• Tienen conchas afiladas que pueden cortar la piel desprotegida de humanos o mascotas. Se recomienda llevar zapatos u otra ropa protectora al andar en aguas infestadas con mejillones cebra.

• Todos los usuarios del agua necesitan hacer su parte para prevenir el esparcimiento de mejillones cebra a otras aguas de Kansas. Siga las recomendaciones de control y dígasles a los demás cómo pueden prevenir el esparcimiento de mejillones cebra.

PERCA BLANCA



• La perca blanca, o Morone americana se encuentra en los lagos y embalses de Kansas designados con "Alerta AIS – Morone americana" en rojo, en el listado "Lugares, Longitud y Límites de pesca" en las **páginas 17-37** de este panfleto. Se prohíbe el transporte de peces vivos de estas aguas.

• Morone americana se ha asociado con la disminución de las poblaciones de ambos lucioperca y lobina blanca.

• Dejan fuera de competencia a los peces nativos por comida y espacio.


• Hibridan con la lobina blanca.

• El KDWP ha añadido a Morone americana a la lista de especies prohibidas. Se prohíbe poseer Morone americana vivo. Se permite poseer o usar Morone americana muerto como carnada en las aguas donde fueron pescados.

• Las aletas dorsales espinosas y suaves están conectadas; las dos aletas saltan cuando se erija la aleta espinosa manualmente.

ESPECIES ACUÁTICAS INVASORAS (AIS, POR SUS SIGLAS EN INGLÉS)

CARPA CABEZONA, CARPA PLATEADA



- Carpa asiática incluye las especies Carpa cabezona, carpa plateada, y carpa negra.
- Se encuentran carpa cabezona y carpa plateada en los ríos Kansas, Missouri, Wakarusa y Big Blue y sus tributarios. Se prohíbe el transporte de peces vivos de estas aguas.
- Estos peces son altamente adaptivos, desovan en abundancia, y compiten directamente con otros peces para comida y espacio.
- La carpa plateada es una amenaza física a los navegadores en barco por su habilidad de saltar fuera del agua.

CARPA HERBÍVORA DIPLOIDE



- Es ilegal poseer o importar carpa herbívora diploide.

**MANTENGA EL AGUA LIMPIA Y SEGURA
PARA LA PESCA FUTURA**
Reporte el tiro ilegal de basura y la
contaminación A la EPA a 1-800-223-0425

CEDRO SALADO (TAMARISCO)



- El cedro salado, o tamarisco, es un árbol o arbusto pequeño que produce flores rosadas desde mayo hasta octubre y se encuentra en 49 condados de Kansas.
- Forma monocultivos espesos y cambia la estructura vegetal y la diversidad de especies de animales dramáticamente.
- Acumula sal en sus tejidos, la cual luego descarga, que causa que la tierra sea inadecuada para muchas especies de plantas nativas.
- Las invasiones de tamarisco pueden reducir o eliminar el flujo de agua en los riachuelos.
- Las hojas, ramas y semillas contienen pocos nutrientes, y como resultado, muy pocos insectos o vida silvestre las comen.

MILHOJAS ACUÁTICA EUROASIÁTICA

- La milhoja acuática euroasiática, o *Myriophyllum spicatum*, forma marañas espesas sobre la superficie del agua.
- Reproduce a través de la fragmentación, y los barcos pueden transportar los fragmentos de la planta.
- Pondrá a la vegetación nativa a la sombra y reduce los niveles de oxígeno durante la descomposición.
- La milhoja acuática euroasiática forma un dosel frondoso espeso que dificulta las actividades recreativas.



CARACOL DE FANGO DE NUEVA ZELANDA

- No se han reportado los caracoles de fango de Nueva Zelanda (NZMS, por sus siglas en inglés) en Kansas, pero se consideran una especie de prioridad debido a su introducción en Colorado a fines del año 2004.
- Los caracoles de fango de Nueva Zelanda maduros medios son de 5mm (.2 pulgadas) de longitud y tienen conchas negras o marrones con cinco espirales.



- Los NZMS alteran la cadena alimenticia por consumir algas en el agua y por competir con los invertebrados nativos que viven en el fondo del agua. Una caída de la población de invertebrados puede seguir la introducción de NZMS, la cual reduce la comida de los peces. Con esta disminución de la disponibilidad de alimentos, las poblaciones de peces también pueden disminuir.
- Los caracoles de fango pueden resistir la desecación, una variedad de temperaturas, y son lo suficientemente pequeños que varios tipos de usuarios de agua (pescadores, nadadores, mascotas) podrían transferirlos sin darse cuenta. Solamente requiere un caracol para iniciar una infestación.

FRAILECILLOS

- Los frailecillos se han establecido en varias áreas a lo largo de Kansas.
- Los frailecillos restringen las especies de plantas nativas de los humedales, incluyendo algunas orquídeas federalmente en peligro de extinción, y reduce el hábitat de las aves acuáticas.
- Es altamente tolerante al disturbio y reproduce por la dispersión de miles de semillas muy pequeñas.



ESPECIES ACUÁTICAS INVASORAS (AIS, POR SUS SIGLAS EN INGLÉS)

PHRAGMITES INVASORES

• Los phragmites invasores son nativos a Europa con especies que probablemente fueron introducidas a los Estados Unidos en el Siglo XIX en las aguas de lastre de los buques.

• Es una planta alta y perenne, que puede crecer hasta 15 pies o más alta. Los tallos son de color marrón claro y son huecos. Las hojas son de color verdeazulado y son planas y anchas. Las flores son densas, peludas, y de color gris o púrpura.



• La planta crece rápidamente y forma arboledas espesas que consumen el espacio de crecer disponible y echan a las plantas nativas que son vitales a las aves, peces y vida silvestre. Se degrada el hábitat de vida silvestre y humedales con matorrales tupidos, así reduciendo los recursos críticos para las aves y otra vida silvestre. Las arboledas espesas dificultan el movimiento de barcos, peces y vida silvestre. Las poblaciones grandes alteran la hidrología, secan los humedales, impiden el movimiento del agua, y aumentan el riesgo de incendios.

• Los phragmites invasores se esparcen principalmente a través de la dispersión de semillas – las semillas se dispersan desde noviembre hasta enero y cada inflorescencia puede producir hasta 2,000 semillas. Pueden extenderse a áreas nuevas cuando se rompan los fragmentos de una planta madre y se muevan a un área nueva donde pueden arraigarse. Este puede pasar gracias a los eventos naturales, tales como el viento y el agua. Los humanos también pueden dispersar semillas sin querer con equipos y barcos contaminados. La planta prefiere áreas alteradas, y espacios abiertos libres de competidores.

• Las arboledas bien establecidas son difíciles de controlar. Se puede usar herbicidas que contienen glifosato e imazapir para controlar y reducir las grandes poblaciones. Se puede controlar con herbicidas en conjunto con quemas prescritas, erradicación mecánica e inundaciones, pero normalmente hay que repetir los tratamientos anualmente para controlar las arboledas espesas. Inspeccione los equipos y barcos cuidadosamente para vegetación suelta y remuévala.

RIZOS ACUÁTICOS (POTAMOGETON CRISPUS)

• Los rizos de agua son nativos a Eurasia, África y Australia. Para el año 1950, ya habían infestado casi todos los Estados Unidos.

• Los rizos de agua crecen rápidamente y son perennes, con tallos aplanados y que a veces se brotan. Son de 1 a 3 pulgadas de largo y casi 1/8 de una pulgada de ancho. Las hojas son simples, largas, angostas y están directamente conectadas al tallo.



Las flores son inadvertidas y de color amarillado, y suelen salir entre mayo y octubre.

• En la primavera, forma una maleza espesa que interfiere con el recreo y limite el crecimiento de las plantas acuáticas nativas. Esta planta se marchita en el verano.

• Las técnicas de control mecánicas, biológicas y químicas pueden ser eficaces. Contacte al Departamento de Agricultura de Kansas para recomendaciones específicas. La detección temprana de poblaciones aisladas puede ayudar a prevenir el esparcimiento. Su ayuda a reportar observaciones nuevas y de prevenir su esparcimiento es vital.

CARNADA CAPTURADA EN EL MEDIO SILVESTRE

Se puede capturar a los peces de carnada vivos, cangrejos de río, sanguijuelas, anfibios, y mejillones y usarlos como carnada viva solamente dentro del mismo desagüe común donde fueron capturados. Sin embargo, se puede poseer o usar bluegill - mojarra oreja azul, o green sunfish - Lepomis cyanellus, capturados desde aguas no designadas como especies acuáticas invasoras, en cualquier parte. No se usarán ni se transportarán a los peces de carnada vivos arriba de ninguna presa río arriba que prohíbe el paseo normal de peces. Los peces de carnada vivos capturados desde aguas designadas como especies acuáticas invasoras serán poseídos o usados como carnada viva solamente en esas mismas aguas y no se transportarán fuera del agua vivos.

RUSTY CRAYFISH (FAXONIUS RUSTICUS)

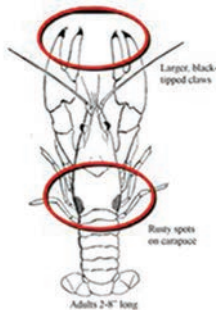
• La distribución normal del Rusty crayfish incluye Illinois, Indiana, y Ohio. En los últimos años, su distribución se ha aumentado debido al uso de langosta viva como carnada de pesca. Recientemente se ha encontrado el rusty crayfish por primera vez en Kansas en el Lago de pesca estatal McPherson.



• El rusty crayfish tiene garras grandes con puntas negras y manchas de color teja en el caparazón.

• El rusty crayfish desplaza las langostas nativas, y destruye la abundancia del lecho vegetal y diversidad.

• Como las hembras llevan huevas fertilizadas, este especie puede difundirse rápidamente.



GUÍA DE IDENTIFICACIÓN DE PECES

Dibujos de peces por Joseph R. Tomelleri

LOBINA RAYADA

La lobina rayada ("striped bass," o "striper," en inglés) es nativa del agua salada. Las poblaciones se mantienen por el abastecimiento. Las lobinas rayadas tienen cuerpos delgados: la medida desde la ventrecita hasta la espalda suele ser menos de la tercera parte de su longitud. Tienen marcadas rayas horizontales sólidas. Es común que alcancen y sobrepasen 20 libras. Sus aletas dorsales y espinosas no son conectadas; no saltan ambas aletas cuando se erija la aleta espinosa a mano. El dorso de la lengua tiene DOS zonas dentales. Las lobinas rayadas son sensibles a la temperatura y la pesca suele ser mejor en el invierno, primavera, y a principios del verano.

WIPER

Los "wiper" son un híbrido entre lobina blanca y lobina rayada, y crecen rápidamente y luchan fuertemente. Las poblaciones se mantienen por el abastecimiento. Los wiper pequeños parecen lobinas blancas. Miden más de alto que de ancho: la medida desde la ventrecita hasta la espalda suele ser más de la tercera parte de su longitud. Tienen marcadas rayas horizontales rotas. Pueden llegar a pesar más de 10 libras. Sus aletas dorsales y espinosas no son conectadas; no saltan ambas aletas cuando se erija la aleta espinosa a mano. El dorso de la lengua tiene DOS zonas dentales. La forma más emocionante de pescarlos es en primavera o principios del verano con anzuelos de lanzamiento, cucharas, y señuelos que flotan en la superficie del agua.

LOBINA BLANCA (WHITE BASS, EN INGLÉS)

Nativos de los ríos del Este de Kansas, se ha abastecido lobina blanca en los embalses a lo largo del Estado. Miden más de alto que de ancho: la medida desde la ventrecita hasta la espalda suele ser más de la tercera parte de su longitud. Generalmente no suelen tener rayas horizontales marcadas. Raramente pesan más de 3 libras. Las aletas dorsales y espinosas no son conectadas; ambas aletas no saltan cuando se erija la aleta espinosa a mano. El dorso de la lengua tiene UNA zona dental. Una buena oportunidad de pescar lobina blanca en los ríos y riachuelos arriba de los embalses es durante la carrera de desove, en la primavera.

PERCA BLANCA (MORONE AMERICANA)


Morone americana ("White perch" en inglés) es una especie invasiva y es ilegal poseerlos vivos. Sin embargo, muchos pescadores los pescan y gozan de comer su carne blanca y deliciosa. Es importante que los pescadores sepan distinguirlos de la lobina blanca. Morone americana no tiene una zona dental central en la lengua y no tiene rayas horizontales definidas como lobina blanca. También dese cuenta que las aletas dorsal y espinosa son conectadas.

LOBINA NEGRA DE BOCA GRANDE (LARGEMOUTH BASS, EN INGLÉS)

La lobina negra de boca grande es nativa de muchos ríos y riachuelos en el Este de Kansas y se ha abastecido en la mayoría de los embalses, lagos y estanques a lo largo del Estado. Se suele encontrar lobina de boca grande cerca de la vegetación acuática u otra estructura. La mandíbula superior de la lobina de boca grande extiende más allá del ojo. Los mejores meses para pescar lobina de boca grande son abril y mayo. Los mejores señuelos incluyen spinnerbait, las combinaciones "jig-and-pig," gusanos de plástico, y crankbait.

LOBINA NEGRA DE BOCA PEQUEÑA (SMALLMOUTH BASS, EN INGLÉS)

La lobina negra de boca pequeña es nativa de unos pocos ríos y riachuelos del Sureste de Kansas, pero se han abastecido en varios lagos y embalses. Las lobinas de boca pequeña prefieren agua clara alrededor de escolleras y lugares rocosos. Las marcas marrones a verde olivas y una mandíbula superior que no extiende más allá del ojo distinguen a la lobina de boca pequeña. Los mejores meses para pescar lobina de boca pequeña son abril, mayo y junio. Los mejores señuelos incluyen los anzuelos de cola enroscada, anzuelos de tubo, spinnerbait y crankbait.



GUÍA DE IDENTIFICACIÓN DE PECES

Dibujos de peces por Joseph R. Tomelleri



LOBINA NEGRA MOTEADA (SPOTTED BASS, EN INGLÉS)

La lobina negra moteada ("lobina moteada" o "Kentucky bass," en inglés) es nativa de los ríos y riachuelos claros de los Flint Hills (en el Este de Kansas). Se ha abastecido en varios embalses y lagos. La mandíbula superior no extiende más allá del ojo, y tiene manchas verde oscuras en forma de diamante a lo largo de la mitad superior del cuerpo. También pueden tener hileras de manchas oscuras a lo largo de la ventrecita inferior. Los anzuelos ("jigs") pequeños, spinners, crankbaits, gusanos lanudos, wooly buggers y poppers son los mejores señuelos.



BAGRE PILTONTE

Nativo de la mayoría de los ríos del Estado, el bagre piltonte se ha adaptado bien a los embalses. El color del bagre piltonte es moteado café/negro a un amarillo pálido. Tienen la cabeza ancha y plana y la mandíbula inferior se extiende más allá de la mandíbula superior. El bagre piltonte suele ser mucho más grande que el bagre de canal, con pesos más de 100 libras reportados. La aleta anal tiene menos de 30 rayos de apoyo con borde redondo y una cola cuadrada no bifurcada. Las líneas puestas desde la orilla, los palangres, y caña y sedal son todos métodos populares, usando carnada viva.



BAGRE AZUL

El bagre azul es nativo de los ríos del Noreste de Kansas y se ha abastecido en embalses selectos de Kansas, donde ha crecido con fuerza. El bagre azul es azul pálido aunque no son raros los que son blancos, negros y azul marinos. La cabeza suele ser pequeña con una joroba marcada en los peces jóvenes. La mandíbula inferior es uniforme con la mandíbula superior y se han reportado pesos de más de 100 libras. La aleta anal es larga, con 30 rayos de apoyo o más con un borde plano y la cola es bifurcada. Se suele pescar el bagre azul con carnada cortada o muerta.



BAGRE DE CANAL

El bagre de canal es nativo de Kansas y se abastecen millones de este pez cada año en los lagos de pesca municipales, estatales y urbanos. Suele ser de color marrón-amarillo con la ventrecita blanca. Los jóvenes tendrán manchas negras o marrones (Véase dibujo añadido) y los machos de desove pueden ser de color azul marino. La mandíbula inferior es uniforme con la mandíbula superior y raramente pesan más de 30 libras. La aleta anal es más corta que la del bagre azul, con menos de 30 rayos de apoyo y un borde redondo. La cola es bifurcada. Hay oportunidades excelentes para pescar bagre de canal en todos los embalses, ríos, lagos de pesca estatales y estanques. Se puede pescar con líneas puestas desde la orilla, palangres, y caña y sedal, utilizando carnada muerta o preparada – lo más apesetosa lo mejor.



CABEZA DE TORO

Hay tres especies de cabeza de toro en Kansas: la negra, amarilla, y marrón. Cabeza de toro negro es común en los estanques y ríos, pero el amarillo es menos común y se encuentra principalmente en la mitad Este del Estado. Cabeza de toro es verde oscuro o verde amarillento con ventrecita blanca o amarillenta. Cabeza de toro negro suele ser más grande que el amarillo y las barbillas en la mandíbula inferior son más oscuras que la piel circundante. Las barbillas en la mandíbula inferior de cabeza de toro amarillo son blancas. Rara vez se encuentra una cabeza de toro que pese más de 2 libras. Cabeza de toro es un buen pez para los pescadores jóvenes, porque muerden gusanos, hígado y carnada muerta fácilmente.

**Kansas al aire libre es un lugar para todos.
Póngase en contacto con nosotros – [explorar ksoutdoors.com/Espanol](http://explorar.ksoutdoors.com/Espanol)**

GUÍA DE IDENTIFICACIÓN DE PECES

Dibujos de peces por Joseph R. Tomelleri



MOJARRA OREJA AZUL

La mojarra oreja azul (“bluegill” en inglés) es nativa de los ríos del Este de Kansas y se ha abastecido en estanques y lagos a lo largo del Estado. Se trata de un pez sol o mojarra que tiene forma de platillo y que tiene una etiqueta azul (como su nombre) en el opérculo. La mojarra oreja azul es un pez deportivo popular que muerde carnada o señuelos pequeños fácilmente. También sabe rico. A principios de junio es buen momento para pescarla, cuando entran en el agua poco profunda y esparcen nidos pequeños para el desove. El equipo de moscas es especialmente eficaz en ese momento.




PEZ LUNA (LEPOMIS CYANELLUS)

El pez luna (“green sunfish” en inglés) es una de las mojarras más abundantes en Kansas. Tiene la etiqueta azul en el opérculo, pero su forma es algo menos de platillo que la mojarra oreja azul y tiene la boca notablemente más grande. Las aletas suelen ser de borde amarillo. El pez luna, o también “greenie” en inglés, es un buen pez para niños y casi siempre muerde carnada y señuelos pequeños.



MOJARRA OREJA ROJA

La mojarra oreja roja es una especie introducida, abastecida en lagos pequeños y estanques de granja. Es parecida en forma a la mojarra oreja azul y tiene un borde rojo alrededor de la etiqueta en el opérculo. La mojarra oreja roja crece más grande que la oreja azul y en general son más difíciles de pescar. Se conocen como “cascanueces” en el Sur, porque comen caracoles y otros moluscos. La mojarra oreja roja suele preferir las aguas más profundas comparada con las otras mojarras, y no se suele encontrarla cerca de las orillas.



MOJARRA NEGRA

(BLACK CRAPPIE - POMOXIS NIGROMACULATUS)

La mojarra negra no es nativa y se ha abastecido en los embalses, y especialmente en los lagos y estanques más pequeños. La mojarra negra tiene una coloración uniforme verde oscuro con puntos y sin rayas verticales. Hay siete u ocho espinas en la aleta dorsal. La mojarra negra prefiere lagos o estanques claros y no son tan tendientes a la sobrepoblación como la mojarra blanca. Abril y mayo son los mejores meses para pescar mojarra negra, y los mejores señuelos son los “jigs” (anzuelos), piscardos, y los “spinners” pequeños.



MOJARRA BLANCA

(WHITE CRAPPIE - POMOXIS ANNULARIS)

La mojarra blanca es nativa de Kansas y es uno de los peces deportivos más abundantes y populares del Estado. Las marcadas rayas verticales en la coloración con puntos las distingue de la mojarra negra. Mojarra blanca tiene seis espinas en la aleta dorsal espinosa, mientras mojarra negra tiene siete u ocho. Se suele encontrar mojarra blanca en cardúmenes grandes. Abril y mayo son los mejores meses para pescar mojarra blanca, y los mejores señuelos son los “jigs” (anzuelos), piscardos, y los “spinners” pequeños.



PEZ ESPÁTULA

El pez espátula inusual se encuentra en algunos de los ríos más grandes del Este de Kansas, es común solamente en la primavera cuando se mueve río arriba para desovar. Se alimenta de plancton, y la única manera de pescarlo es por engancharlo. Se ha establecido una temporada especial para enganchar en algunos ríos durante la migración primaveral. Los pescadores usan aparejos pesados y anzuelos atados específicamente para enganchar. Los peces espátula son largos con gruesos cuerpos. Son azules con ventrecas blancas. Tienen el hocico largo, lo cual permite identificarlos entre otras especies. Se han reportado pesos de más de 100 libras, pero 30 a 50 libras es más común.

GUÍA DE IDENTIFICACIÓN DE PECES

Dibujos de peces por Joseph R. Tomelleri



LUCIOPERCA

Abastecido en muchos embalses en Kansas, el lucioperca (“walleye” en inglés) es miembro de la familia perca. Tiene el cuerpo grueso y es de color café/negro y amarillo con manchas borrosas en los costados, que no se extienden debajo de la línea lateral. La aleta dorsal espinosa tiene rayas o manchas borrosas con una marcada mancha oscura en su base posterior. Tiene los cachetes suaves con pocas escamas. Los mejores meses para pescarlos son abril, mayo y junio. Los pescadores arrastran señuelos artificiales (“crankbait”) o anzuelos de deriva (“drift jigs”) con carnada viva para pescar estos peces.



LUCIOPERCA CANADIENSE

El lucioperca canadiense (“sauger” en inglés) es común en el río Missouri, y se puede encontrar algunos en el río Kansas. Se han abastecido en varios embalses en el noreste de Kansas. El lucioperca canadiense tiene el cuerpo delgado y es de color café/negro y amarillo, con manchas marcadas en los costados que se extienden debajo de la línea lateral. Hay marcadas manchas negras y redondas a lo largo de la aleta dorsal espinosa, que es incolora. Los cachetes son ásperos y tienen escamas. Una técnica de pescar popular con estos peces es la de usar anzuelos de deriva (“drift jigs”) o “spinners” con carnada en la punta, en el cuerpo principal del lago y en los lodazales.




SAUGEYE

El “saugeye” es un híbrido entre el lucioperca y el lucioperca canadiense y fue abastecido por primera vez en Kansas en 1990. Como los otros híbridos, el saugeye es robusto y crece rápidamente. El saugeye tiene el cuerpo grueso y es de color café/negro y amarillo, con manchas marcadas en los costados que se extienden debajo de la línea lateral. La aleta dorsal espinosa tiene rayas marcadas, muchas veces con una o dos hileras de manchas en la base junto con una mancha oscura en la base posterior de la aleta. Los cachetes son ásperos y tienen escamas. Muchas veces se atrapan saugeyes al ir a la deriva por los lodazales o en el cuerpo principal del lago con una combinación de anzuelo y gusano y con los “crankbaits” arrastrar.



LUCIO EUROPEO

Lucio europeo es una especie rara que se ha introducido en Kansas. Fue abastecido a fines de los años 60 como medio de controlar a los peces de sartén. Sin embargo, pocas aguas de Kansas le proveen el hábitat adecuado. Lucio europeo prefiere el agua clara y cubierta de maleza. Son largos con cuerpos gruesos. De vez en cuando, se abastecen lagos más pequeños con lucio europeo para ayudar a controlar las poblaciones de peces indeseables, además de proveerles a los pescadores una oportunidad emocionante.



PEZ BÚFALO DE BOCA GRANDE

El pez búfalo de boca grande es nativo a los ríos más grandes del Este de Kansas, y se ha vuelto numeroso en muchos embalses. El búfalo alimenta de plancton y se considera un pez no deportivo. Tiene una boca de chupar inclinada, y no se alimenta en el fondo del agua. En cierta época era un pez importante al comercio, y todavía se pesca por pescadores comerciales para los mercados de pescado. El búfalo prefiere aguas profundas y quietas y puede llegar a ser numeroso en los embalses y brazos muertos.



CARPA COMÚN

Se trajo la carpa común a los E.E.U.U desde Asia a fines del Siglo XIX. Abastecida originalmente como pez deportivo, la carpa flexible pronto fue considerada una especie invasora. La carpa es común en casi todas las aguas de Kansas. Se alimentan principalmente de los invertebrados y materia vegetal verde. Los pescadores usan carnada de masa o maíz para atrapar carpa, y luchan fuertemente. Los huesos intermusculares hacen la carne menos apetecible, pero tiene muchos aficionados que han aprendido a prepararla bien.

GUÍA DE IDENTIFICACIÓN DE PECES

Dibujos de peces por Joseph R. Tomelleri



CORVINA DE AGUA DULCE (DRUM)

La corvina de agua dulce es común en los ríos y riachuelos del Este de Kansas y se ha adaptado bien a los embalses. También conocido como “sheepshead” en inglés, la corvina emite un sonido como gruñido o de tamborileo con unos músculos especiales que vibran contra la vejiga natatoria. Se puede atrapar corvina con anzuelos, anzuelos con gusanos conectados y “crankbaits,” aunque la mejor técnica para pescarlas podría ser con el sedal inmóvil y con un montón de gusanos. Aunque se define como un pez no deportivo, la carne es blanca y rica.



CARPA HERBÍVORA

La carpa herbívora es una especie introducida que se trajo desde Asia. La dieta de la carpa herbívora es completamente vegetación, y se ha abastecido para controlar la vegetación acuática. Solamente se permite abastecer la carpa herbívora fértil, o triploide. La carpa herbívora crece muy grande y es una nadadora poderosa. Los pescadores han descubierto que se puede atraparlas con moscas pequeñas que imitan pedacitos de vegetación, y enganchar una carpa herbívora grande puede ser una experiencia emocionante. Considerada un pez no deportivo, es legal pescar carpa herbívora con arco y flecha.



TRUCHA ARCOÍRIS/ TRUCHA MARRÓN

Se puede pescar trucha en el invierno donde se abastecen. Las poblaciones se mantienen por el abastecimiento invernal, y generalmente la mayoría de los peces abastecidos se pescan entre el 1 de diciembre y el 31 de marzo. Se requiere que los pescadores tengan un endoso de trucha además de las licencias requisitas. Una variedad de métodos son populares, desde el equipo de moscas o “spinners,” a gusanos y PowerBait arrastrados en el fondo del agua.



CATÁN NARIGUDO

(LONGNOSE GAR – LEPISOSTEUS OSSEUS)

El catán narigudo es nativo a la mayoría de los ríos de la mitad Este de Kansas y es el pez más abundante y más largo de las tres especies de catán. De color es verdoso con manchas oscuras en los costados y aletas y se puede distinguir por su nariz largo y agudo, que es más de dos veces más largo que la distancia entre el borde del ojo y el posterior de la cabeza. La boca huesuda lo hace casi imposible de enganchar, así que los pescadores usan “spinners” con hilo de nilón en vez de anzuelos. El nilón se enreda en los dientes finos que cubren las mandíbulas.



CATÁN DE NARIZ CORTA

(SHORTNOSE GAR - LEPISOSTEUS PLATOSTOMUS)

El catán de nariz corta tiene mandíbulas que son menos de dos veces la longitud de su cabeza y tiene manchas en las aletas, pero se distingue del catán pintado por la ausencia de manchas en la cabeza. El catán de nariz corta es común solamente en los ríos más grandes del Este de Kansas. La mayoría de los catanes de nariz corta son menos de 24 pulgadas de largo.

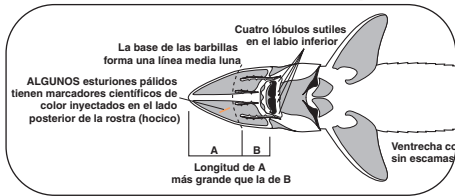


CATÁN PINTADO

El catán pintado tiene mandíbulas que son menos de dos veces la longitud de su cabeza y es moteado con manchas oscuras y redondas en la parte superior y en los lados de la cabeza. La mayoría de los catanes pintados son menos de 30 pulgadas de largo. Como los otros catanes, está cubierto de una armadura de escamas gruesas y pesadas. Puede estar limitado a la parte más baja de la cuenca del río Neosho donde prefiere las piscinas naturales quietas.

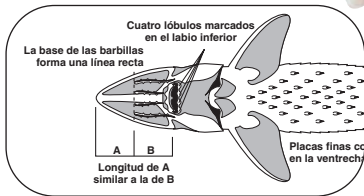
GUÍA DE IDENTIFICACIÓN DE PECES

Dibujos de peces por Joseph R. Tomelleri



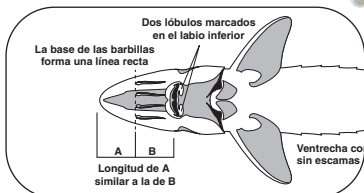
ESTURIÓN PÁLIDO

El esturión pálido es nativo al Río Missouri y los desagües del Río Mississippi y está presente en el Río Kansas. El esturión pálido documentado más grande en Kansas medía más de 40 pulgadas. Se considera una especie en peligro de extinción en Kansas y se puede distinguir del esturión nariz de pala (que es más común) en que las cuatro barbillas con flecos que cruzan la nariz no forman una línea recta, y la ventrecha no suele tener escamas. La aleta dorsal tiene 37 a 43 rayas y la aleta anal tiene 24 a 28 rayas. Los esturiones pálidos jóvenes que se abastecen en el río Missouri pueden tener etiquetas fluorescentes en la parte inferior de la nariz. Si usted pesca un esturión más grande de 30 pulgadas o que pese más de 5 libras, es probablemente un esturión pálido y lo debe liberar inmediatamente.



ESTURIÓN NARIZ DE PALA (SCAPHIRHYNCHUS PLATORYNCHUS)

El esturión nariz de pala es común en los Ríos Kansas, Missouri y Republican, y en las partes más bajas de los ríos Blue y Smoky Hill. También hay un récord único desde el Río Arkansas en el Condado de Sedgwick. Los adultos suelen medir 20 a 25 pulgadas. Atrapados con frecuencia por los pescadores que pescan con gusanos, se puede distinguir el esturión nariz de pala del esturión pálido (que está en peligro de extinción), en que la ventrecha tiene escamas huesudas pequeñas, y las cuatro barbillas con flecos que cruzan la nariz forman una línea recta. La aleta dorsal tiene 30 a 36 rayas y la aleta anal tiene 18 a 23 rayas.



ESTURIÓN DE LAGO

Se puede encontrar el esturión de lago en los Ríos Missouri y Kansas en Kansas. El esturión de lago documentado como el más grande se pescó en el Condado de Atchison en el Río Missouri y pesaba 12.5 libras y medía 40 pulgadas. Se considera una especie en peligro de extinción en Kansas y se puede distinguir de los otros esturiones de Kansas por su nariz chata que no se extiende hacia arriba. El tamaño de su cuerpo en general es menos afilado que los otros dos esturiones, y la cola y la aleta caudal también son más cortas. Las aletas pectorales justo detrás de las branquias son más pequeñas en comparación con el tamaño del cuerpo que los otros esturiones de Kansas.

9:31 7 LTE 94%

KANSAS

Where do you want to look for camping?

Camping Spots in KANSAS

ATCHISON SFL
KS Kansas Department of Wildlife, P...

KANSAS
WILDLIFE, PARKS & TOURISM

CEDAR BLUFF
KS Kansas Dep...

CHENEY STA
KS Kansas Dep...

CLINTON STA
KS Kansas Dep...

Campl KS

GoOutdoorsKS

App Store Google Play

PREMIOS Y RÉCORDS

PEZ DE RÉCORD ESTATAL

Lobina de boca grande	11.80 lbs.	Catán pintado	7.98 lbs.
Lobina de boca pequeña	6.88 lbs.	Ojo de luna (Hiodontidae alosoides)	2.25 lbs.
Lobina moteada	4.44 lbs.	Carpa herbívora	77.75 lbs.
Lobina rayada	44 lbs.	Pez espátula	144 lbs.
Lobina blanca	5.67 lbs.	Perca amarilla	1.49 lbs.
Mojarra oreja azul	2.31 lbs.	Lucio europeo	24.75 lbs.
Pez búfalo de boca grande	62.5 lbs.	Lucioperca canadiense	4.80 lbs.
Pez búfalo de boca pequeña	64.75 lbs.	Saugeye	9.81 lbs.
Carpa común	47.10 lbs.	Pez luna*	2.36 lbs.
Bagre azul	102.8 lbs.	Mojarra oreja azul/Pez luna híbrido	2.65 lbs.
Bagre, Cabeza de toro	7.33 lbs.	Mojarra oreja roja	1.73 lbs.
Bagre de canal	36.5 lbs.	Esturión nariz de pala	5.23 lbs.
Bagre piltonte*	123 lbs.	Trucha marrón	4.18 lbs.
Mojarra negra	4.63 lbs.	Trucha arcoíris	15.72 lbs.
Mojarra blanca	4.02 lbs.	Mojarra golosa	1.11 lbs.
Corvina de agua dulce	31.50 lbs.	Lucioperca	13.16 lbs.
Anguila americana	4.44 lbs.	Wiper	25 lbs.
Catán narigudo	31.5 lbs.		
Catán de nariz corta	9.64 lbs.	*Récord mundial	

SOLICITUD DE RÉCORD

Un pez de récord estatal potencial debe permanecer intacto hasta que esté confirmado oficialmente.

Pese el pez con balanza certificada tan pronto como sea posible. Se debe pesar el pez antes de congelarlo y debe ser atestiguado. Un biólogo de pesquería del KDWP o un supervisor regional de la División de Pesquerías debe confirmar la especie del pez. (Puede que se requiera una muestra de tejidos.)

Una fotografía color del pez debe acompañar la solicitud. No se aceptarán especies de peces amenazadas o en peligro de extinción.

Toda solicitud para récord estatal requiere un periodo de carencia de 30 días antes de ser certificado.

Comuníquese con la División de Pesquería del KDWP a (620) 672-5911 para más información.

Solamente las especies enumeradas bajo "peces de récord estatal" se considerarán para posibles récords estatales.

PESCADOR EXPERTO

Si usted atrapa un pez en Kansas, por cualquier medio legal, que sea por lo menos tan largo como las longitudes indicadas abajo, usted tiene derecho a un Premio de Pescador Experto. Las medidas se dan en pulgadas.

	Pulgadas		Pulgadas		Pulgadas
Lobina negra de boca grande	23	Pez espátula	41	Catán pintado	28
Lobina negra de boca pequeña	18	Lucioperca canadiense	20	Ojo de luna	15
Lobina moteada (Kentucky Bass)	18	Saugeye	24	Carpa herbívora	34
Lobina rayada	35	Lucioperca	27	Esturión nariz de pala	25
Lobina blanca	16	Perca amarilla	12	Mojarra oreja azul	10
Wiper	25	Lucio europeo	34	Pez luna	11
Bagre azul	37	Pez búfalo de boca grande	30	Mojarra oreja azul/pez luna híbrido	11
Bagre cabeza de toro	15	Pez búfalo de boca pequeña	30	Mojarra oreja roja	11
Bagre de canal	33	Carpa	30	Mojarra golosa	10
Bagre piltonte	41	Corvina de agua dulce	25	Trucha marrón	20
Mojarra (blanca y negra)	15	Catán narigudo	48	Trucha arcoíris	20
Anguila americana	30	Catán de nariz corta	32	Lobina amarilla (Morone mississippiensis)	11

SOLICITUD DE PREMIO DE PESCADOR EXPERTO

Una fotografía de primer plano de cada pez presentado para un premio debe acompañar esta solicitud para permitir la plena identificación. En caso de dudas, contacte a un empleado de Vida silvestre y Parques de la localidad. Envíe la solicitud y la foto a Public Affairs, Kansas Department of Wildlife and Parks, 512 SE 25th Ave, Pratt, KS 67124.

Nombre del pescador: _____

Dirección: _____

Especies: _____

Lugar dónde se atrapó: _____

Testigo de medición: _____

Longitud del pez: _____

Método de pescar: _____ (caña y sedal, palangre, etc.)

Carnada o señuelo usado: _____

Fecha de pescar: Fecha _____ Hora _____ a.m. / p.m.

Firma del pescador: _____

Teléfono del pescador: _____

PROGRAMAS



PROGRAMA DE AYUDA A LA PESQUERÍA COMUNITARIA

La División de Pesquerías del Departamento de Vida silvestre y Parques de Kansas (KDWP, por sus siglas en inglés) continuará el Programa de Asistencia a las Pesquerías Municipales (CFAP, por sus siglas en inglés) en el año 2024. Utilizando fondos complementarios de los impuestos indirectos federales en los equipos de pesca y combustible para lanchas motores, el departamento alquila los derechos de pescar en casi 240 lagos municipales a lo largo del Estado, lo cual elimina las tarifas de pesca y navegación adicionales para los pescadores en aproximadamente 13,000 acres de agua.

El programa utiliza ayuda financiera federal de la Ley de Restauración de Peces Deportivos (véase página 6).

Las comunidades que participan en este programa ya no cobran a los pescadores por pescar. En el pasado, algunas comunidades cobraron tarifas de pesca y navegación a los pescadores. Los oficiales del KDWP esperan que al eliminar esta barrera, se aumenten las oportunidades de pesca en los alrededores de los pescadores.

También se incluyen lagos que no cobraban tarifas en el programa. Se

puede usar el dinero de alquiler de estos lagos para mejorar las pesquerías y servicios para pescadores. El KDWP ha diseñado una fórmula de precio de alquiler basada en el número de acres superficiales, la calidad de pesquería y servicios en estos lagos. Los lagos más grandes que ofrecen más servicios recibirán más dinero que los lagos más pequeños con menos servicios. Esta fórmula permite que el KDWP ofrezca el programa a todo el mundo.

Junto con estos pagos de alquiler, el departamento provee un acceso aumentado y contacto con los biólogos de pesquería del distrito a los gobiernos municipales que participan. Los lagos en el programa también reciben prioridad en el abastecimiento de peces, servicios de mejora del hábitat, y becas de mejoramiento adicionales. Finalmente este significa una mejora del gestión de pesquerías y servicios para los pescadores de Kansas.

Todas las aguas registradas en el CFAP están enumeradas en la sección "LUGARES, LONGITUD Y LÍMITES DE PESCA" de esta publicación. Los lagos municipales que no están registrados en el CFAP se indican con el símbolo del número ●.



PROGRAMA DE PESCA URBANA

Para mejorar las oportunidades de pesca en las áreas urbanas donde la demanda para peces supera la oferta, el KDWP creó un programa urbano de abastecimiento de peces. Actualmente ochenta lagos están abastecidos de bagre de canal de .75 a 1.5 libras y peces luna híbridos tan seguido como cada dos semanas desde abril hasta septiembre. Si usted vive en los condados enumerados, entonces hay un lago urbano cerca. Estos lugares son ideales para una salida de pesca rápida con la familia. Los condados servidos por el programa son Atchison, Barton, Butler, Douglas, Ellis, Finney, Ford, Johnson, Leavenworth, Lyon, Ottawa, Seward, Pottawatomie, Reno, Riley, Saline, Sedgwick, Shawnee, Thomas y Wyandotte.

Para obtener una lista completa de los lagos individuales y el horario de abastecimiento, contacte a su oficina del KDWP más cercana o el sitio web del KDWP a ksoutdoors.com.

CLÍNICAS DE PESCA

Las clínicas de pesca se llevan a cabo por empleados del departamento en los lagos de pesca estatales, parques y lagos municipales y estanques. La mayoría de las clínicas están dirigidas a los niños pequeños y otros que pueden no tener mucha experiencia con las técnicas y estrategias de pescar. Se llevan a cabo a lo largo de los meses de la primavera y verano y a veces en el otoño.

El contenido cubierto en una clínica varía según los presentadores, pero todas tienen el tema central de pesca. Algunas de las áreas cubiertas incluyen la identificación de peces, gestión, demostraciones de lanzamiento de líneas, equipo, seguridad acuática, y aun cómo cocinar pescado. Se dedica bastante tiempo al cómo cebar un anzuelo y cómo atrapar peces también. Las especies principales atrapadas durante las clínicas de pesca incluyen mojarra oreja azul, pez luna, bagre y lobina negra de boca grande.

En las clínicas se proporciona todo el equipo necesario como cañas y carretes.

Las clínicas de pesca sirven para educar y entretener a miles de jóvenes de Kansas cada año. La información y experiencia obtenidas durante estas clínicas permanecerán con los niños para siempre. Los participantes aprenden a valorar la alegría que pescar les ofrece y la gratificación de un buen día en el agua.

Si quisiera más información sobre las clínicas de pesca en su área, contacte a la oficina KDWP más cercana o la Oficina de Operaciones de Pratt a (620) 672-5911.



CAPACITACIÓN PARA INSTRUCTORES DE PESCA



Si usted es amante de la naturaleza y le gusta compartir su conocimiento con los demás, este programa puede ser para usted. El Programa de Capacitación de Pescadores es

diseñado para reclutar a los individuos que son amantes de la pesca y que quieren compartirlo con los demás. El Departamento de Vida silvestre y Parques de Kansas (KDWP) se ha asociado con "Fishing's Future," un grupo sin fines de lucro con la misión de reconectar a los niños con la naturaleza, fortalecer los lazos familiares, e inculcar la responsabilidad de la administración de nuestros recursos naturales.

Parecido al Programa de Capacitación de Cazadores del KDWP, la Capacitación de Pescadores certificará a los instructores que serán voluntarios del Estado de Kansas. Los eventos de certificación les capacitarán a los instructores para enseñarlo todo, desde el diseño de clases, cómo trabajar con los niños, a la administración ambiental, anudar cuerdas, identificación de peces, y lanzamiento de líneas.

Los instructores certificados pueden trabajar a solas o junto con otros instructores para enseñar información general sobre la pesca, las técnicas específicas, o simplemente llevar a las familias a pescar.

Para hacerse un Instructor de Pesca de Kansas, visite fishingsfuture.org e investigue los próximos eventos de certificación en su área.

PROGRAMAS

PROGRAMAS PARA DESARROLLAR DESTREZAS AL AIRE LIBRE PARA MUJERES



Después de una breve interrupción, debido al COVID, el KDWP está entusiasmado a anunciar la vuelta del Programa para hacerse una mujer amante a la naturaleza (BOW, por sus siglas en inglés). El programa BOW de Kansas tiene como objetivo inspirar el aprendizaje, participación y apoyo de las mujeres en la naturaleza, a través de oportunidades educativas prácticas provistas por instructoras voluntarias entusiasmadas en un ambiente de apoyo y de baja presión. Los cursos dirigidos por y para mujeres cubrirán una variedad de temas relacionados a la naturaleza, incluyendo la caza, pesca, acampar, deportes de tiro, observación de fauna silvestre, deportes de remo, tiro con arco, cocinar al aire libre, ¡y más! El BOW de primavera se llevará a cabo el 26-29 de abril, 2024 en el Rock Springs 4-H Center en Junction City.

Aprenda más y regístrese en <https://ksoutdoors.com/Services/Education/Becoming-an-Outdoors-Woman>.

PROGRAMA DE TRUCHA

Desde el año 1997, el departamento ha abastecido anualmente hasta 180,000 trucha arcoíris que pesan por promedio media libra cada uno en más de 30 lugares a lo largo del Estado. La temporada de pesca de trucha es del 1 de diciembre al 31 de marzo. Este programa es financiado con la licencia estatal de trucha y la ayuda financiera federal. Para más información sobre el horario y los lugares de abastecimiento, véase la **página 5** de esta publicación o visite nuestro sitio web a ksoutdoors.com.



EXPLORE
KS YOUR USA
ELEMENT
KANSAS WILDLIFE & PARKS

Todos pueden disfrutar de la caza y pesca en Kansas

EMPIECE AL AIRE LIBRE
www.exploreyourelement.com/es

PROGRAMAS

PROGRAMAS DE ACCESO DE PIE A LA PROPIEDAD PRIVADA

El programa de acceso de pesca de pie (WIFA, por sus siglas en inglés), se ha hecho popular tanto con los pescadores como los terratenientes. El programa alistó 1,900 acres de estanques y más de 70 millas de riachuelos en terreno privado para el acceso público a la pesca. El programa incluye estanques y lagos de un acre hasta 70 acres, además del acceso a riachuelos que antes no eran disponibles al público.

Los sitios WIFA están abiertos al público desde el 1 de marzo hasta el 31 de octubre, y algunos están abiertos todo el año. Las aguas WIFA tienen un límite de pesca diario de 2 bagres de canal, 2 lobinas de boca grande, y un límite de longitud mínimo de 18 pulgadas para las lobinas de boca grande. De otra manera aplican todas las regulaciones de pesca de Kansas y los límites de pesca diario a nivel estatal. Es de suma importancia que los pescadores que utilicen estos sitios respeten y sigan las reglas que aplican en las propiedades WIFA. No hay que contactar al dueño para conseguir permiso de pescar en las aguas WIFA.

Los pescadores que quieran más información deben comunicarse con la oficina KDWP más cerca o la Oficina de Operaciones de Pratt al (785) 249-5093 para un Atlas de Pesca de Kansas. La información también está disponible en el sitio web del KDWP, ksoutdoors.com. Los terratenientes interesados en inscribir sus aguas en el programa también deben llamar a la oficina regional KDWP más cerca o a la Oficina de Operaciones de Pratt.



Terratenientes:

Similar al WIHA, el programa WIFA arrienda estanques y riachuelos para el acceso a la pesca. Gane dinero extra de su granja o rancho por inscribir sus aguas en este programa.

Lo más destacado del programa:

- KDWP le paga a usted por permitir el acceso a la pesca en su terreno.
- KDWP pone letreros que informan a los pescadores de los límites de la propiedad.
- Los Guardas de pesca del KDWP patrullan el terreno.
- El acceso es de pie solamente – no se permite ningún vehículo.
- La Ley estatal limite la responsabilidad normal.
- Un atlas impreso y en línea muestra todas las propiedades alistadas.
- Visite ksoutdoors.com/private-lands para más información.

Solicitud WIFA

Me interesa inscribir mi propiedad en el programa WIHA. Mándame más información.

Nombre: _____

Dirección: _____

Ciudad: _____

Teléfono del trabajo: _____

Teléfono de la casa: _____

Donde se encuentra la propiedad: _____
Condado

Envíe a:
Attn: Jeff Conley
KDWP
512 SE 25th Ave.
Pratt, KS 67124

Para una información adicional sobre el programa WIFA, visite ksoutdoors.com/private-lands o envíe un correo electrónico a jeff.conley@ks.gov.



Terratenientes:

Los contratos son sencillos y se puede cancelar en cualquier momento. Los precios varían según el periodo de acceso, ubicación, calidad/diversidad del hábitat, y el tamaño de las propiedades inscritas. Los pagos de arrendamiento se hacen cerca del 1 de diciembre. Los pagos solamente primavera se hacen cerca del 1 de mayo.

iWIHA

iWIHA conecta el concepto de uso limitado del programa de “Cazas especiales” del KDWP con la aplicación GoOutdoorsKS, un servicio interactivo basado en Internet. Esta opción les ayuda a los terratenientes a limitar el número de cazadores en su propiedad en cualquier día del año, mientras todavía reciben pagos competitivos por participar. A los cazadores se les requiere hacer el check-in y avisar cuando salgan de cada propiedad.

Se puede encontrar más información en ksoutdoors.com/Hunting/Hunting-Programs/iWIHA-Limited-Access-Hunts

Solicitud WIHA

Me interesa inscribir mi propiedad en el programa WIHA. Mándame más información.

Nombre: _____

Dirección: _____

Ciudad: _____

Teléfono del trabajo: _____

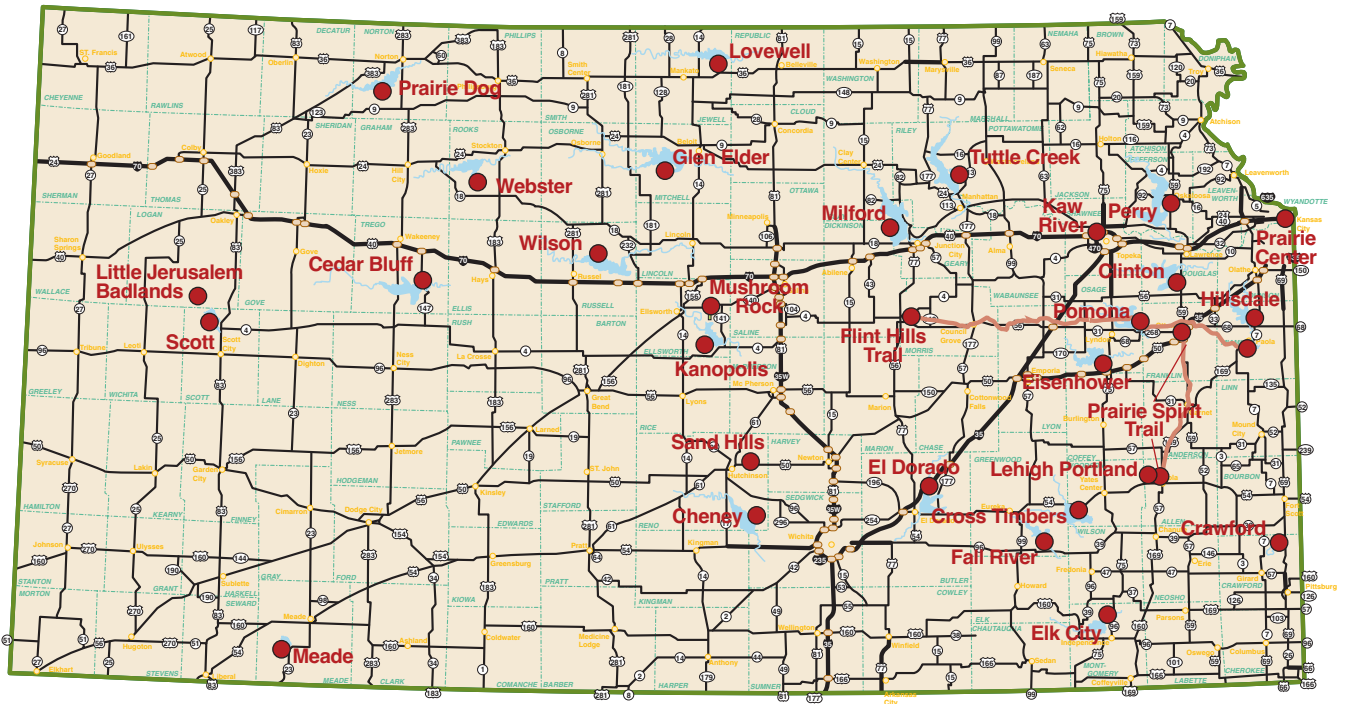
Teléfono de la casa: _____

Donde se encuentra la propiedad: _____
Condado

Envíe a:
Attn: Wes Sowards
KDWP
512 SE 25th Ave.
Pratt, KS 67124

Para una información adicional sobre el programa WIFA, visite ksoutdoors.com/private-lands o envíe un correo electrónico a wes.sowards@ks.gov.

PARQUES ESTATALES



Para reservas, visite www.campitks.com, ReserveAmerica.com o descargue la aplicación móvil CampIt KS.



El Departamento de Vida silvestre y Parques de Kansas (KDWP) supervisa 29 parques estatales a lo largo del Estado. La mayoría proporciona campamentos primitivos o con servicios, cabañas, y acceso a embalses, senderos, y áreas de vida silvestre. Algunos son áreas naturales protegidos, que les permite a los visitantes disfrutar del Kansas puro y silvestre. Muchos parques patrocinan eventos anuales como conciertos, festivales y concursos. Lo que sea su interés al aire libre – el senderismo, campamento, observación de fauna silvestre, pescar, montar en bicicleta, montar a caballo, cazar, o simplemente relajarse, hay un parque estatal de Kansas que tiene lo que desea. Si no ha estado nunca en un parque estatal de Kansas, utilice el mapa y las gráficas a continuación para ayudarlo a encontrar el parque más cercano y planificar su visita. Las tarifas de parque actuales se enumeran en la **página 3** y también en ksoutdoors.com. Llame a una de las oficinas enumeradas en la **página 2** de esta publicación para detalles sobre nuestros parques y servicios. Si no ha visitado un parque recientemente, vuelva a ver – las apariencias engañan.



CONTACTOS

BIÓLOGOS DE PECUARIOS

Biólogo/a	Teléfono	Distrito de responsabilidad
Scott Waters	(785) 628-8614	Región 1 Supervisor (Kansas occidental)
Luke Kowalewski	(785) 256-3723	Región 2 Supervisor (Noreste de Kansas)
Sean Lynott	(620) 431-0380	Región 3 Supervisor (Sureste de Kansas)
Nick Kramer	(785) 246-4514	Distrito de Atchison
Dave Spalsbury	(785) 726-3212	Distrito de Cedar Bluff
Micah Waters	(620) 459-6922	Distrito de Cheney
Lowell Aberson	(620) 227-8609	Distrito de Dodge City
Craig Johnson	(316) 322-7513	Distrito de El Dorado
Carson Cox	(620) 342-0658	Distrito de Fall River
Paul Stockbrand	(785) 545-3345	Distrito de Glen Elder
Seth Lundgren	(620) 331-6820	Distrito de Independence
Zach Ramsay	(913) 422-1314	Distrito de Kansas City
Jim Miazga	(785) 887-6882	Distrito de Lawrence
Ely Sprenkle	(785) 539-7941	Distrito de Manhattan
Brett Miller	(785) 461-5402	Distrito de Milford
Don George	(913) 795-2218	Distrito de Mound City
Justin Morrison	(620) 637-2748	Distrito de New Strawn
Connor Ossowski	(620) 231-3173	Distrito de Pittsburg
Mark Shaw	(785) 425-6775	Distrito de Stockton
Travis Riley	(785) 658-2465	Distrito de Wilson



PESQUERÍAS ESTATALES

Gerente	Teléfono	Lugar de Criadero
Dan Mosier II	(620) 362-4166	Pecuario Farlington
Dan Mosier II	(620) 362-4166	Centro de Biodiversidad Acuática de Kansas
Jason Vajnar	(620) 873-2701	Pecuario Meade
Daric Schneidewind	(785) 238-2638	Pecuario Milford
Brett Houdyshell	(620) 672-0749	Pecuario Pratt

CONTACTOS DE PROGRAMAS

Coordinador/a	Teléfono	Programa
David Breth	(620) 672-0787	Educación sobre la pesca deportiva
Jeff Conley	(620) 672-0786	Programa de Ayuda a las Pesquerías Comunitarias (CFAP)
Jeff Conley	(620) 672-0786	Acceso a la pesca de pie (WIFA)
Tanna Fanshier	(620) 672-0722	Programa de Reclutamiento, Retención, Reactivación (R3)
Chelsea Hofmeier	(620) 672-0770	Educación náutica
Chris Steffen	(620) 342-0658	Especies acuáticas invasoras (AIS, por sus siglas en inglés)
Jeff Conley	(620) 672-0786	Programa de trucha
Jeff Conley	(620) 672-0786	Programa de pesca urbana
David Breth	(620) 672-0787	Coordinación de consultorios sobre la pesca
Daren Riedle	(620) 672-0746	Donaciones del Chickadee Checkoff
Tanna Fanshier	(620) 672-0722	Hacerse una mujer amante de la naturaleza (BOW)

VENDEDORES DE MAPAS TOPOGRÁFICOS

Se puede ver los mapas batimétricos de muchos de los lagos de pesca estatales pequeños en www.ksoutdoors.com. Para mapas topográficos de los embalses y lagos más grandes, contacte a las fuentes enumeradas abajo:

- Se puede comprar mapas de Estudios Geológicos del Servicio de Estudios Geológicos del Estado de Kansas, 305 Moore, University of Kansas, Lawrence, KS 66045, (785) 864-3965, o de la Oficina de Ventas de Publicaciones, 4150 Monroe, Wichita, KS 67209, (316) 943-2343, o FAX (316) 943-1261.
- Servicio de Estudios Biológicos de Kansas
– www.biosurvey.ku.edu

Proteja Nuestras Aguas

¡Detengan los autoestopistas acuáticos!



Limpiar. Desagüe. Seco.
Cada lago, cada vez.

Úselo donde lo atrape.

Un cebo, un lago: Hágalo para el bien del futuro.

Conozca las reglas. Visite: ProtectKSWaters.org



Su amigo en el terreno y en el agua desde 1939.

Para suscribirse, llame al (785) 249-5093 o visite ksoutdoors.com

Guardas De Caza y Pesca



Cualquier persona que halle evidencia de crímenes contra la vida silvestre mientras esté en el campo debe comunicarse con el Guarda de caza y pesca de su localidad. Se debe apuntar los detalles del crimen y cualquier otra información, tal como los números de placa, fecha y hora. Se puede comunicar con el Guarda de caza y pesca de su localidad a través de las oficinas del sheriff o alguacil del condado, por llamar a **“Operation Game Thief” del KDWP a 1-877-426-3843**, o por llamar a uno de los números abajo, para el condado donde se atestiguó el crimen.

NO use estos números para llamadas de información general. Se puede obtener información general por llamar a la Sección de Asuntos Públicos del departamento, (785) 249-5093, o por llamar a las oficinas locales enumeradas en esta publicación.

Si usted es un hombre o mujer amante de la naturaleza activo/a, o simplemente le interesa la conservación en su área, conozca al Guarda de caza y pesca de su localidad. Ellos protegen los recursos en su área. Se proporciona la siguiente lista números de teléfono de los Guardas de caza y pesca y los condados de los cuales son responsables para ayudar a los ciudadanos interesados en frenar el crimen contra la vida silvestre en Kansas.

Condado.....	teléfono del oficial	Condado.....	teléfono del oficial	Condado.....	teléfono del oficial
Allen	(620) 212-0183	Hamilton	(620) 282-7009	Pawnee	(620) 770-9564
Anderson	(785) 221-2694	Harper	(620) 770-6083	Phillips	(785) 342-7311
Atchison	(785) 230-8466	Harvey	(316) 215-2119	Pottawatomie	(785) 256-3603
Barber	(620) 770-9035	Haskell	(620) 388-7790	Pratt	(620) 770-9035
Barton	(620) 770-6083	Hodgeman	(620) 450-7194	Rawlins	(785) 260-1149
Bourbon	(620) 432-5058	Jackson	(785) 256-3619	Reno	(316) 215-2124
Brown	(785) 256-1206	Jefferson (E ½)	(620) 450-7185	Republic	(620) 770-9085
Butler	(316) 215-2123	Jefferson (W ½)	(785) 256-3619	Rice (N ½)	(785) 342-7276
Chase	(620) 340-5968	Jewell	(785) 250-7028	Rice (S ½)	(316) 215-2124
Chautauqua	(620) 388-7643	Johnson	(785) 250-8129	Riley	(785) 256-3614
Cherokee	(620) 431-8834	Kearny	(620) 282-7009	Rooks	(785) 342-7265
Cheyenne	(785) 342-7382	Kingman	(620) 770-6083	Rush	(620) 770-6083
Clark	(620) 262-7019	Kiowa	(620) 727-4822	Russell	(620) 770-6148
Clay	(785) 230-7148	Labette	(620) 875-2275	Saline	(785) 452-0478
Cloud	(620) 770-9085	Lane	(620) 770-6218	Scott	(785) 230-5593
Coffey	(785) 207-3151	Leavenworth	(785) 256-1204	Sedgwick	(316) 215-2119
Comanche	(620) 727-4822	Lincoln	(785) 342-7276	Seward	(620) 262-7019
Cowley	(620) 229-3104	Linn	(785) 230-3567	Shawnee	(785) 230-4434
Crawford (N ½)	(620) 432-5058	Logan	(785) 230-5593	Sheridan	(785) 230-5960
Crawford (S ½)	(620) 431-8834	Lyon	(620) 431-9873	Sherman	(785) 342-7382
Decatur	(785) 230-5960	Marion	(620) 242-4122	Smith	(785) 250-7028
Dickinson	(785) 452-0478	Marshall	(785) 256-1207	Stafford	(620) 770-9564
Doniphan	(785) 230-8466	McPherson	(620) 242-4122	Stanton	(620) 388-2951
Douglas	(785) 230-2148	Meade	(620) 262-7019	Stevens	(620) 388-2951
Edwards	(620) 770-9564	Miami	(913) 205-2155	Sumner	(620) 326-1866
Elk	(620) 388-7643	Mitchell	(785) 243-0553	Thomas	(785) 260-1149
Ellis	(620) 770-6148	Montgomery	(620) 432-5057	Trego	(785) 483-0504
Ellsworth	(785) 342-7276	Morris	(620) 340-5968	Wabaunsee	(785) 230-4434
Finney	(620) 388-7790	Morton	(620) 388-2951	Wallace	(785) 342-7382
Ford	(620) 450-7194	Nemaha (N ½)	(785) 256-1206	Washington	(785) 256-1207
Franklin	(785) 221-2694	Nemaha (S ½)	(785) 256-1199	Wichita	(785) 230-5593
Geary	(785) 338-0096	Neosho (N ½)	(620) 212-0183	Wilson	(620) 875-1976
Gove	(785) 483-0504	Neosho (S ½)	(620) 875-2275	Woodson	(620) 875-1976
Graham	(785) 342-7265	Ness	(620) 770-6218	Wyandotte	(785) 256-1204
Grant	(620) 388-2951	Norton	(785) 342-7311		
Gray	(620) 450-7194	Osage	(620) 450-7264		
Greeley	(620) 282-7009	Osborne	(785) 243-0553		
Greenwood	(620) 431-8775	Ottawa	(785) 230-7148		