



RUTA DEL VINO
CIGALES
Viajar a través del vino



EL PISUERGA: UN RIO CON AROMA A VINO

Sendas, miradores y lugares de interés para disfrutar del enoturismo



**RUTA DEL VINO
CIGALES**
Viajar a través del vino

Sede:

Ayuntamiento de Corcos
Plaza Santo Cristo s/n
47280 Corcos (Valladolid)
652 48 40 22
info@rutadelvinocigales.com

Índice de lugares

1. Parque Remuel
2. Camino Ribera del Pisuerga
3. Senda GR-296
4. Puente "Príncipe Alfonso"
5. Mirador del Canal de Castilla
6. Senda de Los Cortados
7. Puente de Piedra de Cabezón
8. Senda de La Vecilla
9. Embarcadero
10. Mirador Cortados Blancos
11. Senda entre Cortados (GR-296)
12. Mirador Cortados Rojos
13. La Vega
14. Molino Quiñones
15. Camino "Entre Granjas"
16. Viñedos
17. Puente de Cubillas/Valoria
18. Desembocadura del arroyo Madrazo
19. Camino de "Los Cortadillos"
20. Puente "Colgante" de Dueñas
21. La AVECILLA





RUTA DEL VINO
CIGALES
Viajar a través del vino

Introducción



El río Pisuerga nace en Fuentes Carrionas, situada en la Montaña Palentina y desemboca en el río Duero en Simancas, al sur de la provincia de Valladolid. De él nace el Canal de Castilla en Alar del Rey que desemboca en la ciudad de Valladolid, por lo tanto la vinculación es total entre el río Pisuerga y el Canal de Castilla. Ambos flujos de agua **otorgan identidad a la Ruta del Vino Cigales.**

El río Pisuerga, ubicado en el **Valle del Duero** da nombre a este territorio geográfico como **Campiña del Pisuerga**, lugar donde se ubican los viñedos de la Denominación de Origen Cigales aportando personalidad a los vinos en el territorio enoturístico de la Ruta del Vino Cigales. En 1953, Félix Rodríguez de la fuente y José Antonio Valverde, estuvieron en Los Cortados visionando el Halcón Peregrino y la fauna que había en las riberas del Pisuerga, siendo de una zona de gran interés turístico.

Dentro de la Ruta del Vino Cigales, el río Pisuerga baña los términos municipales de **Cabezón de Pisuerga, Cigales, Corcos, Cubillas de Santa Marta, Dueñas, San Martín de Valvení, Santovenia de Pisuerga y Valoria la Buena**, aunque indirectamente tiene relación con el resto de municipios, tanto por los viñedos incluidos en estos terrenos así como en el intercambio económico vinculado al río.

El río Pisuerga en la Ruta del Vino Cigales desde Corcos del Valle hasta Dueñas aporta a la Red Europea Natura 2000 dos espacios de protección natural para la conservación de la biodiversidad, que aseguran la supervivencia a largo plazo de las especies y los hábitats más amenazados de Europa, como son:

- ZEC (Zona de Especial Conservación): Riberas del río Pisuerga y afluentes.
- ZEPA (Zona de Especial Protección para las Aves): Riberas del Pisuerga.

El río Pisuerga ofrece a los turistas, **sendas para los amantes del senderismo y cicloturismo, miradores y lugares de interés para disfrutar y patrimonio (molinos y puentes) para conocer** parte de la rica historia que tiene aparejado.



RUTA DEL VINO
CIGALES
Viajar a través del vino

1. Parque Remuel Santovenia de Pisuerga

Lugar de interés

Parque situado junto al río Pisuerga, cerca de las instalaciones deportivas y de la Biblioteca del municipio. Se encuentra a tan sólo 4 km. de Valladolid. Este Parque es punto de encuentro de amantes de la naturaleza y el deporte que utilizan este espacio junto al camino de la Ribera del Pisuerga.

Cómo llegar:

En la primera rotonda de entrada a Santovenia coger la segunda salida dirección al casco y a la izquierda se encuentra el parque.

Coord: 41°41'13" N - 4°41'16"

Actividades:

Punto de Información Turística (Biblioteca)

Carrera por parejas

Carrera "Mayte Martínez"

Marcha BTT



ENOTURISMO DEL PISUERGA



RUTA DEL VINO
CIGALES
Viajar a través del vino

2. Camino "Ribera del Pisuerga" Santovenia de Pisuerga

Senda: distancia: 2,5 km.

El camino comienza en el Parque Remuel de Santovenia de Pisuerga y recorre la ribera del río Pisuerga hasta la Iglesia Parroquial de San Juan Bautista. A medio camino se encuentra un bello mirador con bancos en el que puedes contemplar la vida que tiene el río especialmente con las aves y los árboles.

Cómo llegar:

Se encuentra junto al Parque Remuel, en la Calle Real.
Coord: 41°41'10" N - 4°41'17"

Actividades:

Carrera por parejas
Carrera "Mayte Martínez"
Marcha BTT



ENOTURISMO DEL PISUERGA



RUTA DEL VINO
CIGALES
Viajar a través del vino

3. Senda GR-296

Santovenia de Pisuerga – Cabezón de Pisuerga

Senda: distancia 7,25 km.

Se toma la Vereda del Prado dirección a la Granja de Posadas. Se pasa junto al Moral de San Felices, árbol catalogado como "árbol singular" por la Junta de Castilla y León. Cruzada la Granja de Posadas, se gira a la derecha para coger la Vereda de la Isla. Todo recto se pasa por debajo la Ronda VA-30 de Valladolid y el Puente Alfonso XII sobre el ferrocarril. El sendero cruza el Canal del Duero, antes de continuar hasta el pinar junto del ferrocarril, punto final para retornar.

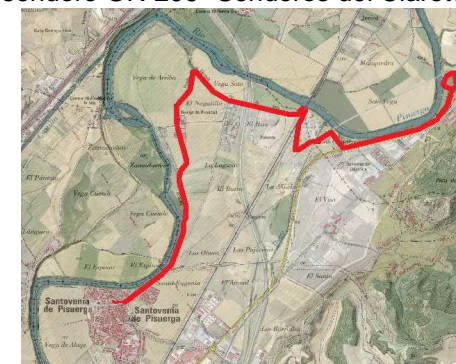
Cómo llegar:

El recorrido empieza en el Ayuntamiento situado en la Plaza de España de Santovenia de Pisuerga hasta llegar al ferrocarril en Cabezón de Pisuerga.

Coord: 41°41'47" N – 4°42'21" W

Actividades:

Tramo coincide con el sendero GR-296 "Senderos del Clarete"





RUTA DEL VINO
CIGALES
Viajar a través del vino



4. Puente "Principe Alfonso"

Cabezón de Pisuerga

Lugar de interés

Puente del ferrocarril sobre el Pisuerga. Fue inaugurado el 25 de julio de 1858 por la Reina Isabel II, aprovechando la visita que aquel año realizó a Valladolid. Se creó en la línea ferroviaria Madrid-Hendaya, en el tramo Valladolid-Palencia. Cerca de este paraje se encuentra una gravera y la desembocadura del Canal del Duero y puedes contemplar diversidades de aves en las riberas del Pisuerga.

Cómo llegar:

Se puede llegar por el GR-296 "Senderos del Clarete" o por la carretera VA-113 con camino en la Estación Potabilizadora.

Coord: 41°42'59" N – 4°39'55" W

Actividades:

Sendero GR-296 "Senderos del Clarete"





RUTA DEL VINO
CIGALES
Viajar a través del vino

5. Mirador Canal de Castilla Cigales

Lugar de interés

Se contempla un maravilloso paisaje en el que el meandro del río Pisuerga casi toca el Canal de Castilla acompañándole durante unos metros. Se puede contemplar desde una pequeña zona adaptada para disfrutar del río, su paisaje y los páramos.

¿Cómo llegar?

El mirador se encuentra en la sirga izquierda del Canal entre el Puente Verde y el Puente de Santa Cruz (junto VA-30)

Coord: 41°43'32" N – 4°41'06" W

Actividades:

Coincide con Eurovelo 1





RUTA DEL VINO
CIGALES
Viajar a través del vino



6. Senda de Los Cortados Cabezón de Pisuerga

Senda: Distancia 8,5 km

La Senda de los Cortados está compuesta por un recorrido que supera los 8 kilómetros con un desnivel positivo de 360 metros y gracias a él podremos descubrir el Cerro de Altamira sobre el que se levantaba su desaparecido castillo. Además, durante la ruta disfrutaremos de las mejores vistas sobre los meandros que dibuja el río Pisuerga a su paso por Cabezón, localidad separada en dos que une su majestuoso puente medieval de origen romano.

Cómo llegar:

Comienza en el Barrio de Bodegas subiendo el Cerro de Altamira por el Parque Temático

Coord: 41°44'51" N – 4°38'39" W

Actividades:

PRV-VA "Senda los Cortados" coincide con GR-296 "Senderos del Clarete"
Trail Entre Cortados





RUTA DEL VINO
CIGALES
Viajar a través del vino

7. Puente de Piedra Cabezón de Pisuerga

Lugar de interés

El Puente de Piedra de Cabezón de Pisuerga es el monumento más emblemático de la localidad. En la época de los romanos, existía un vado por el que pasaba la Vía Romana XX, siendo después el Camino Real de Burgos y posteriormente la Carretera de Santander hasta mediados del siglo XX. Fue destruido uno de los ojos durante la Guerra de la Independencia en 1812. Junto al puente hay dos monolitos conmemorativos de esta época.

Cómo llegar:

El Puente es cruce de carreteras entre la VA-113 (Carretera de Cabezón desde Valladolid hasta salida 109 A-62) y la VP-3402 (salida 112 A-62)

Coord: 41°44'14" N – 4°38'31" W





RUTA DEL VINO
CIGALES
Viajar a través del vino

8. Senda de la Vecilla Cabezón de Pisuerga

Senda: distancia 5 km

Con salida desde la Iglesia de Nuestra Señora de la Asunción, discurre sin grandes desniveles entre el páramo de Valdecastro y el camino que da nombre a esta senda. Pasa por el Puente de Piedra y llegando hasta cerca de los Cortados Blancos donde se regresa por el pinar hasta la vuelta a Cabezón entrando por el Barrio de Bodegas.

Cómo llegar:

La Iglesia Parroquial de Cabezón de Pisuerga se encuentra en el centro de la localidad. La señalización indica el sendero.

Coord: 41°44'51" N – 4°37'10" W

Actividades:

PRC-VA 16 "Camino de Vecilla"





RUTA DEL VINO
CIGALES
Viajar a través del vino

9. Embarcadero Cabezón de Pisuerga

Lugar de interés

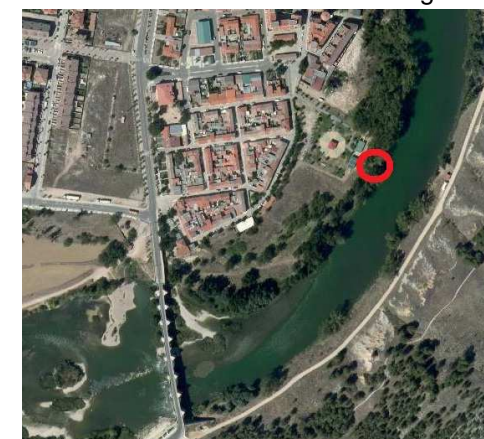
El embarcadero sobre el río Pisuerga se ubica cerca del Puente de Piedra de Cabezón de Pisuerga junto al hangar donde se almacena material deportivo. Es una plataforma para disfrutar de los deportes náuticos en el río, especialmente en el tramo entre el Puente de Piedra hasta el azud de la presa de Aguilarejo, aunque se pueden realizar más kilómetros aguas arriba y abajo.

Cómo llegar

El embarcadero se encuentra junto a la Plaza del Mayo
Coord: 41°44'20" N - 4°38'21"

Actividades

Piragüismo





RUTA DEL VINO
CIGALES
Viajar a través del vino

10. Mirador Cortados Blancos Cabezón de Pisuerga

Lugar de interés

El mirador se encuentra en el cruce de tres caminos. Desde esta curiosa formación geológica de color blanquecino. Se contempla al otro lado del río el Monasterio Santa María de Palazuelos y parte del Valle del Pisuerga. Félix Rodríguez de la Fuente los denominó como "Cortados blancos"

Cómo llegar:

Se llega desde la Senda PRC-VA8 "Senda de los Cortados" y GR296 "Senderos del Clarete".

También se puede acceder por la VP-3003 por el camino contrario con el desvío a San Martín de Valvení, en el cruce

Coord: 41°44'51" N – 4°37'09" W





RUTA DEL VINO
CIGALES
Viajar a través del vino

10. Senda "Entre Cortados" Cabezón de Pisuerga – San Martín de Valvení

Senda: distancia 2,85 km

Esta senda une los Cortados Blancos de Cabezón de Pisuerga con los Cortados Rojos de San Martín de Valvení, dos bellos parajes naturales bordeando el río Pisuerga con un alto valor geológico, paisajístico ornitológico y arqueológico, desde donde se disfruta del río de manera cercana.

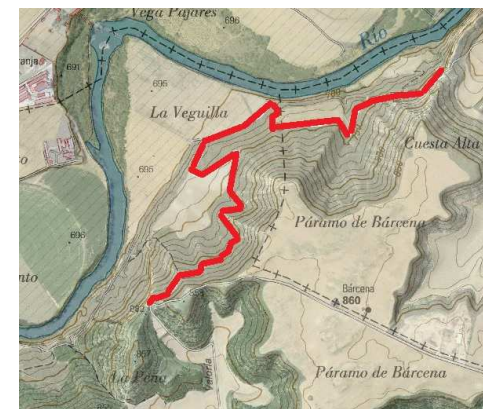
Cómo llegar:

Desde ambos Cortados se llega por el GR-296 "Senderos del Clarete". También se llega por caminos desde la carretera VP-3003 en lo alto del páramo y a la altura del GR que está señalizado.

Coord: 41°44'51" N – 4°37'09" W

Actividades:

GR-296 "Senderos del Clarete"





RUTA DEL VINO
CIGALES
Viajar a través del vino

12. Mirador Cortados Rojos San Martín de Valvení

Lugar de interés

Desde los espectaculares Cortados Rojos se puede contemplar el amplio Valle del Pisuerga, la Finca de Aguilarejo, el Páramo de Valdecastro, los meandros del Pisuerga y los restos arqueológicos de asentamientos. Se puede contemplar los Cortados desde arriba o desde abajo junto al río bajando por un camino junto a cultivos

Cómo llegar:

Por el GR-296 y también por un camino que sale de la carretera VP-3003 (hay señalización indicadora del GR) y llega a los Cortados.

Coord: 41°44'51" N – 4°37'10" W





RUTA DEL VINO
CIGALES
Viajar a través del vino

13. La Vega San Martín de Valvení

Lugar de interés

El paraje de "La Vega" es una zona con fácil acceso al río en la Granja de Quiñones para poder disfrutar del río, de su fauna y de su flora. Históricamente esta zona comprendía junto a la desaparecida granja de Boada una zona de gran interés agropecuario. Este terreno fue propiedad del Monasterio de Santa María de Palazuelos pero fue vendido, con muchos pleitos de por medio, al Marqués de Camarasa.

Cómo llegar:

Carretera VP-3003, entre San Martín de Valvení y Valoria la Buena hay un cruce con señalización a la Granja de Quiñones. La entrada es por un camino público. La Vega está situado junto a la Granja.

Coord: 41°46'23" N – 4°35'39" W

Actividades:

Romería en abril.





RUTA DEL VINO
CIGALES
Viajar a través del vino

14. Molino de Quiñones

San Martín de Valvení

Lugar de interés

La Granja de Quiñones se ubica en la Granja de dicho nombre. Fue fábrica de harina para posteriormente suministrar luz y energía a las granjas cercanas y San Martín de Valvení. Se encuentra junto a "La Vega", zona de esparcimiento y vínculo con la naturaleza.

Otros molinos históricos en la Ruta del Vino:

- Zamadueñas (Cigales): difícil acceso
- Aguilarejo (Corcos): privado
- La Galleta (Valoria la Buena)

Cómo llegar:

Carretera VP-3003, entre San Martín de Valvení y Valoria la Buena hay un cruce con señalización a la Granja de Quiñones. La entrada es por un camino público. La Vega está situado junto a la Granja.

Coord: 41°46'21" N – 4°35'28" W





RUTA DEL VINO
CIGALES
Viajar a través del vino

15. Camino "Entre Granjas" San Martín de Valvení – Valoria la Buena

Senda: distancia 1,30 km

Este camino junto al Pisuerga une las Granjas de Quiñones y Muedra. Históricamente fueron propiedad del Monasterio de Santa María de Palazuelos y del Monasterio de Retuerta. Tranquilo paseo entre dos fincas agropecuarias, típicas en el Bajo Pisuerga.

Cómo llegar:

Ambas Granjas tienen acceso directo público con la Carretera VP-3003 con señalización.

Coord: 41°46'21" N – 4°35'28" W





RUTA DEL VINO
CIGALES
Viajar a través del vino

16. Viñedos Valoria la Buena

Lugar de interés

Pisuerga da personalidad a los vinos de la DO Cigales y es seña de identidad de nuestras localidades. En Valoria la Buena se encuentran los viñedos más cercanos al río en toda la Denominación de Origen mostrando un bonito paisaje para pasear y disfrutar de este binomio Pisuerga – viñedo.

Cómo llegar:

Nada más cruzar el puente sobre el río Pisuerga desde la Autovía A-62 (salida 102) girar a la derecha por un camino y se llega a los viñedos.

Coord: 41°48'04" N – 4°34'14" W



ENOTURISMO DEL PISUERGA



RUTA DEL VINO
CIGALES
Viajar a través del vino

17. Puente Cubillas de Santa Marta – Valoria la Buena. 1930

Lugar de interés



Puente construido hacia 1930 justo al lado donde había un antiguo "paso de la barca", facilitando el acceso de Valoria la Buena a la carretera general, actual autovía. Junto a este puente se sitúan los viñedos más cercanos al Pisuerga en toda su extensión.

Cómo llegar:

Carretera VA-103, sale de la Autovía A-62 (salida 102)
dirección Valoria la Buena.
Coord: 41°48'07" N – 4°34'12" W





RUTA DEL VINO
CIGALES
Viajar a través del vino

18. Desembocadura Arroyo Madrazo Valoria la Buena

Lugar de interés

La desembocadura del Arroyo Madrazo en el río Pisuerga junto al Molino de La Galleta es un bonito y sorprendente lugar que se une naturaleza, paisaje, patrimonio e historia en un paraje existente desde la Edad Media. Este paraje actualmente es un despoblado denominado "La Galleta" y adherido a Valoria la Buena, con una bella ermita en ruina y el molino donde se elaboraba harina para posteriormente fabricar luz.

Cómo llegar:

Desde la carretera VP-3003 hay un camino que llega directamente al molino paralelo al arroyo Madrazo. También desde el municipio de Valoria la Buena hay un camino que lleva al molino pasando por el Chozo "Las Costanas"

Coord: 41°49'03" N – 4°32'54" W





RUTA DEL VINO
CIGALES
Viajar a través del vino

19. Camino de "Los Cortadillos" Dueñas

Senda: distancia 1,40 km

El mirador junto con este camino se enlaza con el GR-296 "Senderos del Clarete" recorriendo un camino junto a "Los Cortadillos" en la zona de Camponecha, con vistas a la ciudad de Dueñas, con flora y fauna del Pisuerga en una zona que recuerda, a una escala menor, tanto Los Cortados Rojos y Blancos.

Cómo llegar:

Hay un camino de entrada desde la carretera P-102, a la residencial Camponecha pasando un centro religioso.

Coord: 41°51'10" N – 4°31'58" W

Actividades:

GR-296 "Senderos del Clarete"





RUTA DEL VINO
CIGALES
Viajar a través del vino

20. Puente "Colgante" Dueñas. 1845/1927

Lugar de interés

El puente une las localidades de Dueñas con Esguevillas de Esgueva por Valoria la Buena. Este puente se empezó a construir en 1845 para cruzar el río desde Dueñas al haberse inutilizado el de piedra por cambiar el curso del río. Debido a diversas incidencias, se tuvo que destruir en 1924 aprovechando la estructura para crear el actual en 1927. Hay una inscripción en el puente recordando este hecho junto con escudos. Se encuentra situado junto a la zona recreativa "La AVECILLA". Junto al puente se encuentra en ruina la casa de camineros.

Cómo llegar

Pasa por este puente la carretera P-102 cerca de Dueñas.
Coord: 41°51'59" N – 4°32'10" W

Actividades:

GR-296 "Senderos del Clarete"





RUTA DEL VINO
CIGALES
Viajar a través del vino



21. La Vecilla Dueñas

Lugar de interés

La zona recreativa de "La Vecilla" se encuentra cerca de la ciudad de Dueñas. Es un lugar destinado para el ocio y el descanso. Existen mesas, bancos y plazas de aparcamiento como zona para disfrutar de la naturaleza y del Pisuerga.

¿Cómo llegar?

Se accede directamente desde la carretera P-102 (tramo conjunto con el GR-296) que une Dueñas con Valoria la Buena, nada más bajar la pasarela sobre el cerrocarril y la autovía, y antes de llegar al puente sobre el río (desde Dueñas).

Coord: 41°52'17" N – 4°32'04" W





BODEGAS



En el Museo del Vino de Mucientes, la bodega tradicional cigaleña y nuestras bodegas de elaboración, conocerás el completo proceso de elaboración de nuestros vinos. Cada bodega tiene su historia, sus secretos... Conoce nuestras familias bodegueras



CANAL DE CASTILLA



El Canal de Castilla discurre por nuestros viñedos, pudiendo saborear "los vinos del Canal". EUROVELO 1, red ciclista europea, es un referente que vincula el Canal de Castilla con el bibliotecario para disfrutar del enoturismo. ¿Te lo vas a perder?



CULTURA



La Fiesta de la Vendimia de Cigales, la Fiesta del Primer Vino de Mucientes o el Belén Viviente de Cabezón de Pisuegra muestran el interesante programa anual de eventos que existe en la Ruta del Vino. Durante todo el año se celebran actividades culturales, musicales, enogastronómicas o deportivas para que vengas a visitarnos.



DEPORTE



La Ruta del Vino Cigales es uno de los destinos deportivos más interesantes de España. Un atractivo y variado programa de pruebas deportivas, instalaciones al aire libre, una amplia red de sendas y un rico complemento enoturístico con diversos propuestas de ocio para que puedas disfrutar de una experiencia única aprovechando la práctica del deporte.



GASTRONOMÍA



Cocina tradicional o creativa, en restaurantes bajo tierra o donde se para el tiempo. Productos de la tierra como lechazo, pan, morcilla, queso, miel, chocolate o repostería. No te pierdas el Concurso de Pinchos de junio o las Jornadas Gastronómicas "Tierra del Cigales" en noviembre



GR-296



El GR-296 "Senderos del Claret" recorre 93 km. Una senda ideal para hacer senderismo o cicloturismo con bellas parajes en el Valle del Pisuegra. También tenemos senderos en Cabezón de Pisuegra, Corcos, Fuensaldaña, Mucientes, Valoria la Buena o la Ruta de los Chozos de Dueñas. Practica senderismo en la Ruta del Vino



MICE



La tranquilidad, calidad y trato personalizado provoca que la Ruta del Vino sea un destino ideal para acoger reuniones, congresos, conferencias y exposiciones. Bodegas, viñedos, monasterios, castillos o salones de actos son lugares magníficos para recibir eventos profesionales con el colofón de un alojamiento de calidad



PATRIMONIO



No te puedes perder nuestro rico patrimonio. Los Castillos del Vino (Fuensaldaña y el Encantado de Trigueros del Valle), los Monasterios de Santa María de Palazuelos o San Isidro de Dueñas, las iglesias y ermitas visitables muestran una extraordinaria riqueza. Junto a ella, más de 1200 bodegas subterráneas y casas-cuevas, un apasionante legado patrimonial. No te pierdas el ciclo de actividades "Entre Piedras y Lagares"



PISUEGRA



El Valle del Pisuegra entre los Montes Torozos y el Cerrato ofrece un paisaje único y atractivo, en el que el protagonista son nuestros viñedos. Los Cortados del Pisuegra son imprescindibles para visitar las áreas recreativas donde descansar. "Miradas del Vino" es un programa de actividades que vincula el paisaje con el vino. Tierra de páramos, cerros y mitades que se elaboran con tuerza sabiduría. Disfruta de las mejores rosados del mundo y te sorprenderán nuestros espléndidos tintos.



VINO



Brinda con nuestros vinos D.O. Cigales, rosados y tintos. Pasión, tradición y calidad se unen tanto en el proceso de elaboración como en la botella de vino. No te pierdas tampoco los blancos que se elaboran con tuerza sabiduría. Disfruta de los mejores rosados del mundo y te sorprenderán nuestros espléndidos tintos.

ESPACIOS DE INTERÉS

Cabezón de Pisuegra
- Cerro Altamira
- Cortados blancos

San Martín de Valvení
- Cortados rojos
- Roblón de Santiago

Cigales
- Barco de la Mesa
- Teso Blanco

Santovenia de Pisuegra
- La Fontona
- Moral de San Felices

Corcos
- El Sotillo
- Mirador de la 40

Trigueros del Valle
- Fuente Tovar
- Mirador de la Ermita

Cubillas de Santa Marta
- Área Recreativa Las Fuentes
- Esclusa 39

Valoria la Buena
- Los seis ochocientos
- Molino La Galleta

Dueñas
- Área Recreativa Navalco
- Mirador del Postigo

GR296
"Senderos del Claret"

Fuensaldaña
- Cuesta El Cuerno
- El Pilón

Mucientes
- Las Canteras
- Pago Tras de Casas

Quintanilla de Trigueros
- El Caracol
- El Merendero

- Ayuntamiento 1
- Bodega Cooperativa de Cigales 2
- Bodegas Finca Museum 3
- Bodega Hiriart 4
- Bodega Frutos Villar 5
- Bar Las Barricas 6
- Club de Cata Cigales 7
- Asociación de Hosteleros 8
- Postquam Cosmetic 9
- Clandestino Gastrobar 10
- Bar Zocha 11
- lapequeñabodega.com 12
- Carnicería Maraja 13
- Itinerante Servicios Culturales 14
- Oficina de Turismo 15
- Iglesia de Santiago(BIC) 16
- Bodega Ithesaurus 17
- Bodega tradicional cigaleña 18
- Asoc. Cult. Vacecos 19

- Ayuntamiento 1
- Bodega Salvareos 2
- Bodega Sinfonía 3
- Restaurante La Cueva 4
- Bodega - Aula de Interpretación 5
- Oficina de Turismo 6
- Iglesia de San Pedro (BIC) 7
- Quetería Artesanal 8

- Ayuntamiento 1
- Bodega César Principe 2
- Bodega La Legua 3
- Restaurante La Dama de la Motilla 4
- Oficina de Turismo 5
- Castillo de Fuensaldaña 6
- Restaurante La Venta 7
- Bodega Hnos. Duque García 8

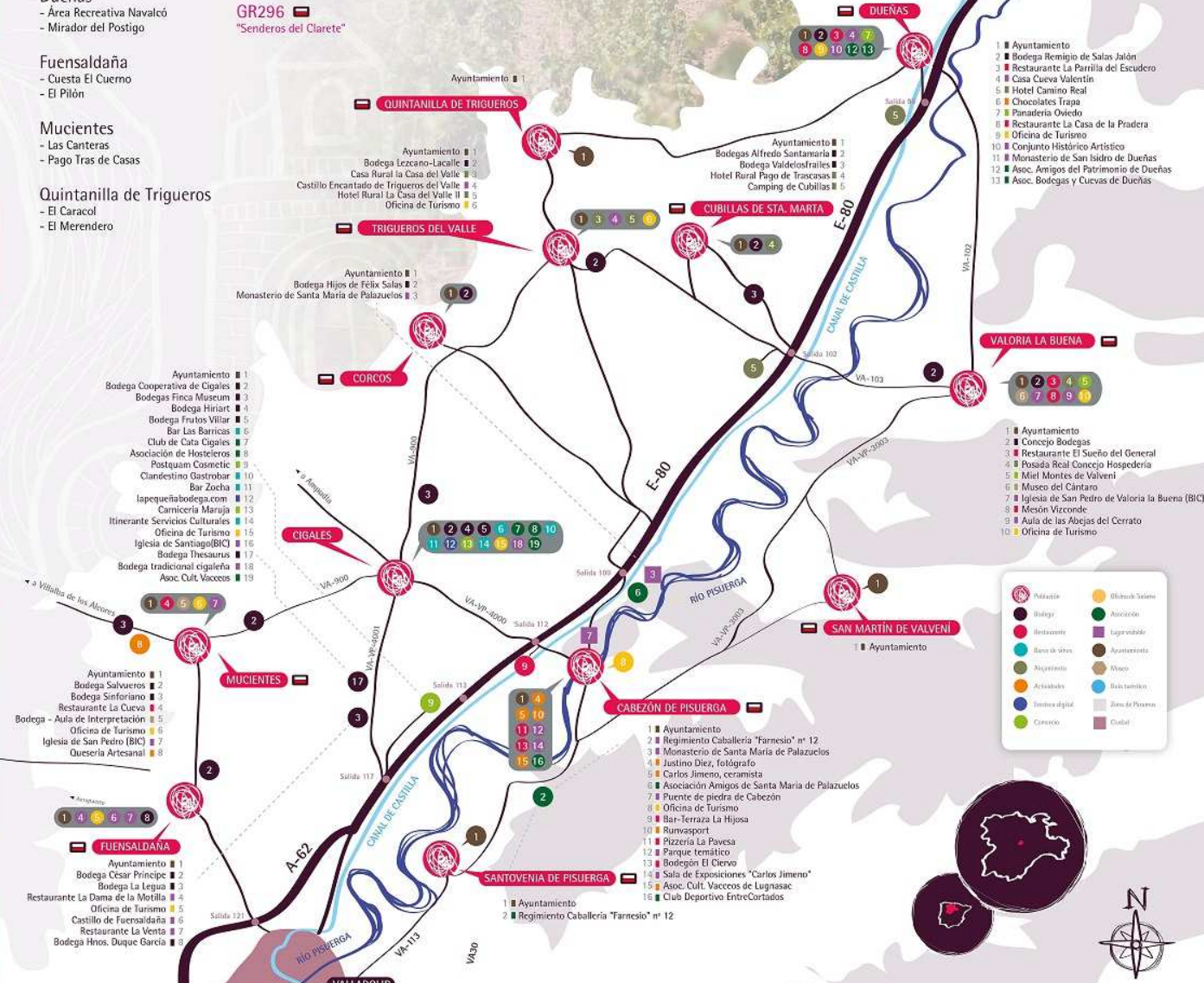
- Ayuntamiento 1
- Bodega Lezcano-Lacalle 2
- Casa Rural la Casa del Valle 3
- Castillo Encantado de Trigueros del Valle 4
- Hotel Rural La Casa del Valle II 5
- Oficina de Turismo 6

- Ayuntamiento 1
- Bodega Hijos de Félix Salas 2
- Monasterio de Santa María de Palazuelos 3

- Ayuntamiento 1
- Consejo Bodegas 2
- Restaurante El Señor del General 3
- Posada Real Concejo Hospedería 4
- Miel Montes de Valvení 5
- Museo del Cántaro 6
- Iglesia de San Pedro de Valoria la Buena (BIC) 7
- Misión Vizconde 8
- Aula de las Abejas del Cerrato 9
- Oficina de Turismo 10

- Ayuntamiento 1
- Regimiento Caballería "Farnesio" nº 12 2
- Monasterio de Santa María de Palazuelos 3
- Justino Díez, fotógrafo 4
- Carlos Jimeno, ceramista 5
- Asociación Amigos de Santa María de Palazuelos 6
- Puente de piedra de Cabezón 7
- Oficina de Turismo 8
- Bar-Terraza La Hija 9
- Runvasport 10
- Pizzeria La Pavca 11
- Parque temático 12
- Bodega El Clervo 13
- Sala de Exposiciones "Carlos Jimeno" 14
- Asoc. Cult. Vacecos de Luginasac 15
- Club Deportivo EntreCortados 16

- Ayuntamiento 1
- Regimiento Caballería "Farnesio" nº 12 2





RUTA DEL VINO
CIGALES
Viajar a través del vino

ENOTURISMO DEL PISUERGA