

AJUNTAMENT DE SENCELLES



CATÀLEG DE PROTECCIÓ DEL PATRIMONI HISTÒRIC ARQUITECTURA. NUCLI URBÀ DE SENCELLES



Gabinet d'Anàlisi Ambiental i Territorial

Octubre 2014

ÍNDIX

Codi	Nom	Adreça	Codi antic	Pàgina
SE-1	Església Parroquial de Sant Pere	Església de Sant Pere	131	1
SE-2	Casa rectorial de Sencelles	Plaça Espanya 2	132	5
SE-3	Casa natal de la beata Sor Francinaina	Caritat 3	68	8
SE-4	Antic teatre de Can Garrover	Son Arrom 20	134	12
SE-5	Can Pou	Son Arrom 22	402	15
SE-6	Can Just	Església 16	69	17
SE-7		Nou 3	84	19
SE-8	sa Quintana	Nou 6	52	21
SE-9	Can Fillol	Antoni Llabrés 12	54	23
SE-10	es Quarter	Antoni Llabrés Mudoy 20	70	25
SE-11		Antoni Llabrés 35	53	28
SE-12	sa Posada	Antoni Llabrés 34	51	29
SE-13		Plaça Son Morei 15	409	32
SE-14	Can Pere d'Inca	Plaça Son Morei 13	116	34
SE-15	es Sindicat	Plaça Son Morei 3	118	37
SE-16	Can Fideu	Antoni Maura 77	42	39
SE-17		Antoni Maura 75	44	41
SE-18		Antoni Maura 67	40	43
SE-19	Can Maví	Antoni Maura 72 creuer ctres Inca i Costitx	36	46
SE-20		Antoni Maura 59	400	48
SE-21		Antoni Maura 53	47	50
SE-22	Can Poloni	Antoni Maura 51	50	52
SE-23	Can Batista	Antoni Maura 56	35	54
SE-24	Can Malagana	Antoni Maura 52-54	45	56
SE-25		Antoni Maura 43	43	58
SE-26	Ca Don Jaume Vicari	Antoni Maura 39	39	61
SE-27	Can Masset	Antoni Maura 17	37	63
SE-28		Antoni Maura 11	41	65
SE-29		Antoni Maura 14	48	67
SE-30	Can Garau	Antoni Maura 5	49	69
SE-31	Ca na Bàrbara Malagana	Antoni Maura 8	401	71
SE-32	Can Vidal	Antoni Maura 6	46	73
SE-33		Antoni Maura 2	38	75
SE-34		Plaça d'Espanya 1	133	77
SE-35	Can Daviu	Rafal 4	102	79
SE-36		Rafal 2	103	81
SE-37	Can Mallol	Sor Francinaina 2	127	83
SE-38	Can Ramis	Plaça Son Morey	117	86
SE-39		Sor Francinaina 16	123	89
SE-40	Can Picarol	Sor Francinaina 20	128	91
SE-41	Can Tano	Sor Francinaina 35	122	93
SE-42	Can Bruno	Sor Francinaina 34	120	95

Codi	Nom	Adreça	Codi antic	Pàgina
SE-43		Sor Francinaina Cirer 43	125	97
SE-44	Son Mansena	Sor Francinaina 46	129	99
SE-45	Cas Metge	Sor Francinaina 48	106	102
SE-46		Sor Francinaina 54	124	104
SE-47		Sor Francinaina 59	121	106
SE-48		Sor Francinaina 71	130	108
SE-49		Sor Francinaina 86	126	110
SE-50		Pau 3	85	112
SE-51		Caritat 11	67	114
SE-52	Can Miquelet	Gall 5	75	116
SE-53	Ca l'Amo en Felip-sa Rectoria Vella	Gall 6	73	118
SE-54		Gall 23	79	120
SE-55		Gall 14	76	122
SE-56	Turixant	Gall 16	72	124
SE-57		Gall 18	77	126
SE-58		Gall 36	71	129
SE-59		Gall 55	78	131
SE-60		Retiro 2	105	133
SE-61		Son Verd 1	119	135
SE-62	Celler de Can Paris	Rafal 1	104	137
SE-63		Rafal 3	100	139
SE-64	Son Calussa	Rafal 10	101	141
SE-65		Rafal 14	99	144
SE-66	Posada de Can Romanyà	Rafal 16	97	146
SE-67	Cas Manescal	Rafal 21	96	148
SE-68	Can Puixot	Rafal 23	98	150
SE-69	Can Morro	Rafal 26	95	152
SE-70		Rafal 46	93	154
SE-71		Rafal 50	89	157
SE-72	Cas Forneret	Rafal 49	92	159
SE-73	Can Caló	Rafal 62	90	161
SE-74	Can Bonet	Rafal 64	91	163
SE-75	Cas Vicari Aloi	Rafal 71	88	165
SE-76	sa Creu	Bons Aires 2	57	167
SE-77	Cas Murer	Rafal 72	87	169
SE-78		Rafal 95	86	171
SE-79	Can Rata	Jardins 2	82	173
SE-80		Jardins 6	81	175
SE-81		Jardins 8	80	177
SE-82	Posada de Son Jordà	Jaume Sard 5	83	179
SE-83	Portassa de Can Vicenç	Rosari 2	114	182
SE-84	Can Latgori	Rosari 7	108	184
SE-85		Rosari 22	113	186
SE-86		Rosari 24	109	188
SE-87		Rosari 17	107	190

Codi	Nom	Adreça	Codi antic	Pàgina
SE-88		Rosari 21	111	192
SE-89	Can Lluç	Rosari 34	110	194
SE-90		Rosari 36	115	196
SE-91	Can Garrit	Rosari 38	112	198
SE-92	Cas Comte	Bons Aires 41	58	200
SE-93	Can Merris	Bons Aires 44	66	202
SE-94	Cas Gorrió	Bons Aires 28	64	204
SE-95	Fusteria de Can Liento	Bons Aires 31	56	206
SE-96		Bons Aires 24	63	208
SE-97		Bons Aires 13-15	59	210
SE-99		Bons Aires 9-11	61	212
SE-99		Bons Aires 14	60	214
SE-100		Bons Aires 12	55	216
SE-101		Bons Aires 10	65	218
SE-102		Bons Aires 1	62	220
SE-103	Col.legi Públic Can Brill	Plaça de Can Brill	353	222
SE-104	OSCA Fàbrica de maquinària	Constitució s/n	277	225



1. IDENTIFICACIÓ

DENOMINACIÓ	Església de Sant Pere	CODI	SE-1
TIPOLOGIA	Església		
ÚS ACTUAL	Religiós		
AUTORIA	Miquel Oliver i Guillem Moyà, mestres d'obra		
ESTIL O CORRENT	Barroc		

2. LOCALITZACIÓ

NUCLI O PARATGE	Sencelles
ADREÇA / ACCÉS	Plaça d'Espanya
REFERÈNCIA CADASTRAL	1389710DD9818N0001GZ
ENTORN / CLASSE DE SÒL	Urbà

3. DESCRIPCIÓ

<p>L'actual església, dedicada a Sant Pere, està ubicada al mateix emplaçament d'un antic temple de dimensions petites i nau única. La construcció d'aquesta església fou començada el 1691. Les obres es prolongaren fins el 1864, amb successives reformes i ampliacions.</p> <p>Al portal major s'accedeix per una doble escala, que presenta inscrita la data de construcció, 1888. El portal és arquivat, amb brancals estriats i amb un enteulament que marca la data de 1738. Damunt l'enteulament hi ha un frontó amb un medalló que conté el bust de Sant Pere en relleu.</p> <p>El temple té un portal lateral, situat davant la plaça i anomenat Portal dels Homes. Aquest portal té brancals en forma de pilastres de secció circular, amb anelles al terç inferior. L'arc del portal és apuntat. El timpà conté dos escuts: el de la dreta representa Sencelles i té la data de 1707; el de l'esquerra mostra el relleu d'un arbre.</p> <p>Al costat del portal es conserven quatre rajoles policromades que marquen la darrera estació, la número catorze, del Via Crucis que recorre el poble. Les rajoles són emmarcades per un arc de mig punt que duu inscrita a la clau la data de 1712. Tant a la façana principal com a la lateral apareixen baixrelleus representant la creu del Calvari.</p> <p>A la dreta del portal lateral hi ha una torre campanar de secció quadrada. El coronament mostra una balustrada. Més amunt sobresurt un torrelló octogonal. El conjunt està rematat per un pinacle o agulla piramidal.</p> <p>L'interior de l'església té planta d'una sola nau i coberta de volta de canó amb llunetes, i està dividida en tres trams. Trobem sis capelles laterals a cada costat, un cor i una capçalera trapezoïdal.</p>	
CRONOLOGIA	Construcció 1691. Reformes: 1707, 1738, 1770 i 1880
BIBLIOGRAFIA	AV (1989): GEM BERARD, Gerónimo (1789): Viaje a las villas de Mallorca FLORIT, J.; ORDINAS, G. (2003): Sencelles. MASCARÓ PASSARIUS: Corpus de toponimia de Mallorca VALERO, G. (1999): Sencelles, guia de passeig

4. ESTAT DE CONSERVACIÓ

ESTAT DE CONSERVACIÓ	Bo pel que fa als paraments, regular a les cobertes.
INTERVENCIÓ	Al 1880 reforma de l'accés al portal major, reforma interior i coronament del campanar.



CODI D'IDENTIFICACIÓ

SE-1

5. PROTECCIÓ DE L'ELEMENT

GRAU DE PROTECCIÓ	A		
USOS PERMESOS	Equipaments comunitaris		
ELEMENTS A PRESERVAR	Volumetria, estructura i façanes. Interiors, incloent retaules i obres pictòriques.		
INTERVENCIÓNS PREFERENTS I ADMISSIBLES	IP: Reparar els desperfectes de les cobertes IA: Restauració, conservació i consolidació		
PROTECCIÓ ESPECÍFICA		DECLARACIÓ	

6. DEFINICIÓ DE LA ZONA DE PROTECCIÓ

S'estableix com a zona de protecció la conformada pels espais lliures públics de la plaça d'Espanya i de la placeta de l'Obra així com l'espai lliure públic a aconseguir com a cessió de la unitat d'execució colindant amb l'església, amb el concret traçat que figura en la localització cartogràfica adjunta.

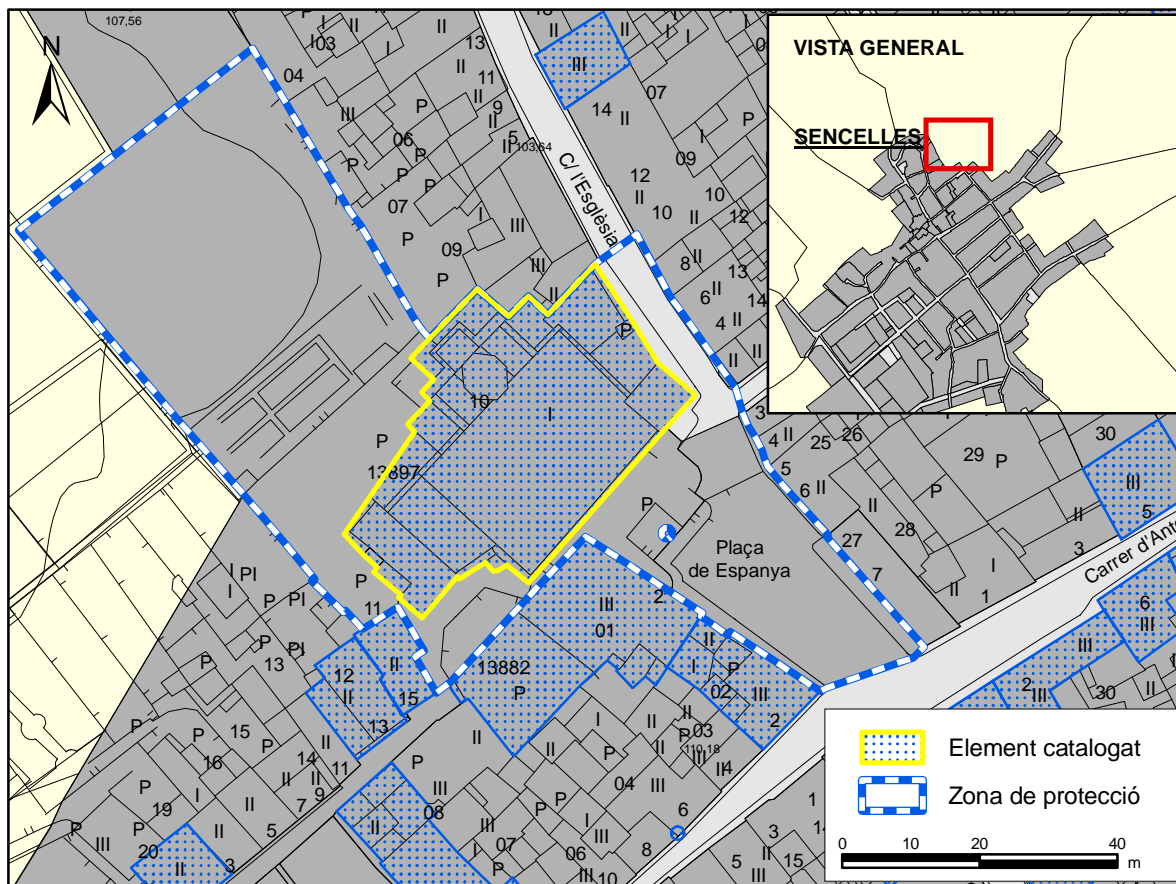
Les intervencions a realitzar en aquesta zona hauran d'integrar-se amb l'edifici de l'església, especialment pel que fa a les textures, colors i materials emprats.



LOCALITZACIÓ CARTOGRÀFICA

CODI D'IDENTIFICACIÓ

SE-1



FOTOGRAFIES





FOTOGRAFIES





1. IDENTIFICACIÓ

DENOMINACIÓ	Casa rectorial de Sencelles	CODI	SE-2
TIPOLOGIA	Casa rectorial		
ÚS ACTUAL	Rectoria		
AUTORIA			
ESTIL O CORRENT	Tradicional senyorial amb influències italianitzants		

2. LOCALITZACIÓ

NUCLI O PARATGE	Sencelles		
ADREÇA / ACCÉS	Plaça Espanya 2		
REFERÈNCIA CADASTRAL	1388201DD9818N0001TZ		
ENTORN / CLASSE DE SÒL	Urbà		

3. DESCRIPCIÓ

<p>La Rectoria de Sencelles presenta un alçat de tres plantes i presenta una disposició quasi simètrica de les obertures. Tan sols una finestra impedeix aquesta simetria. Al centre de la planta baixa trobem el portal d'accés, allindanat, amb els brancals inferiors de pedra viva. A la seva dreta hi ha una petita finestra i un portal allindanat. A l'altre costat tenim una finestra balconera. Al primer pis, i ocupant el centre de la façana, trobem una galeria formada per tres arcades i una balustrada. Dins la galeria, un portal allindanat dona accés a l'interior de la casa. Aquesta galeria ocupa l'alçada del primer pis i del porxo, i està flanquejada per les dues finestres del pis i els dos finestrons semicirculars del porxo. A la dreta de la Rectoria hi ha un carreró que separa aquesta de l'església, encara que un pontet comunica els dos edificis. El parament de la façana és d'aparell irregular de pedra i morter de fang i presenta cadenes de carreus als cantons de la façana. Al costat del portal es conserven quatre rajoles policromades que marquen l'estació número u del Via Crucis que recorre el poble. La coberta és de dos aiguavessos i teula àrab, i la cornisa és plana, molt senzilla. De l'interior cal destacar la cambra de la planta baixa amb volta d'arestes així com el coll de cisterna octogonal. De la carrera posterior cal destacar la presència de quatre pilars octogonals de marès, que sostenen l'emparat i que segons la tradició originalment es trobaven al tancament del fossar de l'església.</p>	
CRONOLOGIA	s. XV-XVII
BIBLIOGRAFIA	AV (1989): GEM VALERO, G. (1999): Sencelles, guia de passeig

4. ESTAT DE CONSERVACIÓ

ESTAT DE CONSERVACIÓ	Bo pel que fa als paraments, regular a les cobertes.
INTERVENCIIONS	La darrera intervenció suposà la desaparició dels elements que conformaven l'antiga cuina.

5. PROTECCIÓ DE L'ELEMENT

GRAU DE PROTECCIÓ	A		
USOS PERMESOS	Els corresponents a la zona de Casc Antic		
ELEMENTS A PRESERVAR	Façanes i volumetria corresponent als dos aiguavessos. Pontet que comunica la rectoria amb l'església. Teula canalera del segon aiguavés. Carrera posterior incloent l'edificació tradicional existent, la portassa i els pilars.		
INTERVENCIIONS PREFERENTS I ADMISSIBLES	IP: Reparar els desperfectes de les cobertes. Homogeneitzar el tractament de la façana del segon aiguavés i substituir-ne la canal de PVC. IA: Restauració, conservació i consolidació.		
PROTECCIÓ ESPECÍFICA	DECLARACIÓ		

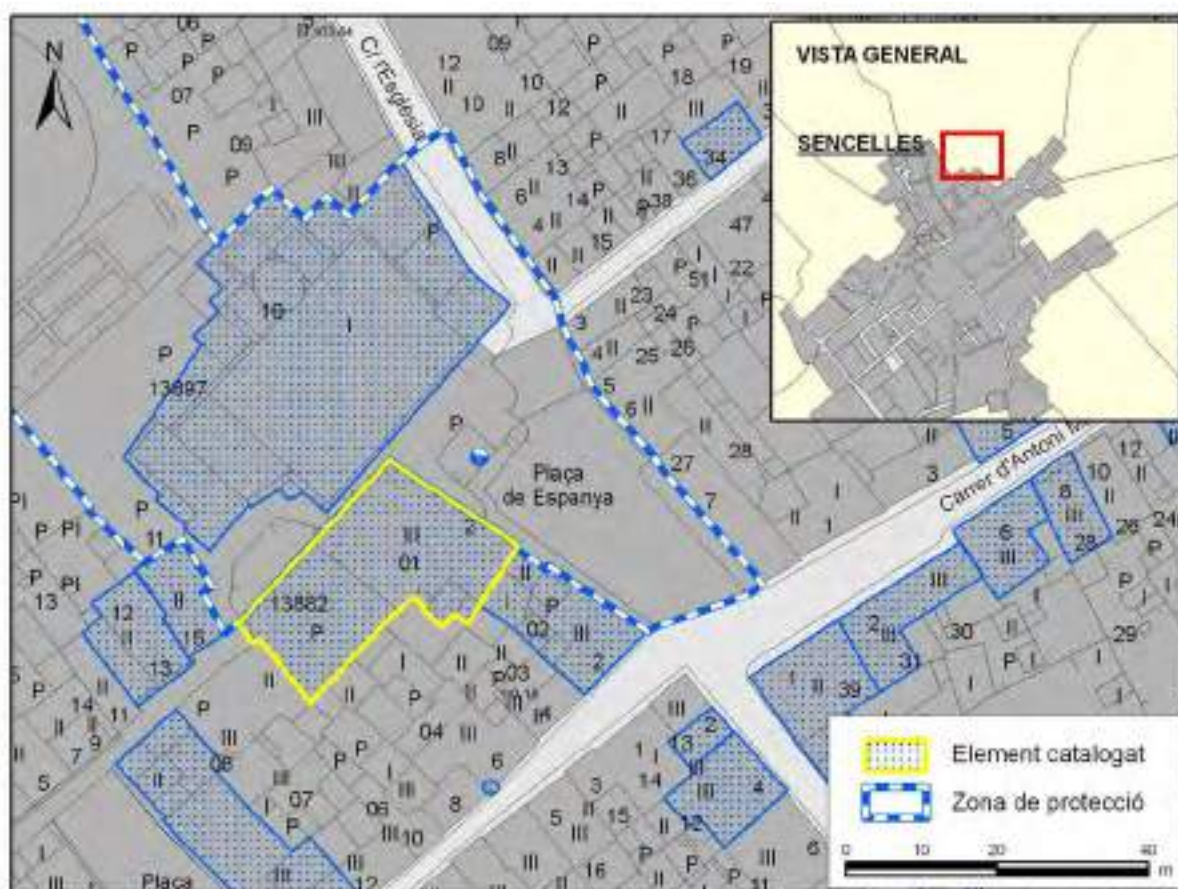


6. DEFINICIÓ DE LA ZONA DE PROTECCIÓ

S'estableix com a zona de protecció la conformada pels espais lliures públics de la plaça d'Espanya i de la placeta de l'Obra, amb el concret traçat que figura en la localització cartogràfica adjunta.

Les intervencions a realitzar en aquesta zona hauran d'integrar-se amb l'edifici de la Rectoria, especialment pel que fa a les textures, colors i materials emprats.

LOCALITZACIÓ CARTOGRÀFICA





CODI D'IDENTIFICACIÓ

SE-2

FOTOGRAFIES





1. IDENTIFICACIÓ

DENOMINACIÓ	Casa de les germanes de la Caritat, casa natal de la beata Sor Francinaina Cirer, oratori de la Mare de Déu dels Dolors	CODI	SE-3
TIPOLOGIA	Convent, oratori		
ÚS ACTUAL	Religiós, assistencial		
AUTORIA			
ESTIL O CORRENT	Arquitectura popular a la casa natal i convent, historicisme a l'oratori		

2. LOCALITZACIÓ

NUCLI O PARATGE	Sencelles		
ADREÇA / ACCÉS	C/ de la Pau, 2		
REFERÈNCIA CADASTRAL	1389743DD9818N0001QZ		
ENTORN / CLASSE DE SÒL	Urbà		

3. DESCRIPCIÓ

<p>La façana del convent presenta tres plantes d'alçat i una disposició asimètrica de les obertures, tot i que regular. El portal d'accés és d'arc de mig punt amb els brancals inferiors i el llindar de pedra viva. Està emmarcat amb dovelles i carcanyols. A la seva esquerra hi ha una làpida i dues finestres. Damunt el portal trobem una inscripció que diu: "casa de les germanes de la caritat".</p> <p>Al primer pis es distribueixen tres finestres i al porxo tres finestrons d'arc escarser. Totes les obertures estan emmarcades i tenen ampit pla.</p> <p>A la dreta de la façana hi ha un bloc situat en perpendicular, que correspon a l'oratori, amb un portal d'accés allindanat amb timpà semicircular. A damunt hi ha una finestra balconera. A la coberta observem una espadanya rematada per una creu. L'interior del convent consta de dues crugies. Es conserva el menjador, la cuina i la cambra de la beata en perfecte estat de conservació i amb tots els seus elements.</p> <p>Els paraments de la façana estan referits, encara que el sòcol és de lloses de pedra viva. La cornisa és motllurada. La coberta és de dos aiguavessos i teula àrab. Quan s'establiren les religioses (1851) s'alçà la teulada i es construï un pis i un porxo. Noves adquisicions (1945, 1957 i 1986) de cases confrontants permeteren l'ampliació de l'edifici.</p>	
CRONOLOGIA	s. XVII-XVIII. Reformes al s. XIX (1851) i s. XX (1906, 1945, 1957, 1986)
BIBLIOGRAFIA	AV (1989): GEM FLORIT ZUAZAGA, J; ORDINAS, G. (2003): Sencelles VALERO, G. (1999): Sencelles, guia de passeig

4. ESTAT DE CONSERVACIÓ

ESTAT DE CONSERVACIÓ	Bo
INTERVENCIIONS	Les cases inicials de Can Xiroia han soferts successives intervencions i ampliacions al 1851, 1906, 1945, 1957 i 1986.



CODI D'IDENTIFICACIÓ

SE-3

5. PROTECCIÓ DE L'ELEMENT

GRAU DE PROTECCIÓ	A per a l'oratori. B per a la resta d'edificis del convent		
USOS PERMESOS	Equipaments comunitaris		
ELEMENTS A PRESERVAR	Oratori, casa de la Beata, pati, menjadors, façanes, estructura i volumetria dels distints edificis de la parcel·la.		
INTERVENCIÓNS PREFERENTS I ADMISSIBLES	IP: - IA: Restauració, conservació i consolidació.		
PROTECCIÓ ESPECÍFICA	BIC amb categoria de monument	DECLARACIÓ	9/6/1994 (BOE 30/6/1994)

6. DEFINICIÓ DE LA ZONA DE PROTECCIÓ

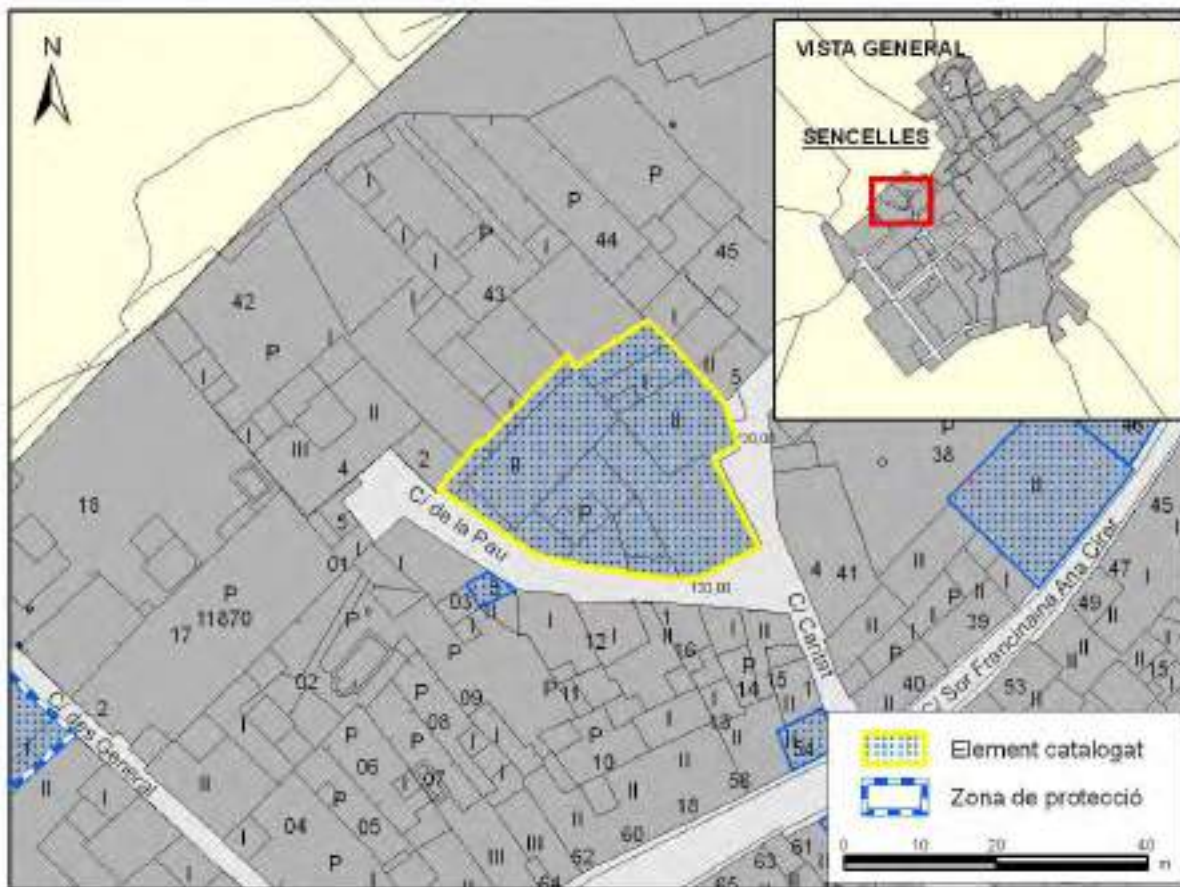
--



LOCALITZACIÓ CARTOGRÀFICA

CODI D'IDENTIFICACIÓ

SE-3



FOTOGRAFIES







DENOMINACIÓ	Teatre de Can Garrover	CODI	SE-4
TIPOLOGIA	Teatre		
ÚS ACTUAL	Desús		
AUTORIA			
ESTIL O CORRENT	Popular amb influències historicistes		

2. LOCALITZACIÓ

NUCLI O PARATGE	Sencelles		
ADREÇA / ACCÉS	Son Arrom 20		
REFERÈNCIA CADASTRAL	1490606DD9819S0001UM		
ENTORN / CLASSE DE SÒL	Urbà		

3. DESCRIPCIÓ

<p>Antigues cases que foren transformades en teatre i centre d'esplai com a conseqüència de la donació feta per la congregació mariana al jovent del poble, una vegada rebutjada la idea inicial d'establir-hi un convent de la Salle. L'edifici s'estructura en planta baixa i pis. Presenta una disposició gairebé regular de les obertures, arrencades en tres eixos verticals. El portal d'ingrés és allindanat i es situa al centre de la façana. Té les brancalades inferiors i el llindar de pedra viva. Està flanquejat per una finestra i per un altre portal allindanat més petit. Una petita finestra ubicada al seu costat trenca la regularitat de les obertures.</p> <p>Al pis es localitza la sala escènica i s'hi pot accedir per l'interior o per una escala exterior. Hi trobam tres parelles de finestres geminades bordejades amb motlures i assentades sobre ampits motllurats. La façana està rematada per una cornisa còncava. El parament està referit i es troba en molt mal estat. El sòcol és de ciment i grava. La coberta és de teula àrab.</p> <p>Es conserva una porció de l'edifici original, situat de manera transversal al teatre. Té dues plantes, els paraments són de pedra i morter, amb carreus als cantons, i les obertures estan emmarcades en marès. Conserva una teula canalera i la coberta és d'uralita. Finalment al corral posterior es conserva una petita edificació tradicional auxiliar.</p>	
CRONOLOGIA	s. XIX-XX
BIBLIOGRAFIA	FLORIT, J.; ORDINAS, G. (2003): Sencelles

4. ESTAT DE CONSERVACIÓ

ESTAT DE CONSERVACIÓ	Dolent. Les finestres geminades presenten molts desperfectes. Tot l'edifici es troba molt degradat.
INTERVENCIÓ	Es pot situar la reforma de les antigues cases sobre l'any 1928

5. PROTECCIÓ DE L'ELEMENT

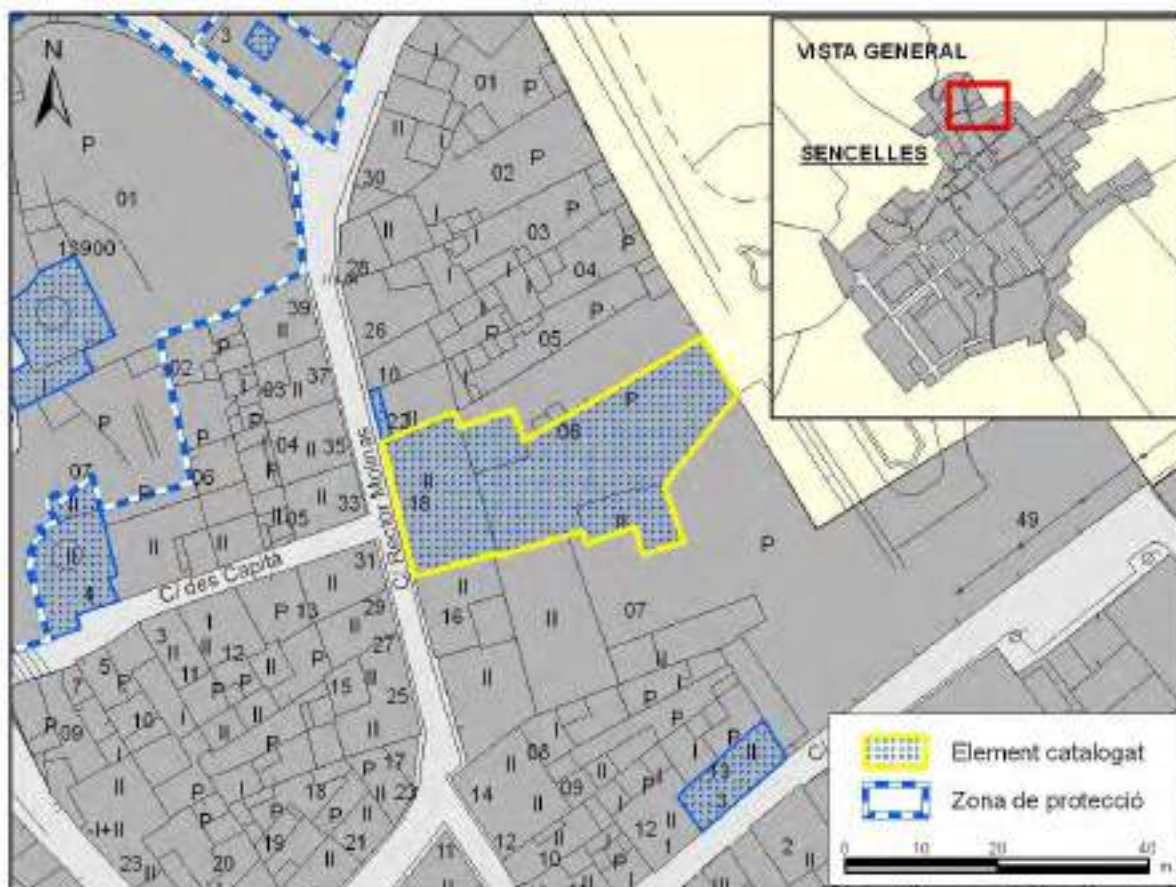
GRAU DE PROTECCIÓ	C		
USOS PERMESOS	Els corresponents a la zona de Casc Antic		
ELEMENTS A PRESERVAR	Volumetria i façanes dels dos aiguavessos i del cós transversal, especialment el portal principal i les finestres geminades, incloent els seus elements interiors. Edificació tradicional posterior.		
INTERVENCIÓ PREFERENTS I ADMISSIBLES	IP: Rehabilitació integral de l'edifici. IA: Restauració, conservació, consolidació, rehabilitació i reestructuració.		
PROTECCIÓ ESPECÍFICA		DECLARACIÓ	



LOCALITZACIÓ CARTOGRÀFICA

CODI D'IDENTIFICACIÓ

SE-4





FOTOGRAFIES





1. IDENTIFICACIÓ

DENOMINACIÓ	Can Pou	CODI	SE-5
TIPOLOGIA	Casa urbana		
ÚS ACTUAL	Residencial		
AUTORIA			
ESTIL O CORRENT	Popular		

2. LOCALITZACIÓ

NUCLI O PARATGE	Sencelles		
ADREÇA / ACCÉS	Son Arrom 22		
REFERÈNCIA CADASTRAL	1490605DD9819S0001ZM		
ENTORN / CLASSE DE SÒL	Urbà		

3. DESCRIPCIÓ

<p>Casa urbana de dos pisos: planta baixa i porxo. Presenta una disposició asimètrica de les obertures. Presenta un portal amb llindar de pedra viva i una finestra en planta baixa, allindanats i emmarcats en marès. La finestra de la planta pis presenta un ampit motllurat i una decoració conopial a la llinda. Sobre aquesta s'aprecia una creu de Sant Antoni inscrita en un cercle. El parament és de pedra i morter i la coberta és de teula àrab.</p>	
CRONOLOGIA	
BIBLIOGRAFIA	

4. ESTAT DE CONSERVACIÓ

ESTAT DE CONSERVACIÓ	Regular. El referit del parament presenta nombrosos desperfectes i pegats de ciment.
INTERVENCIIONS	S'han reformat les obertures de la planta baixa

5. PROTECCIÓ DE L'ELEMENT

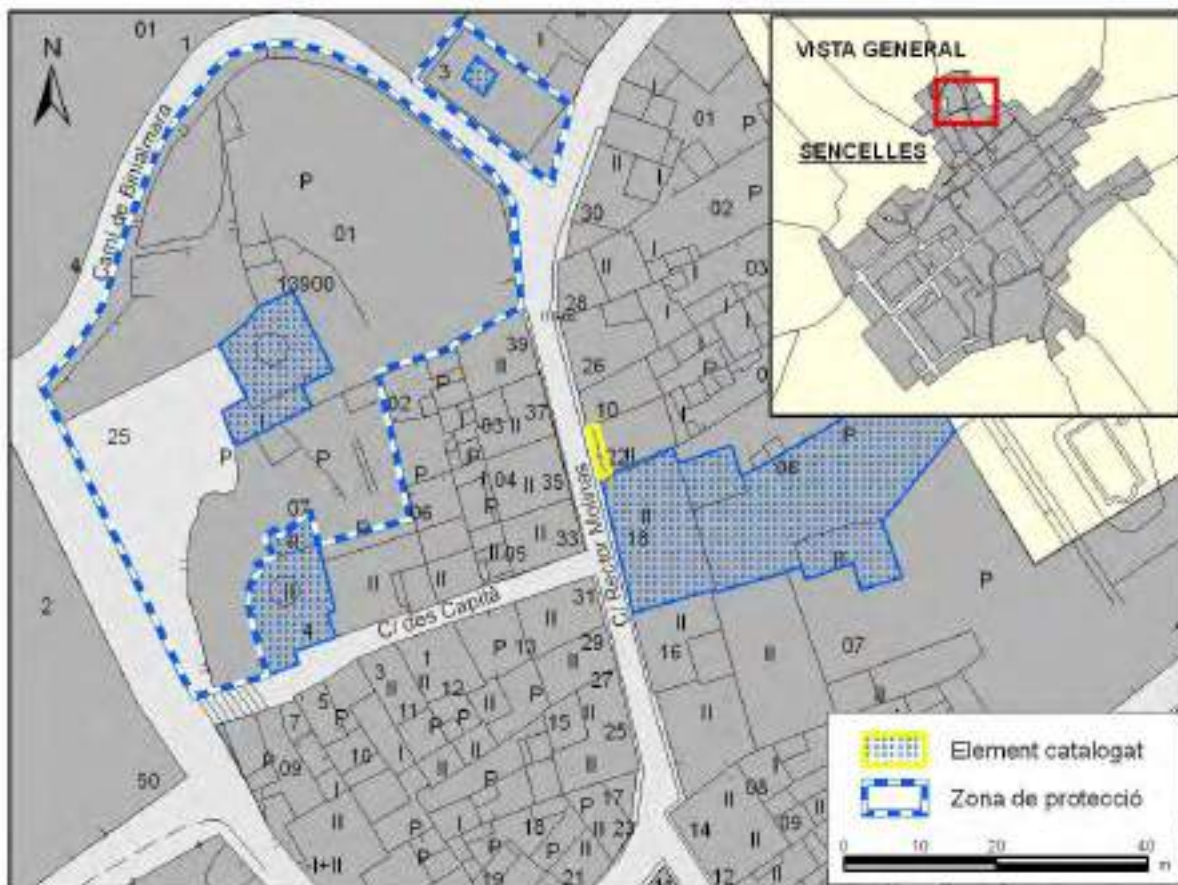
GRAU DE PROTECCIÓ	C		
USOS PERMESOS	Els corresponents a la zona de Casc Antic		
ELEMENTS A PRESERVAR	Finestra de la planta pis		
INTERVENCIIONS PREFERENTS I ADMISSIBLES	<p>IP: Homogeneïtzar el referit de la façana seguint el patró existent a la planta pis. Substituir la canal de fibrociment.</p> <p>IA: Restauració, conservació, consolidació, rehabilitació, reestructuració i ampliació.</p>		
PROTECCIÓ ESPECÍFICA		DECLARACIÓ	



LOCALITZACIÓ CARTOGRÀFICA

CODI D'IDENTIFICACIÓ

SE-5



FOTOGRAFIES





1. IDENTIFICACIÓ

DENOMINACIÓ	Can Just	CODI	SE-6
TIPOLOGIA	Casa urbana		
ÚS ACTUAL	Residencial		
AUTORIA			
ESTIL O CORRENT	Regionalista amb influències modernistes		

2. LOCALITZACIÓ

NUCLI O PARATGE	Sencelles
ADREÇA / ACCÉS	Església 16
REFERÈNCIA CADASTRAL	1390504DD9819S0001HM
ENTORN / CLASSE DE SÒL	Urbà

3. DESCRIPCIÓ

<p>Casa urbana estructurada en tres alçàries: planta baixa, pis i porxo. Presenta una disposició asimètrica de les obertures, causada per la ubicació d'un portal lateral que trenca la simetria del conjunt.</p> <p>Al centre de la planta baixa trobem el portal d'accés, d'arc carpanell amb els brancals inferiors de pedra viva. Està flanquejat per dues finestres de cànon allargat. Finalment tenim un portal lateral allindanat, que dona accés als pisos superiors.</p> <p>Al pis hi ha un balcó central, amb barana de ferro que presenta motius decoratius. A cada costat del balcó s'obri una finestra. Al porxo trobem tres finestres apaïssades, arrencades amb els vans dels pisos inferiors. Totes les obertures estan emmarcades dins faixes en relleu.</p> <p>Altres elements de la façana són les línies d'imposta en relleu i la cornisa en forma de volada, que remata el mur. El parament està folrat de peces planes de marès que simulen carreus ben escairats. El sòcol és de pedra viva. La coberta és de teula àrab. Damunt la finestra central del porxo apareix en relleu la data de la reforma, 1920.</p>	
CRONOLOGIA	s. XX (1920)
BIBLIOGRAFIA	

4. ESTAT DE CONSERVACIÓ

ESTAT DE CONSERVACIÓ	Bo
INTERVENCIÓ	

5. PROTECCIÓ DE L'ELEMENT

GRAU DE PROTECCIÓ	B
USOS PERMESOS	Els corresponents a la zona de Casc Antic
ELEMENTS A PRESERVAR	Façana i volumetria
INTERVENCIÓ PREFERENTS I ADMISSIBLES	IP: Eliminació del cablejat IA: Restauració, conservació, consolidació i rehabilitació.
PROTECCIÓ ESPECÍFICA	DECLARACIÓ

LOCALITZACIÓ CARTOGRÀFICA

CODI D'IDENTIFICACIÓ

SE-6





FOTOGRAFIES



1. IDENTIFICACIÓ

DENOMINACIÓ		CODI	SE-7
-------------	--	------	------



TIPOLOGIA	Casa urbana
ÚS ACTUAL	Residencial
AUTORIA	
ESTIL O CORRENT	Popular

2. LOCALITZACIÓ

NUCLI O PARATGE	Sencelles	
ADREÇA / ACCÉS	Nou 3	
REFERÈNCIA CADASTRAL	1490613DD9819S0001BM	
ENTORN / CLASSE DE SÒL	Urbà	

3. DESCRIPCIÓ

<p>Casa urbana organitzada en dues alçàries: planta baixa i primer pis. Presenta una disposició asimètrica de les obertures. El portal d'accés és allindanat i de pedra viva. Al costat dret del portal trobem una finestra emmarcada amb dues faixes referides. Al primer pis hi ha dues finestres amb ampits motllurats i emmarcades amb carreus de marès. A la mateixa façana trobem una portassa d'arc escarser i una pallissa. El parament és d'aparell irregular aterracat amb el sòcol reforçat amb ciment. La façana es clou amb una cornisa plana, baix la qual s'observa el parament cimentat del darrer tram de paret. La coberta és de teula àrab.</p>	
CRONOLOGIA	s. XVII-XVIII
BIBLIOGRAFIA	

4. ESTAT DE CONSERVACIÓ

ESTAT DE CONSERVACIÓ	Bo
INTERVENCIÓNS	Ha estat completament reformada, renovant-se la façana i la coberta.

5. PROTECCIÓ DE L'ELEMENT

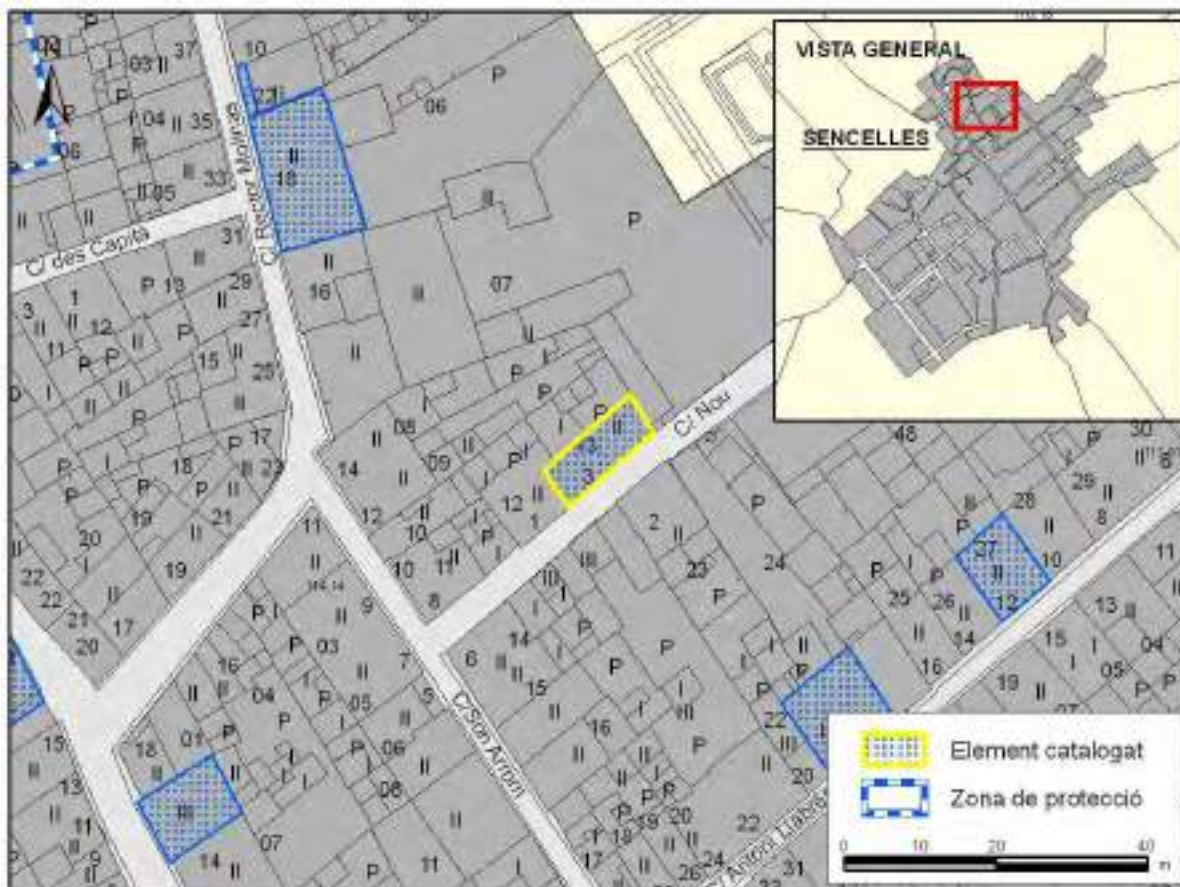
GRAU DE PROTECCIÓ	C		
USOS PERMESOS	Els corresponents a la zona de Casc Antic		
ELEMENTS A PRESERVAR	Façana i volumetria de l'aiguavés corresponent a aquesta		
INTERVENCIÓNS PREFERENTS I ADMISSIBLES	IP: Eliminar el cablejat IA: Restauració, conservació, consolidació, rehabilitació, reestructuració i ampliació.		
PROTECCIÓ ESPECÍFICA		DECLARACIÓ	



LOCALITZACIÓ CARTOGRÀFICA

CODI D'IDENTIFICACIÓ

SE-7



FOTOGRAFIES





1. IDENTIFICACIÓ

DENOMINACIÓ	sa Quintana	CODI	SE-8
TIPOLOGIA	Casa urbana		
ÚS ACTUAL	Residencial		
AUTORIA			
ESTIL O CORRENT	Popular		

2. LOCALITZACIÓ

NUCLI O PARATGE	Sencelles		
ADREÇA / ACCÉS	Nou 6		
REFERÈNCIA CADASTRAL	1490630DD9819S0001RM		
ENTORN / CLASSE DE SÒL	Urbà		

3. DESCRIPCIÓ

<p>Casa urbana de dos pisos: planta baixa i primer pis. Presenta una disposició simètrica de les obertures. El portal d'accés és d'arc escarser. Els brancals i el llindar són de pedra viva. A cada lateral trobam una finestra. Al primer pis hi ha tres finestres. Totes les obertures estan emmarcades amb carreus de marès. La façana es clou amb una cornisa motllurada. El parament és d'aparell irregular de pedra i morter i presenta cadena cantonera de carreus de marès. La coberta és de teula àrab. Sobre una finestra de la planta baixa es conserven quatre rajoles policromades que marquen l'estació número vuit del Via Crucis que recorre el poble.</p>	
CRONOLOGIA	s. XVIII
BIBLIOGRAFIA	

4. ESTAT DE CONSERVACIÓ

ESTAT DE CONSERVACIÓ	Regular. El parament de la façana presenta alguns desperfectes i pegats de ciment.
INTERVENCIÓNS	

5. PROTECCIÓ DE L'ELEMENT

GRAU DE PROTECCIÓ	C		
USOS PERMESOS	Els corresponents a la zona de Casc Antic		
ELEMENTS A PRESERVAR	Façana incloent totes les obertures. Volumetria de l'aiguavés corresponent a aquesta.		
INTERVENCIÓNS PREFERENTS I ADMISSIBLES	IP: Reparar el referit seguint el patró existent. Eliminar el cablejat i la canal de PVC. IA: Restauracio, conservacio, consolidació, rehabilitació, reestructuració i ampliació.		
PROTECCIÓ ESPECÍFICA		DECLARACIÓ	



LOCALITZACIÓ CARTOGRÀFICA

CODI D'IDENTIFICACIÓ

SE-8



FOTOGRAFIES





1. IDENTIFICACIÓ

DENOMINACIÓ	Can Fillol	CODI	SE-9
TIPOLOGIA	Casa urbana		
ÚS ACTUAL	Desús		
AUTORIA			
ESTIL O CORRENT	Popular		

2. LOCALITZACIÓ

NUCLI O PARATGE	Sencelles
ADREÇA / ACCÉS	Antoni Llabrés Mudoy, 12
REFERÈNCIA CADASTRAL	1490627DD9819S0001RM
ENTORN / CLASSE DE SÒL	Urbà

3. DESCRIPCIÓ

<p>Casa de dues plantes estructurada en planta baixa i porxo. Té una articulació asimètrica de les obertures. A la planta baixa hi destaca el portal rodó emmarcat per dovelles curtes i amples. A la dreta del portal trobam un sol finestró, allindanat i emmarcat amb carreus de marès. Al porxo destaquen dos finestrons situats a diferent nivell. Un d'ells té ampit motllurat.</p> <p>El parament de la façana és paret en verd i morter. A la part superior del frontis hi ha una teula canalera. La coberta és de teula àrab.</p>	
CRONOLOGIA	s. XVII-XVIII
BIBLIOGRAFIA	

4. ESTAT DE CONSERVACIÓ

ESTAT DE CONSERVACIÓ	Dolent. El referit de la façana presenta molts desperfectes i pegats de ciment.
INTERVENCIIONS	

5. PROTECCIÓ DE L'ELEMENT

GRAU DE PROTECCIÓ	B
USOS PERMESOS	Els corresponents a la zona de Casc Antic
ELEMENTS A PRESERVAR	Façana, incloent totes les obertures. Estructura i volumetria dels aiguavessos. Teula canalera.
INTERVENCIIONS PREFERENTS I ADMISSIBLES	IP: Rehabilitació integral. Reparar el referit respectant les seves característiques originals. Eliminar el cablejat. IA: Restauracio, conservacio, consolidació i rehabilitació. La possibilitat de practicar noves obertures es condiciona al seguiment de la tipologia i característiques de les existents.
PROTECCIÓ ESPECÍFICA	DECLARACIÓ



LOCALITZACIÓ CARTOGRÀFICA

CODI D'IDENTIFICACIÓ

SE-9



FOTOGRAFIES





1. IDENTIFICACIÓ

DENOMINACIÓ	es Quarter	CODI	SE-10
TIPOLOGIA	Casa urbana		
ÚS ACTUAL	Equipament (Centre Universitari, Biblioteca)		
AUTORIA			
ESTIL O CORRENT	Tradicional senyorial		

2. LOCALITZACIÓ

NUCLI O PARATGE	Sencelles		
ADREÇA / ACCÉS	Antoni Llabrés Mudoy 18		
REFERÈNCIA CADASTRAL	1490624DD9819S0001MM		
ENTORN / CLASSE DE SÒL	Urbà		

3. DESCRIPCIÓ

<p>Casa urbana de tres alçàries, això és planta baixa, primer pis i porxo, amb una disposició simètrica de les obertures. Al centre de la planta baixa s'obri el portal d'accés, d'arc escarser, el qual apareix flanquejat per quatre finestres allindanades, dues a cada costat. La segona planta mostra un balcó, situat en l'eix vertical del portal d'accés, amb peanya motllurada i reixa de ferro forjat; flanquejant el balcó trobam quatre finestres dues per costat. Al porxo hi ha cinc finestrans. El parament és referit i pintat de blanc, amb els emmarcaments de les obertures i les línies d'imposta de marès vist. Entre les dues finestres de la part esquerra de la planta baixa cal esmentar les quatre rajoles pintades i la creu del calvari que corresponen a l'estació nº 9 del Via Crucis que recorre el poble. El 1937 s'acordà l'establiment a la vila d'un quarter de la Guàrdia Civil, situat en un principi al carrer de la Pau. Posteriorment es traslladà al carrer de Josep Antoni Llabrés Mudoi fins que, al final de 1995, deixà de ser operatiu</p>	
CRONOLOGIA	s. XX
BIBLIOGRAFIA	AV (1989): GEM FLORIT ZUAZAGA, J.; ORDINAS, G. (2003): Sencelles

4. ESTAT DE CONSERVACIÓ

ESTAT DE CONSERVACIÓ	Bo
INTERVENCIÓNS	

5. PROTECCIÓ DE L'ELEMENT

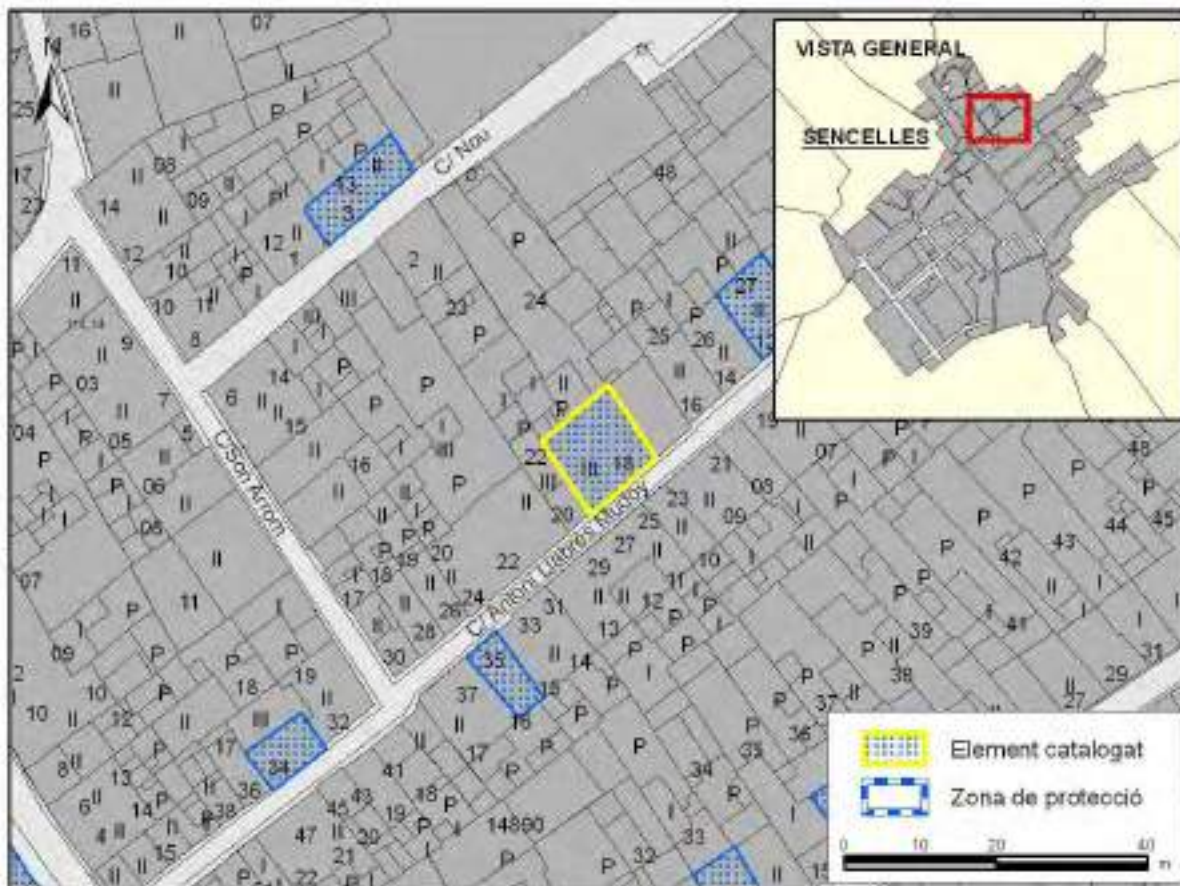
GRAU DE PROTECCIÓ	C		
USOS PERMESOS	Equipaments comunitaris		
ELEMENTS A PRESERVAR	Façana incloses totes les obertures i volumetria corresponent al primer aiguavés.		
INTERVENCIÓNS PREFERENTS I ADMISSIBLES	IP: Eliminar el cablejat IA: Restauracio, conservacio, consolidació, rehabilitació, reestructuració i ampliació.		
PROTECCIÓ ESPECÍFICA	DECLARACIÓ		



LOCALITZACIÓ CARTOGRÀFICA

CODI D'IDENTIFICACIÓ

SE-10





FOTOGRAFIES





1. IDENTIFICACIÓ

DENOMINACIÓ		CODI	SE-11
TIPOLOGIA	Casa urbana		
ÚS ACTUAL	Desús		
AUTORIA			
ESTIL O CORRENT	Popular		

2. LOCALITZACIÓ

NUCLI O PARATGE	Sencelles		
ADREÇA / ACCÉS	Antoni Llabrés Mudoy, 35		
REFERÈNCIA CADASTRAL	1489015DD9818N0001QZ		
ENTORN / CLASSE DE SÒL	Urbà		

3. DESCRIPCIÓ

<p>Casa urbana estructurada en planta baixa i porxo. Presenta una disposició asimètrica de les obertures. A la planta baixa trobem el portal d'ingrés , allindanat, que està inscrit dins un antic arc de mig punt amb dovelles i carcanyols de marès. Al seu costat hi ha una finestra de nova obertura. El porxo consta d'un únic finestró amb l'ampit motllurat de marès. Aquest està unit mitjançant una sobreclau a la part superior dreta del portal de mig punt. El parament és d'aparell irregular de pedra i morter. La cornisa té forma de filera de teules i a la vegada actua de canal. La coberta és de teula àrab.</p>	
CRONOLOGIA	s. XVII-XVIII
BIBLIOGRAFIA	

4. ESTAT DE CONSERVACIÓ

ESTAT DE CONSERVACIÓ	Dolent. El referit es troba molt erosionat. La llinda de la finestra presenta un crull
INTERVENCIÓ	

5. PROTECCIÓ DE L'ELEMENT

GRAU DE PROTECCIÓ	C		
USOS PERMESOS	Els corresponents a la zona de Casc Antic		
ELEMENTS A PRESERVAR	Façana i volumetria de l'aiguavés corresponent a aquesta. Teula canalera.		
INTERVENCIÓ PREFERENTS I ADMISSIBLES	IP: Reparar el referit de la façana. Eliminar el cablejat. IA: Restauració, conservació, consolidació, rehabilitació, reestructuració i ampliació.		
PROTECCIÓ ESPECÍFICA		DECLARACIÓ	



LOCALITZACIÓ CARTOGRÀFICA

CODI D'IDENTIFICACIÓ

SE-11



FOTOGRAFIES





1. IDENTIFICACIÓ

DENOMINACIÓ	sa Posada	CODI	SE-12
TIPOLOGIA	Casa urbana		
ÚS ACTUAL	Residencial		
AUTORIA			
ESTIL O CORRENT	Popular		

2. LOCALITZACIÓ

NUCLI O PARATGE	Sencelles
ADREÇA / ACCÉS	Antoni Llabrés Mudoy, 34
REFERÈNCIA CADASTRAL	1390518DD9819S0001MM
ENTORN / CLASSE DE SÒL	Urbà

3. DESCRIPCIÓ

<p>Casa urbana de tres pisos: planta baixa, pis i porxo. Presenta una disposició asimètrica de les obertures, tot i que regular ja que s'arreglaren en dos eixos verticals. El portal d'accés és d'arc escarser i està retallat dins un antic arc de mig punt amb dovelles i carcanyols de marès. Les brancalades inferiors són d'una sola peça de pedra viva. A la dreta del portal trobem una finestra amb emmarcament de marès i ampit pla, igual que les dues del pis. La finestra de damunt el portal està unida a ell mitjançant una sobreclau de marès. Al porxo hi ha dos finestrons escarsers amb ampits plans. El parament de la façana és d'aparell irregular de pedra i morter de fang. La cornisa és motllurada i la coberta de teula àrab.</p>	
CRONOLOGIA	s. XVIII
BIBLIOGRAFIA	

4. ESTAT DE CONSERVACIÓ

ESTAT DE CONSERVACIÓ	Bo
INTERVENCIÓ	

5. PROTECCIÓ DE L'ELEMENT

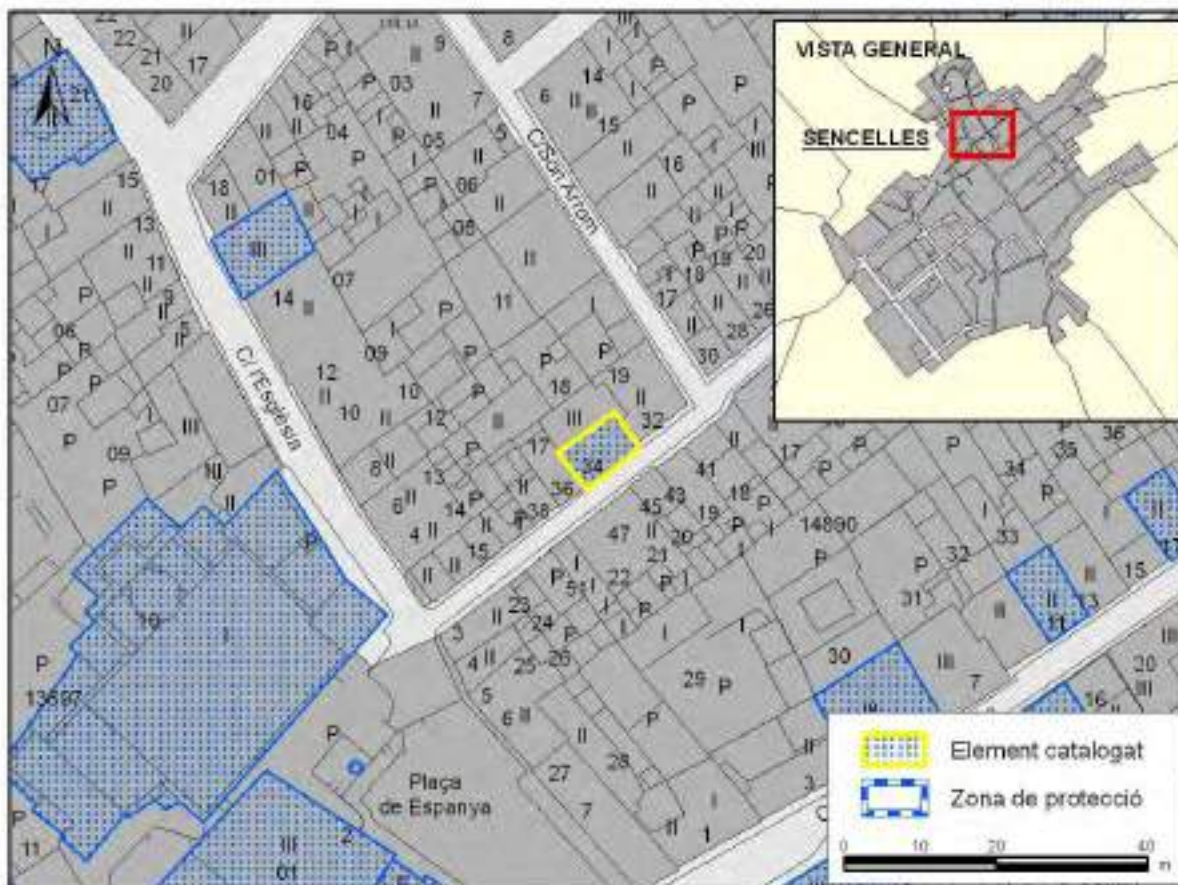
GRAU DE PROTECCIÓ	C
USOS PERMESOS	Els corresponents a la zona de Casc Antic
ELEMENTS A PRESERVAR	Façana principal i volumetria de l'aiguavés corresponent a aquesta.
INTERVENCIÓ PREFERENTS I ADMISSIBLES	IP: Eliminar cablejat IA: Restauració, conservació, consolidació, rehabilitació, reestructuració i ampliació
PROTECCIÓ ESPECÍFICA	DECLARACIÓ



LOCALITZACIÓ CARTOGRÀFICA

CODI D'IDENTIFICACIÓ

SE-12



FOTOGRAFIES





1. IDENTIFICACIÓ

DENOMINACIÓ		CODI	SE-13
TIPOLOGIA	Casa urbana		
ÚS ACTUAL	Residencial		
AUTORIA			
ESTIL O CORRENT	Popular		

2. LOCALITZACIÓ

NUCLI O PARATGE	Sencelles		
ADREÇA / ACCÉS	Plaça Son Morey 15 / placeta de l'Obra		
REFERÈNCIA CADASTRAL			
ENTORN / CLASSE DE SÒL	Urbà		

3. DESCRIPCIÓ

<p>Casa urbana de dos aiguavessos i dos pisos: planta baixa i primer pis. El portal d'accés era originàriament d'arc de mig punt amb dovelles de marès, però fou transformat. Els brancals i el llindar són de pedra viva. Devora el portal s'obre un petit finestró emmarcat en marès. La façana de la placeta de l'Obra presenta dues alineacions diferents i s'hi obre una gran finestra emmarcada en marès a la planta pis i una finestra amb tancament de persiana en planta baixa. Al segon aiguavés s'observa la pallissa. Una portassa d'arc escarser dona accés a la part posterior de la casa. El parament és d'aparell irregular de pedra i morter. Té cadenes cantoneres de carreus de marès. La coberta és de teula àrab.</p>	
CRONOLOGIA	s. XVII-XVIII
BIBLIOGRAFIA	

4. ESTAT DE CONSERVACIÓ

ESTAT DE CONSERVACIÓ	Bo
INTERVENCIÓ	S'ha empotrat el comptador d'electricitat

5. PROTECCIÓ DE L'ELEMENT

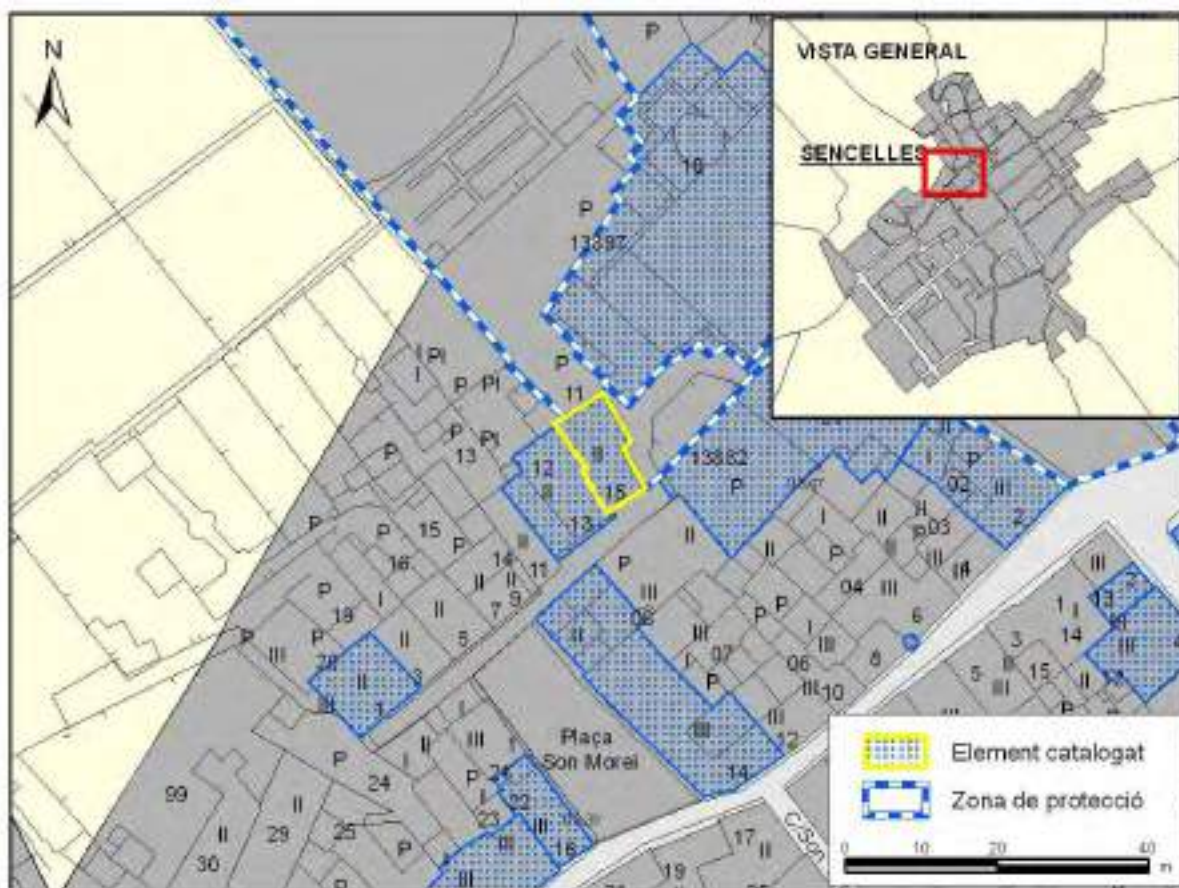
GRAU DE PROTECCIÓ	C		
USOS PERMESOS	Els corresponents a la zona de Casc Antic		
ELEMENTS A PRESERVAR	Façanes i volumetria dels dos aiguavessos. Obertures existents. Portassa de la placeta de l'obra. Tractament del parament, d'aparell irregular de pedra i morter.		
INTERVENCIÓ PREFERENTS I ADMISSIBLES	<p>IP: Substituir la canal de PVC</p> <p>IA: Restauració, conservació, consolidació, rehabilitació, reestructuració. La realització de noves obertures es condiciona al seguiment de les característiques i tipologies tradicionals del poble.</p>		
PROTECCIÓ ESPECÍFICA		DECLARACIÓ	



LOCALITZACIÓ CARTOGRÀFICA

CODI D'IDENTIFICACIÓ

SE-13





FOTOGRAFIES





1. IDENTIFICACIÓ

DENOMINACIÓ	Can Pere d'Inca	CODI	SE-14
TIPOLOGIA	Casa urbana		
ÚS ACTUAL	Residencial		
AUTORIA			
ESTIL O CORRENT	Popular		

2. LOCALITZACIÓ

NUCLI O PARATGE	Sencelles		
ADREÇA / ACCÉS	Plaça Son Morey 13		
REFERÈNCIA CADASTRAL	1389712DD9818N0001PZ		
ENTORN / CLASSE DE SÒL	Urbà		

3. DESCRIPCIÓ

<p>Casa urbana de dos pisos: planta baixa i primer pis. Presenta una disposició asimètrica de les obertures. El portal d'accés és d'arc de mig punt amb dovelles de marès. Els brancals i el llindar són de pedra viva. A la planta baixa hi ha l'imprompta d'una antiga obertura. Al primer pis trobem una finestra emmarcada amb marès i amb amplit de forma trapezoïdal. El parament és d'aparell irregular de pedra i morter. Té cadenes cantoneres de carreus de marès i pedra. La coberta és de teula àrab.</p>	
CRONOLOGIA	s. XVII-XVIII
BIBLIOGRAFIA	

4. ESTAT DE CONSERVACIÓ

ESTAT DE CONSERVACIÓ	Bo
INTERVENCIIONS	Està reformada. S'ha instal·lat una vidriera de ferro al portal.

5. PROTECCIÓ DE L'ELEMENT

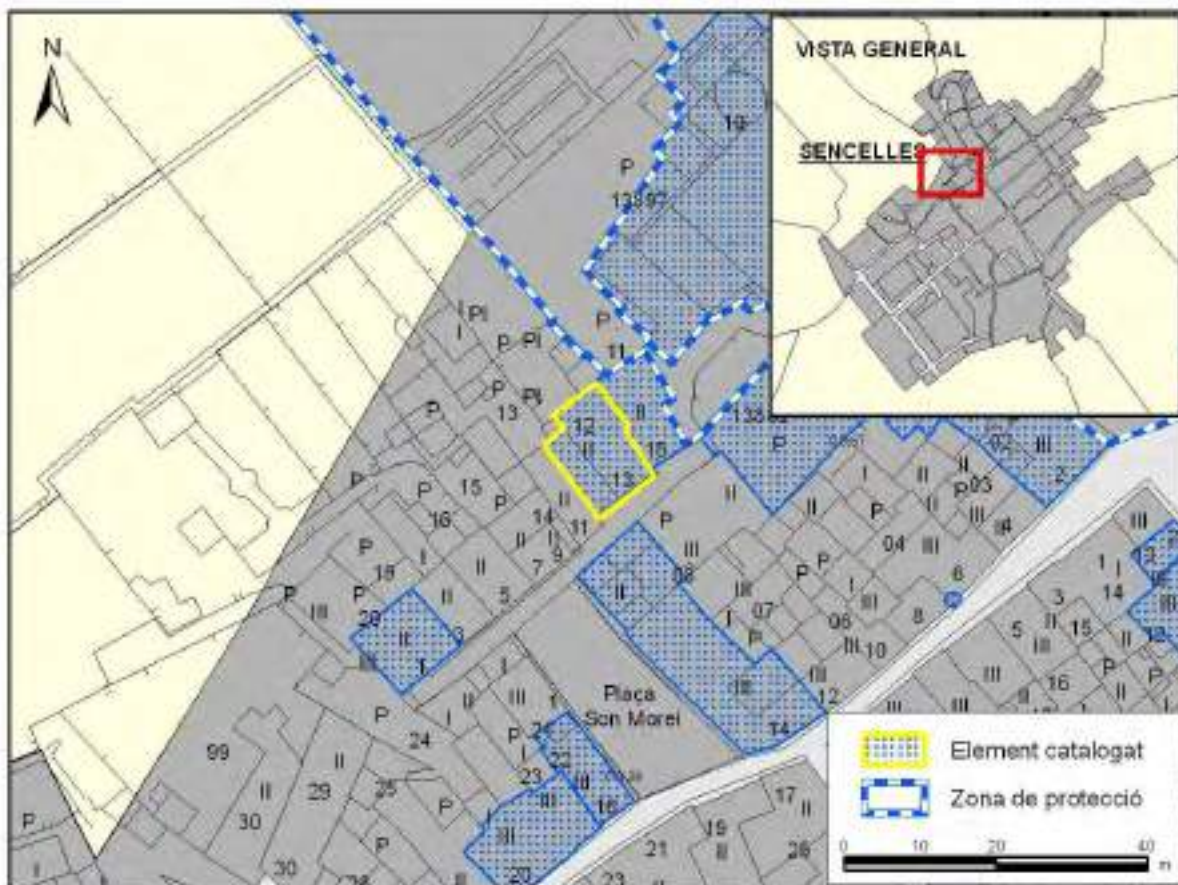
GRAU DE PROTECCIÓ	C		
USOS PERMESOS	Els corresponents a la zona de Casc Antic		
ELEMENTS A PRESERVAR	Façana i volumetria de l'aiguavés corresponent a aquesta.		
INTERVENCIIONS PREFERENTS I ADMISSIBLES	IP: Eliminar el cablejat IA: Restauracio, conservacio, consolidació, rehabilitació, reestructuració i ampliació.		
PROTECCIÓ ESPECÍFICA		DECLARACIÓ	



LOCALITZACIÓ CARTOGRÀFICA

CODI D'IDENTIFICACIÓ

SE-14



FOTOGRAFIES





1. IDENTIFICACIÓ

DENOMINACIÓ	es Sindicat	CODI	SE-15
TIPOLOGIA	Casa urbana		
ÚS ACTUAL	Desús		
AUTORIA			
ESTIL O CORRENT	Tradicional senyorial		

2. LOCALITZACIÓ

NUCLI O PARATGE	Sencelles
ADREÇA / ACCÉS	Plaça Son Morei 3
REFERÈNCIA CADASTRAL	1389719DD9818N0001RZ
ENTORN / CLASSE DE SÒL	Urbà

3. DESCRIPCIÓ

Casa urbana estructurada en tres pisos: planta baixa, primer pis i segon pis. Presenta una disposició asimètrica de les obertures. A la planta baixa trobam dos portals d'accés que tenen arcs escarsers i dos graons de pedra viva. Al primer pis trobam dues finestres molt deteriorades. Podem observar restes de faixes blanques i dos ampits motllurats mig esbocats. Al segon pis hi ha dos finestrons arrengrats amb les finestres del pis. Altres elements de la façana són els tres enganxadors de ferro per penjar banderes i la cornisa plana de marès. El parament està referit, en mal estat de conservació. La coberta és de teula àrab. De l'interior cal destacar la presència de distintes voltes.

L'edifici ha servit per a diferents funcions com per exemple seu del sindicat agrícola o jutjat de pau.

CRONOLOGIA	s. XIX-XX
BIBLIOGRAFIA	VALERO, G. (1999): Sencelles, guia de passeig

4. ESTAT DE CONSERVACIÓ

ESTAT DE CONSERVACIÓ	Dolent. El referit es troba molt degradat, sobretot a la seva part inferior.
INTERVENCIÓ	

5. PROTECCIÓ DE L'ELEMENT

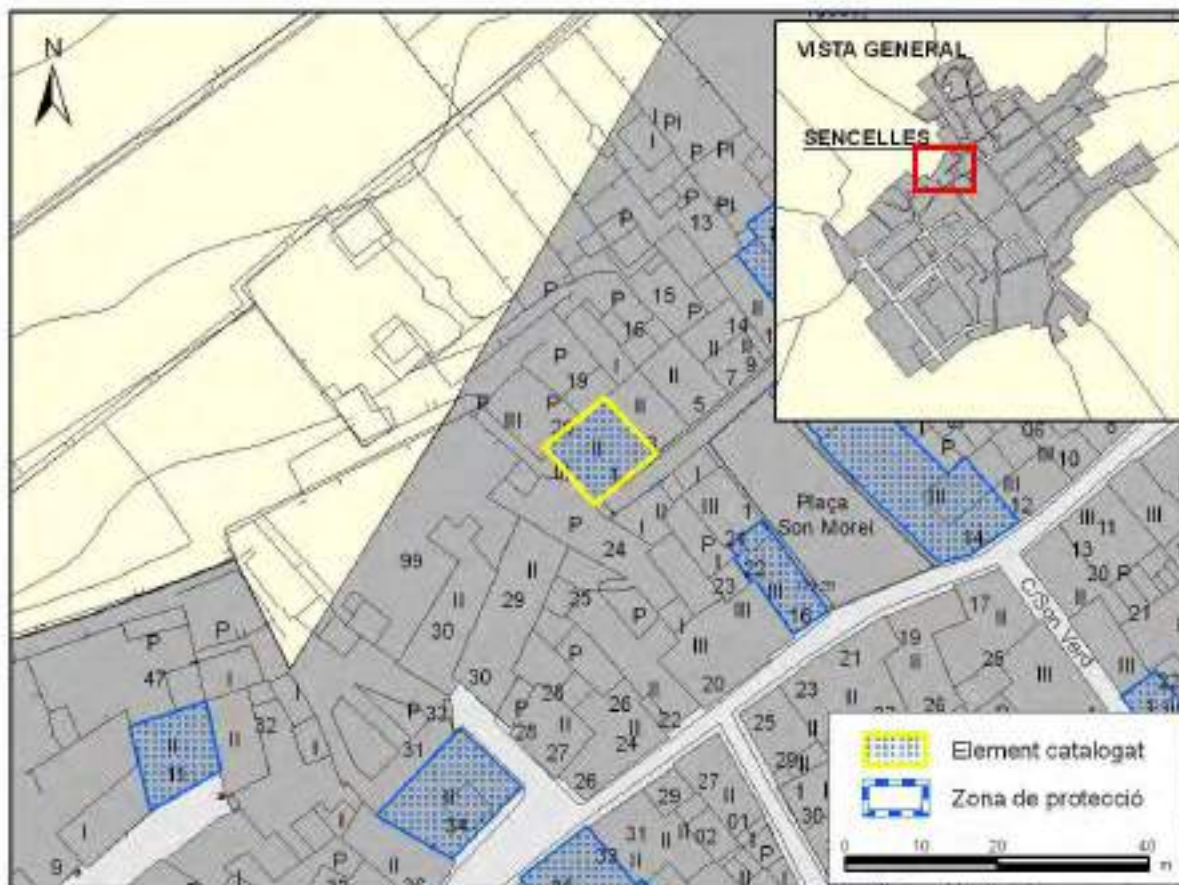
GRAU DE PROTECCIÓ	C
USOS PERMESOS	Els corresponents a la zona de Casc Antic
ELEMENTS A PRESERVAR	Façana principal incloent els accessos engraonats i volumetria de l'edifici.
INTERVENCIÓ PREFERENTS I ADMISSIBLES	IP: Rehabilitació integral. Restaurar els elements deteriorats com els ampits de les finestres del primer pis, reparar el referit i la decoració del parament seguint el model original. IA: Restauració, conservació, consolidació, rehabilitació i reestructuració.
PROTECCIÓ ESPECÍFICA	DECLARACIÓ



LOCALITZACIÓ CARTOGRÀFICA

CODI D'IDENTIFICACIÓ

SE-15



FOTOGRAFIES





1. IDENTIFICACIÓ

DENOMINACIÓ	Can Fideu	CODI	SE-16
TIPOLOGIA	Casa urbana		
ÚS ACTUAL	Habitatge		
AUTORIA			
ESTIL O CORRENT	Popular		

2. LOCALITZACIÓ

NUCLI O PARATGE	Sencelles		
ADREÇA / ACCÉS	Antoni Maura 77		
REFERÈNCIA CADASTRAL	1791805DD9819S0001PM		
ENTORN / CLASSE DE SÒL	Urbà		

3. DESCRIPCIÓ

<p>Casa urbana estructurada en dos pisos: planta baixa i porxo. La façana presenta una disposició asimètrica i desordenada de les obertures. El portal d'accés té un arc escarser de marès i el llindar de pedra viva. Es tanca amb portes de fusta massissa de doble fulla, decorada amb claus. La finestra situada a la dreta del portal està emmarcada amb carreus de marès i presenta un ampit molt senzill. Està tancada amb portellons de fusta. Al porxo tenim tan sols una finestra amb un ampit senzill de marès. La façana està rematada per una cornisa plana, de marès. El parament és d'aparell irregular de pedra i morter i la coberta és de teula àrab. S'observen les restes d'una faixa horitzontal referida i pintada de blanc davall de la cornisa.</p>	
CRONOLOGIA	s. XVII-XVIII
BIBLIOGRAFIA	

4. ESTAT DE CONSERVACIÓ

ESTAT DE CONSERVACIÓ	Regular. El parament de la façana presenta alguns desperfectes.
INTERVENCIÓ	S'ha empotrat el comptador d'electricitat i s'ha connectat amb la xarxa interior. Una canal de PVC recull les aigües de la teulada.

5. PROTECCIÓ DE L'ELEMENT

GRAU DE PROTECCIÓ	C		
USOS PERMESOS	Els corresponents a la zona de Casc Antic		
ELEMENTS A PRESERVAR	Façana i volumetria del primer aiguavés		
INTERVENCIÓ PREFERENTS I ADMISSIBLES	IP: Reparar el parament de la façana incloses les bandes horitzontals referides i pintades. Eliminar el cablejat i la canal de PVC. IA: Restauració, conservació, consolidació, rehabilitació, reestructuració i ampliació.		
PROTECCIÓ ESPECÍFICA		DECLARACIÓ	



LOCALITZACIÓ CARTOGRÀFICA

CODI D'IDENTIFICACIÓ

SE-16



FOTOGRAFIES





1. IDENTIFICACIÓ

DENOMINACIÓ		CODI	SE-17
TIPOLOGIA	Casa urbana		
ÚS ACTUAL	Residencial		
AUTORIA			
ESTIL O CORRENT	Popular		

2. LOCALITZACIÓ

NUCLI O PARATGE	Sencelles		
ADREÇA / ACCÉS	Antoni Maura 75		
REFERÈNCIA CADASTRAL	1791806DD9819S0001LM		
ENTORN / CLASSE DE SÒL	Urbà		

3. DESCRIPCIÓ

<p>Casa urbana estructurada en planta baixa i porxo. Presenta una disposició asimètrica de les obertures. El portal d'accés és de mig punt amb dovelles de marès i brancals de pedra viva. A mà esquerra hi ha una finestra amb faixes referides. Al porxo trobem únicament un finestró emmarcat amb marès, amb un ampit molt senzill. La façana es clou amb una cornisa formada per una filera de teules i amb una canal de fang. El parament és de paret verda i la coberta és de teula àrab.</p>	
CRONOLOGIA	s. XVII-XVIII
BIBLIOGRAFIA	

4. ESTAT DE CONSERVACIÓ

ESTAT DE CONSERVACIÓ	Bo
INTERVENCIÓ	Ha estat reformada recentment, alterant la coloració inicial i la proporció entre pedra i morter del parament

5. PROTECCIÓ DE L'ELEMENT

GRAU DE PROTECCIÓ	C		
USOS PERMESOS	Els corresponents a la zona de Casc Antic		
ELEMENTS A PRESERVAR	Façana i volumetria corresponent al primer aiguavés.		
INTERVENCIÓ PREFERENTS I ADMISSIBLES	IP: Eliminar el cablejat IA: Restauració, conservació, consolidació, rehabilitació, reestructuració i ampliació		
PROTECCIÓ ESPECÍFICA		DECLARACIÓ	



LOCALITZACIÓ CARTOGRÀFICA

CODI D'IDENTIFICACIÓ

SE-17



FOTOGRAFIES





1. IDENTIFICACIÓ

DENOMINACIÓ		CODI	SE-18
TIPOLOGIA	Casa urbana		
ÚS ACTUAL	Residencial		
AUTORIA			
ESTIL O CORRENT	Popular		

2. LOCALITZACIÓ

NUCLI O PARATGE	Sencelles		
ADREÇA / ACCÉS	Antoni Maura 67		
REFERÈNCIA CADASTRAL	1490647DD9819S0001GM		
ENTORN / CLASSE DE SÒL	Urbà		

3. DESCRIPCIÓ

<p>Casa urbana organitzada en dues altàries: planta baixa i primer pis. Té una disposició simètrica de les obertures distribuïdes en tres eixos verticals. A la planta baixa, el portal es situa al centre i és allindanat amb els brancals inferiors de pedra viva. Hi ha cinc finestres que es distribueixen simètricament en la superfície de la façana, tres a la planta superior i dues a la planta baixa, a cada costat del portal. Totes les obertures estan emmarcades per línies o faixes blanques; recurs que també apareix en els dos costats de la façana, com a línia d'imposta horitzontal i davall la cornisa motllurada que tanca l'edifici.</p> <p>El parament està referit i té carreus esgrafiats. El cap de cantó es curvilini i té un escopidor a la base.</p> <p>La coberta, de dos aiguavessos, és de teula àrab.</p> <p>A la façana del carrer de Son Pelea, de pedra i morter, s'obren tres finestres (dues en planta baixa i una a la planta pis) emmarcades en marès i una portassa amb els carreus amb esplandit i una pedra fermadora a cada costat.</p>	
CRONOLOGIA	s. XIX
BIBLIOGRAFIA	

4. ESTAT DE CONSERVACIÓ

ESTAT DE CONSERVACIÓ	Regular. La façana principal presenta alguns desperfectes.
INTERVENCIÓNS	

5. PROTECCIÓ DE L'ELEMENT

GRAU DE PROTECCIÓ	C		
USOS PERMESOS	Els corresponents a la zona de Casc Antic		
ELEMENTS A PRESERVAR	La façana del carrer Antoni Maura, la portassa del carrer de Son Pelea i la volumetria dels distints edificis de la parcel·la.		
INTERVENCIÓNS PREFERENTS I ADMISSIBLES	IP: Eliminar el cablejat i reparar els desperfectes de la façana principal. IA: Restauració, conservació, consolidació, rehabilitació i reestructuració.		
PROTECCIÓ ESPECÍFICA		DECLARACIÓ	



LOCALITZACIÓ CARTOGRÀFICA

CODI D'IDENTIFICACIÓ

SE-18





FOTOGRAFIES





1. IDENTIFICACIÓ

DENOMINACIÓ	Can Mavi	CODI	SE-19
TIPOLOGIA	Possessió		
ÚS ACTUAL	Residencial		
AUTORIA			
ESTIL O CORRENT	Tradicional senyorial		

2. LOCALITZACIÓ

NUCLI O PARATGE	Sencelles		
ADREÇA / ACCÉS	Antoni Maura 72, creuer carreteres d'Inca i Costitx		
REFERÈNCIA CADASTRAL	1690404DD9819S0001AM		
ENTORN / CLASSE DE SÒL	Urbà		

3. DESCRIPCIÓ

<p>Casa de possessió amb diferents dependències. L'edifici principal compta amb planta baixa i primer pis. Presenta una disposició asimètrica de les obertures. El portal d'accés és allindanat amb dovelles i brancals de pedra viva. A la planta baixa trobam tres finestres i l'imprompta (emmarcament) d'una finestra i un finestró. Al primer pis trobam cinc finestres. Cal destacar la inscripció que es troba a la llinda de la situada sobre el portal: "Els 16 mars 1733". Totes les obertures estan emmarcades amb carreus de marès i presenten tancament de persiana. Altre element significatiu de la façana és la cornisa motllurada.</p> <p>El parament és d'aparell irregular i presenta restes de referit. S'observen cadenes cantoneres de carreus de marès. La coberta de dos aiguavessos és de teula àrab. La forma del cap de cantó de l'esquerra es recte, mentre la de la dreta es curvilínia (seguint la forma de la carretera).</p> <p>Al carrer Antoni Maura s'obre una portassa d'arc carpanell de carreus de marès, amb brancals i escopidors de pedra viva i s'observa l'obertura tapiada amb llinda d'ullastre que correspon a la pallissa.</p> <p>Al costat de la carretera de Costitx es conserva el tancament de pedra i morter de l'antic hort, de tres metres d'altura, amb coronat d'esquena d'ase. Presenta una obertura allindanada en marès i una gran pedra escopidora.</p>	
CRONOLOGIA	s. XVII-XVIII (1733)
BIBLIOGRAFIA	

4. ESTAT DE CONSERVACIÓ

ESTAT DE CONSERVACIÓ	Bo
INTERVENCIÓ	Al segle XVIII fou reformada la planta pis de l'edifici principal, amb augment de l'altura, i realització de les cinc obertures. La coberta ha estat renovada.

5. PROTECCIÓ DE L'ELEMENT

GRAU DE PROTECCIÓ	B		
USOS PERMESOS	Els corresponents a la zona de Casc Antic		
ELEMENTS A PRESERVAR	La façana de l'edifici principal amb tots els seus elements. Estructura i volumetria de les distintes edificacions. La portassa del carrer Antoni Maura i el tancament de paret seca de la carretera de Costitx.		
INTERVENCIÓ PREFERENTS I ADMISSIBLES	IP: Adequació del mobiliari urbà i de la senyalítica al bé catalogat. Substitució de la canal d'uralita de la façana principal. IA: Restauració, conservació, consolidació i rehabilitació.		
PROTECCIÓ ESPECÍFICA		DECLARACIÓ	



LOCALITZACIÓ CARTOGRÀFICA

CODI D'IDENTIFICACIÓ

SE-19



FOTOGRAFIES





1. IDENTIFICACIÓ

DENOMINACIÓ		CODI	SE-20
TIPOLOGIA	Casa urbana		
ÚS ACTUAL	Residencial		
AUTORIA			
ESTIL O CORRENT	Popular		

2. LOCALITZACIÓ

NUCLI O PARATGE	Sencelles		
ADREÇA / ACCÉS	Antoni Maura 59		
REFERÈNCIA CADASTRAL	1490643DD9819S0001WM		
ENTORN / CLASSE DE SÒL	Urbà		

3. DESCRIPCIÓ

<p>Casa urbana de dos pisos: planta baixa i primer pis. Presenta una disposició asimètrica de les obertures. El portal d'accés és allindanat amb dovelles i brancals de marès. Destaca per les motllures de la part superior dels brancals i pel detall conopial de la llinda. Sobre la llinda hi ha un carreu que presenta un cercle inscrit que conté a l'interior el símbol dels jesuïtes amb l'anagrama de Crist. El cercle es troba enquadrat per altres símbols com el sol i la lluna. Al primer pis s'obri una finestra amb ampit motllurat i emmarcada per un referit pintat de blanc. El parament és de pedra i morter. La coberta és de teula àrab.</p>	
CRONOLOGIA	Segle XVIII
BIBLIOGRAFIA	

4. ESTAT DE CONSERVACIÓ

ESTAT DE CONSERVACIÓ	Bo
INTERVENCIÓ	Ha estat reformada. S'ha realçat la pedra del parament i s'ha instal·lat un folre de pedra discordant al sòcol. La finestra de la planta baixa ha estat modificada sense seguir el patró tradicional.

5. PROTECCIÓ DE L'ELEMENT

GRAU DE PROTECCIÓ	C		
USOS PERMESOS	Els corresponents a la zona de Casc Antic		
ELEMENTS A PRESERVAR	El portal i la finestra de la planta pis. Volumetria de l'aiguavés de la façana. Emblema dels jesuïtes.		
INTERVENCIÓ PREFERENTS I ADMISSIBLES	IP: Recuperar tractament tradicional del sòcol i de la finestra de la planta baixa. Eliminar el cablejat IA: Restauració, conservació, consolidació, rehabilitació, reestructuració i ampliació.		
PROTECCIÓ ESPECÍFICA	DECLARACIÓ		

LOCALITZACIÓ CARTOGRÀFICA



CODI D'IDENTIFICACIÓ

SE-20



FOTOGRAFIES





1. IDENTIFICACIÓ

DENOMINACIÓ		CODI	SE-21
TIPOLOGIA	Casa urbana		
ÚS ACTUAL	Residencial		
AUTORIA			
ESTIL O CORRENT	Arquitectura segle XIX d'inspiració tradicional		

2. LOCALITZACIÓ

NUCLI O PARATGE	Sencelles		
ADREÇA / ACCÉS	Antoni Maura 53		
REFERÈNCIA CADASTRAL	1490640DD9819S0001ZM		
ENTORN / CLASSE DE SÒL	Urbà		

3. DESCRIPCIÓ

<p>Casa urbana de tres pisos: planta baixa, primer i segon pis. La façana presenta una disposició asimètrica de les obertures. El portal d'accés és d'arc escarser amb una gran llinda i brancals de pedra viva, d'una sola peça. Al seu costat trobem un portalet, també d'arc escarser, que dona accés als pisos superiors. Al primer pis trobem dues finestres amb ampits plans, arreglerades amb les dues finestres del segon pis, que presenten les mateixes característiques. La façana es clou amb una cornisa plana, de marès. El parament està referit i presenta un conjunt de faixes i línies d'imposta pintades. El sòcol està bastant deteriorat. La coberta és de teula àrab.</p>	
CRONOLOGIA	s. XIX
BIBLIOGRAFIA	

4. ESTAT DE CONSERVACIÓ

ESTAT DE CONSERVACIÓ	Regular. El referit de la façana presenta alguns desperfectes sobretot al sòcol.
INTERVENCIÓ	

5. PROTECCIÓ DE L'ELEMENT

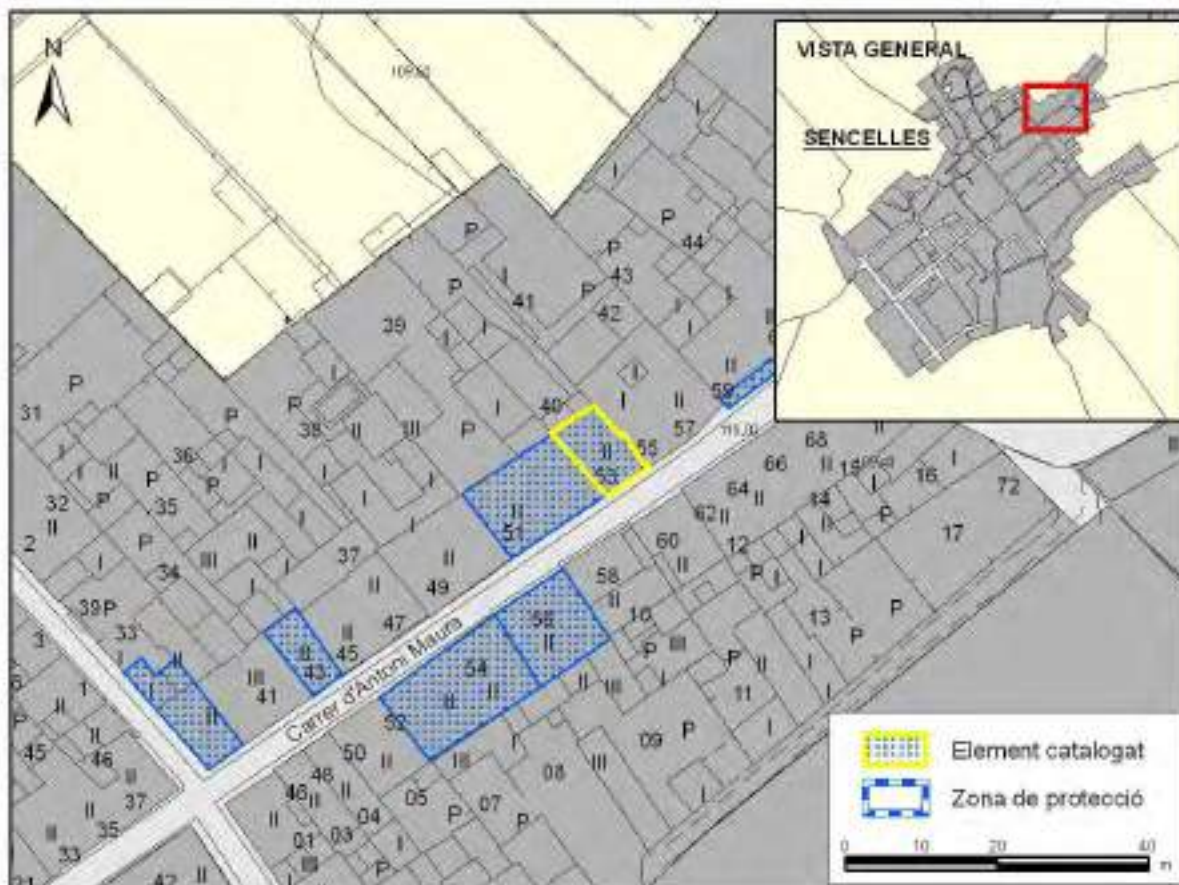
GRAU DE PROTECCIÓ	C		
USOS PERMESOS	Els corresponents a la zona de Casc Antic		
ELEMENTS A PRESERVAR	Façana principal i volumetria de l'aiguavés corresponent a aquesta		
INTERVENCIÓ PREFERENTS I ADMISSIBLES	IP: Reparar el referit i la pintura de la façana IA: Restauració, conservació, consolidació, rehabilitació, reestructuració i ampliació.		
PROTECCIÓ ESPECÍFICA		DECLARACIÓ	



LOCALITZACIÓ CARTOGRÀFICA

CODI D'IDENTIFICACIÓ

SE-21



FOTOGRAFIES





1. IDENTIFICACIÓ

DENOMINACIÓ	Can Poloni	CODI	SE-22
TIPOLOGIA	Casa urbana		
ÚS ACTUAL	Residencial		
AUTORIA			
ESTIL O CORRENT	Popular		

2. LOCALITZACIÓ

NUCLI O PARATGE	Sencelles
ADREÇA / ACCÉS	Antoni Maura, 51
REFERÈNCIA CADASTRAL	1490639DD9819S0001HM
ENTORN / CLASSE DE SÒL	Urbà

3. DESCRIPCIÓ

<p>Casa urbana de dos pisos: planta baixa i primer pis. Presenta una disposició irregular de les obertures. El portal d'accés és d'arc de mig punt amb dovelles de marès. Els brancals i el llindar són de pedra viva. La portassa, situada a l'esquerra del portal, és d'arc escarser amb dovelles i carreus de marès. Els brancals i els dos escopidors són de pedra viva. A la planta baixa trobam dues finestres emmarcades amb marès. Al primer pis hi ha dues finestres amb ampits motllurats, emmarcades amb carreus de marès i amb clau en relleu. Altre element significatiu és la teula canalera que clou la façana i fa de cornisa. El parament és d'aparell irregular de pedra i morter. La coberta és de teula àrab.</p>	
CRONOLOGIA	s. XVII-XVIII
BIBLIOGRAFIA	

4. ESTAT DE CONSERVACIÓ

ESTAT DE CONSERVACIÓ	Bo
INTERVENCIIONS	La casa ha estat reformada.

5. PROTECCIÓ DE L'ELEMENT

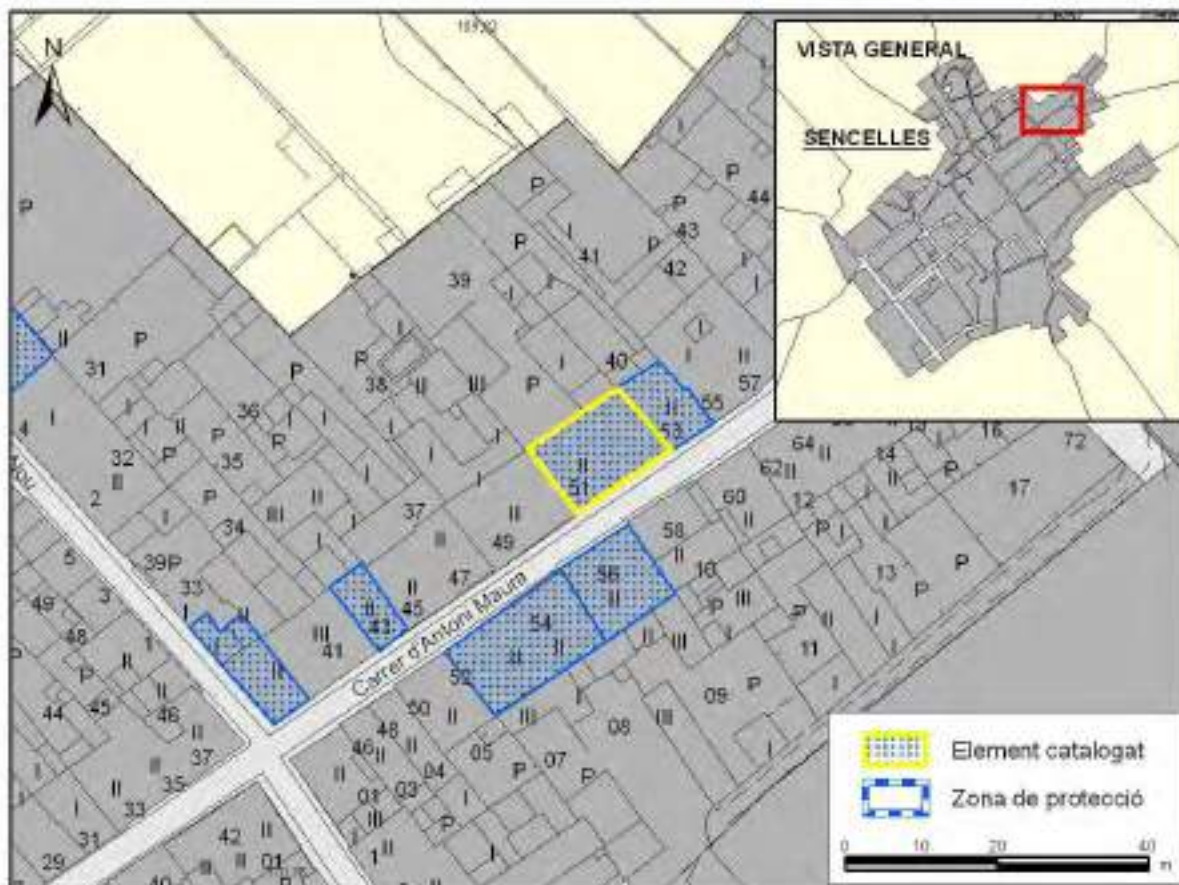
GRAU DE PROTECCIÓ	C
USOS PERMESOS	Els corresponents a la zona de Casc Antic
ELEMENTS A PRESERVAR	Volumetria del primer aiguavés i façana principal, incloent totes les obertures i la teula canalera.
INTERVENCIIONS PREFERENTS I ADMISSIBLES	IP: Eliminar el cablejat. IA: Restauracio, conservacio, consolidació, rehabilitació, reestructuració i ampliació.
PROTECCIÓ ESPECÍFICA	DECLARACIÓ



LOCALITZACIÓ CARTOGRÀFICA

CODI D'IDENTIFICACIÓ

SE-22



FOTOGRAFIES





1. IDENTIFICACIÓ

DENOMINACIÓ	Can Batista	CODI	SE-23
TIPOLOGIA	Casa urbana		
ÚS ACTUAL	Residencial		
AUTORIA			
ESTIL O CORRENT	Arquitectura segle XIX d'inspiració tradicional		

2. LOCALITZACIÓ

NUCLI O PARATGE	Sencelles		
ADREÇA / ACCÉS	Antoni Maura 56		
REFERÈNCIA CADASTRAL	1490009DD9819S0001PM		
ENTORN / CLASSE DE SÒL	Urbà		

3. DESCRIPCIÓ

<p>Casa urbana de tres pisos: planta baixa , primer pis i porxo. Presenta una disposició asimètrica de les obertures. El portal d'accés és d'arc deprimat, amb el llindar de pedra viva, i està flanquejat per una finestra i un portal allindanat d'accés al pis superior. Al primer pis trobem tres obertures: una finestra balconera central i dues finestres. Totes tres tenen ampit motllurat. Finalment, al porxo hi ha tres ulls de bou. Totes les obertures estan emmarcades amb faixes blanques. El parament està referit i pintat de dos colors diferents que separen la planta baixa dels pisos superiors. El sòcol està encimentat. La cornisa és motllurada i pintada de blanc i la coberta és de teula àrab.</p>	
CRONOLOGIA	s. XIX
BIBLIOGRAFIA	

4. ESTAT DE CONSERVACIÓ

ESTAT DE CONSERVACIÓ	Regular
INTERVENCIIONS	El portal d'accés al pis és fruit d'una reforma.

5. PROTECCIÓ DE L'ELEMENT

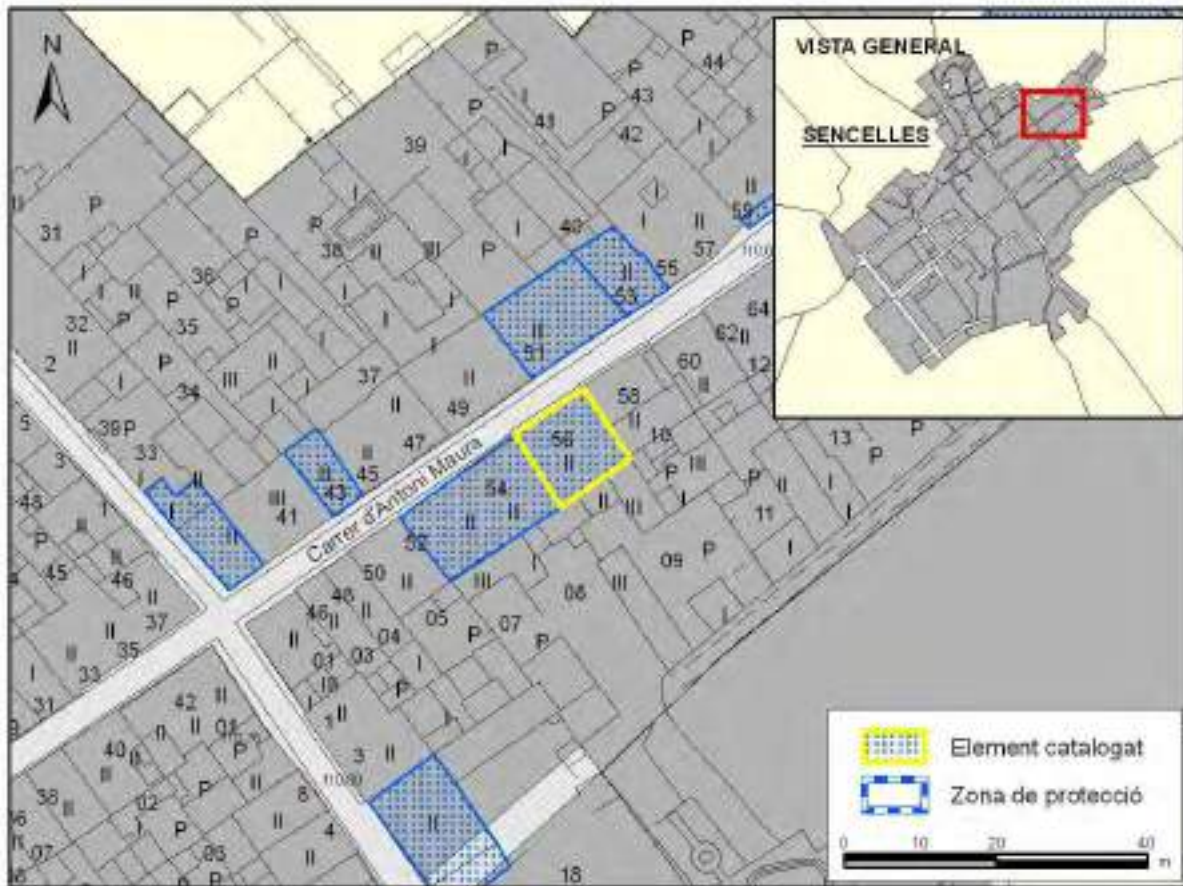
GRAU DE PROTECCIÓ	C		
USOS PERMESOS	Els corresponents a la zona de Casc Antic		
ELEMENTS A PRESERVAR	Elements que conformen la façana i la volumetria del primer aiguavés. Joc cromàtic de les distintes plantes i de les faixes de les obertures.		
INTERVENCIIONS PREFERENTS I ADMISSIBLES	IP: Eliminar el cablejat. IA: Restauració, conservació, consolidació, rehabilitació, reestructuració i ampliació.		
PROTECCIÓ ESPECÍFICA		DECLARACIÓ	



LOCALITZACIÓ CARTOGRÀFICA

CODI D'IDENTIFICACIÓ

SE-23



FOTOGRAFIES





1. IDENTIFICACIÓ

DENOMINACIÓ	Can Malagana	CODI	SE-24
TIPOLOGIA	Casa urbana		
ÚS ACTUAL	Residencial		
AUTORIA			
ESTIL O CORRENT	Regionalista		

2. LOCALITZACIÓ

NUCLI O PARATGE	Sencelles
ADREÇA / ACCÉS	Antoni Maura 52-54
REFERÈNCIA CADASTRAL	1490008DD9819S0001QM
ENTORN / CLASSE DE SÒL	Urbà

3. DESCRIPCIÓ

<p>Casa urbana organitzada en dues alçàries: planta baixa i pis. Presenta una disposició ordenada de les obertures, arreglades en quatre eixos verticals. La planta baixa té dos portals de mig punt amb dovelles de marès. Un d'ells està magnificat mitjançant carcanyols i flanquejat per dues finestres. Al pis trobem quatre finestres simètriques emmarcades amb marès i amb ampits plans. Totes les finestres es tanquen amb persiana de fusta, mentre que els portals tenen les portes de fusta massissa. Altres elements de la façana són el sòcol de pedra viva i la cornisa motllurada. El frontis està referit i emblanquinat. La coberta és de teula àrab.</p>	
CRONOLOGIA	s. XX
BIBLIOGRAFIA	

4. ESTAT DE CONSERVACIÓ

ESTAT DE CONSERVACIÓ	Bo
INTERVENCIÓ	

5. PROTECCIÓ DE L'ELEMENT

GRAU DE PROTECCIÓ	B
USOS PERMESOS	Els corresponents a la zona de Casc Antic
ELEMENTS A PRESERVAR	Façana principal incloent totes les obertures. Estructura i volumetria de l'edifici.
INTERVENCIÓ PREFERENTS I ADMISSIBLES	IP: Reparar pintura de la façana. Eliminar el cablejat. IA: Restauració, conservació, consolidació i rehabilitació.
PROTECCIÓ ESPECÍFICA	DECLARACIÓ



LOCALITZACIÓ CARTOGRÀFICA

CODI D'IDENTIFICACIÓ

SE-24



FOTOGRAFIES





1. IDENTIFICACIÓ

DENOMINACIÓ		CODI	SE-25
TIPOLOGIA	Casa Urbana		
ÚS ACTUAL	Residencial		
AUTORIA			
ESTIL O CORRENT	Popular		

2. LOCALITZACIÓ

NUCLI O PARATGE	Sencelles		
ADREÇA / ACCÉS	Antoni Maura 43		
REFERÈNCIA CADASTRAL	1490635DD9819S0001EM		
ENTORN / CLASSE DE SÒL	Urbà		

3. DESCRIPCIÓ

<p>Casa urbana de dues plantes: planta baixa i pis. La façana presenta una disposició asimètrica de les obertures. El portal d'ingrés és d'arc de mig punt , amb dovelles i carcanyols de marès. Destaquen els brancals d'una sola peça de pedra viva. Les portes són de fusta massissa clavetejada. Al seu costat hi ha una finestra petita. Al pis trobem una finestra amb ampit motllurat de marès que conté un detall molt interessant a la llinda. Es tracta d'una decoració conopial i una inscripció que inclou la data de 20 abril de 1795 i l'anagrama de Jesucrist. També podem observar incisa la creu de Malta. La façana es clou amb una cornisa formada per una filera de teules , que a l'hora actua de canal. El parament és d'aparell irregular de pedra i morter de fang i la coberta és de teula àrab.</p>	
CRONOLOGIA	s. XVIII
BIBLIOGRAFIA	

4. ESTAT DE CONSERVACIÓ

ESTAT DE CONSERVACIÓ	Bo
INTERVENCIÓNS	

5. PROTECCIÓ DE L'ELEMENT

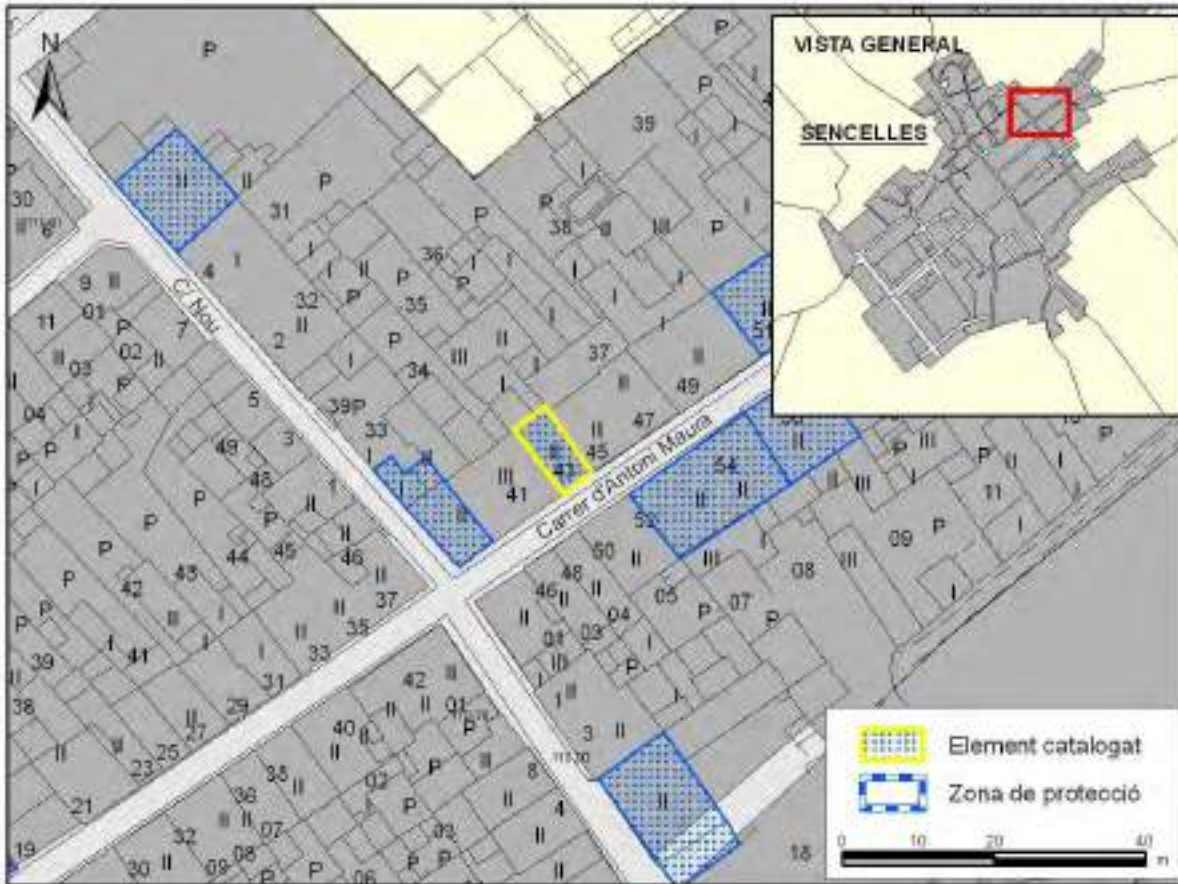
GRAU DE PROTECCIÓ	C		
USOS PERMESOS	Els corresponents a la zona de Casc Antic		
ELEMENTS A PRESERVAR	Façana, especialment el portal i la finestra amb decoració conopial. Volumetria corresponent al primer aiguavés.		
INTERVENCIÓNS PREFERENTS I ADMISSIBLES	IP: Eliminar el cablejat IA: Restauracio, conservacio, consolidació, rehabilitació, reestructuració i ampliació.		
PROTECCIÓ ESPECÍFICA		DECLARACIÓ	



LOCALITZACIÓ CARTOGRÀFICA

CODI D'IDENTIFICACIÓ

SE-25





FOTOGRAFIES





1. IDENTIFICACIÓ

DENOMINACIÓ	Ca Don Jaume Vicari	CODI	SE-26
TIPOLOGIA	Casa urbana		
ÚS ACTUAL	Residencial		
AUTORIA			
ESTIL O CORRENT	Arquitectura segle XIX d'inspiració tradicional		

2. LOCALITZACIÓ

NUCLI O PARATGE	Sencelles		
ADREÇA / ACCÉS	Antoni Maura 39		
REFERÈNCIA CADASTRAL	1490633DD9819S0001IM		
ENTORN / CLASSE DE SÒL	Urbà		

3. DESCRIPCIÓ

<p>Casa urbana organitzada en tres altàries: planta baixa, primer pis i porxo. Presenta una disposició asimètrica de les obertures. A la planta baixa hi ressalta el portal d'arc escarser amb els brancals inferiors de pedra viva. La resta del portal està emmarcada amb carreus de marès i dovelles. A un lateral del portal hi ha una finestra allindanada tancada amb persiana de fusta. Al primer pis i, seguint l'eix vertical del portal i la finestra, destaquen dues finestres balconeres. Al porxo, tres ulls de bou s'obren descentrats dels eixos anteriors. Totes les obertures estan emmarcades amb carreus de marès. La façana es clou amb una cornisa motllurada i té cadenes cantoneres de carreus de marès.</p> <p>El parament de la casa es paret en verd amb morter. La coberta, de dos aiguavessos, és de teula àrab. A la façana del carrer Antoni J. Llabrés Mudoy es conserven quatre rajoles policromades i el relleu amb la creu del calvari que marquen l'estació número set del Via Crucis que recorre el poble.</p>	
CRONOLOGIA	s. XIX
BIBLIOGRAFIA	

4. ESTAT DE CONSERVACIÓ

ESTAT DE CONSERVACIÓ	Bo. El parament presenta alguns desperfectes motivats per la instal·lació de serveis.
INTERVENCIÓ	En època indeterminada es produí una reforma importat que suposà l'augment de l'altura de la planta pis i la renovació de la coberta.

5. PROTECCIÓ DE L'ELEMENT

GRAU DE PROTECCIÓ	C		
USOS PERMESOS	Els corresponents a la zona de Casc Antic		
ELEMENTS A PRESERVAR	Els elements que componen les façanes anterior i posterior de l'edifici principal i la volumetria dels distints edificis de la parcel·la.		
INTERVENCIÓ PREFERENTS I ADMISSIBLES	IP: Eliminar el cablejat IA: Restauració, conservació, consolidació, rehabilitació i reestructuració.		
PROTECCIÓ ESPECÍFICA	DECLARACIÓ		



LOCALITZACIÓ CARTOGRÀFICA

CODI D'IDENTIFICACIÓ

SE-26



FOTOGRAFIES





1. IDENTIFICACIÓ

DENOMINACIÓ	Can Masset	CODI	SE-27
TIPOLOGIA	Casa urbana		
ÚS ACTUAL	Residencial		
AUTORIA			
ESTIL O CORRENT	Popular		

2. LOCALITZACIÓ

NUCLI O PARATGE	Sencelles		
ADREÇA / ACCÉS	Antoni Maura 17		
REFERÈNCIA CADASTRAL	1489036DD9818N0001ZZ		
ENTORN / CLASSE DE SÒL	Urbà		

3. DESCRIPCIÓ

<p>Casa urbana estructurada en planta baixa i porxo. Presenta una disposició asimètrica de les obertures. El portal d'accés és d'arc escarser i està retallat dins un antic arc de mig punt. Té el llindar de pedra viva. A mà dreta trobem una finestra emmarcada amb marès, amb un ampit molt senzill. Al porxo hi ha una finestra amb l'ampit motllurat de marès. La cornisa està formada per una filera de teules i la coberta és de teula àrab. Una canal de giny condueix les aigües al carrer. El parament és d'aparell irregular de pedra i morter, amb reforçament de ciment als baixos.</p>	
CRONOLOGIA	s.XVII-XVIII
BIBLIOGRAFIA	

4. ESTAT DE CONSERVACIÓ

ESTAT DE CONSERVACIÓ	Regular. El parament presenta referits de ciment.
INTERVENCIÓ	S'ha efectuat amb poca cura l'empotrament del comptador d'electricitat i la connexió amb la xarxa interior.

5. PROTECCIÓ DE L'ELEMENT

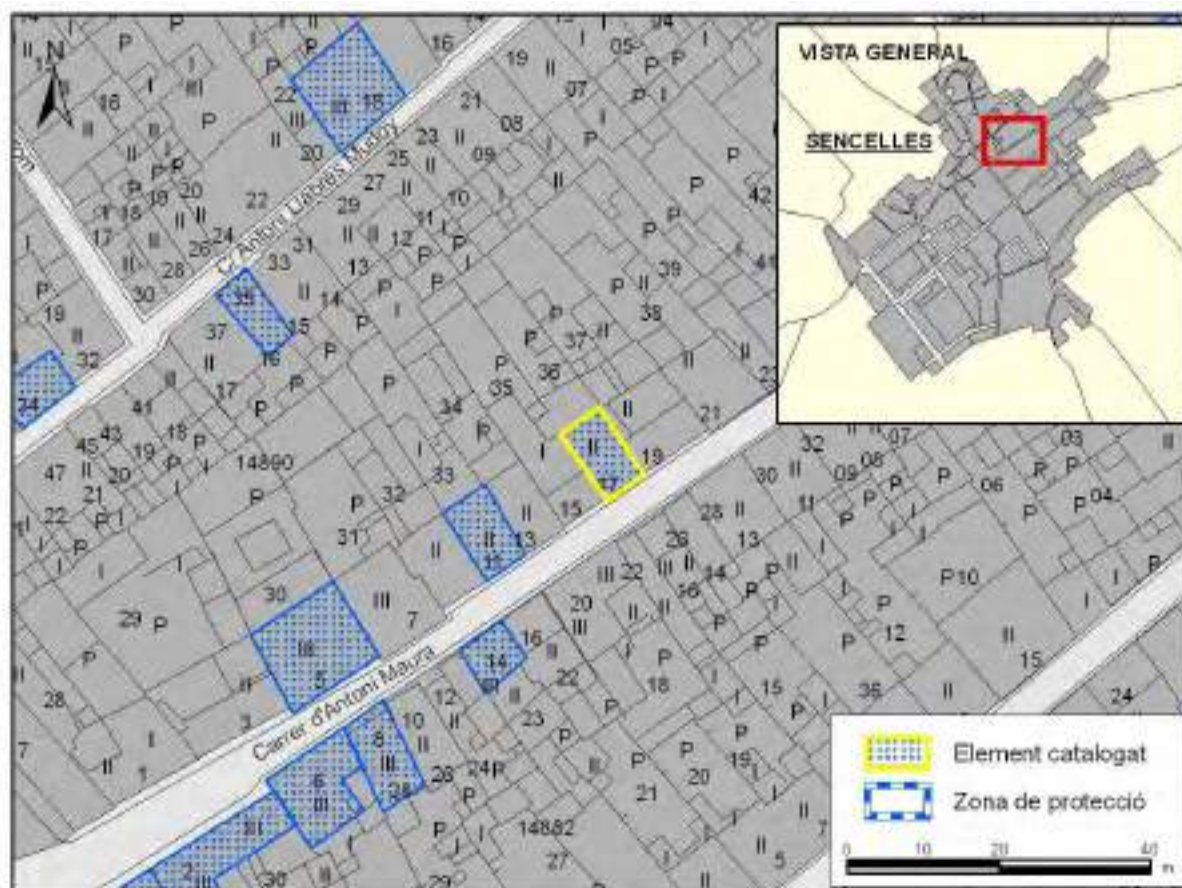
GRAU DE PROTECCIÓ	C		
USOS PERMESOS	Els corresponents a la zona de Casc Antic		
ELEMENTS A PRESERVAR	La façana i la volumetria corresponen al primer aiguavés		
INTERVENCIÓ PREFERENTS I ADMISSIBLES	IP: Eliminar el cablejat i reparar les zones degradades del parament IA: Restauració, conservació, consolidació, rehabilitació, reestructuració i ampliació.		
PROTECCIÓ ESPECÍFICA		DECLARACIÓ	



LOCALITZACIÓ CARTOGRÀFICA

CODI D'IDENTIFICACIÓ

SE-27



FOTOGRAFIES





1. IDENTIFICACIÓ

DENOMINACIÓ		CODI	SE-28
TIPOLOGIA	Casa urbana		
ÚS ACTUAL	Residencial		
AUTORIA			
ESTIL O CORRENT	Popular		

2. LOCALITZACIÓ

NUCLI O PARATGE	Sencelles		
ADREÇA / ACCÉS	Antoni Maura 11		
REFERÈNCIA CADASTRAL	1489033DD9818N0001JZ		
ENTORN / CLASSE DE SÒL	Urbà		

3. DESCRIPCIÓ

<p>Casa urbana estructurada en dues altàries: planta baixa i porxo. Presenta una disposició asimètrica de les obertures. El portal d'accés d'arc escarser està situat a la dreta de la façana. Aquest portal es tanca amb una porta de fusta massissa de dues fulles. A un lateral hi trobam una finestra allindanada. Al porxo i descentrat respecte al portal, s'obri una única finestra amb ampit motllurat. Destaca un arc conopial al centre de la llinda. A la façana hi ha una teula canalera i no té cornisa. El parament de la casa és d'aparell rústic irregular amb morter i està reforçada amb ciment. La coberta és de teula àrab.</p>	
CRONOLOGIA	s. XVII-XVIII
BIBLIOGRAFIA	

4. ESTAT DE CONSERVACIÓ

ESTAT DE CONSERVACIÓ	Bo.
INTERVENCIÓNS	Recentment ha estat reformada, practicant-se una nova obertura al porxo.

5. PROTECCIÓ DE L'ELEMENT

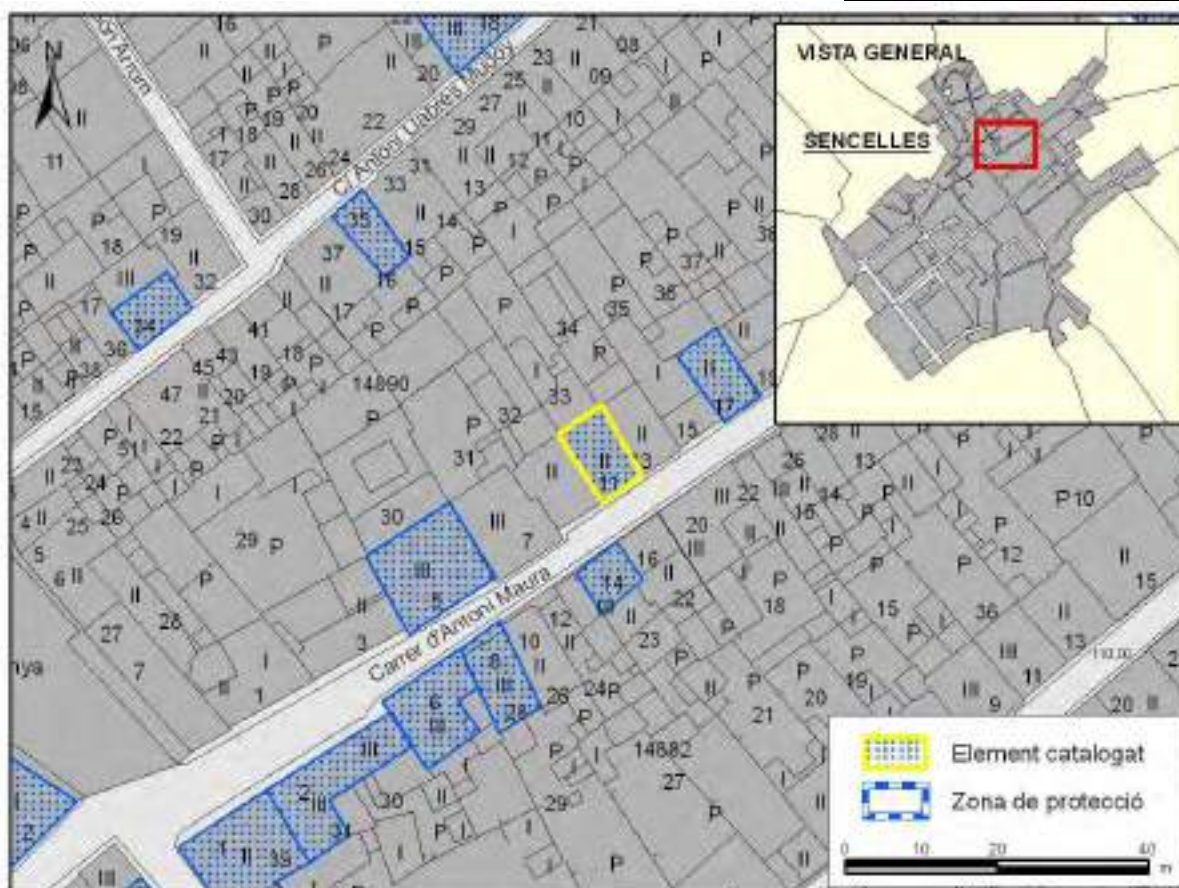
GRAU DE PROTECCIÓ	C		
USOS PERMESOS	Els corresponents a la zona de Casc Antic		
ELEMENTS A PRESERVAR	Finestra central del porxo, amb arc conopial. Volumetria del primer aiguavés		
INTERVENCIÓNS PREFERENTS I ADMISSIBLES	IP: Eliminar cablejat IA: Restauració, conservació, consolidació, rehabilitació, reestructuració i ampliació.		
PROTECCIÓ ESPECÍFICA		DECLARACIÓ	



LOCALITZACIÓ CARTOGRÀFICA

CODI D'IDENTIFICACIÓ

SE-28



FOTOGRAFIES





1. IDENTIFICACIÓ

DENOMINACIÓ		CODI	SE-29
TIPOLOGIA	Casa urbana		
ÚS ACTUAL	Residencial		
AUTORIA			
ESTIL O CORRENT	Arquitectura segle XIX d'inspiració tradicional		

2. LOCALITZACIÓ

NUCLI O PARATGE	Sencelles		
ADREÇA / ACCÉS	Antoni Maura, 14		
REFERÈNCIA CADASTRAL	1488223DD9818N0001EZ		
ENTORN / CLASSE DE SÒL	Urbà		

3. DESCRIPCIÓ

<p>Casa urbana de tres pisos. Planta baixa, primer pis i porxo. Presenta una disposició asimètrica de les obertures. El portal d'accés és d'arc escarser. L'emmarcament i el llindar són de pedra viva. Al primer pis trobam dues finestres que es tanquen amb persianes de fusta,. Al porxo hi ha dos finestrons d'arc escarser i portellons. Totes les obertures del primer pis i el porxo estan emmarcades amb carreus de marès i tenen ampits senzills. La façana es clou amb una cornisa plana. El parament és d'aparell irregular de pedra i morter i s'observen cadenes cantoneres de carreus de marès. La coberta és de teula àrab.</p>	
CRONOLOGIA	s. XIX
BIBLIOGRAFIA	

4. ESTAT DE CONSERVACIÓ

ESTAT DE CONSERVACIÓ	Regular. El referit presenta alguns desperfectes a la part baixa.
INTERVENCIÓ	L'establiment d'un supermercat a la planta baixa de l'edifici motivà la inclusió d'un gran rètol sobre el portal d'accés, alterant el referit. Empotrament del comptador elèctric.

5. PROTECCIÓ DE L'ELEMENT

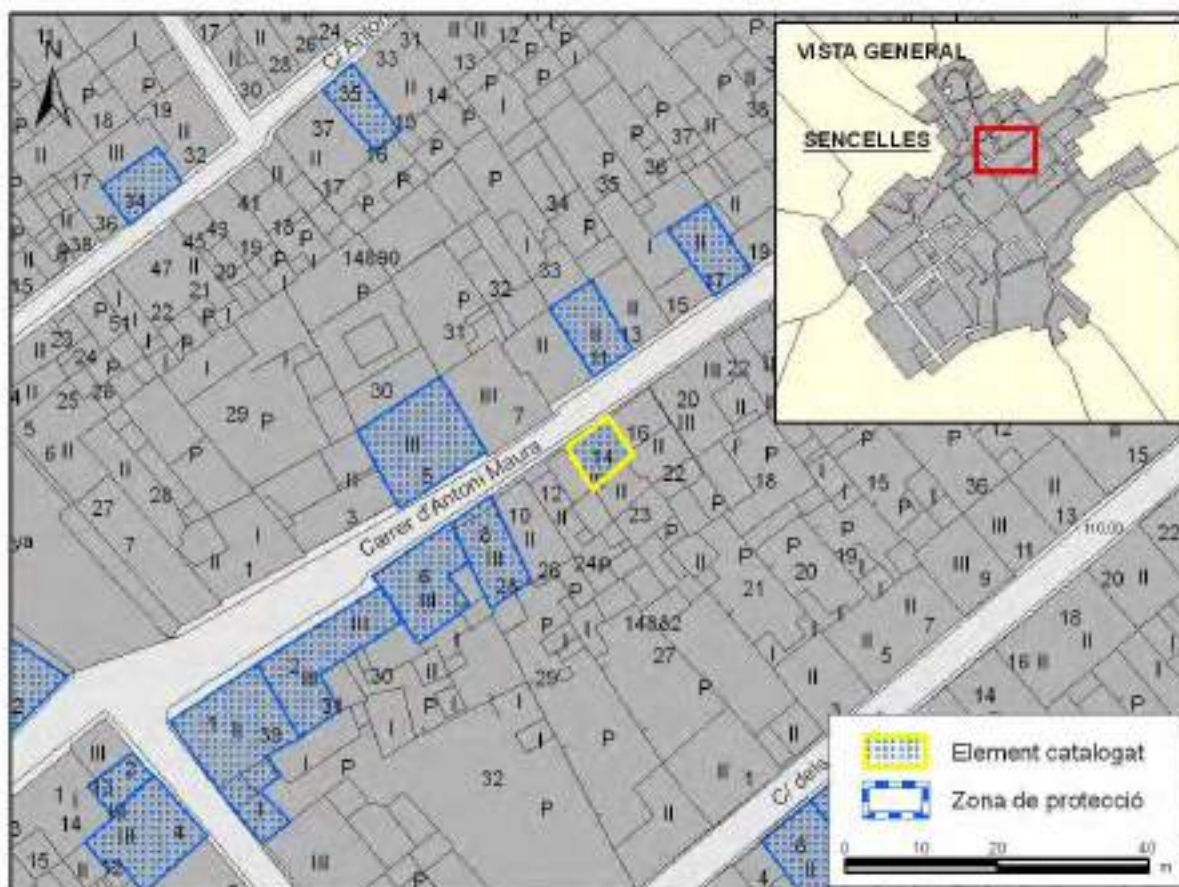
GRAU DE PROTECCIÓ	C		
USOS PERMESOS	Els corresponents a la zona de Casc Antic		
ELEMENTS A PRESERVAR	Façana i volumetria corresponent al primer aiguavés		
INTERVENCIÓ PREFERENTS I ADMISSIBLES	IP: Eliminar el rètol recuperant les característiques originals del referit. Eliminar el cablejat. IA: Restauració, conservació, consolidació, rehabilitació, reestructuració i ampliació.		
PROTECCIÓ ESPECÍFICA		DECLARACIÓ	



LOCALITZACIÓ CARTOGRÀFICA

CODI D'IDENTIFICACIÓ

SE-29



FOTOGRAFIES





1. IDENTIFICACIÓ

DENOMINACIÓ	Can Garau	CODI	SE-30
TIPOLOGIA	Casa urbana senyorial		
ÚS ACTUAL	Casa de cultura		
AUTORIA			
ESTIL O CORRENT	Arquitectura del segle XIX d'inspiració tradicional		

2. LOCALITZACIÓ

NUCLI O PARATGE	Sencelles		
ADREÇA / ACCÉS	Antoni Maura 5		
REFERÈNCIA CADASTRAL	1489030DD9818N0001DZ		
ENTORN / CLASSE DE SÒL	Urbà		

3. DESCRIPCIÓ

<p>Casa urbana de tres pisos: planta baixa, primer pis i porxo. Can Grau presenta una disposició simètrica de les obertures. El portal d'accés és d'arc escarser i té llindar de pedra viva. A cada banda del portal s'hi obre una finestra. Al primer pis trobam un balcó enmig i una finestra balconera a cada lateral. Al porxo trobam tres finestrons apaïrats. Totes les obertures estan emmarcades amb faixes de color blanc. Altre element significatiu de la façana és l'escut. La façana es clou amb una cornisa motllurada. El parament està referit i presenta faixes i línies d'imposta pintades de color blanc. La coberta és de teula àrab.</p>	
CRONOLOGIA	s. XIX
BIBLIOGRAFIA	Florit Zuazaga, Jerònia; Ordinas, Gabriel (2003): Sencelles. Ed.Promomallorca

4. ESTAT DE CONSERVACIÓ

ESTAT DE CONSERVACIÓ	Regular. Presenta alguns desperfectes en el referit, la pintura i en els tancaments de persiana.
INTERVENCIIONS	En procés de reforma

5. PROTECCIÓ DE L'ELEMENT

GRAU DE PROTECCIÓ	C		
USOS PERMESOS	Equipaments comunitaris		
ELEMENTS A PRESERVAR	Façana i volumetria corresponent al primer aiguavés.		
INTERVENCIIONS PREFERENTS I ADMISSIBLES	IP: Reparar els desperfectes de la façana mantenint el seu cromatisme. IA: Restauracio, conservacio, consolidació, rehabilitació, reestructuració i ampliació.		
PROTECCIÓ ESPECÍFICA	DECLARACIÓ		



LOCALITZACIÓ CARTOGRÀFICA

CODI D'IDENTIFICACIÓ

SE-30



FOTOGRAFIES





1. IDENTIFICACIÓ

DENOMINACIÓ	Ca na Bàrbara Malagana	CODI	SE-31
TIPOLOGIA	Casa urbana senyorial		
ÚS ACTUAL	Residencial		
AUTORIA			
ESTIL O CORRENT	Arquitectura del segle XIX d'inspiració tradicional		

2. LOCALITZACIÓ

NUCLI O PARATGE	Sencelles		
ADREÇA / ACCÉS	Antoni Maura 8		
REFERÈNCIA CADASTRAL	1488228DD9818N0001WZ		
ENTORN / CLASSE DE SÒL	Urbà		

3. DESCRIPCIÓ

<p>Casa urbana de tres pisos: planta baixa, primer pis i porxo. Les dues darreres plantes de l'edifici reculen respecte de la façana de la planta baixa donant lloc a una terrassa tancada per una barana de ferro. Presenta una disposició simètrica de les obertures. El portal d'accés és d'arc escarser, amb el llindar i dos grans brancals de pedra viva, en un dels quals s'aprecia una decoració conopial. La resta d'obertures és allindanada i amb tancament de persiana, consistint en una finestra al costat del portal, dos portals a la planta pis que donen accés a la terrassa i dos finestrons al porxo. Totes les obertures estan emmarcades amb faixes de color crema, ressaltant-se també les línies d'imposta. El parament està referit i pintat de blanc. El sòcol està encimentat. La cornisa és motllurada i pintada de blanc i la coberta és de teula àrab.</p>	
CRONOLOGIA	s. XIX
BIBLIOGRAFIA	

4. ESTAT DE CONSERVACIÓ

ESTAT DE CONSERVACIÓ	Regular. La façana presenta alguns cruïssos i desperfectes.
INTERVENCIÓ	

5. PROTECCIÓ DE L'ELEMENT

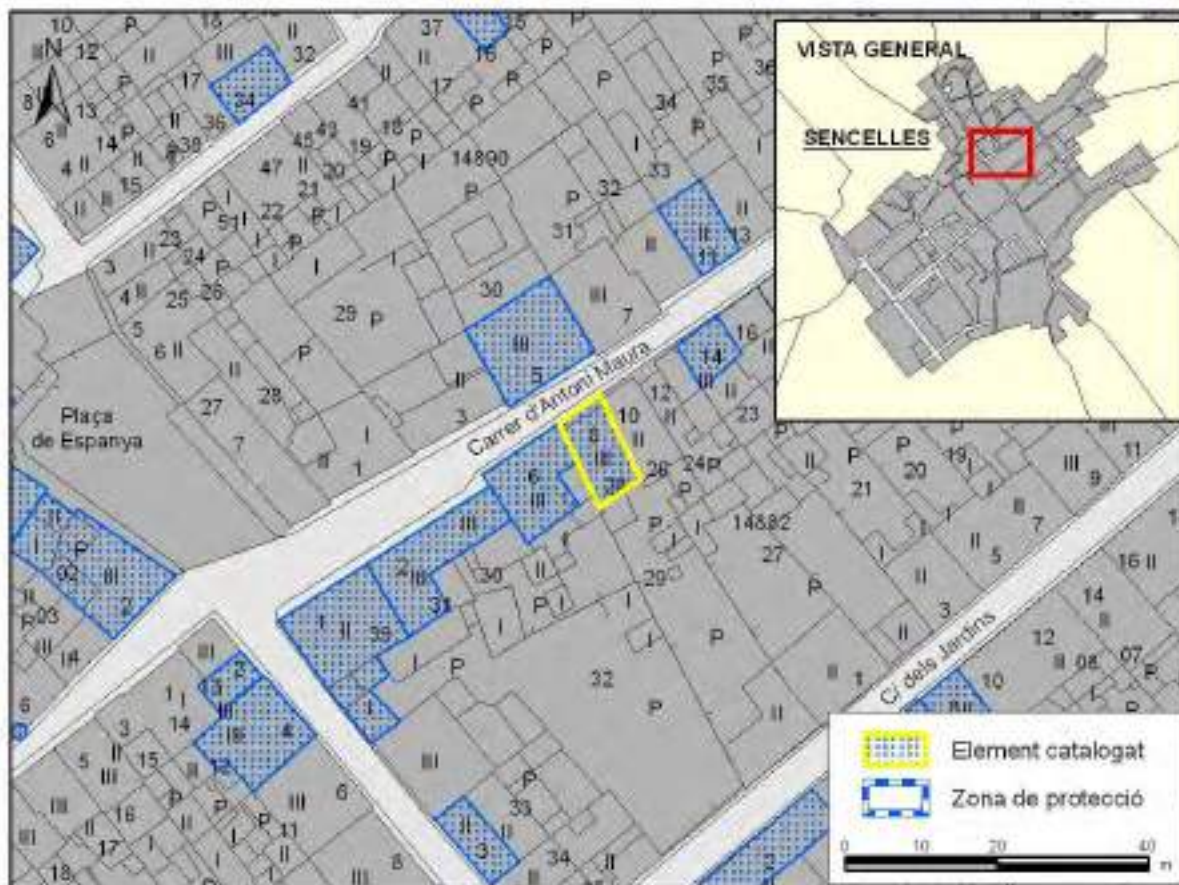
GRAU DE PROTECCIÓ	C		
USOS PERMESOS	Els corresponents a la zona de Casc Antic		
ELEMENTS A PRESERVAR	Façana inclosa la reculada de les plantes superiors i la decoració de les faixes i línies d'imposta. Brancals del portal d'accés. Volumetria corresponent al primer aiguavés.		
INTERVENCIÓ PREFERENTS I ADMISSIBLES	IP: Eliminar el cablejat. IA: Restauració, conservació, consolidació, rehabilitació, reestructuració i ampliació.		
PROTECCIÓ ESPECÍFICA		DECLARACIÓ	



LOCALITZACIÓ CARTOGRÀFICA

CODI D'IDENTIFICACIÓ

SE-31



FOTOGRAFIES





1. IDENTIFICACIÓ

DENOMINACIÓ	Can Vidal	CODI	SE-32
TIPOLOGIA	Casa urbana senyorial		
ÚS ACTUAL	Desús		
AUTORIA			
ESTIL O CORRENT	Arquitectura del segle XIX d'inspiració tradicional		

2. LOCALITZACIÓ

NUCLI O PARATGE	Sencelles		
ADREÇA / ACCÉS	Antoni Maura 6		
REFERÈNCIA CADASTRAL	1488229DD9818N0001AZ		
ENTORN / CLASSE DE SÒL	Urbà		

3. DESCRIPCIÓ

<p>Casa urbana de tres pisos: planta baixa, primer pis i porxo. Presenta una disposició simètrica de les obertures. El portal d'accés és d'arc deprimit còncau. El llindar és de pedra viva. Al primer pis trobam un balcó enmig i una finestra a cada lateral. Al porxo trobam tres finestrons apaïsats. Hi ha una cabra damunt un finestró. Totes les obertures estan emmarcades amb faixes pintades de color blanc.</p> <p>La façana es clou amb una cornisa motllurada. El parament està referit i presenta un conjunt de faixes i línies d'imposta pintades de color blanc. El sòcol és de pedra viva. La coberta és de teula àrab. A la façana, a l'altura del primer pis, s'observa el relleu d'una creu sobre el calvari.</p>	
CRONOLOGIA	s. XIX
BIBLIOGRAFIA	

4. ESTAT DE CONSERVACIÓ

ESTAT DE CONSERVACIÓ	Dolent. Presenta alguns cruïsses a la façana així com desperfectes en el referit i la pintura. Les persianes també es troben en mal estat.
INTERVENCIÓNS	

5. PROTECCIÓ DE L'ELEMENT

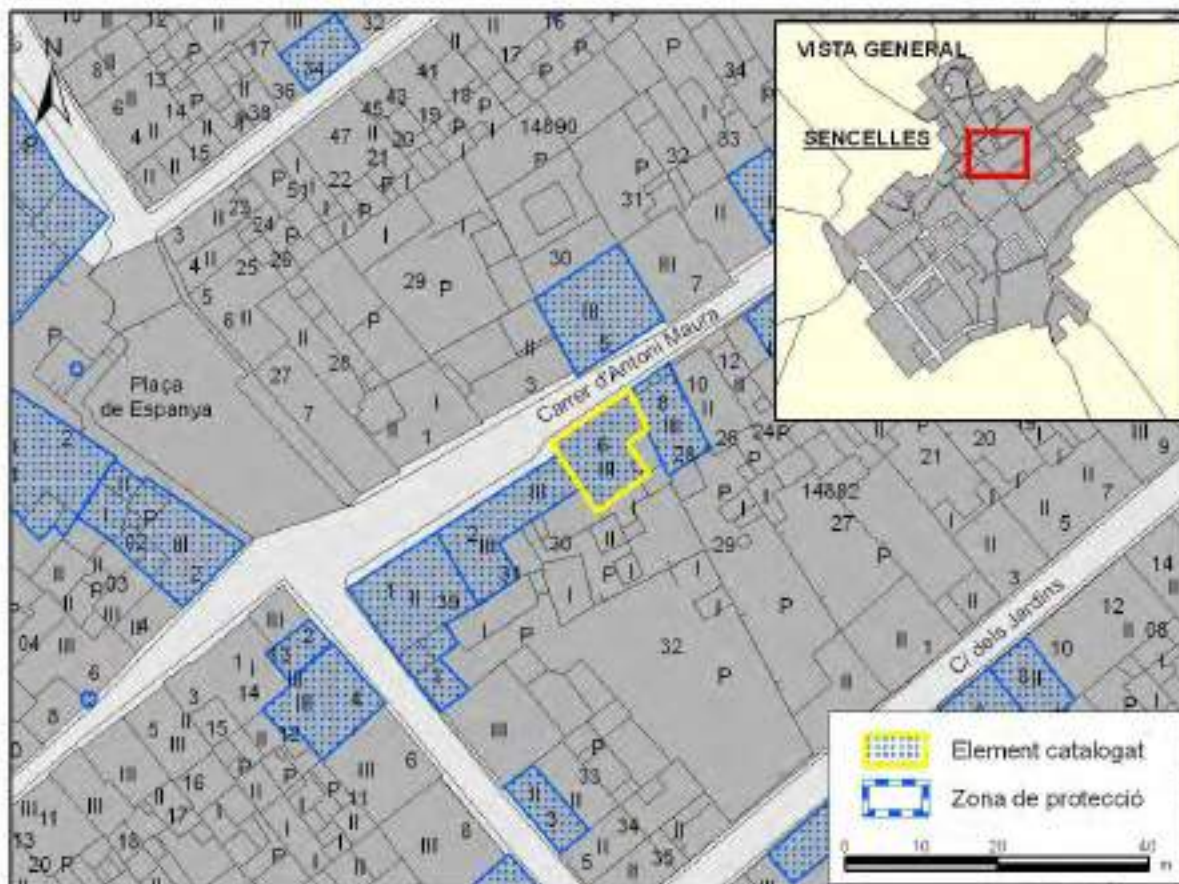
GRAU DE PROTECCIÓ	B		
USOS PERMESOS	Els corresponents a la zona de Casc Antic		
ELEMENTS A PRESERVAR	Façana, estructura i volumetria. Decoració de faixes blanques i relleu amb la creu del calvari.		
INTERVENCIÓNS PREFERENTS I ADMISSIBLES	IP: Reparar el parament. Eliminar el cablejat IA: Restauració, conservació, consolidació i rehabilitació.		
PROTECCIÓ ESPECÍFICA		DECLARACIÓ	



LOCALITZACIÓ CARTOGRÀFICA

CODI D'IDENTIFICACIÓ

SE-32



FOTOGRAFIES





1. IDENTIFICACIÓ

DENOMINACIÓ	Can Tano	CODI	SE-33
TIPOLOGIA	Casa urbana		
ÚS ACTUAL	Oficina de correus		
AUTORIA			
ESTIL O CORRENT	Arquitectura del segle XIX d'inspiració tradicional		

2. LOCALITZACIÓ

NUCLI O PARATGE	Sencelles
ADREÇA / ACCÉS	Antoni Maura 2
REFERÈNCIA CADASTRAL	1488230DD9818N0001HZ
ENTORN / CLASSE DE SÒL	Urbà

3. DESCRIPCIÓ

<p>Casa urbana estructurada en planta baixa , pis i porxo. Presenta una articulació asimètrica de les obertures. El portal d'accés és d'arc escarser, amb els brancals de pedra viva. Aquest està insertat dins un antic arc de mig punt de dovelles curtes. A l'esquerra trobem una finestra. Al pis hi ha dues finestres amb ampits motllurats de marès, arrenclerades amb les dues del porxo, que presenten les mateixes característiques. Remata la façana una cornisa plana, de marès. El parament està referit i decorat amb faixes verticals i línies d'imposta també referides. La coberta és de teula àrab.</p>	
CRONOLOGIA	s. XIX
BIBLIOGRAFIA	

4. ESTAT DE CONSERVACIÓ

ESTAT DE CONSERVACIÓ	Bo.
INTERVENCIIONS	L'edifici ha estat sotmès a una reforma que ha suposat la renovació de la façana i de la coberta.

5. PROTECCIÓ DE L'ELEMENT

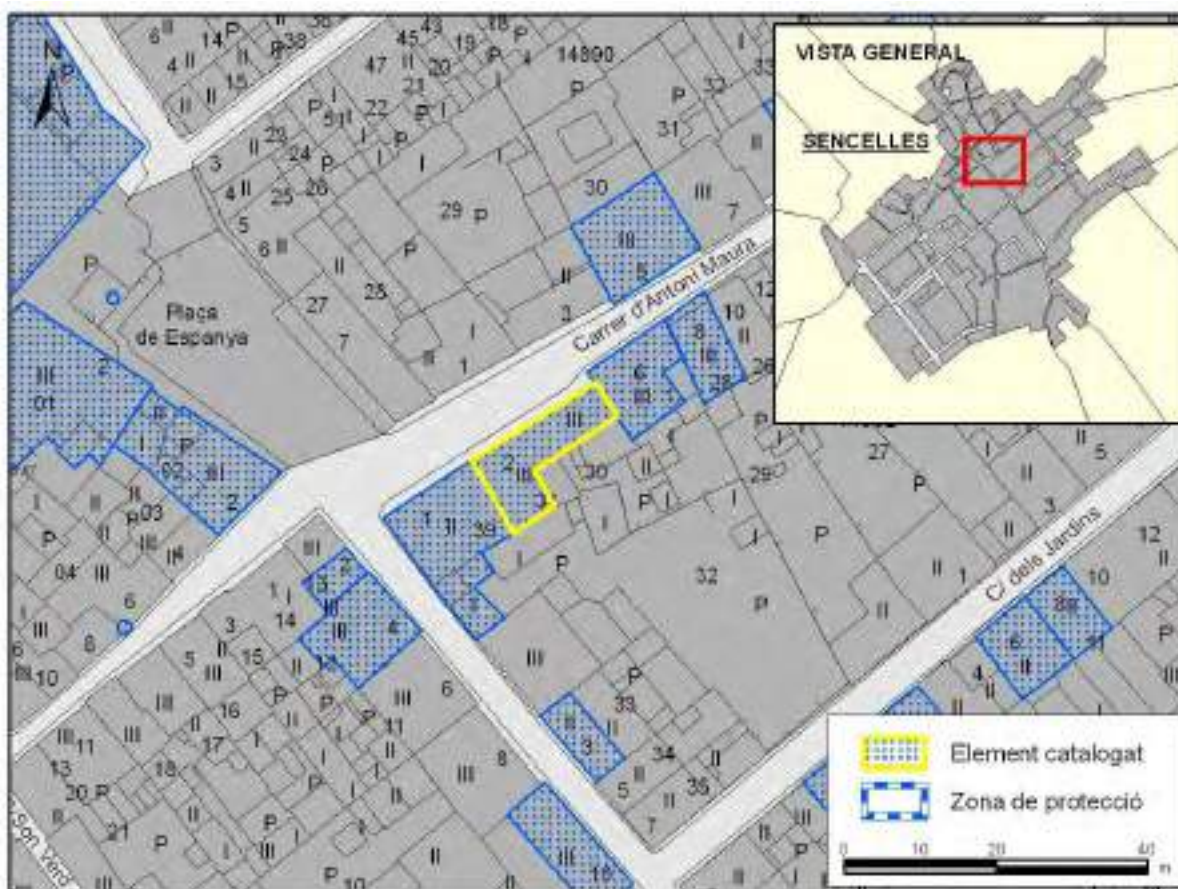
GRAU DE PROTECCIÓ	C
USOS PERMESOS	Equipaments comunitaris
ELEMENTS A PRESERVAR	Elements que componen la façana i volumetria del primer aiguavés
INTERVENCIIONS PREFERENTS I ADMISSIBLES	IP: Eliminar el cablejat. Recuperar la decoració de les faixes verticals i línies d'imposta IA: Restauracio, conservacio, consolidació, rehabilitació, reestructuració i ampliació.
PROTECCIÓ ESPECÍFICA	DECLARACIÓ



LOCALITZACIÓ CARTOGRÀFICA

CODI D'IDENTIFICACIÓ

SE-33



FOTOGRAFIES





1. IDENTIFICACIÓ

DENOMINACIÓ	Can Paris (antigament Son Sabater)	CODI	SE-34
TIPOLOGIA	Casa urbana senyorial		
ÚS ACTUAL	Bar - restaurant		
AUTORIA			
ESTIL O CORRENT	Tradicional senyorial		

2. LOCALITZACIÓ

NUCLI O PARATGE	Sencelles		
ADREÇA / ACCÉS	Plaça d'Espanya 1		
REFERÈNCIA CADASTRAL	1488239DD9818N0001TZ		
ENTORN / CLASSE DE SÒL	Urbà		

3. DESCRIPCIÓ

<p>Casa urbana de dos pisos: planta baixa i primer pis. Presenta una disposició simètrica de les obertures. El portal d'accés és d'arc de mig punt amb dovelles i brancals de marès. Al primer pis trobam un balcó enmig i una finestra balconera a cada lateral. Les obertures del primer pis estan emmarcades amb carreus de marès. La façana es clou amb una filera de teules. El parament està referit. Té cadena cantonera de carreus de marès que fa cap de cantó de forma recta. A la façana lateral es troba la portassa d'arc escarser amb dovelles de marès i brancals de pedra viva. Els escopidors són de pedra viva. La coberta de dos aiguavessos és de teula àrab. Sobre la coberta destaca la presència d'una creu d'anguila.</p>	
CRONOLOGIA	s. XVII
BIBLIOGRAFIA	AV (1989): GEM

4. ESTAT DE CONSERVACIÓ

ESTAT DE CONSERVACIÓ	Bo
INTERVENCIÓ	El segon aiguavés i l'interior es troben molt modificats. La coberta s'ha renovat. A la planta baixa s'ha repicat el referit i s'ha tret la pedra.

5. PROTECCIÓ DE L'ELEMENT

GRAU DE PROTECCIÓ	B		
USOS PERMESOS	Els corresponents a la zona de Casc Antic		
ELEMENTS A PRESERVAR	La façana de la plaça Espanya incloent totes les obertures. La portassa del carrer Rafal. L'estructura i la volumetria dels dos aiguavessos. El coll de cisterna de lloses de pedra de l'interior. La creu d'anguila.		
INTERVENCIÓ PREFERENTS I ADMISSIBLES	<p>IP: Homogeneïtzar el tractament de la façana de la plaça Espanya recuperant el referit de la planta baixa. Eliminar porxada d'uralita i el cablejat. Substituir la canal de PVC. Adequar el rètol al bé catalogat.</p> <p>IA: Restauració, conservació, consolidació i rehabilitació.</p>		
PROTECCIÓ ESPECÍFICA	DECLARACIÓ		



LOCALITZACIÓ CARTOGRÀFICA

CODI D'IDENTIFICACIÓ

SE-34



FOTOGRAFIES





1. IDENTIFICACIÓ

DENOMINACIÓ	Can Daviu	CODI	SE-35
TIPOLOGIA	Casa urbana		
ÚS ACTUAL	Residencial en planta pis. Restaurant en planta baixa		
AUTORIA			
ESTIL O CORRENT	Arquitectura de finals del segle XIX d'inspiració tradicional		

2. LOCALITZACIÓ

NUCLI O PARATGE	Sencelles		
ADREÇA / ACCÉS	Rafal 4		
REFERÈNCIA CADASTRAL	1488812DD9818N0001QZ		
ENTORN / CLASSE DE SÒL	Urbà		

3. DESCRIPCIÓ

<p>Casa urbana de tres pisos: planta baixa, pis i porxo. Presenta una disposició asimètrica de les obertures. La planta baixa presenta dos portals escarsers i dues finestres amb ampits motllurats. Els portals presenten portes de fusta massissa i llindars de pedra viva. El primer pis destaca per una gran balconada correguda que integra tres portals finestra i ocupa tot el pany murari. Es tanca amb un arrambador de ferro. Al porxo trobam tres finestrons arrenjerats amb les obertures del pis. La façana es clou amb una cornisa motllurada. El parament és de paredat en verd als pisos superiors i està referit a la planta baixa. El sòcol és de lloses de pedra viva. La coberta és de teula àrab.</p>	
CRONOLOGIA	s. XIX-XX
BIBLIOGRAFIA	

4. ESTAT DE CONSERVACIÓ

ESTAT DE CONSERVACIÓ	Bo
INTERVENCIÓ	Ha estat reformada. S'ha renovat un dels portals de la planta baixa i s'ha obert un accés a la planta pis.

5. PROTECCIÓ DE L'ELEMENT

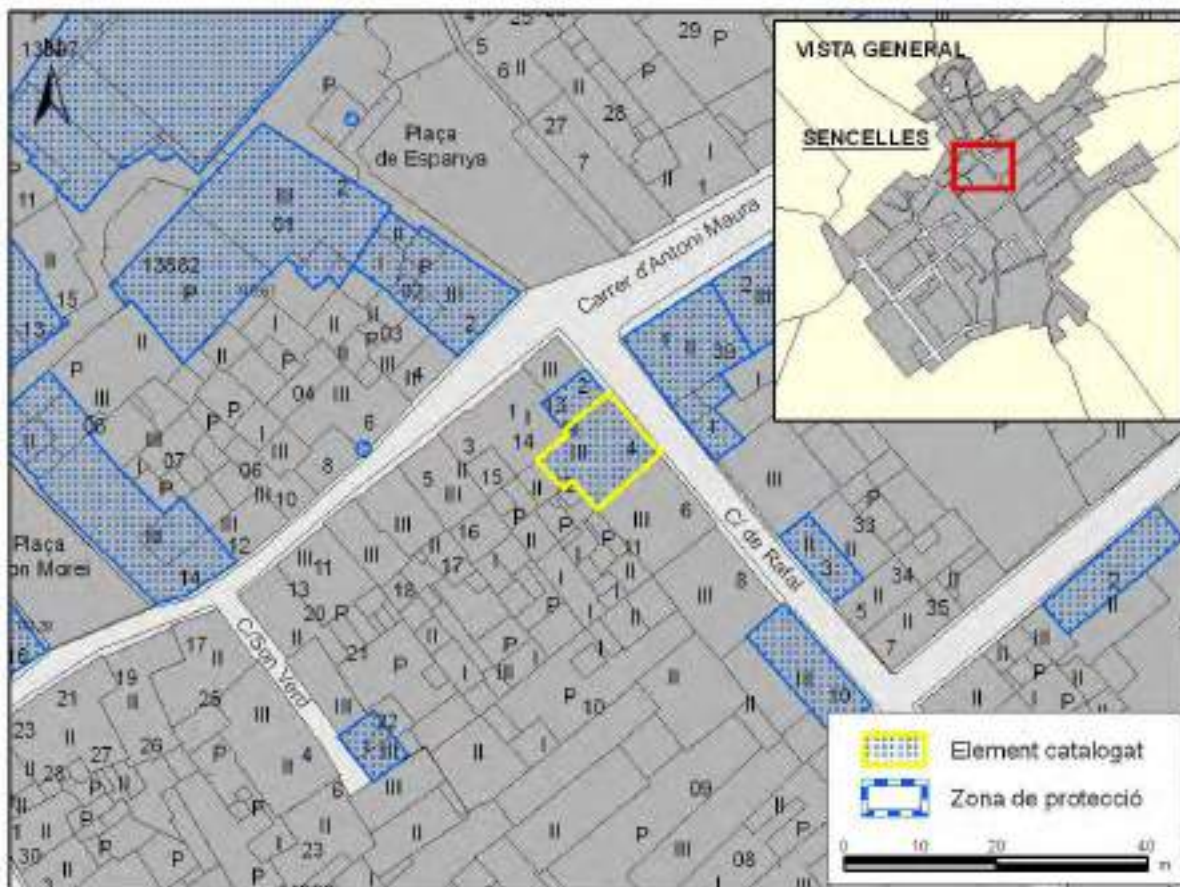
GRAU DE PROTECCIÓ	C		
USOS PERMESOS	Els corresponents a la zona de Casc Antic		
ELEMENTS A PRESERVAR	Volumetria i façana del primer aiguavés, especialment el portal original en planta baixa situat al costat de la plaça d'Espanya.		
INTERVENCIÓ PREFERENTS I ADMISSIBLES	IP: Eliminar el cablejat IA: Restauració, conservació, consolidació, rehabilitació, reestructuració i ampliació.		
PROTECCIÓ ESPECÍFICA		DECLARACIÓ	



LOCALITZACIÓ CARTOGRÀFICA

CODI D'IDENTIFICACIÓ

SE-35



FOTOGRAFIES





1. IDENTIFICACIÓ

DENOMINACIÓ		CODI	SE-36
TIPOLOGIA	Casa urbana		
ÚS ACTUAL	Desús		
AUTORIA			
ESTIL O CORRENT	Popular		

2. LOCALITZACIÓ

NUCLI O PARATGE	Sencelles		
ADREÇA / ACCÉS	Rafal 2		
REFERÈNCIA CADASTRAL	1488813DD9818N0001PZ		
ENTORN / CLASSE DE SÒL	Urbà		

3. DESCRIPCIÓ

<p>Casa urbana de dues plantes: planta baixa i porxo. Presenta una disposició totalment asimètrica de les obertures. El portal d'accés és allindanat. A la seva esquerre trobam una finestra i un finestró de celler. Tota la planta baixa ha estat reestructurada i les actuals obertures ocupen el lloc d'una antiga portassa, de la qual en resta la imprompta de les dovelles. Al porxo trobam un petit finestró molt senzill. Observam també les rajoles i el calvari pintat que senyalen l'estació nº 2 del Via Crucis que recorre el poble. El parament és de paredat en verd i la coberta és de teula àrab.</p>	
CRONOLOGIA	s. XIX
BIBLIOGRAFIA	

4. ESTAT DE CONSERVACIÓ

ESTAT DE CONSERVACIÓ	Dolent
INTERVENCIÓ	L'edifici en qüestió formava part originalment del casal situat a la plaça d'Espanya

5. PROTECCIÓ DE L'ELEMENT

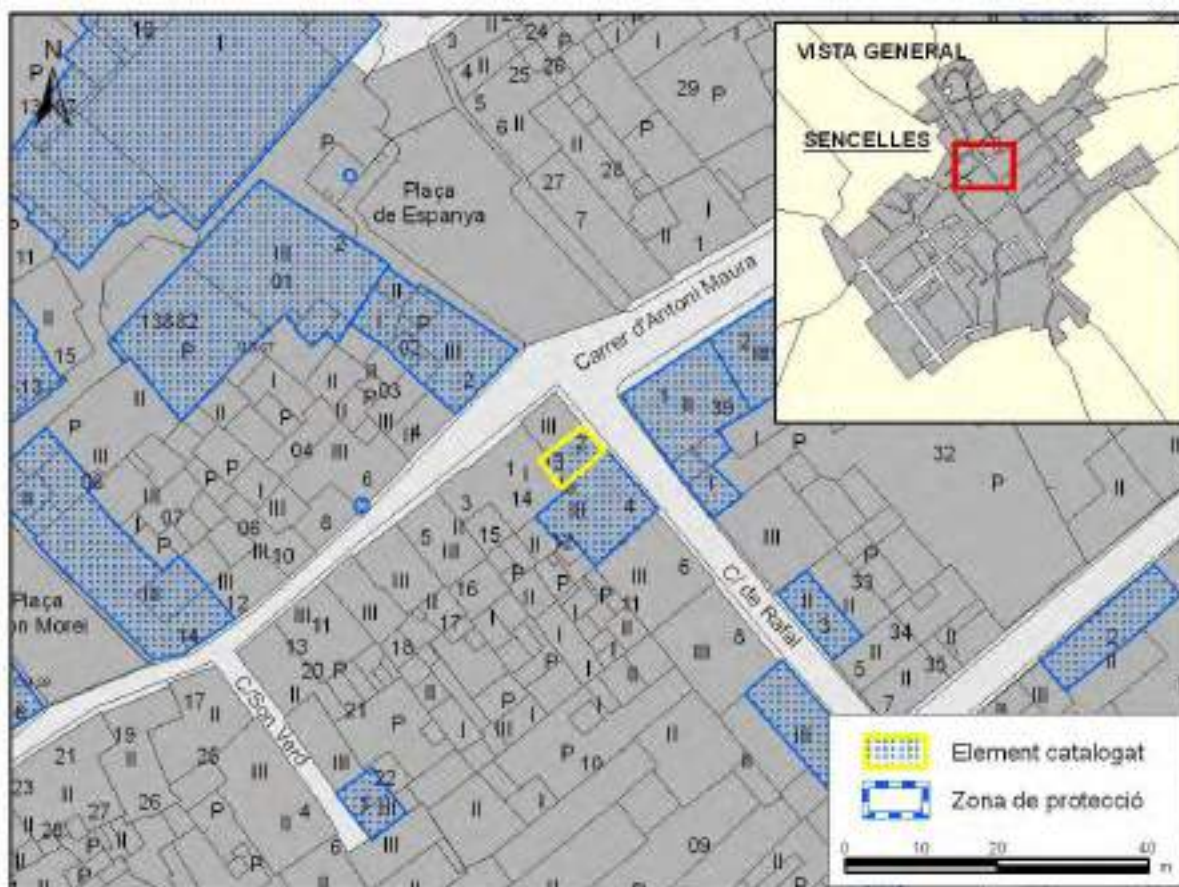
GRAU DE PROTECCIÓ	C		
USOS PERMESOS	Els corresponents a la zona de Casc Antic		
ELEMENTS A PRESERVAR	Imprompta de l'arc escarser i rajoles del Via Crucis. Volumetria corresponent al primer aiguavés.		
INTERVENCIÓ PREFERENTS I ADMISSIBLES	<p>IP: Rehabilitació integral. La reforma mantindrà per a la façana el tractament de pedra i morter que actualment conserva la planta pis. Eliminar el cablejar i adequar la senyalítica al bé catalogat.</p> <p>IA: Restauració, conservació, consolidació, rehabilitació, reestructuració i ampliació. S'admet una reordenació de les obertures, les quals hauran de seguir la tipologia i característiques tradicionals del nucli.</p>		
PROTECCIÓ ESPECÍFICA		DECLARACIÓ	



LOCALITZACIÓ CARTOGRÀFICA

CODI D'IDENTIFICACIÓ

SE-36



FOTOGRAFIES





1. IDENTIFICACIÓ

DENOMINACIÓ	Can Malloí	CODI	SE-37
TIPOLOGIA	Casa urbana senyorial		
ÚS ACTUAL	Residencial		
AUTORIA			
ESTIL O CORRENT	Arquitectura de principis segle XX d'inspiració tradicional		

2. LOCALITZACIÓ

NUCLI O PARATGE	Sencelles		
ADREÇA / ACCÉS	Sor Francinaina 2		
REFERÈNCIA CADASTRAL	1388202DD9818N0001FZ		
ENTORN / CLASSE DE SÒL	Urbà		

3. DESCRIPCIÓ

<p>Casa urbana de tres pisos: planta baixa, pis i porxo. Presenta una disposició simètrica de les obertures. El portal d'accés és d'arc escarser amb les portes de fusta massissa i llindar de pedra viva. A l'esquerra del portal trobam una finestra i un finestró arran de terra que correspon al celler. Al lateral dret del portal s'ubica la porta que condueix al celler.</p> <p>Al primer pis trobam un balcó al centre i una finestra balconera a cada banda. Al porxo hi ha tres finestrons semicirculars. Totes les obertures s'emmarquen amb carreus de marès.</p> <p>La façana es clou amb una cornisa motllurada.</p> <p>El parament està referit i pintat de blanc, amb un conjunt de faixes i línies d'imposta de marès en relleu. Observem una cadena cantonera de carreus de marès curvilinis. El sòcol és de pedra viva.</p> <p>La coberta és de dos aiguavessos i teula àrab.</p> <p>A la façana lateral trobam una portassa d'arc escarser i dues obertures d'arc rodó per on es dipositava el raïm. El celler de la casa té quatre voltes d'aresta parcialment reforçades mitjançant quatre arcs rebaixats.</p>	
CRONOLOGIA	s. XX
BIBLIOGRAFIA	

4. ESTAT DE CONSERVACIÓ

ESTAT DE CONSERVACIÓ	Bo
INTERVENCIÓ	

5. PROTECCIÓ DE L'ELEMENT

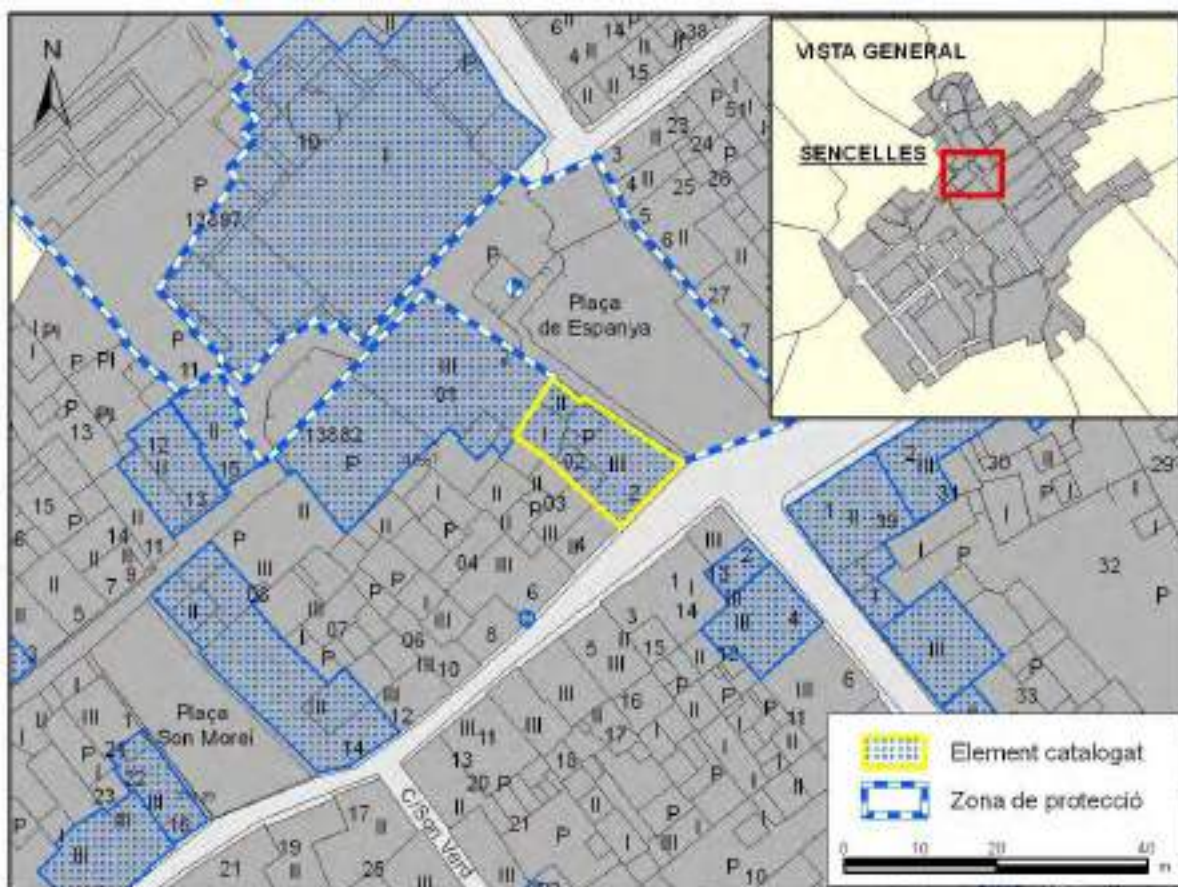
GRAU DE PROTECCIÓ	B		
USOS PERMESOS	Els corresponents a la zona de Casc Antic		
ELEMENTS A PRESERVAR	Façanes incloent totes les obertures, decoració. Estructura i volumetria de l'edifici. Celler.		
INTERVENCIÓ PREFERENTS I ADMISSIBLES	IP: Eliminar el cablejat. IA: Restauració, conservació, consolidació i rehabilitació.		
PROTECCIÓ ESPECÍFICA		DECLARACIÓ	



LOCALITZACIÓ CARTOGRÀFICA

CODI D'IDENTIFICACIÓ

SE-37





FOTOGRAFIES





1. IDENTIFICACIÓ

DENOMINACIÓ	Can Ramis antigament Can Molines	CODI	SE-38
TIPOLOGIA	Casal urbà		
ÚS ACTUAL	Residencial, restaurant, celler		
AUTORIA			
ESTIL O CORRENT	Tradicional senyorial		

2. LOCALITZACIÓ

NUCLI O PARATGE	Sencelles		
ADREÇA / ACCÉS	Plaça Son Morei		
REFERÈNCIA CADASTRAL	1388208DD9818N0001XZ		
ENTORN / CLASSE DE SÒL	Urbà		

3. DESCRIPCIÓ

<p>Edifici que consta de planta baixa i primer pis, articulat al voltant d'una clastra, a la qual s'accedeix a través d'un portal forà. Aquest portal és allindanat i de grans dimensions. Els brancals es presenten en forma de pilastres amb basa, amb escopidors, fust i capitells motllurats de pedra viva. Un fris llis de pedra viva dona pas a una cornisa motllurada. El parament està referit. La coberta és de teula àrab.</p> <p>A l'interior trobam un vestíbul que presenta a la dreta l'espai del cup de vi i a l'esquerra una premsa de fusta pel vi. A partir de la clastra es reparteixen les estances principals de la casa: una escala a la dreta es dirigeix a la planta superior on s'ubica la casa i el restaurant. A la planta baixa trobam el celler, encara en funcionament. Un arc carpanell dona accés aquesta estança. Destaca l'escut a la sobrellinda amb la data de fundació: 1870. Conserva tres botes congrenyades.</p>	
CRONOLOGIA	s. XVIII-XIX
BIBLIOGRAFIA	AV (1989): GEM FLORIT ZUAZAGA, J; ORDINAS, G. (2003): Sencelles VALERO, G. (1999): Sencelles, guia de passeig

4. ESTAT DE CONSERVACIÓ

ESTAT DE CONSERVACIÓ	Bo
INTERVENCIIONS	L'edifici està reformat

5. PROTECCIÓ DE L'ELEMENT

GRAU DE PROTECCIÓ	C		
USOS PERMESOS	Els corresponents a la zona de Casc Antic		
ELEMENTS A PRESERVAR	Volumetria i façanes. Portal forà, celler i escut		
INTERVENCIIONS PREFERENTS I ADMISSIBLES	IP: Eliminar el cablejat i substituir la canal de PVC IA: Restauracio, conservacio, consolidació, rehabilitació i reestructuració.		
PROTECCIÓ ESPECÍFICA	DECLARACIÓ		



LOCALITZACIÓ CARTOGRÀFICA

CODI D'IDENTIFICACIÓ

SE-38





CODI D'IDENTIFICACIÓ

SE-38

FOTOGRAFIES





1. IDENTIFICACIÓ

DENOMINACIÓ		CODI	SE-39
TIPOLOGIA	Casa urbana		
ÚS ACTUAL	Residencial		
AUTORIA			
ESTIL O CORRENT	Arquitectura del segle XIX d'inspiració tradicional		

2. LOCALITZACIÓ

NUCLI O PARATGE	Sencelles		
ADREÇA / ACCÉS	Sor Francinaina 16		
REFERÈNCIA CADASTRAL	1389722DD9818N0001RZ		
ENTORN / CLASSE DE SÒL	Urbà		

3. DESCRIPCIÓ

<p>Casa urbana estructurada en tres altures: planta baixa, primer pis i porxo. Presenta una disposició asimètrica de les obertures encara que regular, ja que s'arrengleren en dos eixos verticals. El portal d'ingrés és d'arc escarser i està emmarcat amb faixes blanques. Al pis i al porxo trobam dues finestres balconeres i dos finestrons respectivament. Com a element decoratiu destaquem les faixes blanques que emmarquen els vans i els contorns de la casa i actuen també com a línies d'imposta. La façana es clou amb una cornisa motllurada. La façana lateral, que pertany a la Plaça de Son Morei, presenta un trast de majors dimensions i inclou un nombre elevat d'obertures, entre elles una portassa d'arc escarser. El parament de les dues façanes està referit i la coberta és de teula àrab.</p>	
CRONOLOGIA	s. XIX
BIBLIOGRAFIA	

4. ESTAT DE CONSERVACIÓ

ESTAT DE CONSERVACIÓ	Bo.
INTERVENCIIONS	Ha estat reformada renovant-se les façanes.

5. PROTECCIÓ DE L'ELEMENT

GRAU DE PROTECCIÓ	C		
USOS PERMESOS	Els corresponents a la zona de Casc Antic		
ELEMENTS A PRESERVAR	Façanes del carrers Sor Francinaina i plaça Son Morei i volumetria corresponent a aquestes		
INTERVENCIIONS PREFERENTS I ADMISSIBLES	IP: Eliminar el cablejat. IA: Restauracio, conservacio, consolidació, rehabilitació i reestructuració.		
PROTECCIÓ ESPECÍFICA		DECLARACIÓ	



LOCALITZACIÓ CARTOGRÀFICA

CODI D'IDENTIFICACIÓ

SE-39



FOTOGRAFIES





1. IDENTIFICACIÓ

DENOMINACIÓ	Can Picarol	CODI	SE-40
TIPOLOGIA	Casa urbana senyorial		
ÚS ACTUAL	Residencial		
AUTORIA			
ESTIL O CORRENT	Arquitectura del segle XIX d'inspiració tradicional		

2. LOCALITZACIÓ

NUCLI O PARATGE	Sencelles		
ADREÇA / ACCÉS	Sor Francinaina 20		
REFERÈNCIA CADASTRAL	1389724DD9818N0001XZ		
ENTORN / CLASSE DE SÒL	Urbà		

3. DESCRIPCIÓ

<p>Casa urbana de tres pisos: planta baixa, primer pis i porxo. Presenta una disposició simètrica de les obertures. El portal d'accés és d'arc escarse i les portes de fusta massissa amb plafons amb relleu. Al primer pis trobam un balcó enmig i una finestra balconera a cada lateral. Al porxo trobam tres ulls de bous mixtilinis. Totes les obertures estan emmarcades amb faixes pintades de color blanc.</p> <p>La façana es clou amb una cornisa motllurada i amb una volada. El parament està referit i presenta un conjunt de faixes i línies d'imposta pintades de color blanc. El sòcol és de pedra viva. La coberta és de teula àrab.</p>	
CRONOLOGIA	s. XIX
BIBLIOGRAFIA	

4. ESTAT DE CONSERVACIÓ

ESTAT DE CONSERVACIÓ	Bo. Algunes persianes es troben deteriorades.
INTERVENCIÓ	

5. PROTECCIÓ DE L'ELEMENT

GRAU DE PROTECCIÓ	C		
USOS PERMESOS	Els corresponents a la zona de Casc Antic		
ELEMENTS A PRESERVAR	Volumetria i façana incloent totes les obertures i el tractament decoratiu.		
INTERVENCIÓ PREFERENTS I ADMISSIBLES	IP: Eliminar el cablejat i substituir la canal de PVC. IA: Restauració, conservació, consolidació, rehabilitació i reestructuració.		
PROTECCIÓ ESPECÍFICA		DECLARACIÓ	



LOCALITZACIÓ CARTOGRÀFICA

CODI D'IDENTIFICACIÓ

SE-40



FOTOGRAFIES





1. IDENTIFICACIÓ

DENOMINACIÓ	Can Tano	CODI	SE-41
TIPOLOGIA	Casa urbana senyorial		
ÚS ACTUAL	Residencial		
AUTORIA			
ESTIL O CORRENT	Arquitectura finals segle XIX d'inspiració tradicional		

2. LOCALITZACIÓ

NUCLI O PARATGE	Sencelles		
ADREÇA / ACCÉS	Sor Francinaina 35		
REFERÈNCIA CADASTRAL	1387107DD9818N0001RZ		
ENTORN / CLASSE DE SÒL	Urbà		

3. DESCRIPCIÓ

<p>Casa urbana estructurada en tres alçades: planta baixa , primer i segon pis. Presenta una disposició asimètrica de les obertures. A la planta baixa trobam el portal d'accés , d'arc escarser, flanquejat per dues finestres. A la dreta s'hi ubica una portassa d'arc carpanell i una altra finestra. Al pis observem un balcó arrengrerat amb el portal d'ingrés i quatre finestres més. Al segon pis hi ha cinc finestres més petites. Tots els vans estan emmarcats amb marès. La façana es clou amb una cornisa motllurada. El parament està referit fins a l'altura del sòcol de pedra viva. La coberta és de teula àrab.</p>	
CRONOLOGIA	Finals XIX - Principis XX
BIBLIOGRAFIA	

4. ESTAT DE CONSERVACIÓ

ESTAT DE CONSERVACIÓ	Bo. La façana presenta algunes senyals d'humitat.
INTERVENCIÓNS	

5. PROTECCIÓ DE L'ELEMENT

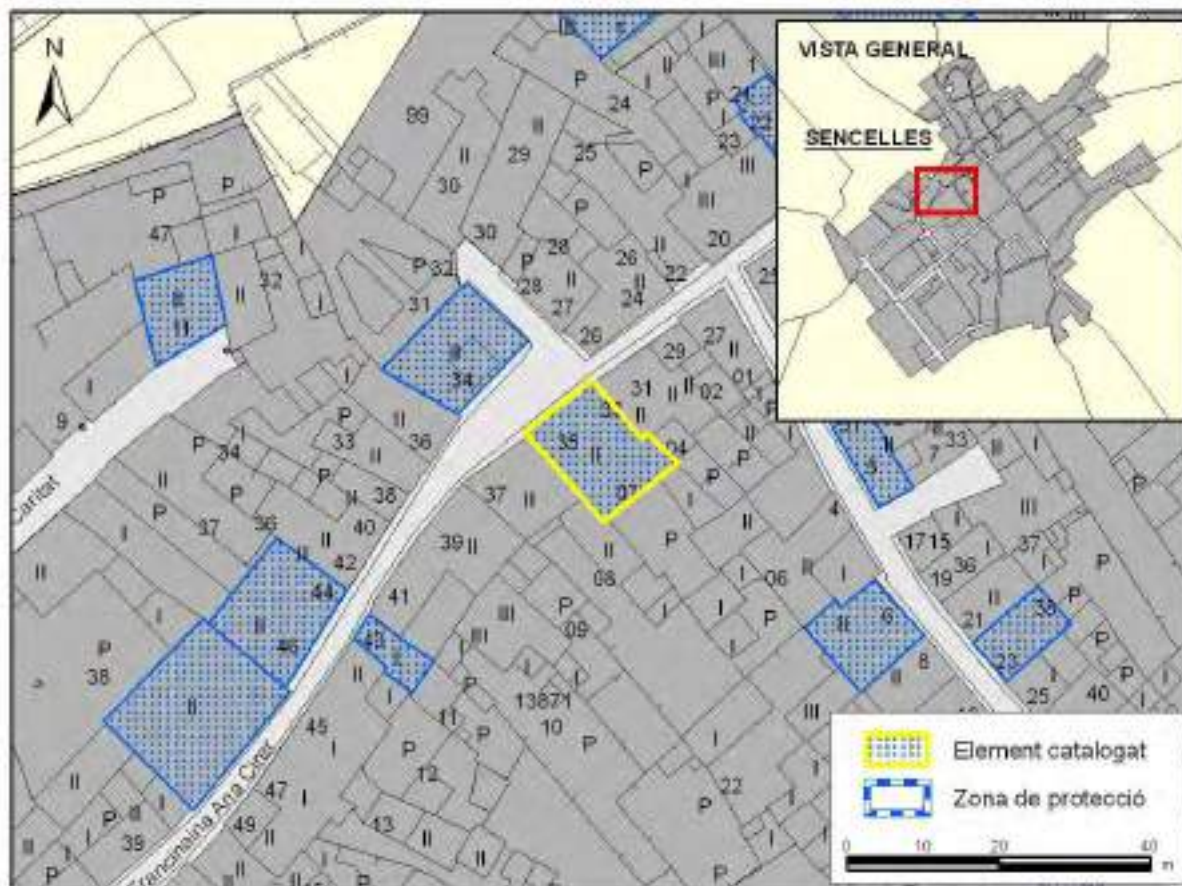
GRAU DE PROTECCIÓ	B		
USOS PERMESOS	Els corresponents a la zona de Casc Antic		
ELEMENTS A PRESERVAR	Estructura, volumetria i façana, incloent totes les obertures.		
INTERVENCIÓNS PREFERENTS I ADMISSIBLES	IP: Renovació de la pintura mantenint el cromatisme original. IA: Restauracio, conservacio, consolidació i rehabilitació.		
PROTECCIÓ ESPECÍFICA		DECLARACIÓ	



LOCALITZACIÓ CARTOGRÀFICA

CODI D'IDENTIFICACIÓ

SE-41



FOTOGRAFIES





1. IDENTIFICACIÓ

DENOMINACIÓ	Can Bruno	CODI	SE-42
TIPOLOGIA	Casa senyorial urbana		
ÚS ACTUAL	Residencial		
AUTORIA			
ESTIL O CORRENT	Arquitectura finals segle XIX d'inspiració clàssica		

2. LOCALITZACIÓ

NUCLI O PARATGE	Sencelles		
ADREÇA / ACCÉS	Sor Francinaina 34		
REFERÈNCIA CADASTRAL	1389731DD9818N0001SZ		
ENTORN / CLASSE DE SÒL	Urbà		

3. DESCRIPCIÓ

<p>Casa senyorial urbana de tres plantes, amb una façana simètrica i una disposició ordenada de les obertures. Les diferents plantes estan delimitades per línies d'imposta de color blanc.</p> <p>Al centre de la planta baixa trobam un portal d'arc escarser emmarcat amb marbre. Damunt l'arc hi ha la inscripció de 1889. A cada costat del portal hi ha una finestra emmarcada amb motlures pintades de blanc, fet que es repeteix a la resta dels vans.</p> <p>Al primer pis tenim un balcó sustentat per mènsules que ocupa l'espai central. Damunt el seu portal hi ha un trencaaigües decoratiu. Aquest balcó està flanquejat per dues finestres balconeres. Al porxo trobam tres finestrons.</p> <p>Com a característica comuna de totes les obertures tenim la forma de l'arc escarser.</p> <p>Un altre element de la façana és el finestró del celler, situat arran de paviment.</p> <p>La façana està rematada per una cornisa motllurada que, a la vegada, està rematada a la part central per un tram de balustrada. El parament està referit i pintat, i està decorat amb faixes i línies d'imposta blanques que sobresurten en relleu. El sòcol està folrat de pedra viva. La coberta és de dos aiguavessos i teula àrab.</p>	
CRONOLOGIA	s. XIX (1864)
BIBLIOGRAFIA	FLORIT, J.; ORDINAS, G. (2003): Sencelles

4. ESTAT DE CONSERVACIÓ

ESTAT DE CONSERVACIÓ	Bo
INTERVENCIÓ	

5. PROTECCIÓ DE L'ELEMENT

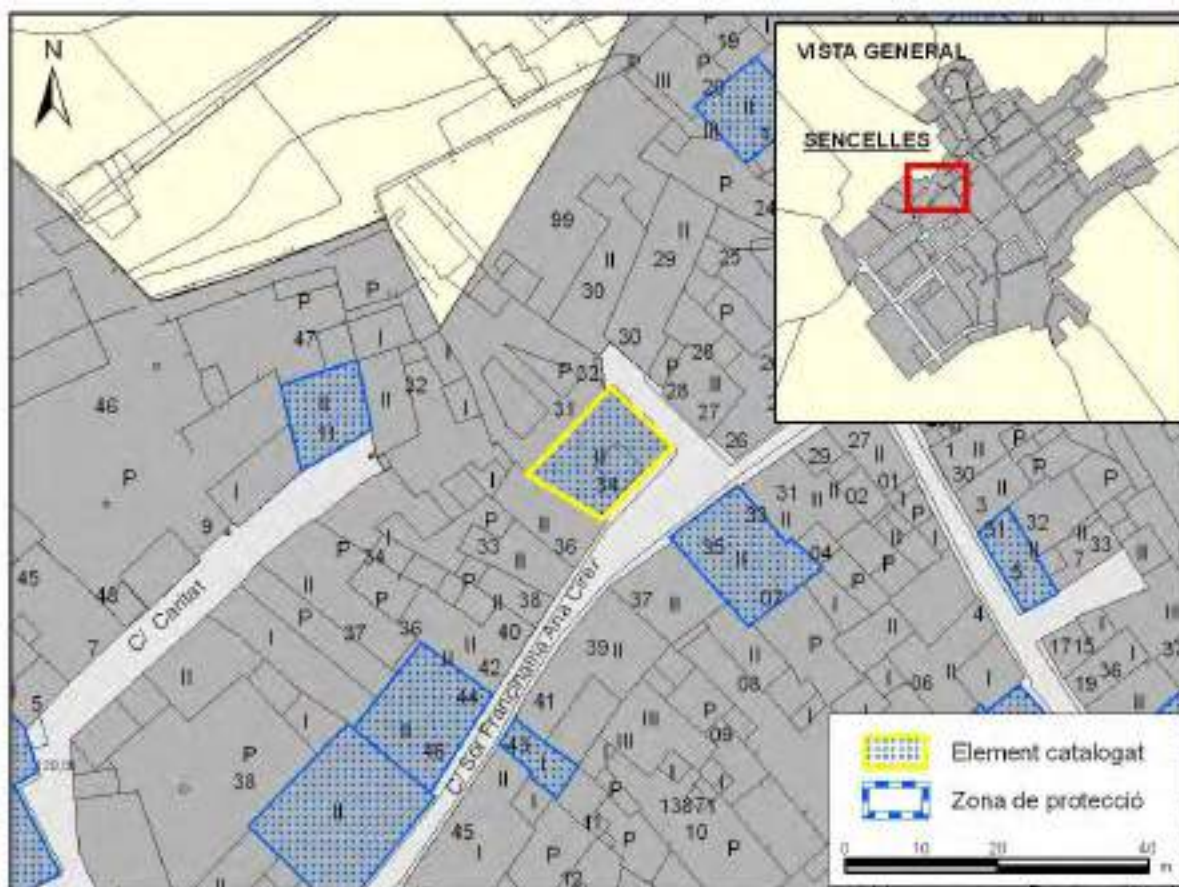
GRAU DE PROTECCIÓ	B		
USOS PERMESOS	Els corresponents a la zona de Casc Antic		
ELEMENTS A PRESERVAR	Estructura i volumetria de l'edifici. Façana principal, incloent totes les obertures i el tractament decoratiu. Balustrada de la terrassa.		
INTERVENCIÓ PREFERENTS I ADMISSIBLES	IP: Eliminar el cablejat. IA: Restauració, conservació, consolidació i rehabilitació.		
PROTECCIÓ ESPECÍFICA		DECLARACIÓ	



LOCALITZACIÓ CARTOGRÀFICA

CODI D'IDENTIFICACIÓ

SE-42



FOTOGRAFIES



**1. IDENTIFICACIÓ**

DENOMINACIÓ		CODI	SE-43
TIPOLOGIA	Casa urbana		
ÚS ACTUAL	Residencial		
AUTORIA			
ESTIL O CORRENT	Popular		

2. LOCALITZACIÓ

NUCLI O PARATGE	Sencelles		
ADREÇA / ACCÉS	Sor Francinaina Cirer 43		
REFERÈNCIA CADASTRAL	1387111DD9818N0001DZ		
ENTORN / CLASSE DE SÒL	Urbà		

3. DESCRIPCIÓ

<p>Casa urbana de dos pisos: planta baixa i porxo. Presenta una disposició asimètrica de les obertures. El portal d'accés és d'arc de mig punt. El llindar és de pedra viva. Al porxo trobam una finestra emmarcada per una faixa referida. El parament es troba referit. La coberta és de teula àrab.</p>	
CRONOLOGIA	s. XVII-XVIII
BIBLIOGRAFIA	

4. ESTAT DE CONSERVACIÓ

ESTAT DE CONSERVACIÓ	Bo
INTERVENCIÓNS	Ha estat reformada sense respectar el seu caràcter tradicional

5. PROTECCIÓ DE L'ELEMENT

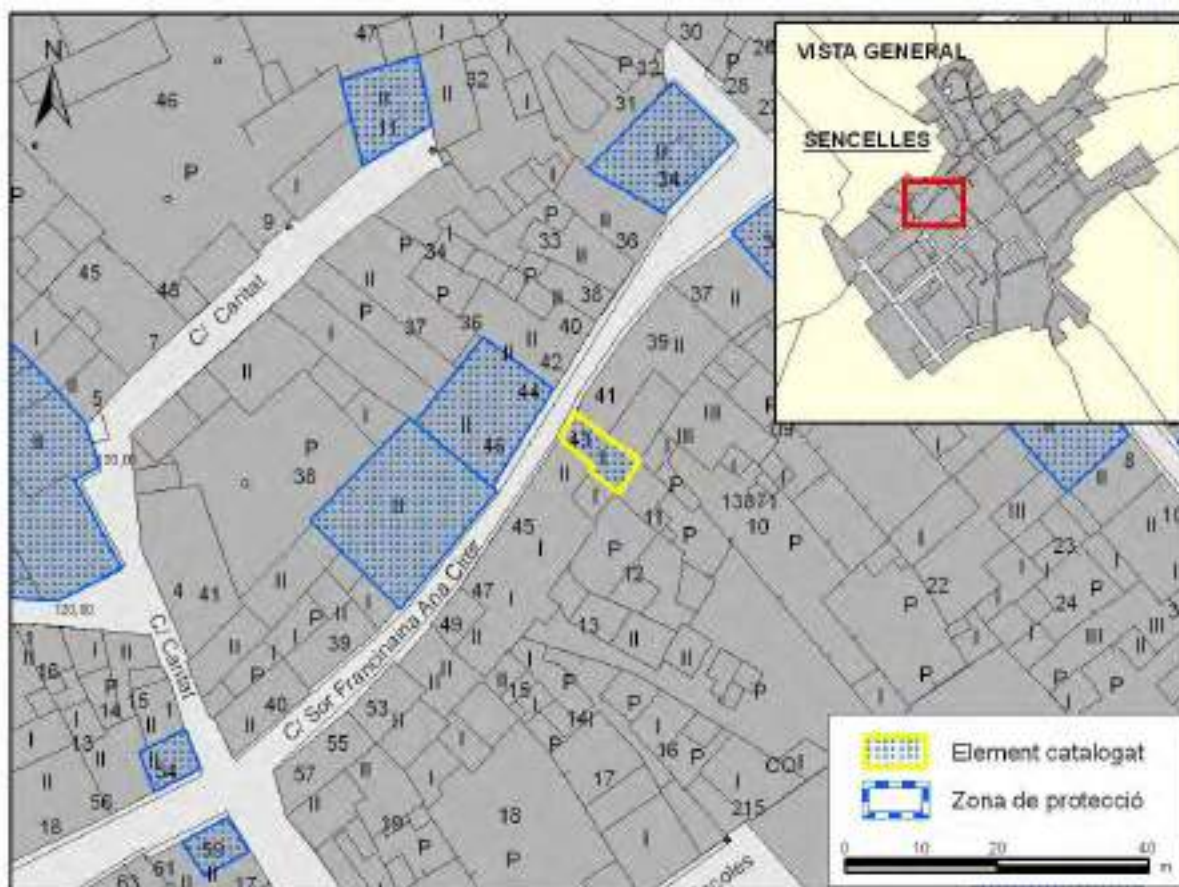
GRAU DE PROTECCIÓ	C		
USOS PERMESOS	Els corresponents a la zona de Casc Antic		
ELEMENTS A PRESERVAR	Façana i volumetria corresponent al primer aiguavés		
INTERVENCIÓNS PREFERENTS I ADMISSIBLES	IP: Eliminar el cablejat. IA: Restauracio, conservacio, consolidació, rehabilitació, reestructuració i ampliació.		
PROTECCIÓ ESPECÍFICA		DECLARACIÓ	



LOCALITZACIÓ CARTOGRÀFICA

CODI D'IDENTIFICACIÓ

SE-43



FOTOGRAFIES





1. IDENTIFICACIÓ

DENOMINACIÓ	Son Mansena	CODI	SE-44
TIPOLOGIA	Casa urbana senyorial		
ÚS ACTUAL	Desús		
AUTORIA			
ESTIL O CORRENT	Tradicional senyorial		

2. LOCALITZACIÓ

NUCLI O PARATGE	Sencelles		
ADREÇA / ACCÉS	Sor Francinaina 46		
REFERÈNCIA CADASTRAL	1389737DD9818N0001BZ		
ENTORN / CLASSE DE SÒL	Urbà		

3. DESCRIPCIÓ

<p>Casa urbana organitzada en dues altàries: planta baixa i porxo. Presenta una disposició ordenada de les obertures, arrencades en tres eixos verticals. La planta baixa té, al centre de la façana, un portal d'arc de mig punt tot de pedra viva, amb dovelles i carcanyols. Damunt la dovella clau trobam un carreu de pedra vermelloso que mostra la data de 1726. A la planta baixa hi ha també dues finestres, una a cada costat del portal. Al pis tenim tres finestres amb ampits motllurats. La llinda de la finestra central conté una clau amb la següent inscripció: "IHS 1726". El parament de la façana és d'aparell irregular amb restes de referit en mal estat. La cornisa simula una filera de teules i la coberta és de teula àrab.</p>	
CRONOLOGIA	s. XVII-XVIII (1726)
BIBLIOGRAFIA	VALERO, Gaspar (1999): Sencelles, guia de passeig FLORIT, J.; ORDINAS, J. (2003): Sencelles

4. ESTAT DE CONSERVACIÓ

ESTAT DE CONSERVACIÓ	Regular. Bona part del referit ha caigut
INTERVENCIIONS	Es substituï una de les finestres originals de la planta baixa per una de major dimensions.

5. PROTECCIÓ DE L'ELEMENT

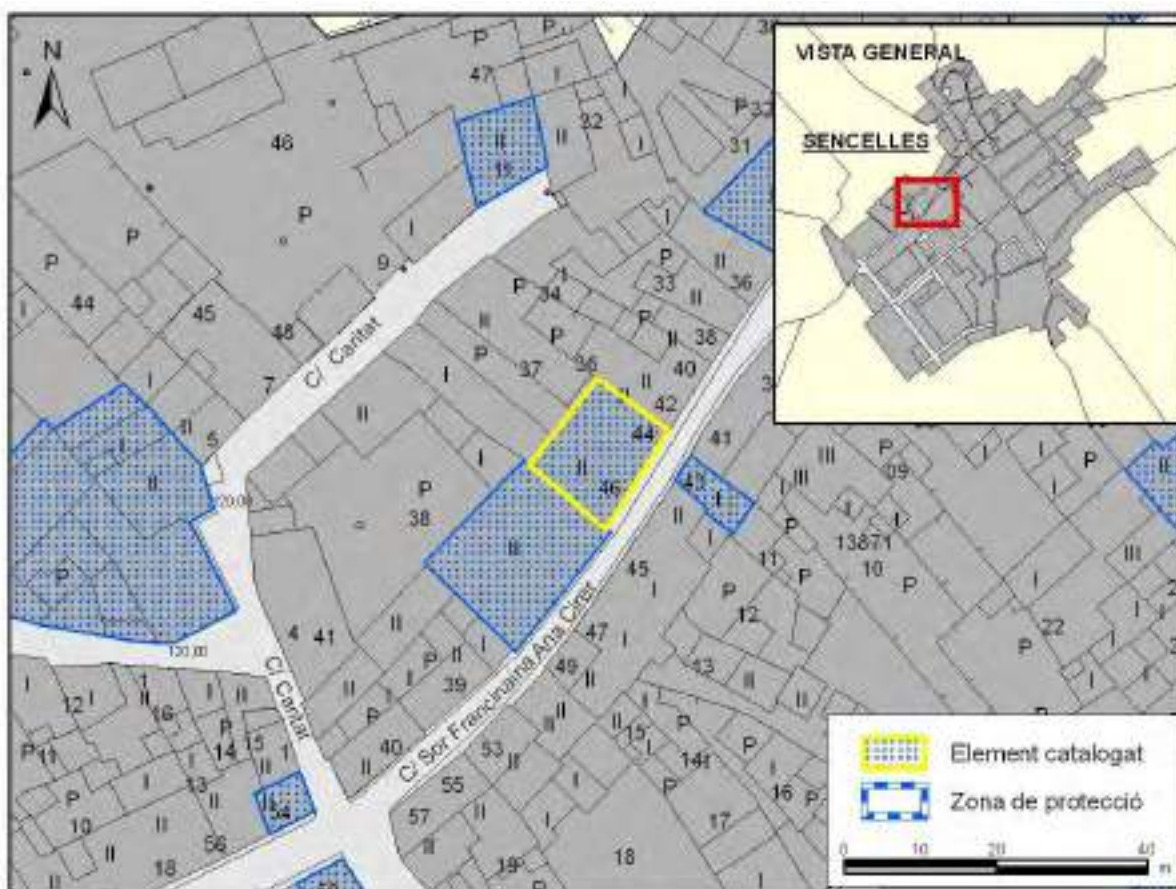
GRAU DE PROTECCIÓ	B		
USOS PERMESOS	Els corresponents a la zona de Casc Antic		
ELEMENTS A PRESERVAR	Estructura i volumetria dels dos aiguavessos. Façana incloent totes les obertures.		
INTERVENCIIONS PREFERENTS I ADMISSIBLES	IP: Reparar la façana mantenint textures i coloracions originals. Eliminar el cablejat. IA: Restauracio, conservacio, consolidació i rehabilitació.		
PROTECCIÓ ESPECÍFICA		DECLARACIÓ	



LOCALITZACIÓ CARTOGRÀFICA

CODI D'IDENTIFICACIÓ

SE-44





CODI D'IDENTIFICACIÓ

SE-44

FOTOGRAFIES





1. IDENTIFICACIÓ

DENOMINACIÓ	Cas Metge (antigament Son Company)	CODI	SE-45
TIPOLOGIA	Casa urbana		
ÚS ACTUAL	Residencial		
AUTORIA			
ESTIL O CORRENT	Arquitectura del segle XIX d'inspiració tradicional		

2. LOCALITZACIÓ

NUCLI O PARATGE	Sencelles
ADREÇA / ACCÉS	Sor Francinaina Cirer 48
REFERÈNCIA CADASTRAL	1389738DD9818N0001YZ
ENTORN / CLASSE DE SÒL	Urbà

3. DESCRIPCIÓ

<p>Casa urbana configurada per dos volums constructius annexes. L'habitatge pròpiament dit presenta tres alçàries, això és planta baixa, primer pis i porxo, amb una disposició simètrica de les obertures. Al centre de la planta baixa trobam el portal d'accés, allindanat, el qual apareix flanquejat per dues finestres també allindanades i amb l'ampit motllurat. La segona planta mostra un balcó, situat en l'eix vertical del portal d'accés, amb peanya motllurada i barrots de ferro forjat; flanquejant el balcó trobam dues finestres balconeres, també amb una petita peanya motllurada i barrots de ferro forjat. Cal esmentar que sobre el balcó es pot veure l'escut de la família Campaner, realitzat en pedra de marès, i amb la següent inscripció: "Phoenicis inter oves nomen campana sonabit".</p> <p>El porxo està configurat per vuit finestrons d'arc escarser; el primer de l'esquerra és més gran que els altres i conserva el travesser de fusta que s'utilitzava per pujar material. El segon bloc constructiu, d'una sola alçària, presenta un portal d'arc rodó, al costat del qual hi ha un finestró amb l'ampit motllurat i tancament amb reixa de ferro. Aquest segon volum apareix coronat per una balustrada. El parament d'ambdós blocs és de carreus de marès.</p>	
CRONOLOGIA	s. XIX (1864)
BIBLIOGRAFIA	FLORIT, J.: ORDINAS, G (2003): Sencelles VALERO, G (1999): Sencelles, guia de passeig

4. ESTAT DE CONSERVACIÓ

ESTAT DE CONSERVACIÓ	Bo
INTERVENCIÓ	

5. PROTECCIÓ DE L'ELEMENT

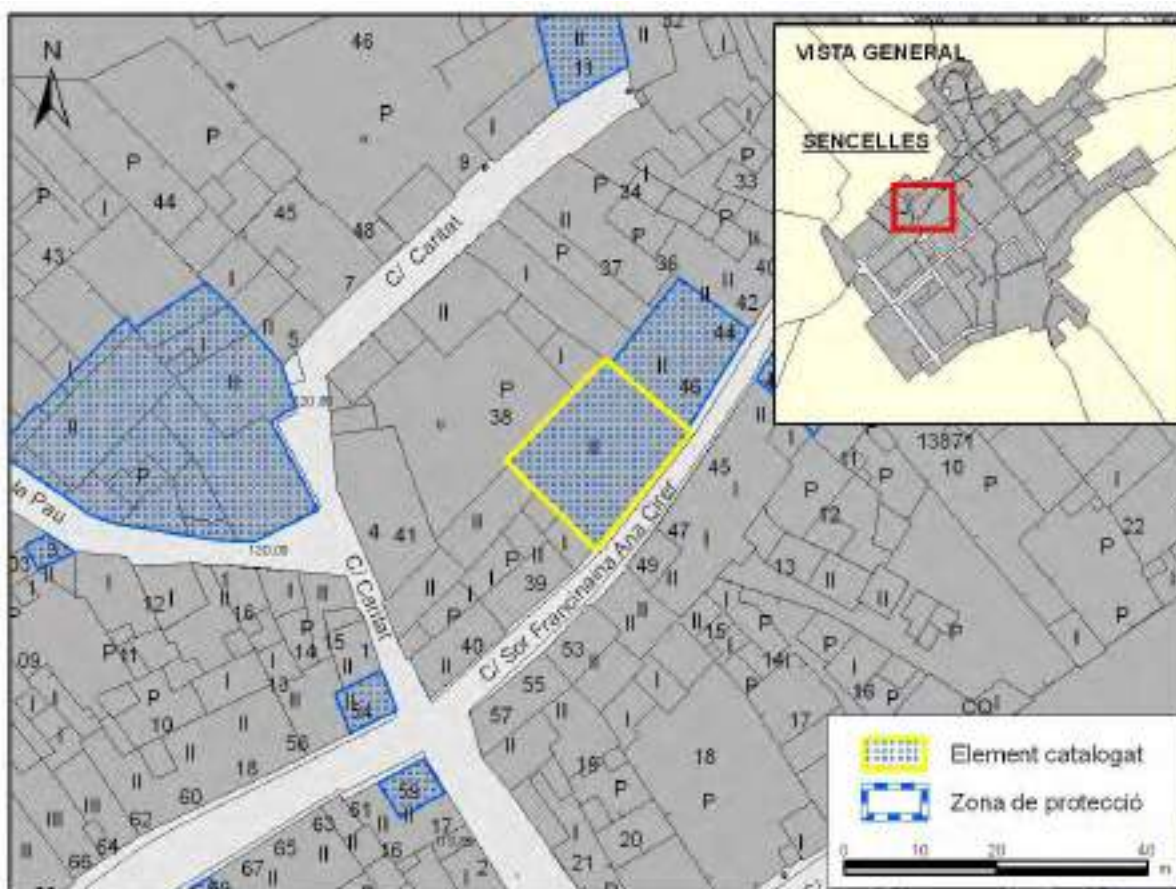
GRAU DE PROTECCIÓ	B
USOS PERMESOS	Els corresponents a la zona de Casc Antic
ELEMENTS A PRESERVAR	Estructura, volumetria i façana, incloent totes les obertures i el tractament decoratiu. Escut.
INTERVENCIÓ PREFERENTS I ADMISSIBLES	IP: Eliminació del cablejat IA: Restauració, conservació, consolidació i rehabilitació.
PROTECCIÓ ESPECÍFICA	DECLARACIÓ



LOCALITZACIÓ CARTOGRÀFICA

CODI D'IDENTIFICACIÓ

SE-45



FOTOGRAFIES





1. IDENTIFICACIÓ

DENOMINACIÓ		CODI	SE-46
TIPOLOGIA	Casa urbana		
ÚS ACTUAL	Residencial		
AUTORIA			
ESTIL O CORRENT	Popular		

2. LOCALITZACIÓ

NUCLI O PARATGE	Sencelles		
ADREÇA / ACCÉS	Sor Francinaina 54		
REFERÈNCIA CADASTRAL	1187014DD9818N0001YZ		
ENTORN / CLASSE DE SÒL	Urbà		

3. DESCRIPCIÓ

<p>Casa urbana estructurada en dos pisos: planta baixa i pis, que fa cantonada amb el carrer de la Caritat. Presenta una disposició asimètrica de les obertures encara que regular. A la planta baixa trobam el portal d'accés d'arc escarser, emmarcat amb carreus de marès. A la dreta hi ha una finestra idèntica a les dues del pis. El parament de la façana és d'aparell irregular de pedra i morter, amb els baixos reforçats amb ciment. La coberta és d'un sol aiguavés i teula àrab. La cornisa que remata la façana és plana, molt senzilla.</p>	
CRONOLOGIA	s. XIX-XX
BIBLIOGRAFIA	

4. ESTAT DE CONSERVACIÓ

ESTAT DE CONSERVACIÓ	Bo
INTERVENCIÓ	La façana ha estat renovada parcialment instal·lant-se un sòcol de pedra que desentona amb la resta de la façana i un escopidor de pedra.

5. PROTECCIÓ DE L'ELEMENT

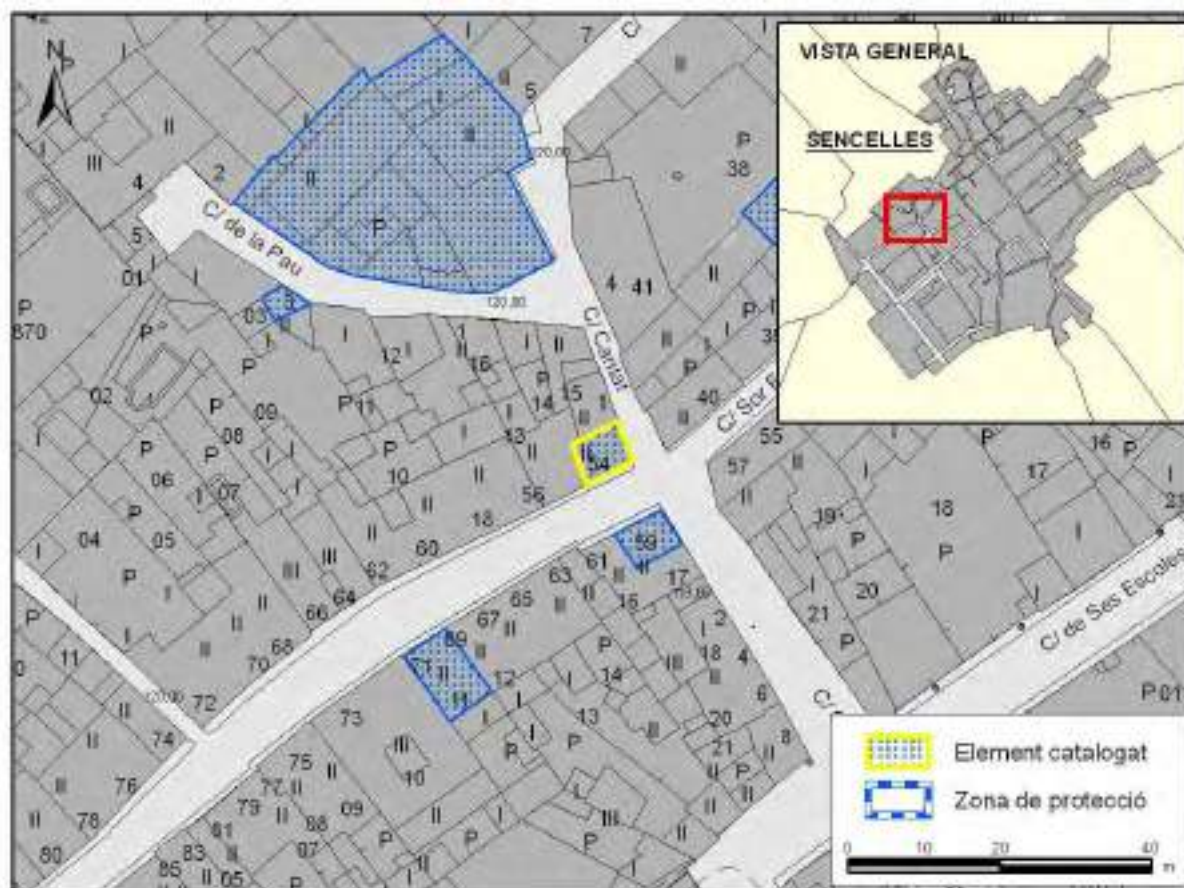
GRAU DE PROTECCIÓ	C		
USOS PERMESOS	Els corresponents a la zona de Casc Antic		
ELEMENTS A PRESERVAR	Façana i volumetria corresponent al primer aiguavés.		
INTERVENCIÓ PREFERENTS I ADMISSIBLES	IP: Eliminar el cablejat. Restaurar el tractament tradicional del sòcol. IA: Restauració, conservació, consolidació, rehabilitació, reestructuració i ampliació.		
PROTECCIÓ ESPECÍFICA		DECLARACIÓ	



LOCALITZACIÓ CARTOGRÀFICA

CODI D'IDENTIFICACIÓ

SE-46



FOTOGRAFIES





1. IDENTIFICACIÓ

DENOMINACIÓ		CODI	SE-47
TIPOLOGIA	Casa urbana		
ÚS ACTUAL	Residencial		
AUTORIA			
ESTIL O CORRENT	Popular		

2. LOCALITZACIÓ

NUCLI O PARATGE	Sencelles		
ADREÇA / ACCÉS	Sor Francinaina 59		
REFERÈNCIA CADASTRAL	1186517DD9818N0001WZ		
ENTORN / CLASSE DE SÒL	Urbà		

3. DESCRIPCIÓ

<p>Casa urbana de trast estret, organitzada en planta baixa i pis. Presenta una disposició simètrica de les obertures, arrencades en un únic eix vertical. A la planta baixa s'obri un portal d'arc escarser amb els brancals inferiors i el llindar de pedra viva. Damunt el portal hi ha una finestra emmarcada amb marès.</p> <p>Remata la façana una cornisa plana de llivanyes de marès. El parament és d'aparell irregular de pedra i morter de fang. El cap de cantó presenta un petit escopidor de pedra viva. La coberta és de dos aiguavessos i teula àrab.</p>	
CRONOLOGIA	s. XIX-XX
BIBLIOGRAFIA	

4. ESTAT DE CONSERVACIÓ

ESTAT DE CONSERVACIÓ	Regular
INTERVENCIÓ	Alguns desperfectes del referit s'han arreglat amb pegats de ciment. El segon aiguavés és de construcció moderna. La finestra damunt el portal ha estat engrandida i s'ha renovat l'ampit.

5. PROTECCIÓ DE L'ELEMENT

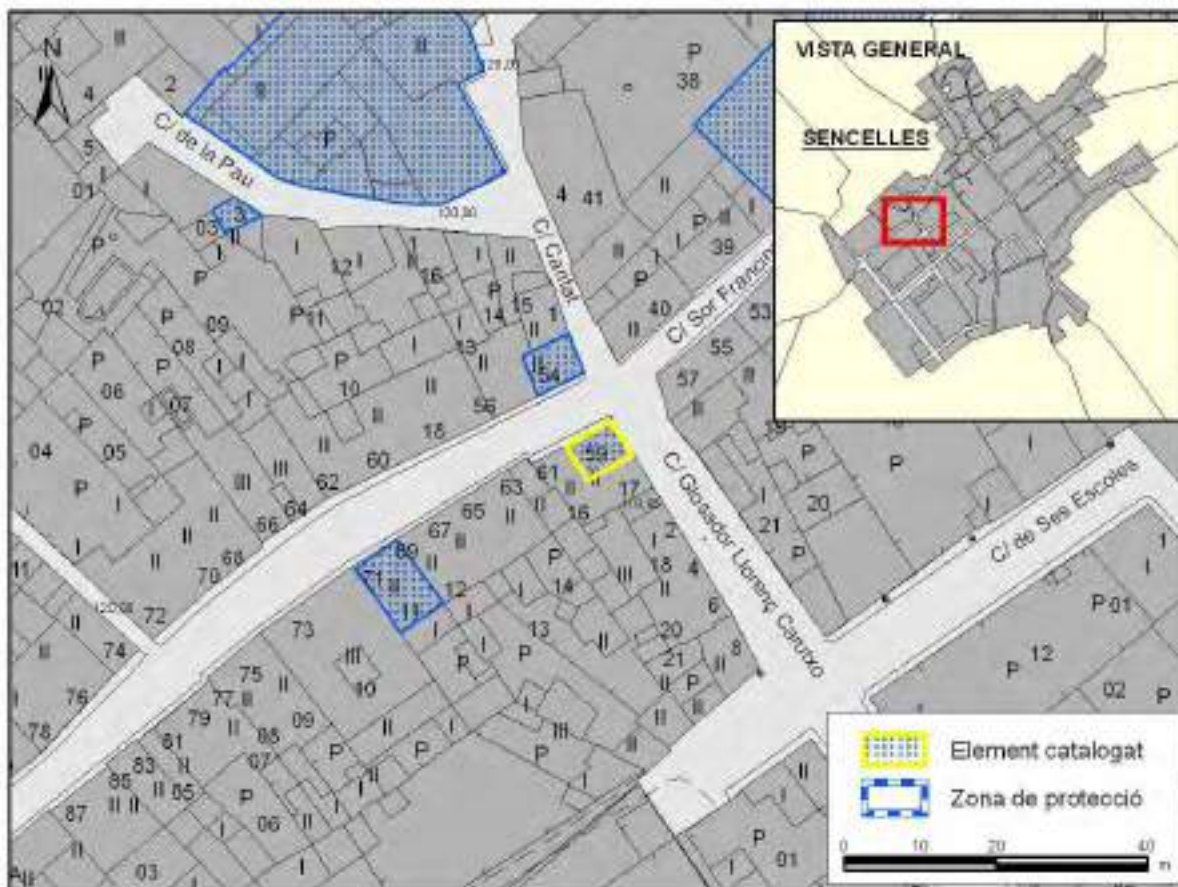
GRAU DE PROTECCIÓ	C		
USOS PERMESOS	Els corresponents a la zona de Casc Antic		
ELEMENTS A PRESERVAR	Façana i volumetria del primer aiguavés.		
INTERVENCIÓ PREFERENTS I ADMISSIBLES	IP: Eliminar el cablejat. Reparar desperfectes del referit. IA: Restauració, conservació, consolidació, rehabilitació, reestructuració i ampliació.		
PROTECCIÓ ESPECÍFICA		DECLARACIÓ	



LOCALITZACIÓ CARTOGRÀFICA

CODI D'IDENTIFICACIÓ

SE-47



FOTOGRAFIES





1. IDENTIFICACIÓ

DENOMINACIÓ		CODI	SE-48
TIPOLOGIA	Casa urbana		
ÚS ACTUAL	Residencial		
AUTORIA			
ESTIL O CORRENT	Popular		

2. LOCALITZACIÓ

NUCLI O PARATGE	Sencelles		
ADREÇA / ACCÉS	Sor Francinaina 71		
REFERÈNCIA CADASTRAL	1186511DD9818N0001JZ		
ENTORN / CLASSE DE SÒL	Urbà		

3. DESCRIPCIÓ

<p>Casa urbana estructurada en planta baixa i pis. La façana presenta una disposició simètrica de les obertures, arreglades en tres eixos verticals. Al centre de la planta baixa trobam el portal d'accés, allindanat, el qual està retallat dins un antic arc de mig punt amb dovelles de marès. A cada costat del portal hi ha una finestra. Al pis trobam tres finestres amb ampits plans. La façana està rematada per una cornisa plana. El parament és d'aparell irregular de pedra i morter de fang. Trobam una cadena de carreus de marès a un dels extrems de la façana. La coberta és de teula àrab.</p>	
CRONOLOGIA	s. XVII-XVIII
BIBLIOGRAFIA	

4. ESTAT DE CONSERVACIÓ

ESTAT DE CONSERVACIÓ	Bo
INTERVENCIÓ	Ha estat reformada recentment, reobrint-se la finestra cegada del primer pis i substituint la persiana que tapava parcialment l'arc per un portal massís

5. PROTECCIÓ DE L'ELEMENT

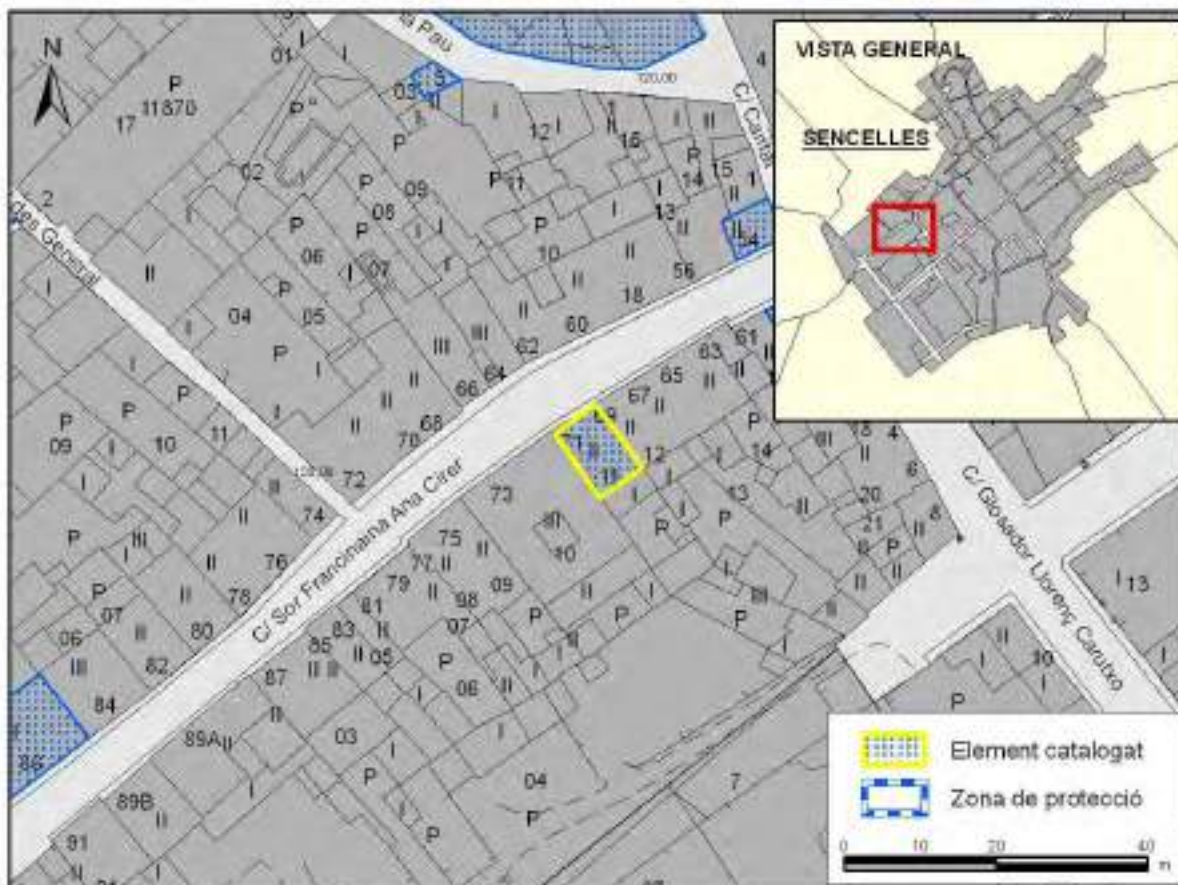
GRAU DE PROTECCIÓ	C		
USOS PERMESOS	Els corresponents a la zona de Casc Antic		
ELEMENTS A PRESERVAR	Façana incloent les obertures i volumetria corresponent al primer aiguavés.		
INTERVENCIÓ PREFERENTS I ADMISSIBLES	IP: Eliminació del cablejat. IA: Restauració, conservació, consolidació, rehabilitació, reestructuració i ampliació.		
PROTECCIÓ ESPECÍFICA		DECLARACIÓ	



LOCALITZACIÓ CARTOGRÀFICA

CODI D'IDENTIFICACIÓ

SE-48



FOTOGRAFIES





1. IDENTIFICACIÓ

DENOMINACIÓ	Can Tano	CODI	SE-49
TIPOLOGIA	Casa urbana senyorial		
ÚS ACTUAL	Residencial		
AUTORIA			
ESTIL O CORRENT	Arquitectura segle XIX d'inspiració tradicional		

2. LOCALITZACIÓ

NUCLI O PARATGE	Sencelles			
ADREÇA / ACCÉS	Sor Francinaina 86			
REFERÈNCIA CADASTRAL	1187214DD9818N0001FZ	POLÍGON		PARCEL·LA
ENTORN / CLASSE DE SÒL	Urbà			

3. DESCRIPCIÓ

<p>Casa urbana estructurada en tres alçades: planta baixa, pis i porxo. La façana presenta una disposició simètrica i regular de les obertures. Al centre de la planta baixa trobem el portal d'accés, d'arc escarser, al qual s'accedeix mitjançant quatre graons de pedra viva. A cada costat del portal hi ha una finestra amb ampit de terracuita. Al pis trobem un balcó, arrencat amb el portal d'accés, flanquejat per dues finestres amb ampits de terracuita. Al porxo s'hi obrin tres ulls de bou de formes mixtilínies. La façana està rematada per una cornisa motllurada. El parament està referit i presenta un esgrafiament de carreus. El sòcol és de ciment i grava. La coberta és de teula àrab i dos aiguavessos.</p>	
CRONOLOGIA	s. XIX
BIBLIOGRAFIA	

4. ESTAT DE CONSERVACIÓ

ESTAT DE CONSERVACIÓ	Regular. S'ha perdut bona part del referit esgrafiament. Presenta alguns desperfectes: cantó del balcó, cornisa en el trencament de la teulada.
INTERVENCIÓ	

5. PROTECCIÓ DE L'ELEMENT

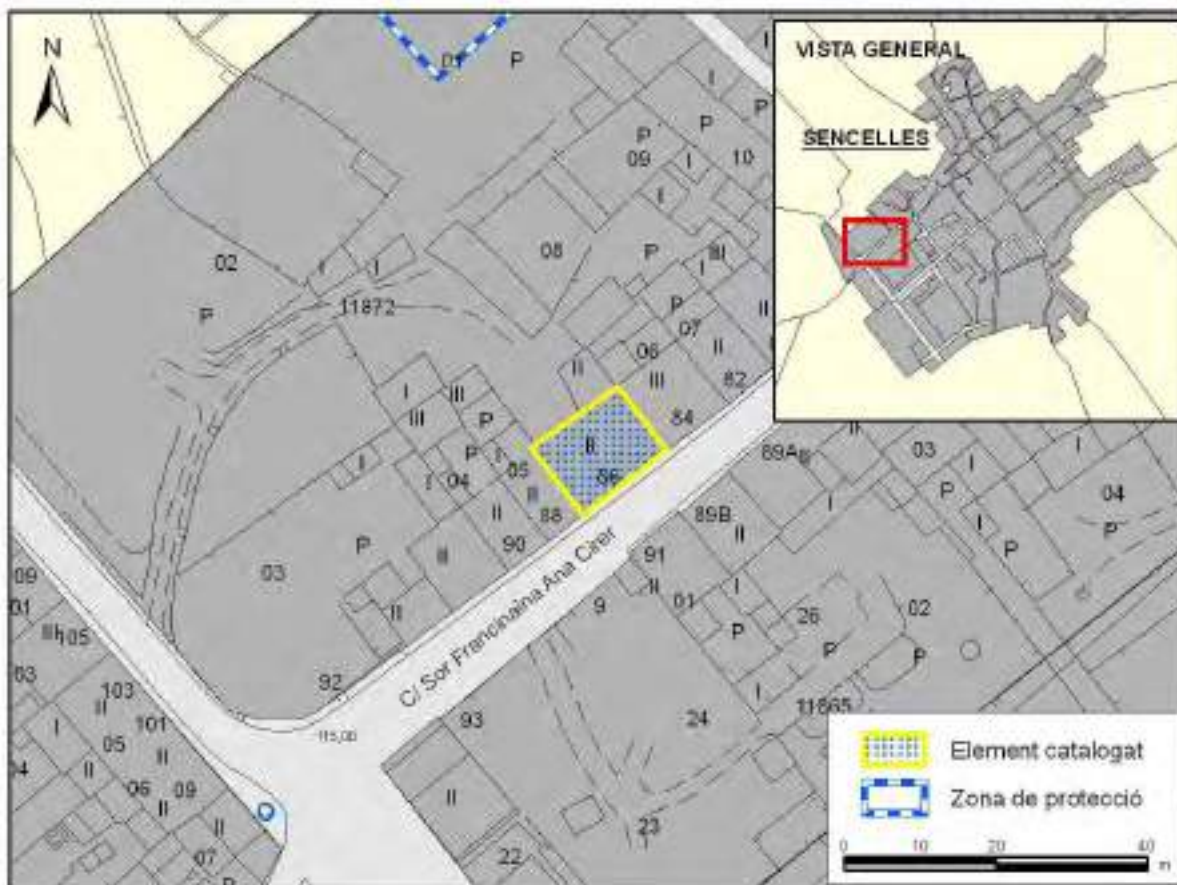
GRAU DE PROTECCIÓ	B		
USOS PERMESOS	Els corresponents a la zona de Casc Antic		
ELEMENTS A PRESERVAR	Estructura i volumetria. Façana incloent totes les obertures.		
INTERVENCIÓ PREFERENTS I ADMISSIBLES	IP: Restaurar el referit esgrafiament de la façana. Eliminar el cablejat. IA: Restauració, conservació, consolidació i rehabilitació.		
PROTECCIÓ ESPECÍFICA		DECLARACIÓ	



LOCALITZACIÓ CARTOGRÀFICA

CODI D'IDENTIFICACIÓ

SE-49



FOTOGRAFIES





1. IDENTIFICACIÓ

DENOMINACIÓ		CODI	SE-50
TIPOLOGIA	Casa urbana		
ÚS ACTUAL	Desús		
AUTORIA			
ESTIL O CORRENT	Popular		

2. LOCALITZACIÓ

NUCLI O PARATGE	Sencelles		
ADREÇA / ACCÉS	c/ de la Pau 3		
REFERÈNCIA CADASTRAL	1187003DD9818N0001EZ		
ENTORN / CLASSE DE SÒL	Urbà		

3. DESCRIPCIÓ

<p>Casa urbana de dos pisos: planta baixa i porxo. Presenta una disposició regular de les obertures. El portal d'accés és d'arc escarser i està emmarcat amb carreus de marès. L'arc presenta una clau o dovella. El llindar és de pedra viva. La porta és de fusta antiga amb baules. A l'esquerra del portal trobam un finestró atrompetat. Al primer pis hi ha un finestró emmarcat amb carreus de marès i es tanca amb un portelló de fusta antiga. La façana es clou amb una cornisa motllurada, originalment pintada de blanc. El parament és d'aparell irregular de pedra i morter. La coberta és de teula àrab.</p>	
CRONOLOGIA	s. XVII-XVIII
BIBLIOGRAFIA	

4. ESTAT DE CONSERVACIÓ

ESTAT DE CONSERVACIÓ	Dolent. El referit està degradat en la planta baixa. L'interior presenta un estat d'abandó.
INTERVENCIÓ	

5. PROTECCIÓ DE L'ELEMENT

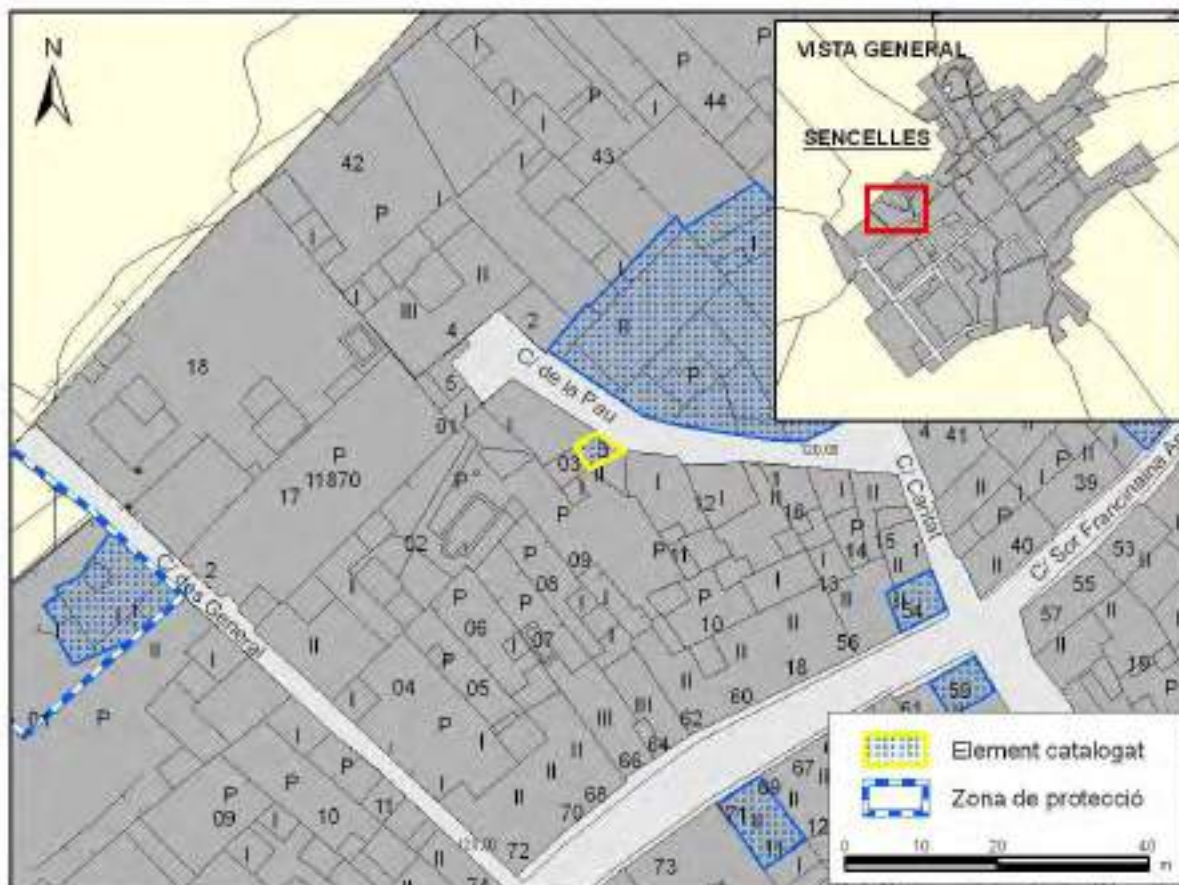
GRAU DE PROTECCIÓ	C		
USOS PERMESOS	Els corresponents a la zona de Casc Antic		
ELEMENTS A PRESERVAR	Façana, especialment portal i finestra. Volumetria corresponent al primer aiguavés.		
INTERVENCIÓ PREFERENTS I ADMISSIBLES	<p>IP: Reparar el referit seguint el patró de la planta pis. Substituir canal de PVC i eliminar el cablejat.</p> <p>IA: Restauració, conservació, consolidació, rehabilitació, reestructuració i ampliació.</p>		
PROTECCIÓ ESPECÍFICA		DECLARACIÓ	



LOCALITZACIÓ CARTOGRÀFICA

CODI D'IDENTIFICACIÓ

SE-50



FOTOGRAFIES





1. IDENTIFICACIÓ

DENOMINACIÓ		CODI	SE-51
TIPOLOGIA	Casa urbana		
ÚS ACTUAL	Residencial		
AUTORIA			
ESTIL O CORRENT	Popular		

2. LOCALITZACIÓ

NUCLI O PARATGE	Sencelles		
ADREÇA / ACCÉS	Caritat 11		
REFERÈNCIA CADASTRAL	1389747DD9818N0001FZ		
ENTORN / CLASSE DE SÒL	Urbà		

3. DESCRIPCIÓ

<p>Casa urbana estructurada en dues alçades: planta baixa i porxo. Presenta una disposició asimètrica de les obertures. El portal d'accés és d'arc rodó amb dovelles de marès de poc regràs. Al seu costat hi ha una portassa igualment d'arc rodó i dovelles de marès. Al pis tan sols s'hi obri una finestra amb ampit motllurat de marès. La façana està rematada per una cornisa formada per una filera de teules, que a la vegada actua de canal. El parament és d'aparell irregular de pedra i morter de fang, parcialment aterracada amb morter. La coberta és de teula àrab.</p>	
CRONOLOGIA	s. XVII-XVIII
BIBLIOGRAFIA	

4. ESTAT DE CONSERVACIÓ

ESTAT DE CONSERVACIÓ	Bo
INTERVENCIIONS	Recentment ha estat reformada, aixecant la planta pis i renovant façanes i cobertes. S'han renovat totalment els maessos de la portassa i parcialment els de la porta d'entrada.

5. PROTECCIÓ DE L'ELEMENT

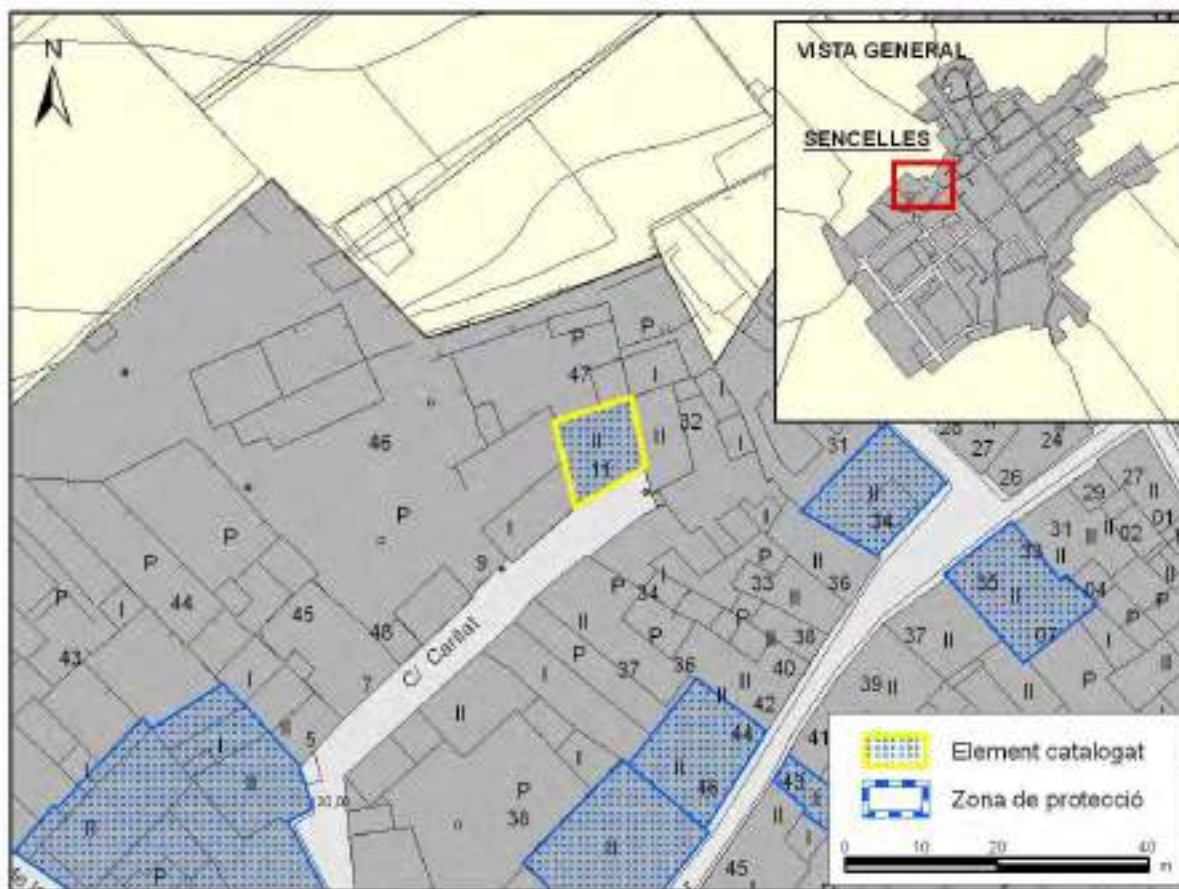
GRAU DE PROTECCIÓ	C		
USOS PERMESOS	Els corresponents a la zona de Casc Antic		
ELEMENTS A PRESERVAR	Façana i volumetria de l'aiguavés corresponent a aquesta.		
INTERVENCIIONS PREFERENTS I ADMISSIBLES	IP: - IA: Restauracio, conservacio, consolidació, rehabilitació, reestructuració i ampliació.		
PROTECCIÓ ESPECÍFICA		DECLARACIÓ	



LOCALITZACIÓ CARTOGRÀFICA

CODI D'IDENTIFICACIÓ

SE-51



FOTOGRAFIES





1. IDENTIFICACIÓ

DENOMINACIÓ	Can Miquelet	CODI	SE-52
TIPOLOGIA	Casa urbana senyorial		
ÚS ACTUAL	Residencial		
AUTORIA			
ESTIL O CORRENT	Tradicional senyorial		

2. LOCALITZACIÓ

NUCLI O PARATGE	Sencelles		
ADREÇA / ACCÉS	Gall 5		
REFERÈNCIA CADASTRAL	1488832DD9818N0001SZ		
ENTORN / CLASSE DE SÒL	Urbà		

3. DESCRIPCIÓ

<p>Casa urbana estructurada en dos pisos: planta baixa i primer pis. La façana presenta una disposició asimètrica i ordenada de les obertures, tot i que originàriament devia ser simètrica. El portal d'accés és de mig punt amb dovelles amb molt de regràs i carcanyols de marès. Presenta una sobreclau que comunica amb la finestra superior. El portal està flanquejat per una finestra i un portal d'accés al primer pis. Aquí trobam tres finestres: una sobre el portal, de menor tamany, flanquejada per dues finestres balconeres. Totes les finestres son allindanades, presenten un emmarcament de marès i ampit motllurat. Estan tancades amb persiana. Cal destacar la finestra del pis, la qual presenta un petit arc conopial amb una creu esgrafiada al capcim. El parament és d'aparell irregular i presenta una cadena cantonera de carreus de marès. Una cornisa motllurada clou la façana. La coberta, d'un aiguavés, és teula àrab. La façana lateral presenta una finestra i un finestró atrompetat, ambdós emmarcats en marès.</p>	
CRONOLOGIA	s. XVII-XVIII
BIBLIOGRAFIA	

4. ESTAT DE CONSERVACIÓ

ESTAT DE CONSERVACIÓ	Bo. La façana de la planta baixa ha perdut part del referit.
INTERVENCIÓ	Ha estat reformada, renovant-se la planta pis, la coberta i la façana.

5. PROTECCIÓ DE L'ELEMENT

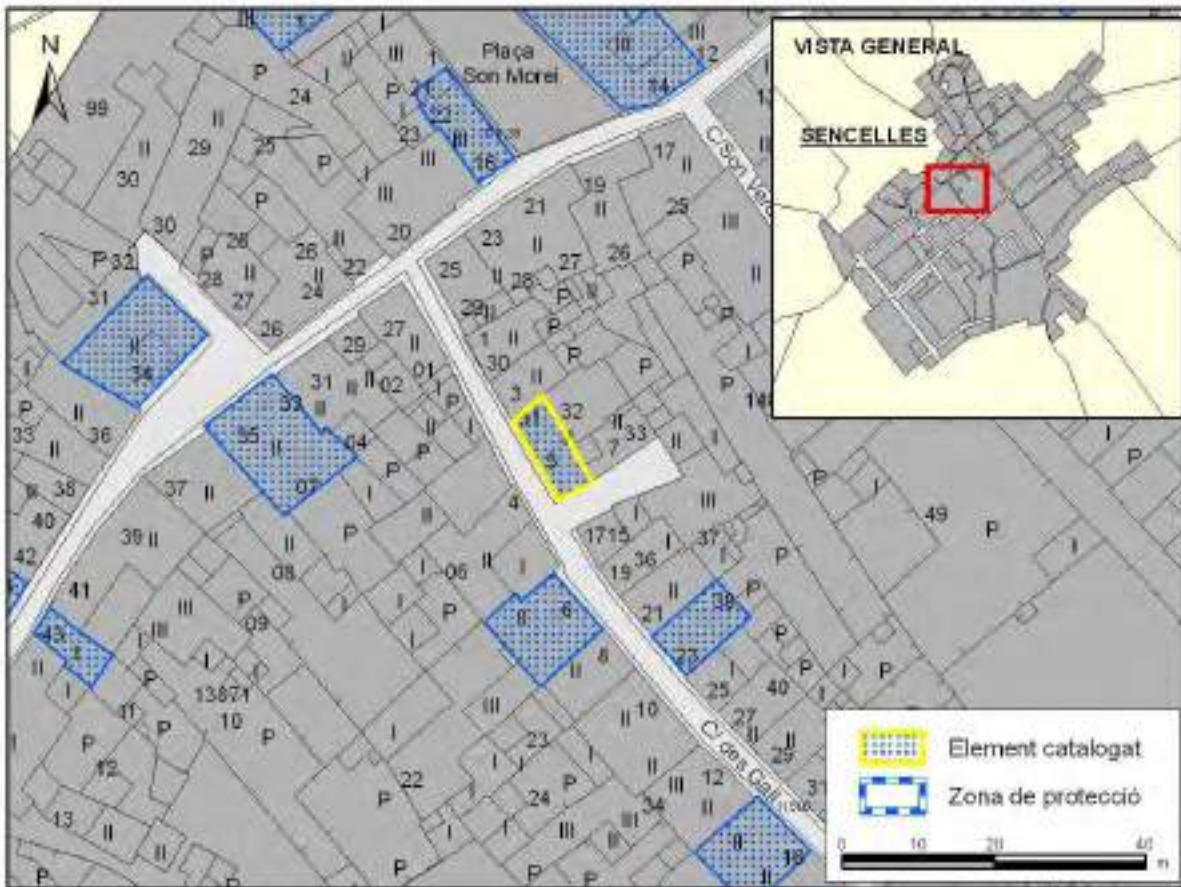
GRAU DE PROTECCIÓ	B		
USOS PERMESOS	Els corresponents a la zona de Casc Antic		
ELEMENTS A PRESERVAR	Estructura, volumetria i façanes, especialment el portal d'accés.		
INTERVENCIÓ PREFERENTS I ADMISSIBLES	IP: Reparar els desperfectes en el referit. Eliminar cablejat i substituir la canal de PVC. IA: Restauració, conservació, consolidació i rehabilitació.		
PROTECCIÓ ESPECÍFICA		DECLARACIÓ	



LOCALITZACIÓ CARTOGRÀFICA

CODI D'IDENTIFICACIÓ

SE-52



FOTOGRAFIES





1. IDENTIFICACIÓ

DENOMINACIÓ	Ca l'amo en Felip - sa Rectoria Vella	CODI	SE-53
TIPOLOGIA	Casa urbana		
ÚS ACTUAL	Residencial		
AUTORIA			
ESTIL O CORRENT	Popular		

2. LOCALITZACIÓ

NUCLI O PARATGE	Sencelles		
ADREÇA / ACCÉS	Gall 6		
REFERÈNCIA CADASTRAL	1387122DD9818N0001HZ		
ENTORN / CLASSE DE SÒL	Urbà		

3. DESCRIPCIÓ

<p>Casa urbana estructurada en dues altures: planta baixa i porxo. Presenta una disposició asimètrica de les obertures. El portal d'accés és allindanat i està emmarcat amb carreus i dovelles de marès. Té el llindar de pedra viva i una petita porta de fusta massissa amb baules de ferro. A cada banda del portal hi ha una finestra de diferent tamany. Una d'elles presenta un ampit amb motlures i l'altra sembla reestructurada. Al porxo s'obrin dues finestres, descentrades respecte al portal principal. La més petita és atrompetada i l'altra té un ampit motllurat. La façana es clou amb una cornisa motllurada. El parament és d'aparell irregular de pedra i morter. Observam petites pedres incrustades a un tram de la façana. La coberta és de teula àrab.</p>	
CRONOLOGIA	s. XVII-XVIII
BIBLIOGRAFIA	

4. ESTAT DE CONSERVACIÓ

ESTAT DE CONSERVACIÓ	Bo
INTERVENCIÓ	Ha estat reformada. La reforma ha suposat la realització de tres noves obertures a la planta pis, mantenint les característiques de la finestra original i introduint la simetria a la façana.

5. PROTECCIÓ DE L'ELEMENT

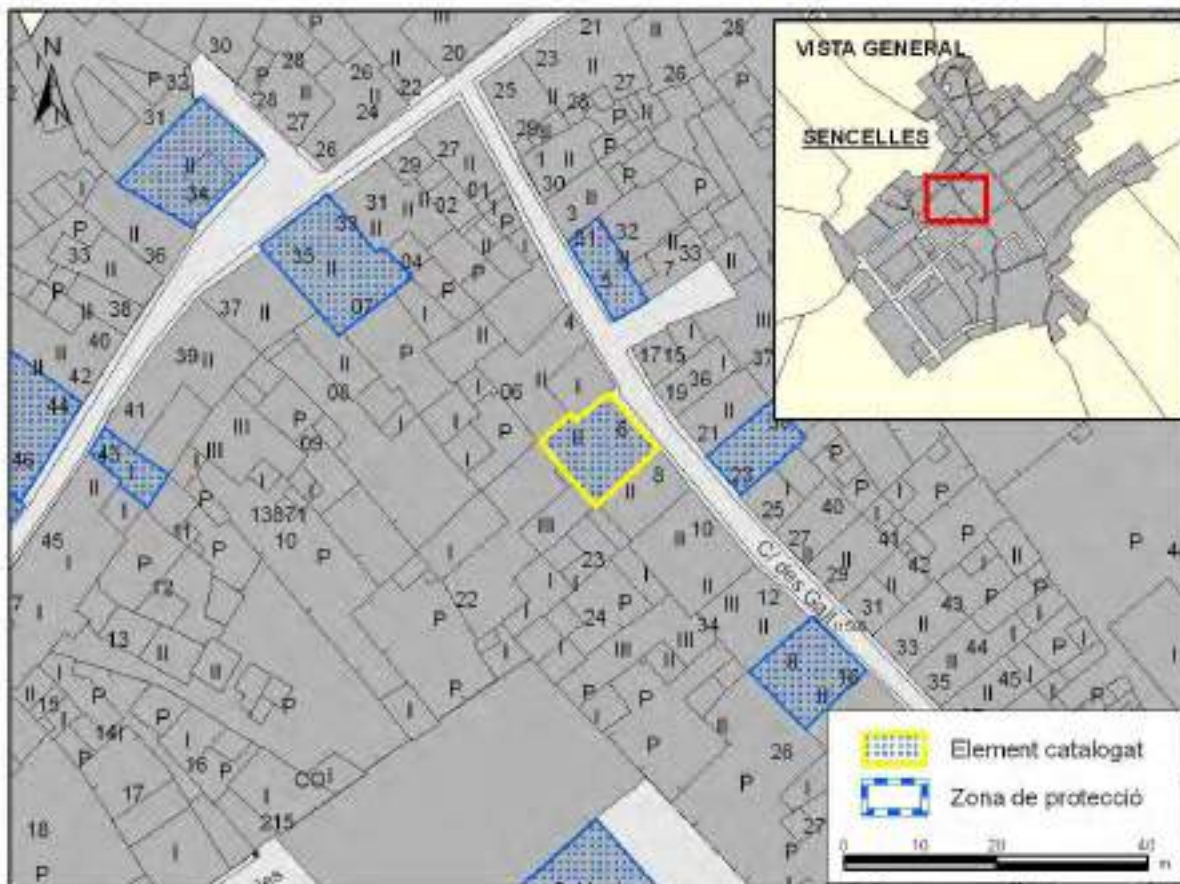
GRAU DE PROTECCIÓ	C		
USOS PERMESOS	Els corresponents a la zona de Casc Antic		
ELEMENTS A PRESERVAR	Façana i volumetria corresponent al primer aiguavés.		
INTERVENCIÓ PREFERENTS I ADMISSIBLES	IP: Eliminar el cablejat. IA: Restauració, conservació, consolidació, rehabilitació, reestructuració i ampliació.		
PROTECCIÓ ESPECÍFICA		DECLARACIÓ	



LOCALITZACIÓ CARTOGRÀFICA

CODI D'IDENTIFICACIÓ

SE-53



FOTOGRAFIES





1. IDENTIFICACIÓ

DENOMINACIÓ		CODI	SE-54
TIPOLOGIA	Casa urbana		
ÚS ACTUAL	Residencial		
AUTORIA			
ESTIL O CORRENT	Popular		

2. LOCALITZACIÓ

NUCLI O PARATGE	Sencelles		
ADREÇA / ACCÉS	Gall 23		
REFERÈNCIA CADASTRAL	1488838DD9818N0001BZ		
ENTORN / CLASSE DE SÒL	Urbà		

3. DESCRIPCIÓ

<p>Casa urbana de dos pisos: planta baixa i pis. Presenta una disposició asimètrica de les obertures. El portal d'accés és d'arc escarser, emmarcat amb marès. El llindar és de pedra viva. Al seu costat trobam una finestra reestructurada. El pis presenta una finestra amb ampit motllurat, tota emmarcada de marès. El parament és d'aparell irregular de pedra i morter, amb restes de referit. La coberta és de teula àrab i la cornisa simula una filera de teules.</p>	
CRONOLOGIA	s. XIX-XX
BIBLIOGRAFIA	

4. ESTAT DE CONSERVACIÓ

ESTAT DE CONSERVACIÓ	Bo. El referit de la planta baixa es troba degradat i presenta alguns pegats de ciment.
INTERVENCIIONS	S'ha empotrat la connexió als serveis d'aigua i llum.

5. PROTECCIÓ DE L'ELEMENT

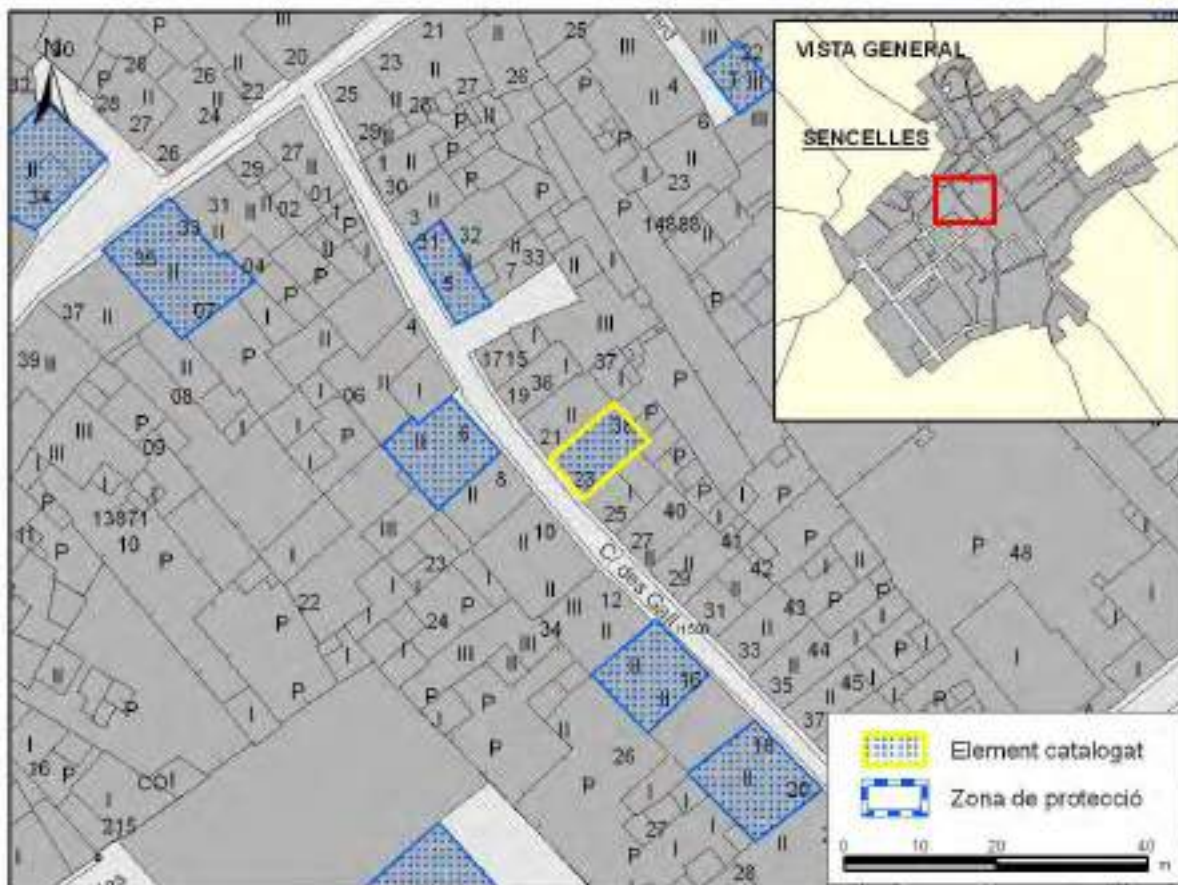
GRAU DE PROTECCIÓ	C		
USOS PERMESOS	Els corresponents a la zona de Casc Antic		
ELEMENTS A PRESERVAR	Façana i volumetria corresponent al primer aiguavés.		
INTERVENCIIONS PREFERENTS I ADMISSIBLES	IP: Reparar els desperfectes del referit. Eliminar el cablejat. IA: Restauracio, conservacio, consolidació, rehabilitació, reestructuració i ampliació.		
PROTECCIÓ ESPECÍFICA		DECLARACIÓ	



LOCALITZACIÓ CARTOGRÀFICA

CODI D'IDENTIFICACIÓ

SE-54



FOTOGRAFIES





1. IDENTIFICACIÓ

DENOMINACIÓ		CODI	SE-55
TIPOLOGIA	Casa urbana		
ÚS ACTUAL	Residencial		
AUTORIA			
ESTIL O CORRENT	Arquitectura del segle XIX d'inspiració tradicional		

2. LOCALITZACIÓ

NUCLI O PARATGE	Sencelles		
ADREÇA / ACCÉS	Gall 14		
REFERÈNCIA CADASTRAL	1387126DD9818N0001YZ		
ENTORN / CLASSE DE SÒL	Urbà		

3. DESCRIPCIÓ

<p>Casa urbana de tres pisos: planta baixa, primer pis i porxo. Presenta una disposició simètrica de les obertures. El portal d'accés és d'arc escarser de pedra viva, igual que el llindar. Hi ha una petita cisterna arran de terra també de pedra viva. Al primer pis trobam dues finestres, una d'elles amb un ampit molt senzill. Al porxo trobam dos ulls de bou mixtilinis. Totes les obertures estan emmarcades amb carreus de marès. La façana es clou amb una cornisa motllurada. El parament és d'aparell irregular amb petites pedres incrustades. Té cadenes cantoneres de carreus de marès. La coberta és de teula àrab.</p>	
CRONOLOGIA	s. XIX-XX
BIBLIOGRAFIA	

4. ESTAT DE CONSERVACIÓ

ESTAT DE CONSERVACIÓ	Regular. S'han perdut parts del referit de la planta baixa.
INTERVENCIÓ	S'ha empotrat el comptador d'electricitat i s'han tapat alguns desperfectes del referit amb una mescla blanquinosa. S'ha netejat el marès de l'emmarcament de la finestra.

5. PROTECCIÓ DE L'ELEMENT

GRAU DE PROTECCIÓ	C		
USOS PERMESOS	Els corresponents a la zona de Casc Antic		
ELEMENTS A PRESERVAR	Façana i volumetria corresponent al primer aiguavés.		
INTERVENCIÓ PREFERENTS I ADMISSIBLES	IP: Netejar la façana i eliminar el cablejat. IA: Restauració, conservació, consolidació, rehabilitació, reestructuració i ampliació.		
PROTECCIÓ ESPECÍFICA		DECLARACIÓ	



LOCALITZACIÓ CARTOGRÀFICA

CODI D'IDENTIFICACIÓ

SE-55



FOTOGRAFIES





1. IDENTIFICACIÓ

DENOMINACIÓ	Turixant	CODI	SE-56
TIPOLOGIA	Casa urbana		
ÚS ACTUAL	Residencial		
AUTORIA			
ESTIL O CORRENT	Popular		

2. LOCALITZACIÓ

NUCLI O PARATGE	Sencelles		
ADREÇA / ACCÉS	Gall 16		
REFERÈNCIA CADASTRAL	1387126DD9818N0001YZ		
ENTORN / CLASSE DE SÒL	Urbà		

3. DESCRIPCIÓ

<p>Casa urbana estructurada en planta baixa i pis. Presenta una disposició asimètrica de les obertures. El portal d'accés és d'arc escarser i està flanquejat per dues finestres. A la planta baixa hi ha un finestró atrompetat emmarcat amb marès. Al pis trobam quatre finestres. La façana es clou amb una cornisa motllurada. El parament està referit i emblanquinat, en mal estat de conservació. El sòcol està encimentat. La façana està decorada amb faixes i línies d'imposta referides, de tonalitat marronosa. La coberta és de teula àrab i la canal de giny. A la planta baixa hi havia una portassa d'arc carpanell amb dos escopidors de pedra viva.</p>	
CRONOLOGIA	s. XIX
BIBLIOGRAFIA	

4. ESTAT DE CONSERVACIÓ

ESTAT DE CONSERVACIÓ	Regular.
INTERVENCIÓ	S'ha transformat la portassa en una finestra amb tancament de persiana. S'han arreglat alguns desperfectes de la façana mitjançant un referit parcial. S'ha empotrat el comptador d'electricitat.

5. PROTECCIÓ DE L'ELEMENT

GRAU DE PROTECCIÓ	C		
USOS PERMESOS	Els corresponents a la zona de Casc Antic		
ELEMENTS A PRESERVAR	Façana incloent obertures i tractament decoratiu de faixes i emmarcats. Volumetria corresponent al primer aiguavés.		
INTERVENCIÓ PREFERENTS I ADMISSIBLES	IP: Eliminar el cablejat. IA: Restauració, conservació, consolidació, rehabilitació, reestructuració i ampliació. S'admet la reobertura de la portassa.		
PROTECCIÓ ESPECÍFICA		DECLARACIÓ	



LOCALITZACIÓ CARTOGRÀFICA

CODI D'IDENTIFICACIÓ

SE-56



FOTOGRAFIES





1. IDENTIFICACIÓ

DENOMINACIÓ		CODI	SE-57
TIPOLOGIA	Casa urbana		
ÚS ACTUAL	Residencial		
AUTORIA			
ESTIL O CORRENT	Popular		

2. LOCALITZACIÓ

NUCLI O PARATGE	Sencelles		
ADREÇA / ACCÉS	Gall 18		
REFERÈNCIA CADASTRAL	1387127DD9818N0001GZ		
ENTORN / CLASSE DE SÒL	Urbà		

3. DESCRIPCIÓ

<p>Casa urbana de dos pisos: planta baixa i porxo. Presenta una disposició asimètrica de les obertures. El portal d'ingrés és allindanat i es tanca amb persiana de fusta. Està emmarcat de referit. Aquest portal està flanquejat per dues finestres rectangulars, una d'elles amb restes d'una faixa blanca. Al porxo trobem dues finestres amb ampit motllurat. La finestra de la dreta presenta un acabament conopial a la llinda. El parament de la façana és d'aparell rústic de pedra i morter i es clou amb una cornisa plana. La coberta és de teula àrab.</p>	
CRONOLOGIA	s. XIX-XX
BIBLIOGRAFIA	

4. ESTAT DE CONSERVACIÓ

ESTAT DE CONSERVACIÓ	Regular. El referit presenta alguns desperfectes que s'han tapat amb ciment.
INTERVENCIIONS	S'ha empotrat el comptador d'electricitat

5. PROTECCIÓ DE L'ELEMENT

GRAU DE PROTECCIÓ	C		
USOS PERMESOS	Els corresponents a la zona de Casc Antic		
ELEMENTS A PRESERVAR	Façana, especialment finestra amb detall conopial, i volumetria corresponent al primer aiguavés.		
INTERVENCIIONS PREFERENTS I ADMISSIBLES	<p>IP: Reparar el referit a la planta baixa. Recuperar la decoració de les faixes i emmarcats. Eliminar el cablejat.</p> <p>IA: Restauracio, conservacio, consolidació, rehabilitació, reestructuració i ampliació.</p>		
PROTECCIÓ ESPECÍFICA		DECLARACIÓ	



CODI D'IDENTIFICACIÓ

SE-57

FOTOGRAFIES





1. IDENTIFICACIÓ

DENOMINACIÓ		CODI	SE-58
TIPOLOGIA	Casa urbana		
ÚS ACTUAL	Desús		
AUTORIA			
ESTIL O CORRENT	Popular		

2. LOCALITZACIÓ

NUCLI O PARATGE	Sencelles		
ADREÇA / ACCÉS	Gall 36		
REFERÈNCIA CADASTRAL	1386306DD9818N0001ZZ		
ENTORN / CLASSE DE SÒL	Urbà		

3. DESCRIPCIÓ

<p>Casa urbana estructurada en dos pisos: planta baixa i porxo. Presenta una disposició asimètrica de les obertures. A la planta baixa del portal d'accés és allindanat, amb imprompta d'arc escarser. També trobam una finestra atrompetada al costat del portal. El porxo presenta una finestra amb ampit motllurat de marès. La cornisa simula una filera de teules alhora que actua de canal. El parament de la façana està fet de paredat en verd, encara que hi ha restes de referit. Queden restes de la decoració original de l'emmarcat de les finestres i de la faixa sota la cornisa. La coberta és de teula àrab.</p>	
CRONOLOGIA	s. XVII-XVIII
BIBLIOGRAFIA	

4. ESTAT DE CONSERVACIÓ

ESTAT DE CONSERVACIÓ	Dolent. El parament de la façana presenta nombrosos desperfectes.
INTERVENCIÓ	Es reduí l'obertura del portal

5. PROTECCIÓ DE L'ELEMENT

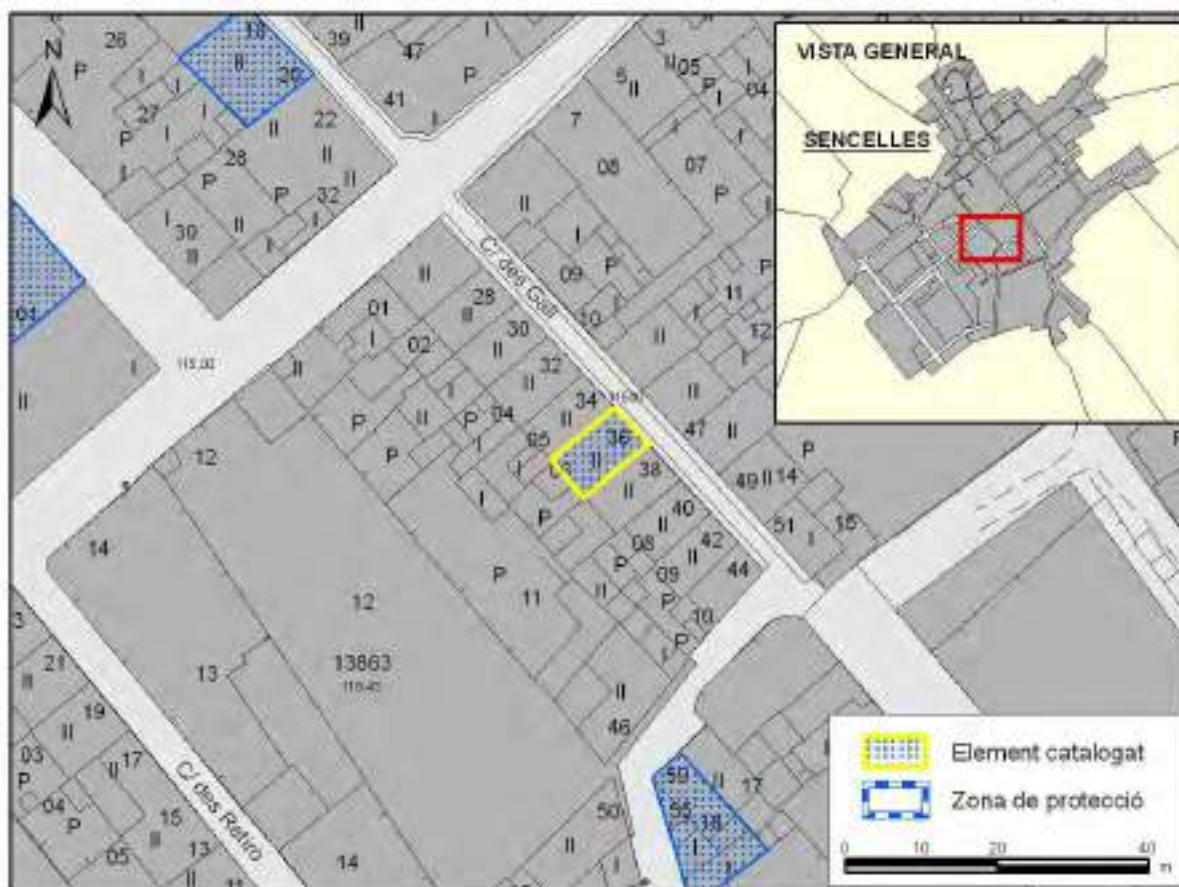
GRAU DE PROTECCIÓ	C		
USOS PERMESOS	Els corresponents a la zona de Casc Antic		
ELEMENTS A PRESERVAR	Façana, particularment la finestra, el finestró i la teula canalera. Volumetria del primer aiguavés		
INTERVENCIÓ PREFERENTS I ADMISSIBLES	<p>IP: Recuperar el portal i el referit del parament amb les seves característiques originals. Eliminar el cablejat i la canal de PVC.</p> <p>IA: Restauració, conservació, consolidació, rehabilitació, reestructuració i ampliació. La possibilitat de practicar noves obertures es condiciona al seguiment de la tipologia i característiques de les existents.</p>		
PROTECCIÓ ESPECÍFICA		DECLARACIÓ	



LOCALITZACIÓ CARTOGRÀFICA

CODI D'IDENTIFICACIÓ

SE-58



FOTOGRAFIES





1. IDENTIFICACIÓ

DENOMINACIÓ		CODI	SE-59
TIPOLOGIA	Casa urbana		
ÚS ACTUAL	Desús		
AUTORIA			
ESTIL O CORRENT	Popular		

2. LOCALITZACIÓ

NUCLI O PARATGE	Sencelles		
ADREÇA / ACCÉS	Gall 55		
REFERÈNCIA CADASTRAL	1487618DD9818N0001LZ		
ENTORN / CLASSE DE SÒL	Urbà		

3. DESCRIPCIÓ

<p>Casa urbana de dos pisos: planta baixa i porxo. Presenta una disposició asimètrica de les obertures. El portal d'accés és d'arc escarser, amb brancals i llindar de pedra viva. La portasses de fusta antiga. Al costat dret del portal trobem una finestra emmarcada amb dues faixes pintades de color gris i de color blanc. Al primer pis trobem un finestró amb ampit motllurat i emmarcat amb carreus de marès. La façana es clou amb una filera de teula. La canal de la teulada és de fibrociment. El parament és d'aparell irregular amb aterracat i presenta cadena cantonera de carreus de pedra viva. La coberta de dos aiguavessos és de teula àrab. A la façana lateral destaca una canal de teules soportada sobre llivanyes.</p>	
CRONOLOGIA	s. XVII-XVIII
BIBLIOGRAFIA	

4. ESTAT DE CONSERVACIÓ

ESTAT DE CONSERVACIÓ	Dolent. Presenta un gran crui a la planta pis de la façana principal. El referit es troba molt degradat.
INTERVENCIÓ	En època indeterminada s'obrí la finestra del costat del portal. S'han arreglat alguns desperfectes amb ciment. Part del segon aiguavés està referit amb ciment

5. PROTECCIÓ DE L'ELEMENT

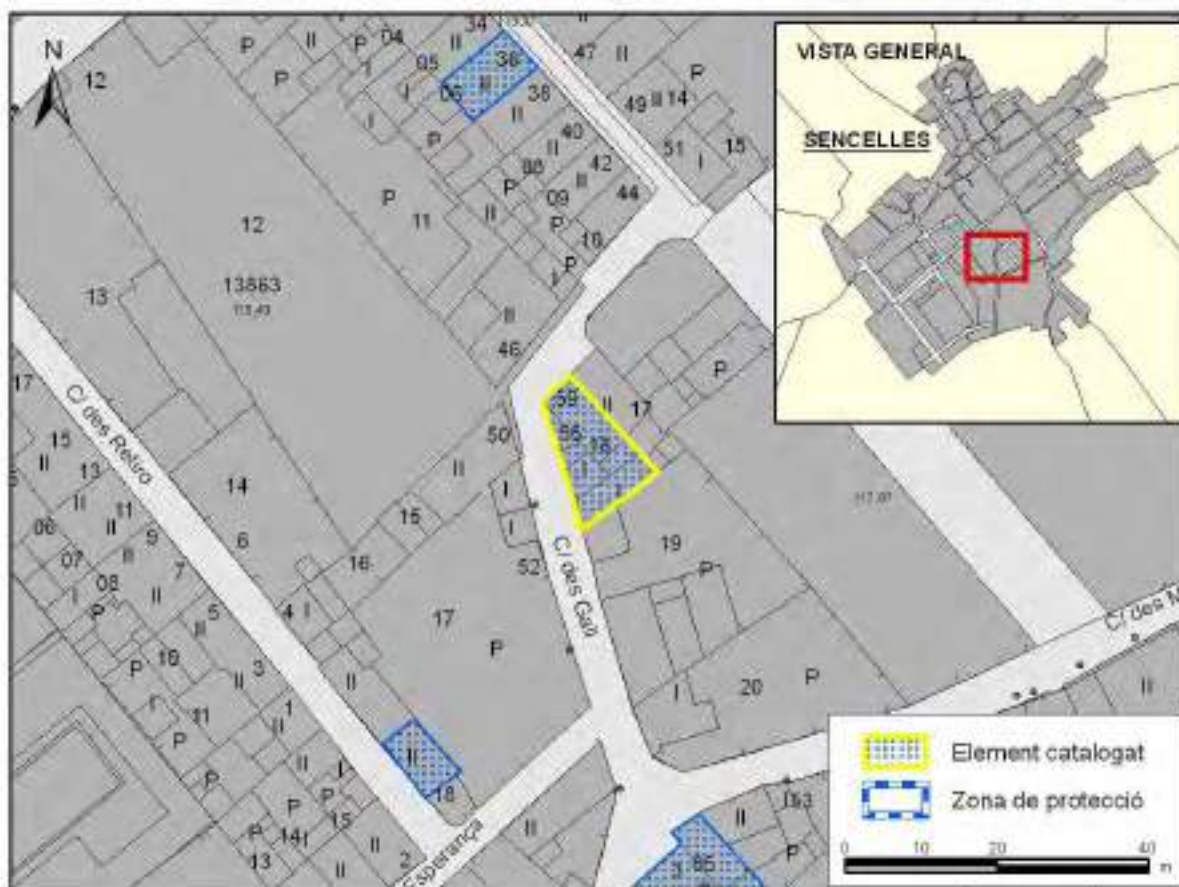
GRAU DE PROTECCIÓ	C		
USOS PERMESOS	Els corresponents a la zona de Casc Antic		
ELEMENTS A PRESERVAR	Façana, especialment portal i finestra de la planta pis. Volumetria dels dos aiguavessos de l'edifici principal. Canal de teules sobre llivanyes de la façana lateral.		
INTERVENCIÓ PREFERENTS I ADMISSIBLES	<p>IP: Rehabilitació integral de l'edifici. La resta de construccions de la mateixa parcel·la mantindran la seva altura evitant l'ocultació de la façana lateral de l'edifici.</p> <p>IA: Restauració, conservació, consolidació, rehabilitació i reestructuració.</p>		
PROTECCIÓ ESPECÍFICA		DECLARACIÓ	



LOCALITZACIÓ CARTOGRÀFICA

CODI D'IDENTIFICACIÓ

SE-59



FOTOGRAFIES





1. IDENTIFICACIÓ

DENOMINACIÓ		CODI	SE-60
TIPOLOGIA	Casa urbana		
ÚS ACTUAL	Desús		
AUTORIA			
ESTIL O CORRENT	Popular		

2. LOCALITZACIÓ

NUCLI O PARATGE	Sencelles		
ADREÇA / ACCÉS	Retiro 2		
REFERÈNCIA CADASTRAL	1386318DD9818N0001PZ		
ENTORN / CLASSE DE SÒL	Urbà		

3. DESCRIPCIÓ

<p>Casa urbana d'un sol aiguavés i de dues altàries: planta baixa i porxo. Presenta una disposició asimètrica de les obertures. El portal d'accés és d'arc escarser i està emmarcat per carreus de marès. A un lateral hi ha una finestra amb ampit pla. Tant la finestra com el portal estan tapiats. Al porxo trobam dues petites finestres amb ampit pla i emmarcades amb carreus de marès. El parament de la façana és paret en verd i aterracat al carrer Retiro, i de carreus de marès al costat del carrer Esperança. El frontis acaba en un teula canalera. La baixant es troba empotrada a la façana. La coberta és d'un aiguavés i teula àrab.</p>	
CRONOLOGIA	s. XIX
BIBLIOGRAFIA	

4. ESTAT DE CONSERVACIÓ

ESTAT DE CONSERVACIÓ	Dolent. El referit es troba erosionat a la planta baixa.
INTERVENCIÓ	El llindar original del portal fou substituït per un de marmolina. S'han tapiat les obertures del planta baixa.

5. PROTECCIÓ DE L'ELEMENT

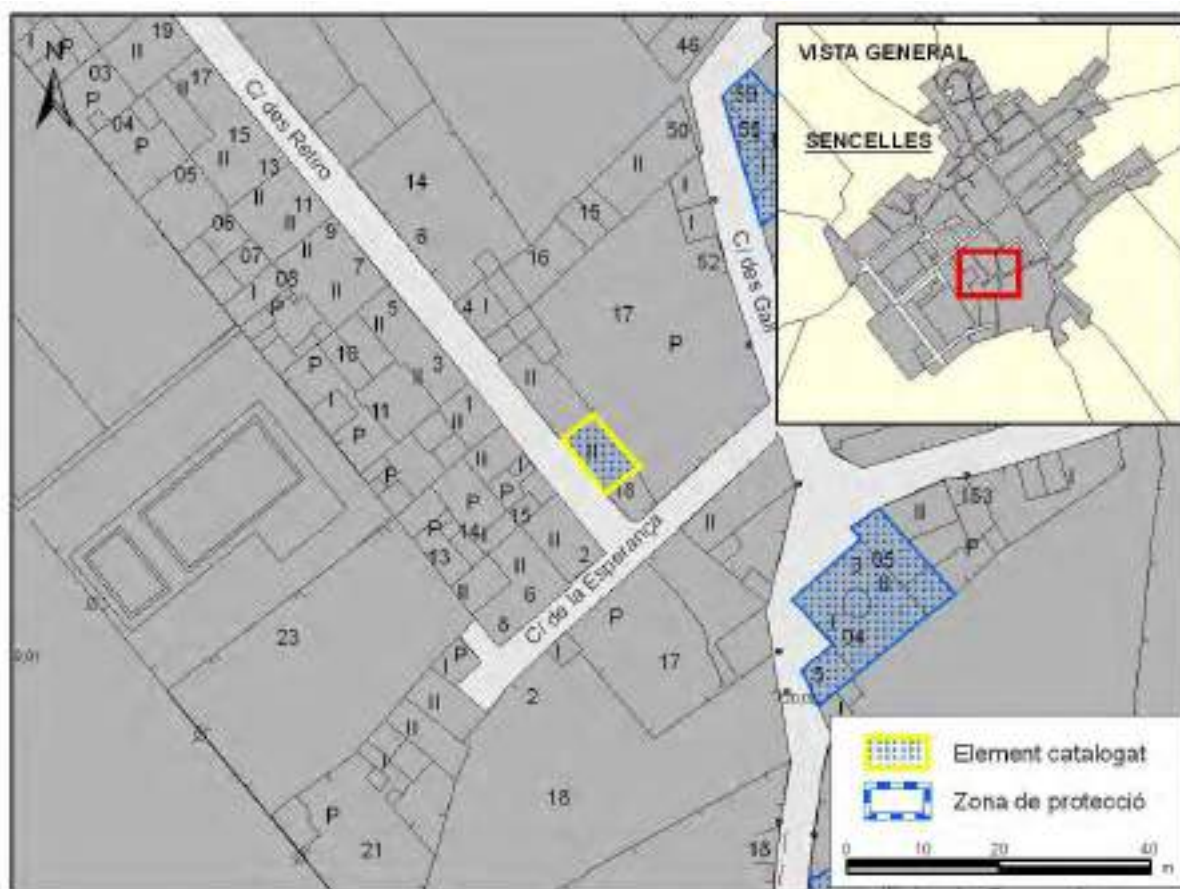
GRAU DE PROTECCIÓ	C		
USOS PERMESOS	Els corresponents a la zona de Casc Antic		
ELEMENTS A PRESERVAR	La façana del carrer Retiro, especialment les obertures i la teula canalera.		
INTERVENCIÓ PREFERENTS I ADMISSIBLES	<p>IP: Rehabilitació integral. Reparar el referit de la façana principal, seguint el tractament de pedra i morter que es conserva a la planta pis.</p> <p>IA: Restauració, conservació, consolidació, rehabilitació, reestructuració i ampliació. La possibilitat de practicar noves obertures es supedita al seguiment de la tipologia i característiques de les existents.</p>		
PROTECCIÓ ESPECÍFICA		DECLARACIÓ	



LOCALITZACIÓ CARTOGRÀFICA

CODI D'IDENTIFICACIÓ

SE-60



FOTOGRAFIES





1. IDENTIFICACIÓ

DENOMINACIÓ		CODI	SE-61
TIPOLOGIA	Casa urbana		
ÚS ACTUAL	Desús		
AUTORIA			
ESTIL O CORRENT	Popular		

2. LOCALITZACIÓ

NUCLI O PARATGE	Sencelles		
ADREÇA / ACCÉS	Son Verd 1		
REFERÈNCIA CADASTRAL	1488822DD9818N0001KZ		
ENTORN / CLASSE DE SÒL	Urbà		

3. DESCRIPCIÓ

<p>Casa urbana estructurada en dues alçàries: planta baixa i porxo. Presenta una disposició asimètrica de les obertures.</p> <p>El portal d'ingrés és d'arc escarser i està emmarcat amb carreus de marès. Al seu costat trobem una portassa d'arc carpanell, també emmarcada amb carreus de marès. Les portes d'ambdós portals són de fusta massissa clavetejada.</p> <p>El porxo tan sols presenta una finestra, arrenclerada amb el portal d'ingrés, que recentment ha estat mig tapiada amb blocs de formigó. La façana culmina amb una cornisa plana, de marès.</p> <p>El parament és d'aparell irregular de pedra i morter de fang. La coberta és de teula àrab.</p>	
CRONOLOGIA	s. XVIII
BIBLIOGRAFIA	

4. ESTAT DE CONSERVACIÓ

ESTAT DE CONSERVACIÓ	Dolent
INTERVENCIÓNS	S'ha renovat la coberta i s'ha mig tapiat una finestra del pis amb blocs de formigó. Una part de la canal de la teulada és de PVC.

5. PROTECCIÓ DE L'ELEMENT

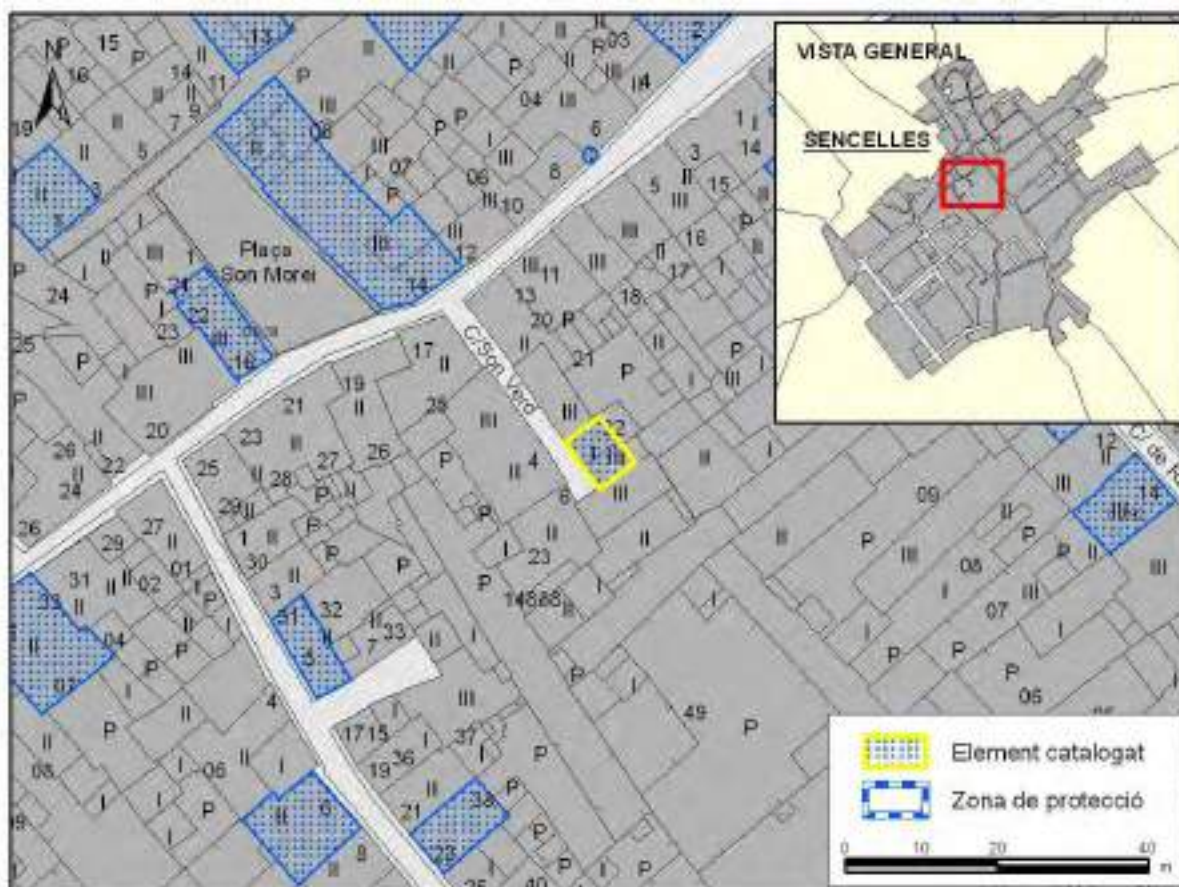
GRAU DE PROTECCIÓ	C		
USOS PERMESOS	Els corresponents a la zona de Casc Antic		
ELEMENTS A PRESERVAR	Façana i volumetria corresponent al primer aiguavés.		
INTERVENCIÓNS PREFERENTS I ADMISSIBLES	<p>IP: Reparar el referit mantenint textures i coloració originals del parament. Eliminar els bloquets de la finestra i restaurar la mateixa.</p> <p>IA: Restauració, conservació, consolidació, rehabilitació, reestructuració i ampliació.</p>		
PROTECCIÓ ESPECÍFICA		DECLARACIÓ	



LOCALITZACIÓ CARTOGRÀFICA

CODI D'IDENTIFICACIÓ

SE-61



FOTOGRAFIES





1. IDENTIFICACIÓ

DENOMINACIÓ	Celler de Can Paris	CODI	SE-62
TIPOLOGIA	Casa urbana senyorial		
ÚS ACTUAL	Residencial en planta pis. Restaurant en planta baixa.		
AUTORIA			
ESTIL O CORRENT	Tradicional senyorial		

2. LOCALITZACIÓ

NUCLI O PARATGE	Sencelles		
ADREÇA / ACCÉS	Rafal 1		
REFERÈNCIA CADASTRAL	1488239DD9818N0001TZ		
ENTORN / CLASSE DE SÒL	Urbà		

3. DESCRIPCIÓ

<p>Casa urbana estructurada en tres altàries: planta baixa, primer i segon pis. Presenta una disposició asimètrica de les obertures. Destaca el portal d'ingrés, amb un gran arc de mig punt adovellat i amb carcanyols de marès. Les portes són de fusta massissa. Just devora trobam una finestra de cànon allargat, amb conòpia a la llinda. La planta baixa es completa amb dos finestrons atrompetats de marès i un portal lateral d'accés al pis superior. Al primer pis trobam tres finestres amb ampits motllurats. Aquest esquema es repeteix al segon pis, amb tres finestres més petites. La façana es clou amb una cornisa plana, de marès. El parament està fet a base de petites pedres incrustades. El sòcol és de pedres irregulars unides amb juntes de ciment. La coberta és de teula àrab.</p>	
CRONOLOGIA	s. XVII-XVIII
BIBLIOGRAFIA	

4. ESTAT DE CONSERVACIÓ

ESTAT DE CONSERVACIÓ	Bo
INTERVENCIÓ	L'edifici ha estat renovat, principalment pel que fa a la façana i a la planta pis. Es donà un tractament a la façana discordant amb l'arquitectura tradicional, degut a l'escàs grau de cobriment de les pedres emprades i al folre de pedra del sòcol. L'accés a la planta pis també presenta alguns elements discordants com són els graons i la porta. S'han instal·lat focus així com distints rètols indicadors de l'activitat.

5. PROTECCIÓ DE L'ELEMENT

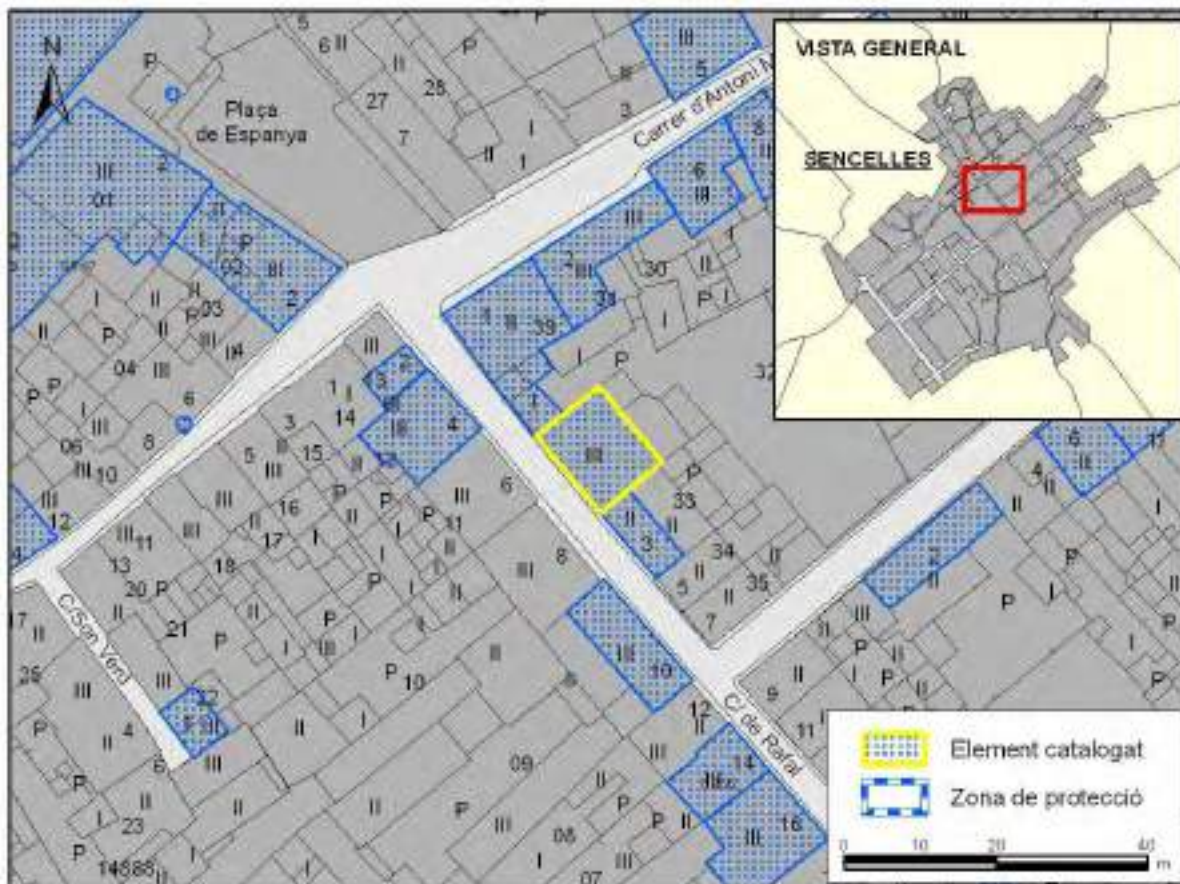
GRAU DE PROTECCIÓ	C		
USOS PERMESOS	Els corresponents a la zona de Casc Antic		
ELEMENTS A PRESERVAR	Volumetria i façana, especialment les obertures. Voltes i arcs de l'interior de l'edifici. Celler.		
INTERVENCIÓ PREFERENTS I ADMISSIBLES	<p>IP: Donar un tractament homogeni a la façana, d'acord amb els patrons tradicionals del nucli. Adequar l'accés a la planta pis. Eliminar el cablejat i substituir la canal de PVC. Adequar la senyalítica i la il·luminació al bé catalogat, evitant l'afecció als carreus del portal d'ingrés.</p> <p>IA: Restauració, conservació, consolidació, rehabilitació, reestructuració i ampliació.</p>		
PROTECCIÓ ESPECÍFICA	DECLARACIÓ		



LOCALITZACIÓ CARTOGRÀFICA

CODI D'IDENTIFICACIÓ

SE-62



FOTOGRAFIES





1. IDENTIFICACIÓ

DENOMINACIÓ		CODI	SE-63
TIPOLOGIA	Casa urbana		
ÚS ACTUAL	Oficina bancària en planta baixa. Residencial en planta pis		
AUTORIA			
ESTIL O CORRENT	Arquitectura de principis del segle XX amb influències classicistes.		

2. LOCALITZACIÓ

NUCLI O PARATGE	Sencelles		
ADREÇA / ACCÉS	Rafal 3		
REFERÈNCIA CADASTRAL	1488233DD9818N0001BZ		
ENTORN / CLASSE DE SÒL	Urbà		

3. DESCRIPCIÓ

<p>Casa urbana estructurada en dues plantes i terrat superior. Presenta una disposició asimètrica de les obertures. El portal d'ingrés és allindanat i està flanquejat per una finestra i un altre portal que dona accés al pis superior. Al pis trobam un balcó que integra dos portals. Està sustentat per sis mènsules motllurades i es tanca amb barana de ferro. Aquesta balconada està flanquejada per dues finestres.</p> <p>La façana està rematada per una cornisa motllurada i una balustrada amb motius decoratius.</p> <p>El parament presenta un aterratcat amb un esgrafiat de carreus molt marcat que cobreix tot el frontis. La planta baixa està pintada. La coberta és plana i adopta la funció de terrat.</p>	
CRONOLOGIA	s. XX
BIBLIOGRAFIA	

4. ESTAT DE CONSERVACIÓ

ESTAT DE CONSERVACIÓ	Bo
INTERVENCIIONS	La instal·lació d'una oficina bancària comportà alteracions en el portal d'entrada.

5. PROTECCIÓ DE L'ELEMENT

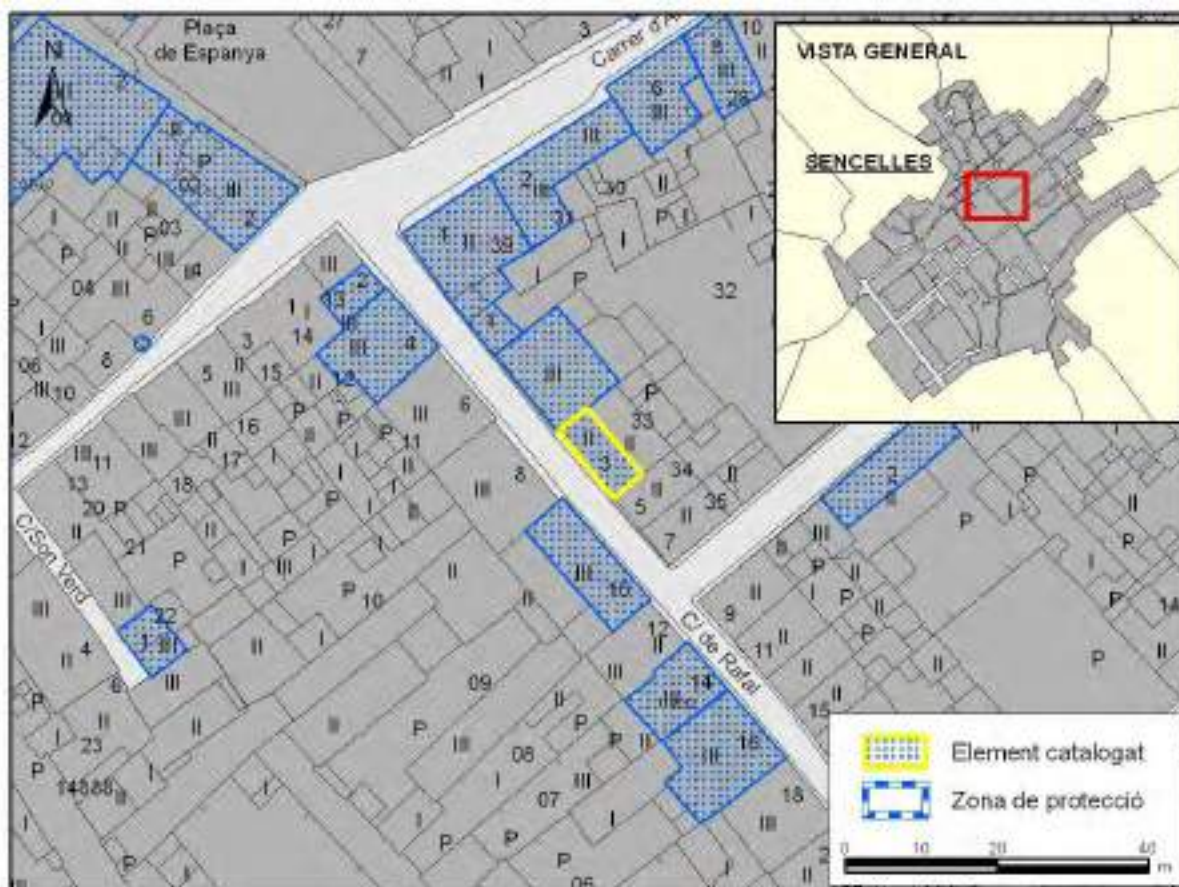
GRAU DE PROTECCIÓ	C		
USOS PERMESOS	Els corresponents a la zona de Casc Antic		
ELEMENTS A PRESERVAR	Volumetria del primer aiguavés, incloent totes les obertures, balconada i balustrada de la terrassa. Esgrafiat de carreus.		
INTERVENCIIONS PREFERENTS I ADMISSIBLES	<p>IP: Homogeneïtzar planta baixa i planta pis pel que fa al revestiment. Adequar el rètol al bé catalogat. Eliminar el cablejat i substituir la canal de PVC.</p> <p>IA: Restauracio, conservacio, consolidació, rehabilitació, reestructuració i ampliació.</p>		
PROTECCIÓ ESPECÍFICA		DECLARACIÓ	



LOCALITZACIÓ CARTOGRÀFICA

CODI D'IDENTIFICACIÓ

SE-63



FOTOGRAFIES





1. IDENTIFICACIÓ

DENOMINACIÓ	Son Calussa	CODI	SE-64
TIPOLOGIA	Casa urbana senyorial		
ÚS ACTUAL	Residencial		
AUTORIA			
ESTIL O CORRENT	Arquitectura del segle XIX d'inspiració tradicional		

2. LOCALITZACIÓ

NUCLI O PARATGE	Sencelles		
ADREÇA / ACCÉS	Rafal 10		
REFERÈNCIA CADASTRAL	1488809DD9818N0001QZ		
ENTORN / CLASSE DE SÒL	Urbà		

3. DESCRIPCIÓ

<p>Casa urbana organitzada en tres alçades: planta baixa, primer pis i porxo. La façana presenta una disposició simètrica i ordenada de les obertures, arrencades en cinc eixos verticals. Al centre de la planta baixa trobam el portal d'ingrés, d'arc escarser amb els brancals inferiors i llindar de pedra viva. A cada costat del portal hi ha una finestra. Els dos extrems de la planta baixa estan ocupats per una finestra balconera i per un portal, ambdós van inserits dins uns emmarcats de marès en relleu que simulen portasses d'arc escarser.</p> <p>El centre del primer pis està ocupat per un balcó motllurat sostingut per dues mènsules. Cap als extrems es despleguen dues finestres balconeres i dues finestres.</p> <p>Al porxo trobam cinc finestres més petites, sobre dues de les quals hi ha una cabra. Tots els vans estan emmarcats amb faixes en relleu.</p> <p>Altres elements de la façana són les línies d'imposta en relleu, que separen els tres nivells de la casa, i la cornisa motllurada. Observam també les rajoles pintades que representen l'estació nº 3 del Via Crucis que recorre el poble. Al pati de la casa hi ha l'accés al cup del celler. Aquí trobam una llosa de pedra viva que té la data inscrita de 1889. El parament està referit i presenta un esgrafiament de carreus que cobreix tot el frontis. El sòcol és de lloses de pedra viva. La coberta és de teula àrab.</p>	
CRONOLOGIA	Finals segle XIX
BIBLIOGRAFIA	

4. ESTAT DE CONSERVACIÓ

ESTAT DE CONSERVACIÓ	Bo
INTERVENCIÓ	Restaurada a l'any 2001. S'ha empotrat el comptador d'electricitat.

5. PROTECCIÓ DE L'ELEMENT

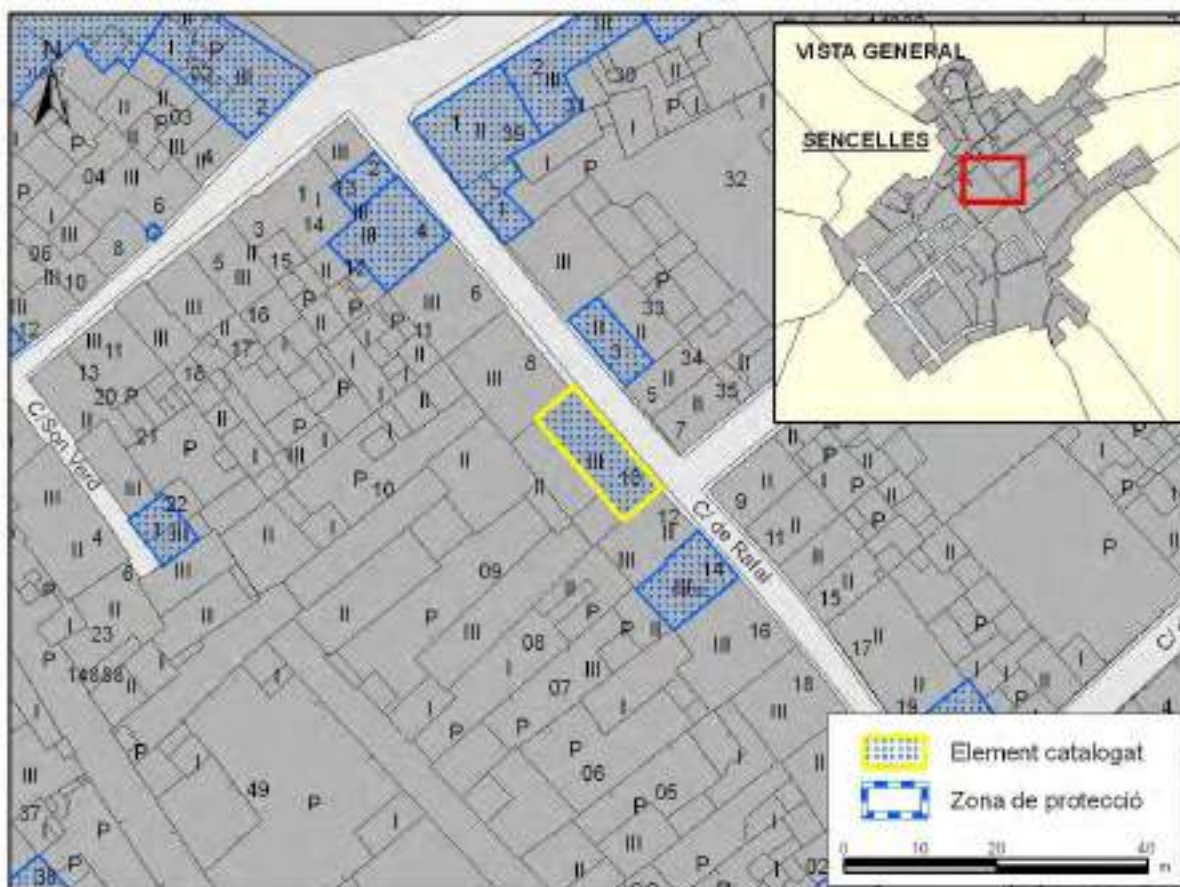
GRAU DE PROTECCIÓ	B		
USOS PERMESOS	Els corresponents a la zona de Casc Antic		
ELEMENTS A PRESERVAR	Estructura, volumetria i façanes, incloent totes les obertures i el tractament decoratiu. Arc entre les dues crugies i cup del celler.		
INTERVENCIÓ PREFERENTS I ADMISSIBLES	IP: Restaurar la decoració de la façana. Eliminar el cablejat. IA: Restauració, conservació, consolidació i rehabilitació.		
PROTECCIÓ ESPECÍFICA		DECLARACIÓ	



LOCALITZACIÓ CARTOGRÀFICA

CODI D'IDENTIFICACIÓ

SE-64





FOTOGRAFIES





1. IDENTIFICACIÓ

DENOMINACIÓ		CODI	SE-65
TIPOLOGIA	Casa urbana senyorial		
ÚS ACTUAL	Residencial		
AUTORIA			
ESTIL O CORRENT	Arquitectura del segle XIX amb influències modernistes		

2. LOCALITZACIÓ

NUCLI O PARATGE	Sencelles		
ADREÇA / ACCÉS	Rafal 14		
REFERÈNCIA CADASTRAL	1488807DD9818N0001YZ		
ENTORN / CLASSE DE SÒL	Urbà		

3. DESCRIPCIÓ

<p>Casa urbana de tres pisos: planta baixa, primer pis i porxo. Presenta una disposició simètrica de les obertures. El portal d'accés és d'arc escarser i està flanquejat per dues finestres. Al pis trobam un balcó central, amb arrambador de ferro, i dues finestres laterals, mentre que al porxo apareixen tres finestres apaïssades. Tots els vans estan decorats amb faixes de color terra que mostren un esgrafiat simulant dovelles. Aquestes faixes són de textura gratallosa. La façana està decorada amb faixes i línies d'imposta de color terra, i està rematada per una cornisa motllurada. El parament presenta un aterratcat gratallós de ciment i grava. El sòcol mostra un esgrafiat vertical de color gris. La coberta és de teula àrab.</p>	
CRONOLOGIA	s. XIX
BIBLIOGRAFIA	

4. ESTAT DE CONSERVACIÓ

ESTAT DE CONSERVACIÓ	Bo
INTERVENCIÓNS	

5. PROTECCIÓ DE L'ELEMENT

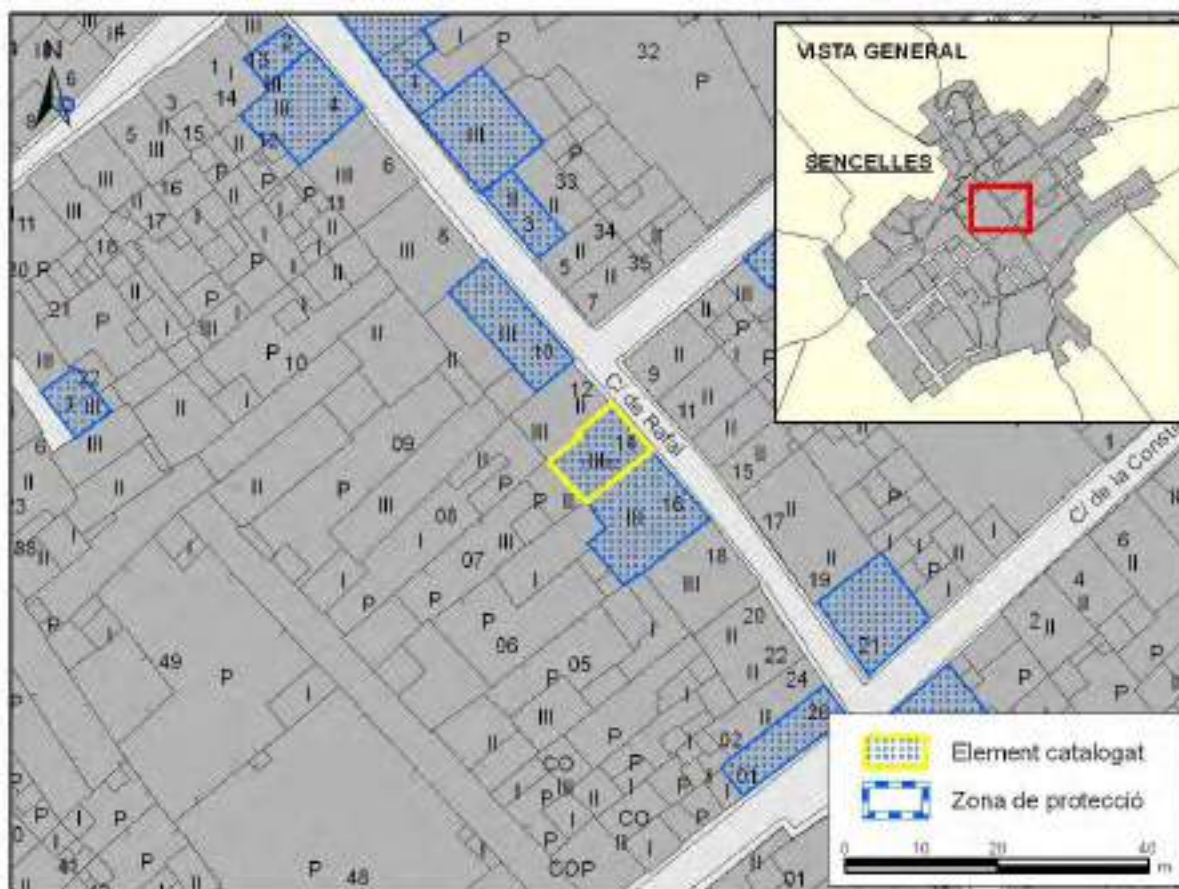
GRAU DE PROTECCIÓ	B		
USOS PERMESOS	Els corresponents a la zona de Casc Antic		
ELEMENTS A PRESERVAR	Façana incloent totes les obertures i el tractament decoratiu. Estructura i volumetria dels dos aiguavessos.		
INTERVENCIÓNS PREFERENTS I ADMISSIBLES	IP: Eliminar cablejat i substituir canal de PVC. IA: Restauracio, conservacio, consolidació, rehabilitació, reestructuració i ampliació.		
PROTECCIÓ ESPECÍFICA		DECLARACIÓ	



LOCALITZACIÓ CARTOGRÀFICA

CODI D'IDENTIFICACIÓ

SE-65



FOTOGRAFIES





1. IDENTIFICACIÓ

DENOMINACIÓ	Posada de Can Romanyà	CODI	SE-66
TIPOLOGIA	Casa urbana senyorial		
ÚS ACTUAL	Residencial		
AUTORIA			
ESTIL O CORRENT	Arquitectura del segle XIX amb influències classicistes		

2. LOCALITZACIÓ

NUCLI O PARATGE	Sencelles		
ADREÇA / ACCÉS	Rafal 16		
REFERÈNCIA CADASTRAL	1488807DD9818N0001YZ		
ENTORN / CLASSE DE SÒL	Urbà		

3. DESCRIPCIÓ

<p>Casa urbana de tres pisos: planta baixa, primer pis i porxo. Presenta una disposició simètrica de les obertures. El portal d'accés és d'arc escarser amb dovelles i carcanyols de pedra de Santanyí. Al damunt s'observa una placa metàl·lica amb la figura de Crist, el lema "Bendeciré esta casa" i la data de 1901. Els brancals presenten una petita ornamentació. Hi ha dues finestres balconeres emmarcades amb pedra de Santanyí. Al primer pis trobam un balcó enmig i una finestra balconera a cada lateral. Les tres obertures tenen trencaigües amb mènsules. Al porxo trobam tres finestrons apaisats amb ampits senzills. Totes les obertures estan emmarcades amb marès. La façana es clou amb una cornisa motllurada decorada amb motius geomètrics i sostinguda per mènsules. El parament està referit i emblanquinat i presenta un conjunt de faixes i línies d'imposta amb relleu. La coberta de dos aiguavessos és de teula àrab.</p>	
CRONOLOGIA	s. XVIII
BIBLIOGRAFIA	FLORIT ZUAZAGA, Jerònia; ORDINAS, G. (2003): Sencelles. Ed. Promomallorca VALERO, Gaspar (1999): Sencelles, guia de passeig

4. ESTAT DE CONSERVACIÓ

ESTAT DE CONSERVACIÓ	Bo
INTERVENCIIONS	Ha estat restaurada al 1920, al 1989 i a l'any 2000

5. PROTECCIÓ DE L'ELEMENT

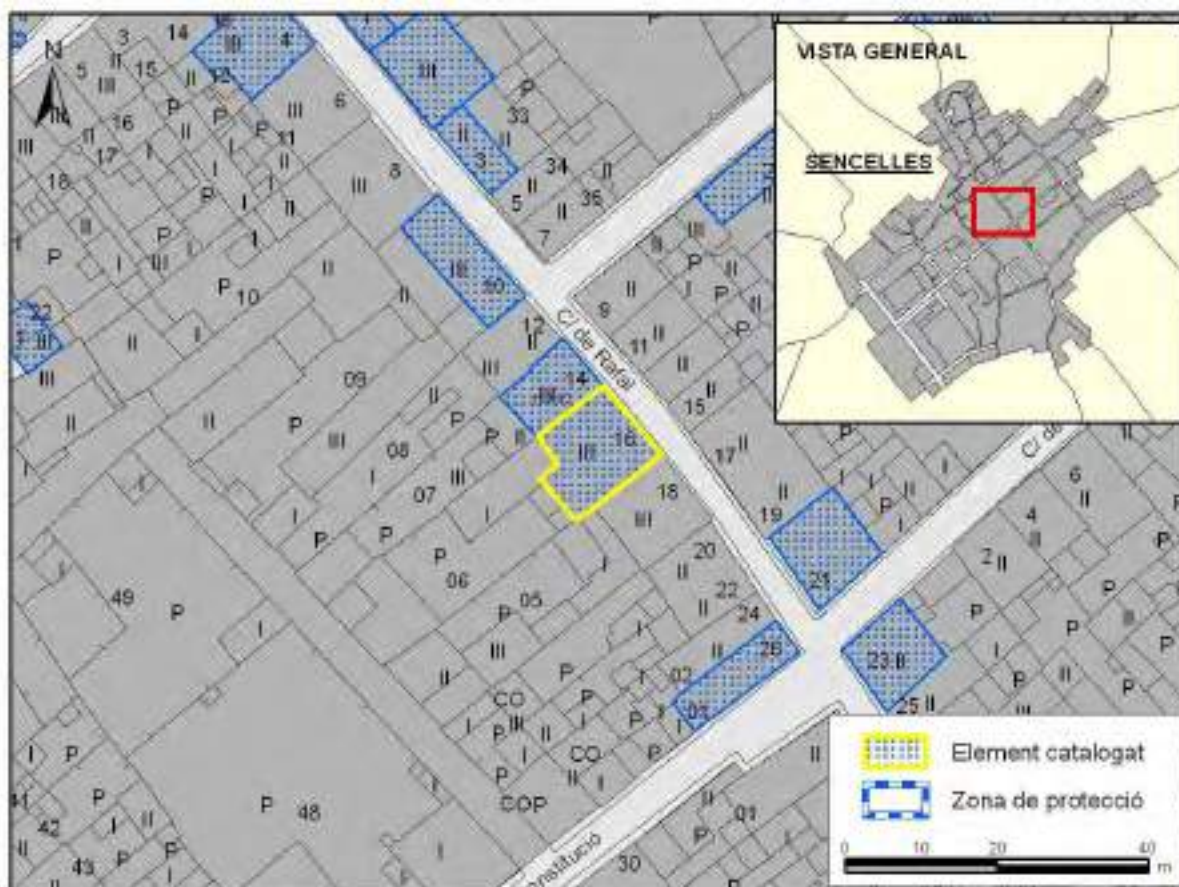
GRAU DE PROTECCIÓ	B		
USOS PERMESOS	Els corresponents a la zona de Casc Antic		
ELEMENTS A PRESERVAR	Façana incloent el seu tractament decoratiu i totes les obertures. Estructura i volumetria de l'edifici.		
INTERVENCIIONS PREFERENTS I ADMISSIBLES	IP: Eliminar el cablejat. IA: Restauracio, conservacio, consolidació i rehabilitació.		
PROTECCIÓ ESPECÍFICA		DECLARACIÓ	



LOCALITZACIÓ CARTOGRÀFICA

CODI D'IDENTIFICACIÓ

SE-66



FOTOGRAFIES





1. IDENTIFICACIÓ

DENOMINACIÓ	Cas Manescal	CODI	SE-67
TIPOLOGIA	Casa urbana senyorial		
ÚS ACTUAL	Residencial		
AUTORIA			
ESTIL O CORRENT	Arquitectura del segle XIX d'inspiració tradicional		

2. LOCALITZACIÓ

NUCLI O PARATGE	Sencelles		
ADREÇA / ACCÉS	Rafal 21		
REFERÈNCIA CADASTRAL	1588223DD9818N0001KZ		
ENTORN / CLASSE DE SÒL	Urbà		

3. DESCRIPCIÓ

<p>Casa urbana de tres plantes: planta baixa, pis i porxo, que fa cantonada amb el carrer de la Constitució. Presenta una disposició simètrica de les obertures, arrencades en eixos verticals.</p> <p>La façana principal disposa d'un portal d'accés d'arc escarser tot de pedra viva, flanquejat per dues finestres. Al pis trobam un balcó central amb la base de pedra motllurada i arrambador de ferro. Aquest està flanquejat per dues finestres balconeres. Al porxo hi ha tres finestrons allindanats amb ampits plans.</p> <p>El cap de cantó presenta una cadena de carreus curvilinis.</p> <p>Com a element interessant trobam el sòcol de la façana principal, tot de lloses de pedra viva. La façana es clou amb una cornisa motllurada.</p> <p>El parament és d'aparell irregular de pedra i morter i la coberta és de teula àrab.</p>	
CRONOLOGIA	s. XIX-XX
BIBLIOGRAFIA	

4. ESTAT DE CONSERVACIÓ

ESTAT DE CONSERVACIÓ	Bo
INTERVENCIÓ	En època indeterminada fou cegat el portal d'accés a la planta pis, situat al carrer Major, quedant la imprompta del llindar de pedra viva. Els ampits de les finestres de la planta pis han estat renovats.

5. PROTECCIÓ DE L'ELEMENT

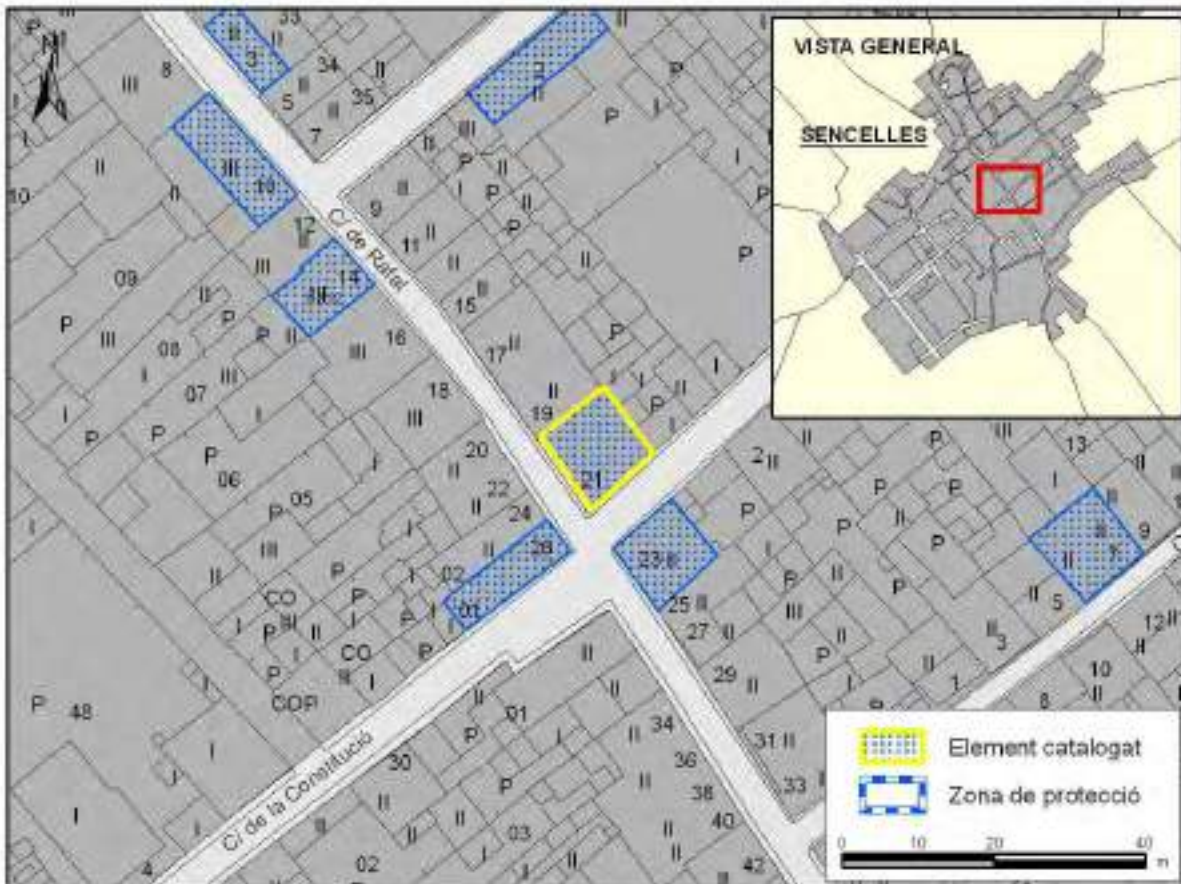
GRAU DE PROTECCIÓ	B		
USOS PERMESOS	Els corresponents a la zona de Casc Antic		
ELEMENTS A PRESERVAR	Façanes incloent totes les obertures. Estructura i volumetria de l'edifici.		
INTERVENCIÓ PREFERENTS I ADMISSIBLES	IP: Eliminar el cablejat. IA: Restauració, conservació, consolidació i rehabilitació. S'admet la reobertura de l'antic accés de la planta pis.		
PROTECCIÓ ESPECÍFICA		DECLARACIÓ	



LOCALITZACIÓ CARTOGRÀFICA

CODI D'IDENTIFICACIÓ

SE-67



FOTOGRAFIES





1. IDENTIFICACIÓ

DENOMINACIÓ	Can Puixot	CODI	SE-68
TIPOLOGIA	Casa urbana senyorial		
ÚS ACTUAL	Residencial		
AUTORIA			
ESTIL O CORRENT	Arquitectura del segle XIX d'inspiració tradicional		

2. LOCALITZACIÓ

NUCLI O PARATGE	Sencelles		
ADREÇA / ACCÉS	Rafal 23		
REFERÈNCIA CADASTRAL	1588624DD9818N0001BZ		
ENTORN / CLASSE DE SÒL	Urbà		

3. DESCRIPCIÓ

<p>Casa urbana organitzada en tres altàries: planta baixa, primer pis i porxo. Té una articulació simètrica de les obertures, ordenades en tres eixos verticals.</p> <p>La planta baixa té un portal d'arc escarser amb els brancals inferiors i lllindar de pedra viva. Està emmarcat per carreus de marès i dovelles en baix relleu. A cada banda del portal hi ha una finestra allindanada i emmarcada, igualment, en baix relleu. Damunt les llindes d'aquestes finestres hi trobam cinc dovelles.</p> <p>La planta noble té, en el centre, un balcó de pedra amb la barana de barrots. A cada un dels costats del balcó hi ha una finestra allindanada.</p> <p>En el porxo s'obren tres finestres d'arc escarser que són més petites i que estan arrengrerades amb les tres finestres del primer pis.</p> <p>L'edifici acaba en una cornisa motllurada.</p> <p>El parament de la façana està referit encara que es troba bastant deteriorat. Destaca un conjunt de faixes i línies d'imposta, originalment de color blanc. Es sòcol és de pedra viva i el cap de cantó es curvilini.</p> <p>Al carrer Constitució s'observa la imprompta d'una portassa i un finestró de marès.</p>	
CRONOLOGIA	s. XIX
BIBLIOGRAFIA	

4. ESTAT DE CONSERVACIÓ

ESTAT DE CONSERVACIÓ	Dolent. La façana del carrer Rafal presenta nombrosos desperfectes. Manca al sòcol la llosa de pedra corresponent a la finestra de la cantonada.
INTERVENCIÓ	S'ha renovat la teulada

5. PROTECCIÓ DE L'ELEMENT

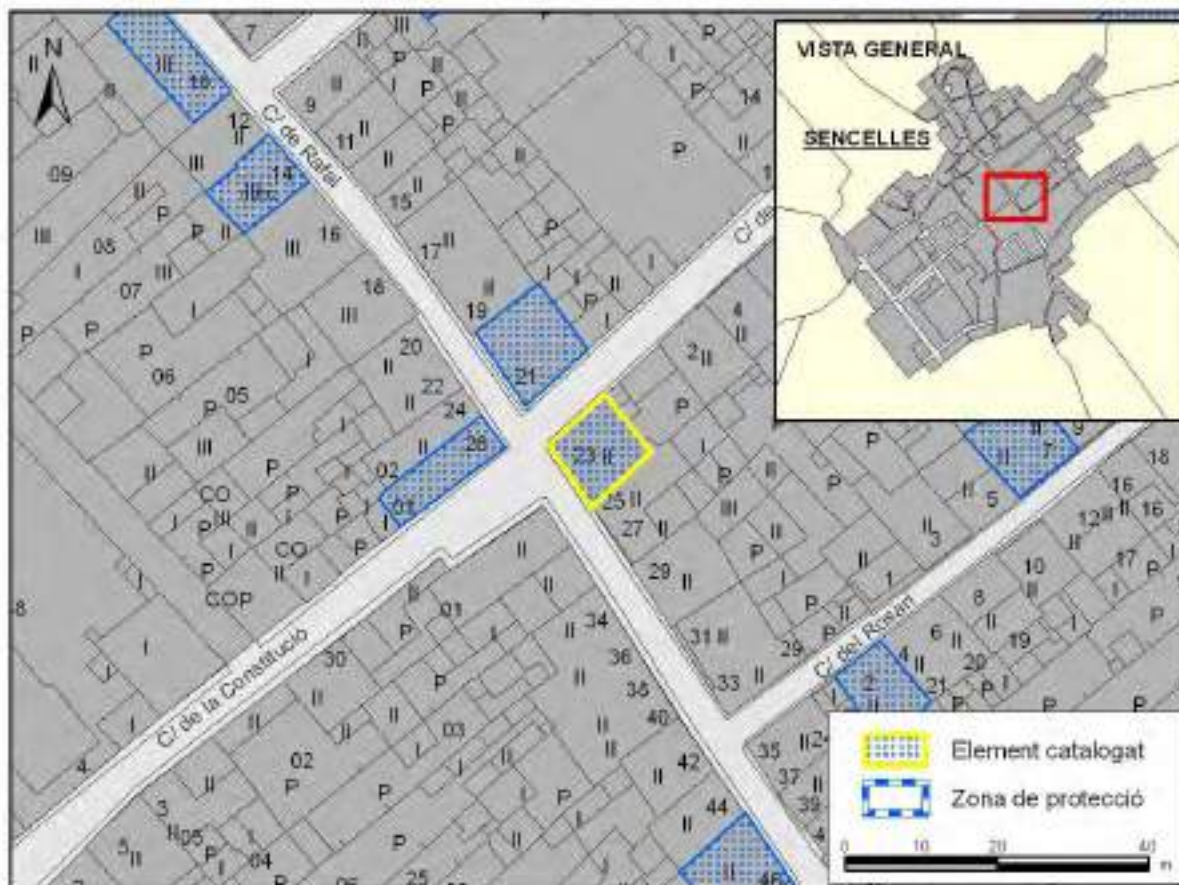
GRAU DE PROTECCIÓ	B		
USOS PERMESOS	Els corresponents a la zona de Casc Antic		
ELEMENTS A PRESERVAR	Façana del c/ Rafal incloent totes les obertures. Estructura i volumetria dels dos aiguavessos.		
INTERVENCIÓ PREFERENTS I ADMISSIBLES	<p>IP: Reparar el referit i la decoració de la façana del carrer Rafal, incloent les persianes. Eliminar el cablejat i substituir la canal de PVC. Adequar la senyalítica al bé catalogat.</p> <p>IA: Restauració, conservació, consolidació i rehabilitació.</p>		
PROTECCIÓ ESPECÍFICA		DECLARACIÓ	



LOCALITZACIÓ CARTOGRÀFICA

CODI D'IDENTIFICACIÓ

SE-68



FOTOGRAFIES



Gabinet d'Anàlisi Ambiental i Territorial. GAAT



1. IDENTIFICACIÓ

DENOMINACIÓ	Can Morro	CODI	SE-69
TIPOLOGIA	Casa urbana		
ÚS ACTUAL	Residencial		
AUTORIA			
ESTIL O CORRENT	Popular		

2. LOCALITZACIÓ

NUCLI O PARATGE	Sencelles
ADREÇA / ACCÉS	Rafal 26
REFERÈNCIA CADASTRAL	1488801DD9818N0001ZZ
ENTORN / CLASSE DE SÒL	Urbà

3. DESCRIPCIÓ

<p>Casa urbana organitzada en planta baixa, pis i porxo. Presenta una disposició asimètrica de les obertures. El portal d'ingrés és d'arc escarser i està emmarcat amb carreus de marès. Seguint l'eix del portal, al pis trobam una finestra amb l'ampit motllurat. Al porxo s'hi obrin dos ulls de bou. Al cap de cantó trobam un petit escopidor de pedra viva. La façana es clou amb una cornisa plana. El parament està referit. La façana del carrer Ramon Llull mostra la fàbrica vista de pedra i morter. Presenta sis finestres allindanades, emmarcades en marès, ampit senzill i tancament de persiana. Al porxo s'hi obri un finestró amb emmarcament blanc. La coberta és de teula àrab.</p>	
CRONOLOGIA	s. XIX-XX
BIBLIOGRAFIA	

4. ESTAT DE CONSERVACIÓ

ESTAT DE CONSERVACIÓ	Regular. Presenta un crui sobre cada ull de bou. El parament del carrer Ramon Llull presenta pegats de ciment en planta baixa.
INTERVENCIÓNS	

5. PROTECCIÓ DE L'ELEMENT

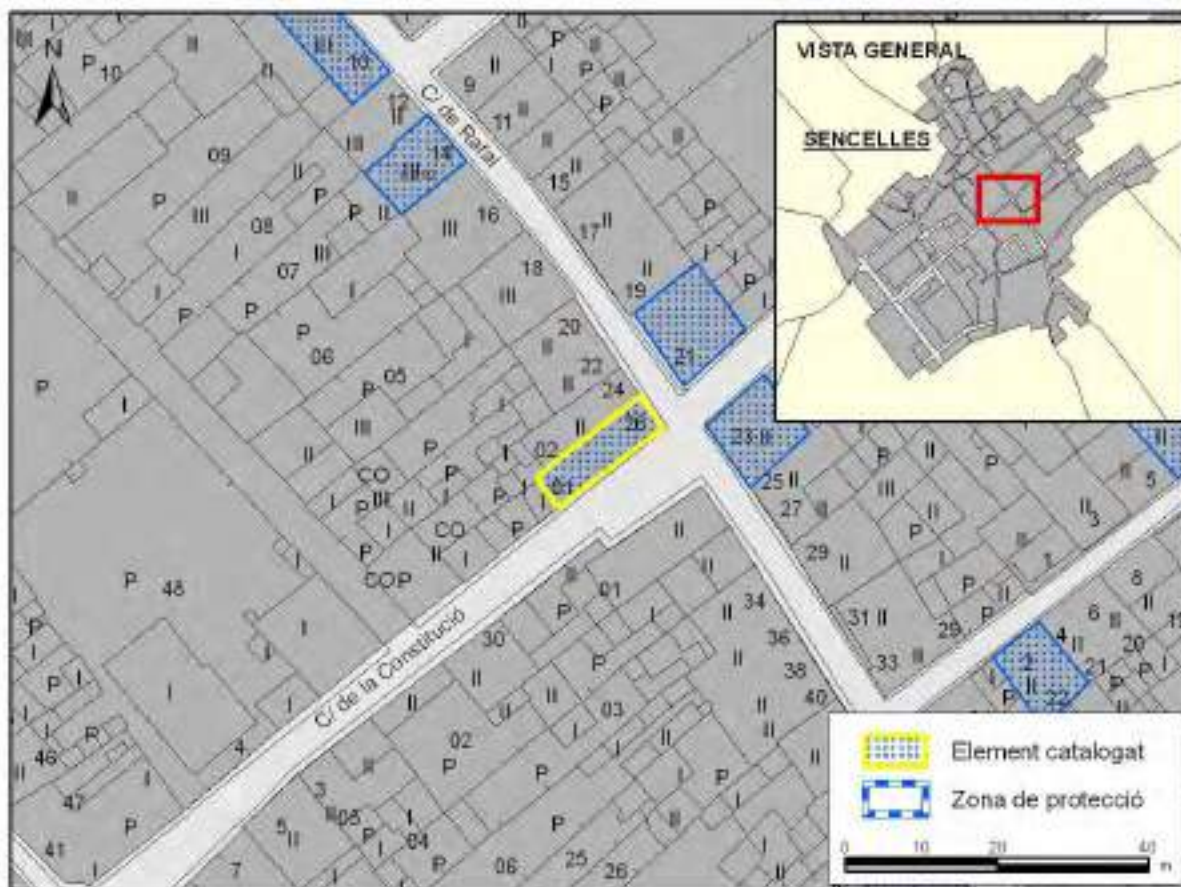
GRAU DE PROTECCIÓ	C
USOS PERMESOS	Els corresponents a la zona de Casc Antic
ELEMENTS A PRESERVAR	Façana carrer Major incloent portal, finestra i ulls de bou. Volumetria dels dos aiguavessos.
INTERVENCIÓNS PREFERENTS I ADMISSIBLES	IP: Reparar el referit i eliminar el cablejat. IA: Restauració, conservació, consolidació, rehabilitació i reestructuració. La possibilitat de practicar noves obertures al carrer Major es supedita al seguiment de la tipologia i característiques de les existents.
PROTECCIÓ ESPECÍFICA	DECLARACIÓ



LOCALITZACIÓ CARTOGRÀFICA

CODI D'IDENTIFICACIÓ

SE-69



FOTOGRAFIES





1. IDENTIFICACIÓ

DENOMINACIÓ		CODI	SE-70
TIPOLOGIA	Casa urbana		
ÚS ACTUAL	Desús		
AUTORIA			
ESTIL O CORRENT	Popular		

2. LOCALITZACIÓ

NUCLI O PARATGE	Sencelles		
ADREÇA / ACCÉS	Rafal 46		
REFERÈNCIA CADASTRAL	1487629DD9818N0001XZ		
ENTORN / CLASSE DE SÒL	Urbà		

3. DESCRIPCIÓ

<p>Portassa d'arc escarser amb dovelles de marès i brancals de pedra viva. Els brancals acaben en forma d'escopidors.</p> <p>A la dreta de la portassa trobam la petita porta de l'antic celler. Es tracta d'una porta d'arc escarser, l'emmarcament de la qual està format per pedra viva.</p> <p>La portassa i el portal del celler comparteixen un mateix brancal de pedra viva. Ambdues obertures es tanquen amb portes de fusta clavatejades.</p> <p>La planta baixa es completa amb un portal amb el llindar de pedra viva i tres finestres. S'observa la imprecisió de les dovelles del portal original.</p> <p>Totes les obertures són allindanades i amb tancament de persiana. A la planta pis s'obren dues finestres allindanades emmarcades en marès i amb ampit motllurat i un finestró. El parament estava referit, quedant restes d'esgrafiats devora el portal d'emblanquinat i de bandes color ocre a la planta pis. La cornisa es forma a base de teules incrustades.</p>	
CRONOLOGIA	s. XVII-XVIII
BIBLIOGRAFIA	

4. ESTAT DE CONSERVACIÓ

ESTAT DE CONSERVACIÓ	Dolent. El parament presenta nombrosos desperfectes i pegats de ciment.
INTERVENCIÓ	En època indeterminada foren reordenades les obertures de la planta baixa, restant com originals la portassa i la del celler. Modernament s'ha empotrat el comptador.

5. PROTECCIÓ DE L'ELEMENT

GRAU DE PROTECCIÓ	C		
USOS PERMESOS	Els corresponents a la zona de Casc Antic		
ELEMENTS A PRESERVAR	La portassa i l'accés al celler i les finestres de la planta pis. La cornisa de teules. La volumetria del primer aiguavés.		
INTERVENCIÓ PREFERENTS I ADMISSIBLES	<p>IP: Recuperar el portal original. Donar un tractament homogeni a la façana mitjançant referit tradicional. Canviar la localització de la senyalítica de manera que no ocultí el brancal de l'accés al celler.</p> <p>IA: Restauració, conservació, consolidació, rehabilitació, reestructuració i ampliació. La possibilitat de noves obertures a la planta pis es supedita al seguiment del patró de les existents.</p>		
PROTECCIÓ ESPECÍFICA		DECLARACIÓ	



LOCALITZACIÓ CARTOGRÀFICA

CODI D'IDENTIFICACIÓ

SE-70



FOTOGRAFIES





CODI D'IDENTIFICACIÓ

SE-70





1. IDENTIFICACIÓ

DENOMINACIÓ		CODI	SE-71
TIPOLOGIA	Casa urbana		
ÚS ACTUAL	Residencial		
AUTORIA			
ESTIL O CORRENT	Popular		

2. LOCALITZACIÓ

NUCLI O PARATGE	Sencelles		
ADREÇA / ACCÉS	Rafal 48-50		
REFERÈNCIA CADASTRAL	1487631DD9818N0001DZ		
ENTORN / CLASSE DE SÒL	Urbà		

3. DESCRIPCIÓ

<p>Casa urbana estructurada en dos pisos: planta baixa i porxo. La façana presenta una disposició asimètrica i no ordenada de les obertures. El portal d'accés és d'arc escarser emmarcat amb faixes blanques i amb el llindar de pedra viva. Damunt el portal observem les restes d'un antic arc de mig punt amb dovelles de marès de poc regràs. Al costat del portal trobam una finestra emmarcada amb marès. Al porxo s'obri una finestra amb un ampit motllurat de marès. Com a element significatiu trobam el fermador de la bèstia, fet de pedra viva. La cornisa simula una doble filera de teules. La coberta és de teula àrab.</p> <p>Corresponent al número 48 trobam a la planta baixa el portal d'ingrés, allindanat i emmarcat amb marès. Al porxo hi ha dos finestrons, un d'ells amb l'ampit motllurat de marès.</p>	
CRONOLOGIA	s. XVII-XVIII
BIBLIOGRAFIA	

4. ESTAT DE CONSERVACIÓ

ESTAT DE CONSERVACIÓ	Bo
INTERVENCIÓ	Ha estat reformada. L'interior del primer aiguavés del número 48 ha estat convertit en un pati a cel obert al qual s'accedeix mitjançant dos escalons de pedra viva. S'han mantingut les obertures originals de les dues cases i s'ha referit de nou la façana deixant a la vista els emmarcats de les obertures i la imprecisa de l'antic portal del número 50.

5. PROTECCIÓ DE L'ELEMENT

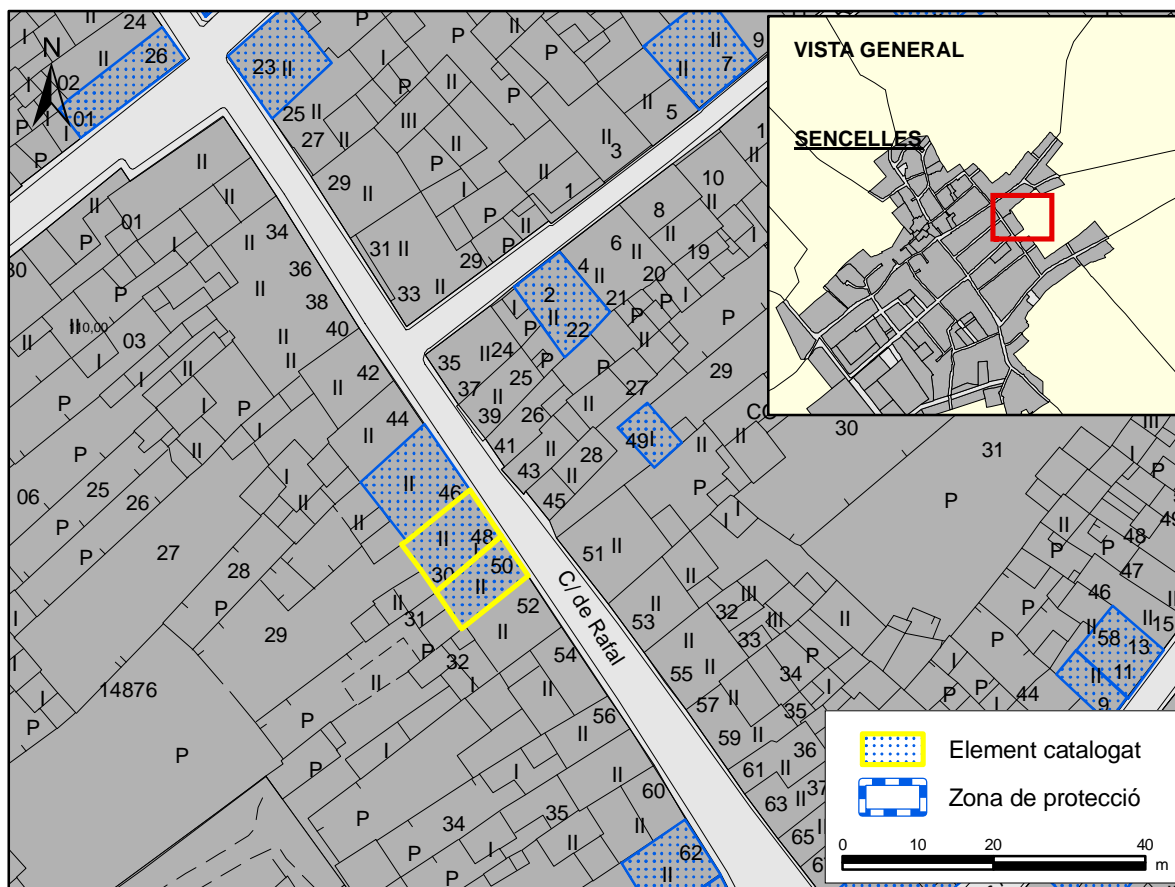
GRAU DE PROTECCIÓ	C		
USOS PERMESOS	Els corresponents a la zona de Casc Antic		
ELEMENTS A PRESERVAR	Obertures de la façana i volumetria del primer aiguavés.		
INTERVENCIÓ PREFERENTS I ADMISSIBLES	IP: Eliminar el cablejat IA: Restauració, conservació, consolidació, rehabilitació, reestructuració i ampliació.		
PROTECCIÓ ESPECÍFICA		DECLARACIÓ	



LOCALITZACIÓ CARTOGRÀFICA

CODI D'IDENTIFICACIÓ

SE-71



FOTOGRAFIES





1. IDENTIFICACIÓ

DENOMINACIÓ	Cas Forneret	CODI	SE-72
TIPOLOGIA	Casa urbana		
ÚS ACTUAL	Desús		
AUTORIA			
ESTIL O CORRENT	Popular		

2. LOCALITZACIÓ

NUCLI O PARATGE	Sencelles		
ADREÇA / ACCÉS	Rafal 49		
REFERÈNCIA CADASTRAL	1587429DD9818N0001YZ		
ENTORN / CLASSE DE SÒL	Urbà		

3. DESCRIPCIÓ

<p>Casa urbana d'un sol aiguavés estructurada en planta baixa i porxo. La façana presenta una disposició simètrica de les obertures. El portal d'ingrés pren forma de portassa d'arc escarser, emmarcat amb carreus de marès, amb les brancalades inferiors de pedra viva. Al porxo trobam dos finestrons amb ampits plans, molt senzills. Observem una estaca de fusta ubicada damunt l'eix vertical del portal d'ingrés. El parament és d'aparell irregular de pedra i morter i la coberta és de teula àrab.</p>	
CRONOLOGIA	s. XVII-XVIII
BIBLIOGRAFIA	

4. ESTAT DE CONSERVACIÓ

ESTAT DE CONSERVACIÓ	Ruïna. S'ha esfondrat la teulada.
INTERVENCIIONS	

5. PROTECCIÓ DE L'ELEMENT

GRAU DE PROTECCIÓ	C
USOS PERMESOS	Els corresponents a la zona de Casc Antic
ELEMENTS A PRESERVAR	Façana, especialment portassa i finestres de la planta pis.
INTERVENCIIONS PREFERENTS I ADMISSIBLES	IP: Rehabilitació integral. IA: Restauracio, conservacio, consolidació, rehabilitació, reestructuració i ampliació.
PROTECCIÓ ESPECÍFICA	DECLARACIÓ



LOCALITZACIÓ CARTOGRÀFICA

CODI D'IDENTIFICACIÓ

SE-72



FOTOGRAFIES





1. IDENTIFICACIÓ

DENOMINACIÓ	Can Caló	CODI	SE-73
TIPOLOGIA	Casa urbana		
ÚS ACTUAL	Residencial		
AUTORIA			
ESTIL O CORRENT	Arquitectura del segle XIX d'inspiració popular		

2. LOCALITZACIÓ

NUCLI O PARATGE	Sencelles		
ADREÇA / ACCÉS	Rafal 62		
REFERÈNCIA CADASTRAL	1487637DD9818N0001ZZ		
ENTORN / CLASSE DE SÒL	Urbà		

3. DESCRIPCIÓ

<p>Casa urbana estructurada en dues altures: planta baixa i primer pis. Totes les obertures estan distribuïdes regularment sobre la superfície del frontis. Al centre de la planta baixa s'obre el portal principal, allindanat i amb els brancals inferiors i el llindar de pedra viva. A cada banda del portal hi ha una finestra rectangular emmarcada amb carreus de marès.</p> <p>Al pis hi ha tres finestres situades sobre les obertures de la planta baixa, destacant la finestra central que és balconera.</p> <p>El parament de la façana està referit i té pedretes incrustades. La façana es clou en una cornisa plana amb dues fileres de teula. Damunt la cornisa trobam una balustrada que, probablement, tanca una terrassa.</p>	
CRONOLOGIA	s. XIX-XX
BIBLIOGRAFIA	

4. ESTAT DE CONSERVACIÓ

ESTAT DE CONSERVACIÓ	Bo. El parament presenta alguns pegats de ciment
INTERVENCIÓ	En època indeterminada la coberta fou reformada dotant-se d'una terrassa tancada per una balustrada. S'ha empotrat el comptador d'electricitat. S'ha renovat parcialment el referit de la planta baixa

5. PROTECCIÓ DE L'ELEMENT

GRAU DE PROTECCIÓ	C
USOS PERMESOS	Els corresponents a la zona de Casc Antic
ELEMENTS A PRESERVAR	Façana i volumetria de l'aiguavés corresponent a aquesta. Balustrada de la terrassa.
INTERVENCIÓ PREFERENTS I ADMISSIBLES	IP: Eliminar el cablejat. Reparar el referit seguint el patró de la planta pis. IA: Restauració, conservació, consolidació, rehabilitació, reestructuració i ampliació.
PROTECCIÓ ESPECÍFICA	DECLARACIÓ



LOCALITZACIÓ CARTOGRÀFICA

CODI D'IDENTIFICACIÓ

SE-73



FOTOGRAFIES





1. IDENTIFICACIÓ

DENOMINACIÓ	Can Bonet (antiga posada de Can Garau)	CODI	SE-74
TIPOLOGIA	Casa urbana senyorial		
ÚS ACTUAL	Residencial		
AUTORIA			
ESTIL O CORRENT	Tradicional senyorial		

2. LOCALITZACIÓ

NUCLI O PARATGE	Sencelles		
ADREÇA / ACCÉS	Rafal 64		
REFERÈNCIA CADASTRAL	1487638DD9818N0001UZ		
ENTORN / CLASSE DE SÒL	Urbà		

3. DESCRIPCIÓ

<p>Casa urbana de dos pisos: planta baixa i primer pis. Presenta una disposició asimètrica de les obertures. El portal d'accés és d'arc de mig punt amb dovelles, brancals i carcanyol de marès. A cada lateral del portal trobam dues finestres emmarcades amb carreus de marès. També s'observa la imprecisa cegada d'un possible accés a la planta pis. Al primer pis trobam un balcó. Hi ha dues finestres i un finestró amb ampits senzills. Totes les obertures estan emmarcades amb marès. La façana es clou amb una filera de teula. El parament està referit i presenta restes de cadenes cantoneres de carreus de marès. La coberta de dos aiguavessos és de teula àrab. Antigament s'hi localitzava un observatori astronòmic</p>	
CRONOLOGIA	s. XVIII
BIBLIOGRAFIA	

4. ESTAT DE CONSERVACIÓ

ESTAT DE CONSERVACIÓ	Bo
INTERVENCIÓ	Ha estat reformada. S'ha renovat la coberta i s'ha eliminat una finestra i finestró de la planta pis i obert una nova finestra al pis alineada amb la corresponent finestra de la planta baixa.

5. PROTECCIÓ DE L'ELEMENT

GRAU DE PROTECCIÓ	B		
USOS PERMESOS	Els corresponents a la zona de Casc Antic		
ELEMENTS A PRESERVAR	Façana, especialment el conjunt format pel portal i la finestra amb balconada sobre aquest. Estructura i volumetria dels dos aiguavessos		
INTERVENCIÓ PREFERENTS I ADMISSIBLES	IP: Eliminar el cablejat. IA: Restauració, conservació, consolidació, rehabilitació.		
PROTECCIÓ ESPECÍFICA		DECLARACIÓ	



LOCALITZACIÓ CARTOGRÀFICA

CODI D'IDENTIFICACIÓ

SE-74



FOTOGRAFIES





1. IDENTIFICACIÓ

DENOMINACIÓ	Cas Vicari Aloi	CODI	SE-75
TIPOLOGIA	Casa urbana senyorial		
ÚS ACTUAL	Residencial		
AUTORIA			
ESTIL O CORRENT	Arquitectura segle XIX d'inspiració tradicional		

2. LOCALITZACIÓ

NUCLI O PARATGE	Sencelles		
ADREÇA / ACCÉS	Rafal 71		
REFERÈNCIA CADASTRAL	1587440DD9818N0001TZ		
ENTORN / CLASSE DE SÒL	Urbà		

3. DESCRIPCIÓ

<p>Casa urbana de tres plantes: planta baixa , primer pis i porxo. La façana presenta una disposició simètrica de les obertures, arrencades en tres eixos verticals. El portal d'accés és d'arc deprimat i està flanquejat per dues finestres. La part inferior dels brancals i el llindar són de pedra viva. Al pis trobam un balcó sostingut per tres mènsules, amb la barana de ferro, que presenta una finestra a cada costat. Al porxo s'hi disposen tres finestrons. Altres elements de la façana són les faixes i línies d'imposta en relleu que recorren el mur, i les set mènsules que sostenen la cornisa motllurada. Damunt el portal hi ha una petita placa amb una imatge religiosa i la data de 1901. El parament està referit fins a l'altura del sòcol, que presenta un esgrafiament de carreus fet de ciment i grava. Al carrer de Bons Aires la façana presenta quatre obertures allindanades: una en planta baixa, una en planta pis i dues al porxo. A més hi ha la imprevista d'una obertura en planta pis. El parament d'aquesta façana es troba pintat, tractant-se el sòcol amb un color diferent. La coberta és de dos aiguavessos i teula àrab. Al carrer de Bons Aires s'observa una edificació tradicional destinada a pallissa amb dues obertures amb llinda d'ullastre.</p>	
CRONOLOGIA	Finals segle XIX
BIBLIOGRAFIA	

4. ESTAT DE CONSERVACIÓ

ESTAT DE CONSERVACIÓ	Regular. Presenta alguns cruïssos verticals.
INTERVENCIÓ	S'han pintat alguns panys del parament i s'ha empotrat el comptador d'electricitat.

5. PROTECCIÓ DE L'ELEMENT

GRAU DE PROTECCIÓ	B		
USOS PERMESOS	Els corresponents a la zona de Casc Antic		
ELEMENTS A PRESERVAR	Façana del carrer Rafal, incloent totes les obertures i la balconada. Decoració de faixes i emmarcats. Estructura i volumetria dels dos aiguavessos. Pallissa.		
INTERVENCIÓ PREFERENTS I ADMISSIBLES	IP: Reparar els cruïssos. Adequar la senyalítica al bé catalogat. IA: Restauració, conservació, consolidació, rehabilitació, reestructuració i ampliació.		
PROTECCIÓ ESPECÍFICA		DECLARACIÓ	



LOCALITZACIÓ CARTOGRÀFICA

CODI D'IDENTIFICACIÓ

SE-75



FOTOGRAFIES





1. IDENTIFICACIÓ

DENOMINACIÓ	sa Creu	CODI	SE-76
TIPOLOGIA	Casa urbana		
ÚS ACTUAL	Residencial		
AUTORIA			
ESTIL O CORRENT	Popular		

2. LOCALITZACIÓ

NUCLI O PARATGE	Sencelles
ADREÇA / ACCÉS	Bons Aires 2
REFERÈNCIA CADASTRAL	1586426DD9818N
ENTORN / CLASSE DE SÒL	Urbà

3. DESCRIPCIÓ

<p>Casa urbana estructurada en planta baixa i pis. Presenta una disposició regular de les obertures. El portal d'ingrés és d'arc de mig punt amb dovelles de marès, referit. Els brancals inferiors són de pedra viva, igual que el llindar. Les finestres de la planta baixa són molt senzilles. Al pis trobem tres finestres amb ampits plans, emmarcades amb carreus de marès. La façana es clou amb una cornisa motllurada. El parament és d'aparell irregular de pedra i morter de fang a les dues façanes. A la façana del carrer Rafal s'obre un finestró quadrat i una portassa d'arc carpanell amb les dovelles de marès La coberta és de teula àrab i la canal de giny.</p>	
CRONOLOGIA	s. XVII-XVIII
BIBLIOGRAFIA	

4. ESTAT DE CONSERVACIÓ

ESTAT DE CONSERVACIÓ	Bo. El referit de la façana del carrer Bons Aires presenta alguns desperfectes i pegats de ciment
INTERVENCIÓNS	La casa ha estat reformada renovant-se la coberta, elevant l'altura del segon aiguavés i practicant-se noves obertures. S'ha empotrat el comptador d'electricitat. S'ha referit el costat interior dels brancals de la portassa.

5. PROTECCIÓ DE L'ELEMENT

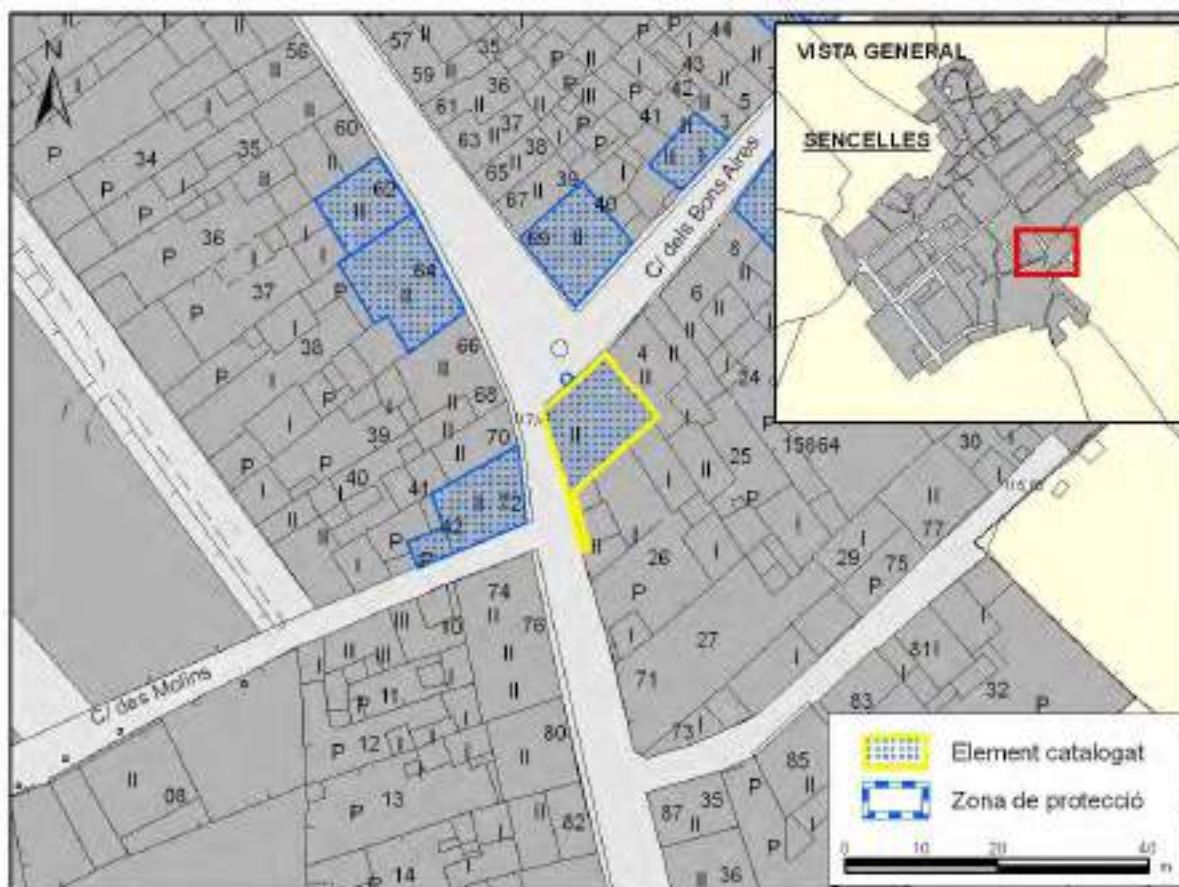
GRAU DE PROTECCIÓ	C
USOS PERMESOS	Els corresponents a la zona de Casc Antic
ELEMENTS A PRESERVAR	Façana del carrer Bons Aires, especialment el portal. Volumetria. Portassa i tram de paret del carrer Rafal.
INTERVENCIÓNS PREFERENTS I ADMISSIBLES	IP: Reparar el referit de la façana del carrer Bons Aires seguin el patró de la planta pis. Adequar la senyalítica al bé catalogat. IA: Restauracio, conservacio, consolidació, rehabilitació i reestructuració.
PROTECCIÓ ESPECÍFICA	DECLARACIÓ



LOCALITZACIÓ CARTOGRÀFICA

CODI D'IDENTIFICACIÓ

SE-76



FOTOGRAFIES





1. IDENTIFICACIÓ

DENOMINACIÓ	Cas Murer	CODI	SE-77
TIPOLOGIA	Casa urbana senyorial		
ÚS ACTUAL	Residencial		
AUTORIA			
ESTIL O CORRENT	Tradicional senyorial		

2. LOCALITZACIÓ

NUCLI O PARATGE	Sencelles		
ADREÇA / ACCÉS	Rafal 72		
REFERÈNCIA CADASTRAL	1487642DD9818N0001HZ		
ENTORN / CLASSE DE SÒL	Urbà		

3. DESCRIPCIÓ

<p>Casa urbana organitzada en dues alçàries: planta baixa i porxo. Presenta una disposició simètrica de les obertures. El portal principal, situat al bell mig, és un arc de mig punt emmarcat amb carreus, dovelles, carcanyol i sobreclau de marès, en la que pareix llegir-se la data de 1702. El llindar és de marbre rosat amb vestes blanques. Aquest portal està flanquejat per dues finestres allindanades i emmarcades amb carreus de marès. Al porxo, una sola finestra amb amplit motllurat segueix l'eix vertical del portal. El parament de la façana és d'aparell rústic irregular amb morter, i té cadenes cantoneres de pedra viva, amb un escopidor a la base. La façana es clou amb una cornisa plana. A la façana lateral no hi ha cap obertura. La coberta, de dos aiguavessos, és de teula àrab.</p>	
CRONOLOGIA	s. XVII-XVIII
BIBLIOGRAFIA	

4. ESTAT DE CONSERVACIÓ

ESTAT DE CONSERVACIÓ	Bo. El referit presenta alguns desperfectes i pegats de ciment.
INTERVENCIÓ	En època indeterminada s'obriren les finestres de la planta baixa.

5. PROTECCIÓ DE L'ELEMENT

GRAU DE PROTECCIÓ	B		
USOS PERMESOS	Els corresponents a la zona de Casc Antic		
ELEMENTS A PRESERVAR	Façana principal, especialment el conjunt format pel portal, la sobreclau i la finestra del pis. Les teules canaleres del segon i tercer aiguavessos. Estructura i volumetria de l'edifici.		
INTERVENCIÓ PREFERENTS I ADMISSIBLES	IP: Reparar el referit de la façana principal seguint el patró de la planta pis. IA: Restauració, conservació, consolidació i rehabilitació. La possibilitat de realitzar noves obertures en planta pis es condiona al seguiment de la tipologia i característiques de la finestra existent.		
PROTECCIÓ ESPECÍFICA		DECLARACIÓ	



LOCALITZACIÓ CARTOGRÀFICA

CODI D'IDENTIFICACIÓ

SE-77



FOTOGRAFIES





1. IDENTIFICACIÓ

DENOMINACIÓ		CODI	SE-78
TIPOLOGIA	Casa urbana		
ÚS ACTUAL	Residencial		
AUTORIA			
ESTIL O CORRENT	Popular		

2. LOCALITZACIÓ

NUCLI O PARATGE	Sencelles		
ADREÇA / ACCÉS	Rafal 95		
REFERÈNCIA CADASTRAL	1586439DD9818N0001KZ		
ENTORN / CLASSE DE SÒL	Urbà		

3. DESCRIPCIÓ

<p>Casa urbana de dos pisos: planta baixa i porxo. Presenta una disposició asimètrica de les obertures. El portal d'accés és allindanat i està emmarcat amb carreus de marès. Té les portes de fusta massissa i el llindar de pedra viva. A un costat s'hi obri un finestra allindanada. Devora el portal es conserva una pedra fermadora. Al porxo trobam dues finestres amb ampits motllurats de marès. Sobre les finestres destaca una teula canalera. El parament és d'aparell irregular de pedra i morter de fang i la coberta és de teula àrab. Una canal de giny condueix les aigües fins al carrer.</p>	
CRONOLOGIA	s. XVII-XVIII
BIBLIOGRAFIA	

4. ESTAT DE CONSERVACIÓ

ESTAT DE CONSERVACIÓ	Bo
INTERVENCIÓ	Ha estat reformada. S'ha practicat una nova obertura en planta pis que ha seguit la tipologia i tractament de la finestra existent. El finestró atrompetat de la planta baixa ha estat substituït per una finestra allindanada. S'ha col·locat un llindar nou de pedra viva, s'ha arreglat el referit i s'ha empotrat el comptador d'electricitat. S'ha eliminat el cablejat. El segon aiguavés ha estat reformat i aixecat, practicant-s'hi una nova obertura.

5. PROTECCIÓ DE L'ELEMENT

GRAU DE PROTECCIÓ	C		
USOS PERMESOS	Els corresponents a la zona de Casc Antic		
ELEMENTS A PRESERVAR	Façana del primer aiguavés, especialment portal i finestra original. Volumetria dels dos aiguavessos.		
INTERVENCIÓ PREFERENTS I ADMISSIBLES	IP: - IA: Restauracio, conservacio, consolidació, rehabilitació i reestructuració.		
PROTECCIÓ ESPECÍFICA		DECLARACIÓ	



LOCALITZACIÓ CARTOGRÀFICA

CODI D'IDENTIFICACIÓ

SE-78



FOTOGRAFIES





1. IDENTIFICACIÓ

DENOMINACIÓ	Can Rata	CODI	SE-79
TIPOLOGIA	Casa urbana		
ÚS ACTUAL	Residencial		
AUTORIA			
ESTIL O CORRENT	Popular		

2. LOCALITZACIÓ

NUCLI O PARATGE	Sencelles		
ADREÇA / ACCÉS	Jardins 2		
REFERÈNCIA CADASTRAL	1588216DD9818N0001TZ		
ENTORN / CLASSE DE SÒL	Urbà		

3. DESCRIPCIÓ

<p>Casa urbana de dues plantes: planta baixa i pis. També disposa de soterrani, tot i que aquest no obre cap finestra al carrer. La façana es presenta de manera asimètrica i horitzontal.</p> <p>El portal d'ingrés, d'arc escarser, conserva els brancals i el llindar de pedra viva. Està flanquejat per dues finestres. Al costat esquerre hi trobem un portal i una portassa allindanats, de nova construcció. Resta la imprompta de l'antiga portassa d'arc carpanell.</p> <p>Al pis s'obren tres finestres amb ampits plans i una finestra balconera arrencada amb el portal d'ingrés. La façana es clou amb una cornisa motllurada. Cal esmentar la cabra de ferro per aguantar la corriola, situada just davall la cornisa, i les quatre rajoles policromades amb creu del calvari que corresponen a l'estació número 4 del Via Crucis que recorre el poble.</p> <p>El frontis està referit i emblanquinat i presenta un conjunt de faixes pintades en sentit horitzontal i vertical. El sòcol està encimentat i presenta un alt grau de deteriorament. La coberta és de teula àrab.</p>	
CRONOLOGIA	s. XIX
BIBLIOGRAFIA	

4. ESTAT DE CONSERVACIÓ

ESTAT DE CONSERVACIÓ	Regular
INTERVENCIÓ	S'ha reformat el portal d'accés al pis i la portassa, disminuint la seva obertura original. S'ha empotrat el comptador d'electricitat.

5. PROTECCIÓ DE L'ELEMENT

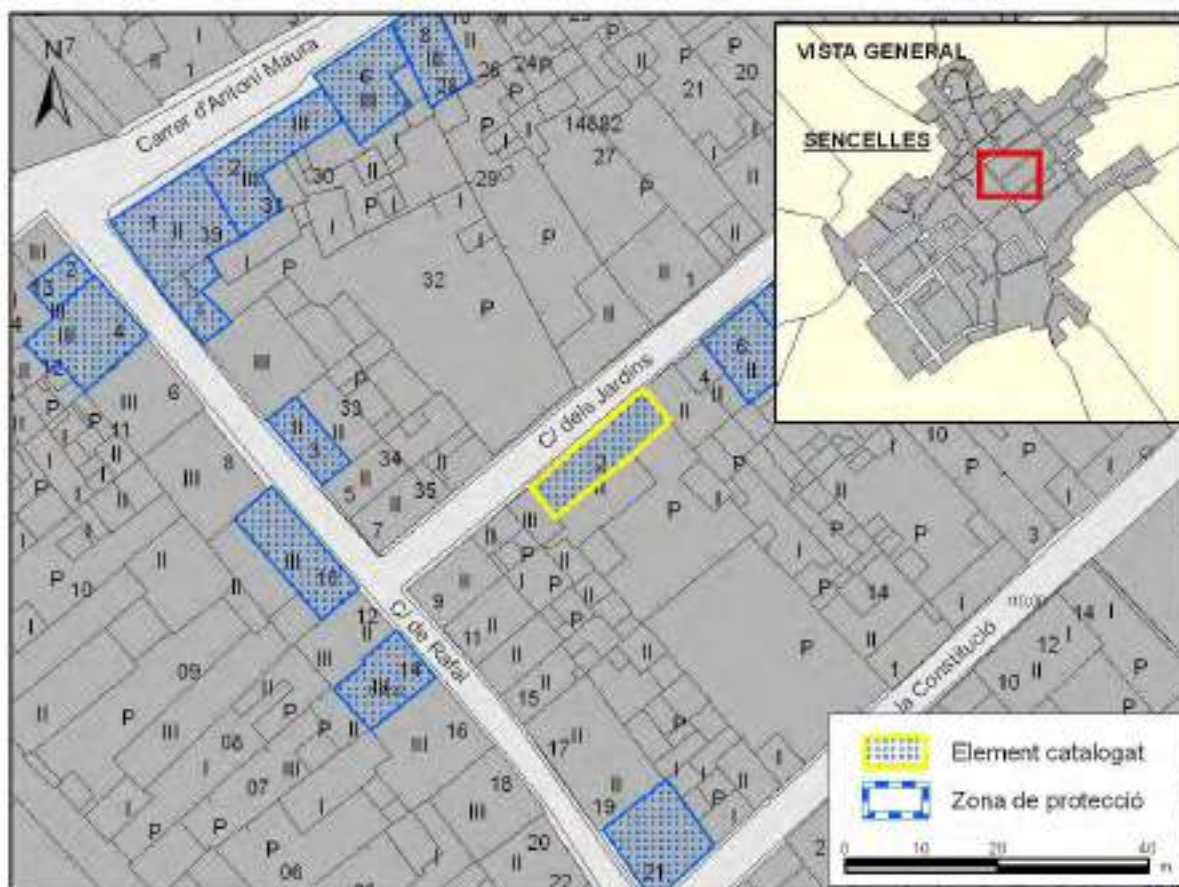
GRAU DE PROTECCIÓ	C
USOS PERMESOS	Els corresponents a la zona de Casc Antic
ELEMENTS A PRESERVAR	Façana i volumetria. Les rajoles policromades del Via Crucis.
INTERVENCIÓ PREFERENTS I ADMISSIBLES	IP: Restaurar la façana recuperant el referit, la decoració i les persianes que falten. Donar un tractament tradicional al portal del pis i a la portassa, homogeni amb la resta de la façana. Substituir el portalet d'alumini del comptador per persianeta de fusta. IA: Restauració, conservació, consolidació, rehabilitació, reestructuració i ampliació.
PROTECCIÓ ESPECÍFICA	DECLARACIÓ



LOCALITZACIÓ CARTOGRÀFICA

CODI D'IDENTIFICACIÓ

SE-79



FOTOGRAFIES





1. IDENTIFICACIÓ

DENOMINACIÓ		CODI	SE-80
TIPOLOGIA	Casa urbana		
ÚS ACTUAL	Residencial		
AUTORIA			
ESTIL O CORRENT	Arquitectura del segle XIX amb influències modernistes		

2. LOCALITZACIÓ

NUCLI O PARATGE	Sencelles		
ADREÇA / ACCÉS	Jardins 6		
REFERÈNCIA CADASTRAL	1588212DD9818N0001GZ		
ENTORN / CLASSE DE SÒL	Urbà		

3. DESCRIPCIÓ

<p>Casa urbana de tres pisos: planta baixa , pis i porxo. Presenta una disposició asimètrica de les obertures. El portal d'accés té un arc escarser emmarcat amb carreus de marès, damunt el qual queda la imprompta d'un arc més ample. Està flanquejat per una finestra i un portal lateral, també d'arc escarser. Al pis trobem un balcó, situat damunt el portal d'ingrés, i una finestra balconera, que també presenten arcs escarsers, igual que les dues finestres del porxo. Del balcó destaca la barana i el suport de ferro. La façana es clou amb una cornisa motllurada. El parament és d'aparell irregular de pedra i morter de fang. La coberta és de teula àrab. La canal és de PVC.</p>	
CRONOLOGIA	s. XIX-XX
BIBLIOGRAFIA	

4. ESTAT DE CONSERVACIÓ

ESTAT DE CONSERVACIÓ	Bo. El referit presenta alguns desperfectes en planta baixa. L'ampit de la finestra del pis està romput.
INTERVENCIÓ	

5. PROTECCIÓ DE L'ELEMENT

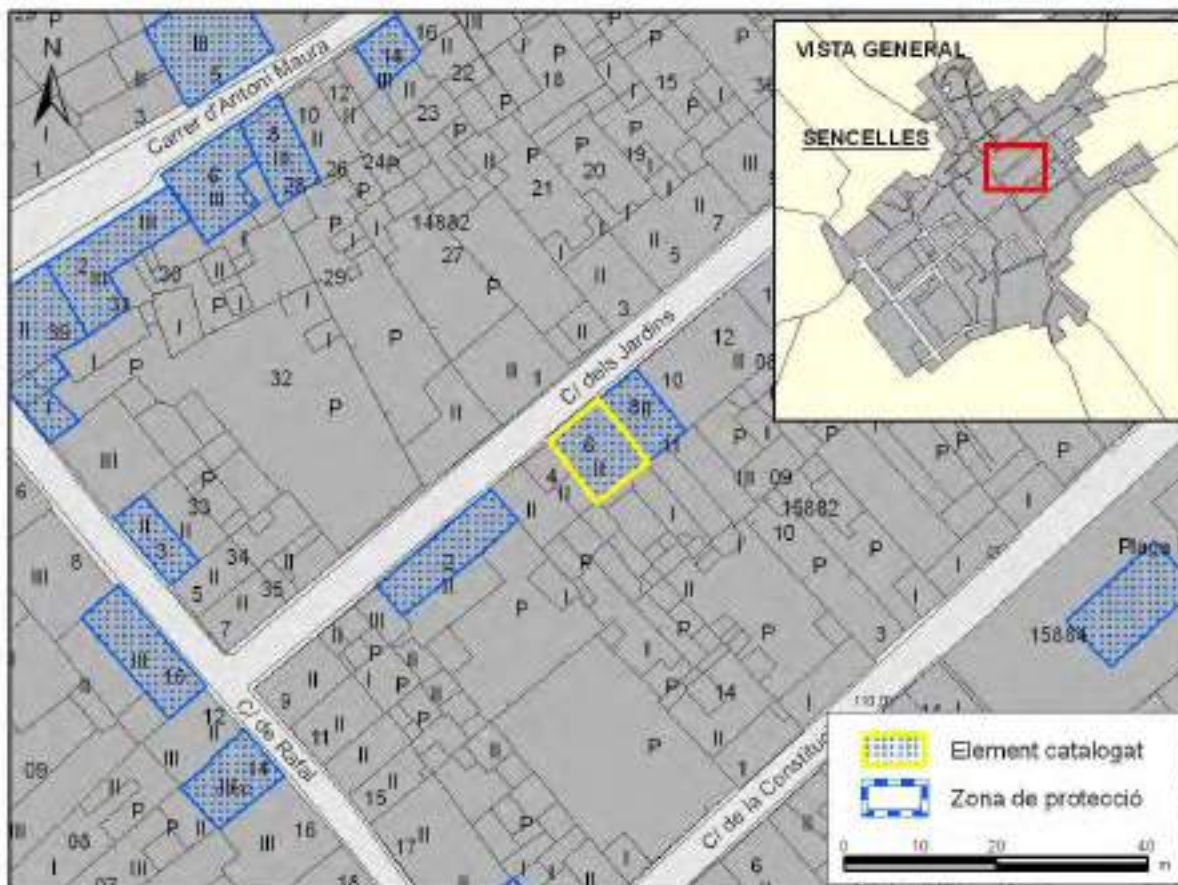
GRAU DE PROTECCIÓ	C		
USOS PERMESOS	Els corresponents a la zona de Casc Antic		
ELEMENTS A PRESERVAR	Façana, incloent totes les obertures i el balcó. Volumetria corresponent al primer aiguavés.		
INTERVENCIÓ PREFERENTS I ADMISSIBLES	<p>IP: Reparar les rotures dels elements de la façana. Eliminar el cablejat i substituir la canal de PVC.</p> <p>IA: Restauració, conservació, consolidació, rehabilitació, reestructuració i ampliació.</p>		
PROTECCIÓ ESPECÍFICA		DECLARACIÓ	



LOCALITZACIÓ CARTOGRÀFICA

CODI D'IDENTIFICACIÓ

SE-80



FOTOGRAFIES





1. IDENTIFICACIÓ

DENOMINACIÓ		CODI	SE-81
TIPOLOGIA	Casa urbana		
ÚS ACTUAL	Residencial		
AUTORIA			
ESTIL O CORRENT	Popular		

2. LOCALITZACIÓ

NUCLI O PARATGE	Sencelles		
ADREÇA / ACCÉS	Jardins 8		
REFERÈNCIA CADASTRAL	1588211DD9818N0001YZ		
ENTORN / CLASSE DE SÒL	Urbà		

3. DESCRIPCIÓ

<p>Casa urbana amb dues plantes: planta baixa i porxo. Presenta una disposició asimètrica de les obertures, encara que es distribueixen en dos eixos verticals. A la planta baixa trobem el portal d'ingrés d'arc de mig punt, amb dovelles de poc regràs, desplaçat a un lateral de la façana. Al seu costat s'hi obri una finestra emmarcada amb carreus de marès. Al porxo tenim dues finestres igualment emmarcades amb marès. El parament és d'aparell irregular de pedra i morter de fang. La façana no disposa de cornisa i la coberta és de teula àrab.</p>	
CRONOLOGIA	s. XIX
BIBLIOGRAFIA	

4. ESTAT DE CONSERVACIÓ

ESTAT DE CONSERVACIÓ	Bo
INTERVENCIÓ	Ha estat reformada. La finestra de la planta baixa s'ha engrandit per permetre empotrament dels serveis.

5. PROTECCIÓ DE L'ELEMENT

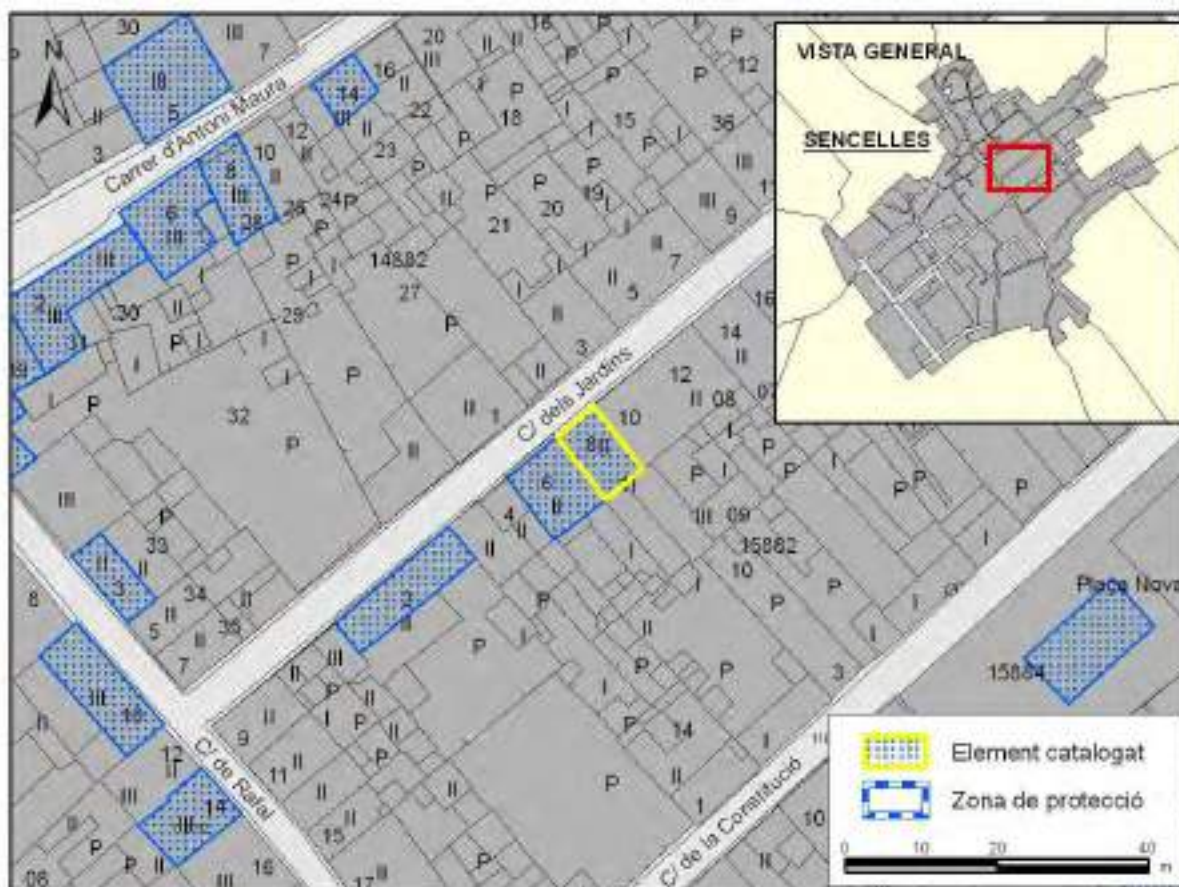
GRAU DE PROTECCIÓ	C		
USOS PERMESOS	Els corresponents a la zona de Casc Antic		
ELEMENTS A PRESERVAR	Façana i volumetria		
INTERVENCIÓ PREFERENTS I ADMISSIBLES	IP: Eliminar el cablejat IA: Restauració, conservació, consolidació, rehabilitació, reestructuració i ampliació.		
PROTECCIÓ ESPECÍFICA		DECLARACIÓ	



LOCALITZACIÓ CARTOGRÀFICA

CODI D'IDENTIFICACIÓ

SE-81



FOTOGRAFIES





1. IDENTIFICACIÓ

DENOMINACIÓ	Posada de Son Jordà	CODI	SE-82
TIPOLOGIA	Casa urbana		
ÚS ACTUAL	Residencial		
AUTORIA			
ESTIL O CORRENT	Popular		

2. LOCALITZACIÓ

NUCLI O PARATGE	Sencelles
ADREÇA / ACCÉS	Jaume Sard 5
REFERÈNCIA CADASTRAL	1490018DD9819S0001KM
ENTORN / CLASSE DE SÒL	Urbà

3. DESCRIPCIÓ

<p>Casa urbana estructurada en dues alçàries: planta baixa i pis. Presenta una articulació asimètrica de les obertures. El portal d'ingrés és allindanat i està emmarcat amb carreus de marès i dovelles estilitzades. Es tanca amb una porta de fusta massissa de doble fulla amb claus decoratives. A cada un dels costats hi ha una finestra. Al pis trobem tres finestres, dues d'elles amb ampits motllurats. La finestra central està unida a un extrem del portal d'ingrés mitjançant una sobreclau de carreus de marès. S'observen quatre rajoles policromades amb creu del calvari que corresponen a l'estació número 6 del Via Crucis que recorre el poble. La façana està rematada per una cornisa formada per una filera de teules que, segons una font documental, originàriament estaven pintades. Una teula canalera discorre per la façana lateral. El parament és d'aparell irregular de pedra i morter de fang. La coberta és de dos aiguavessos i teula àrab. S'hi adossa una portassa emmarcada en marès.</p>	
CRONOLOGIA	s. XVIII
BIBLIOGRAFIA	Revista sa Sella (1993). Associació de Premsa Forana

4. ESTAT DE CONSERVACIÓ

ESTAT DE CONSERVACIÓ	Bo
INTERVENCIÓNS	S'ha empotrat el comptador d'electricitat.

5. PROTECCIÓ DE L'ELEMENT

GRAU DE PROTECCIÓ	C
USOS PERMESOS	Els corresponents a la zona de Casc Antic
ELEMENTS A PRESERVAR	Façanes i volumetria. Rajoles policromades del Via Crucis. Teula canalera. Portassa.
INTERVENCIÓNS PREFERENTS I ADMISSIBLES	IP: Eliminar cablejat. IA: Restauracio, conservacio, consolidació, rehabilitació i reestructuració.
PROTECCIÓ ESPECÍFICA	DECLARACIÓ



LOCALITZACIÓ CARTOGRÀFICA

CODI D'IDENTIFICACIÓ

SE-82





FOTOGRAFIES





1. IDENTIFICACIÓ

DENOMINACIÓ	Portassa de Can Vicenç	CODI	SE-83
TIPOLOGIA	Casa urbana		
ÚS ACTUAL	Residencial		
AUTORIA			
ESTIL O CORRENT	Popular		

2. LOCALITZACIÓ

NUCLI O PARATGE	Sencelles		
ADREÇA / ACCÉS	Rosari 2		
REFERÈNCIA CADASTRAL	1587422DD9818N0001SZ		
ENTORN / CLASSE DE SÒL	Urbà		

3. DESCRIPCIÓ

<p>Casa urbana de petites dimensions amb dues altures: planta baixa i porxo. Té una articulació simètrica de les obertures.</p> <p>A un costat del frontis trobam una portassa d'arc escarser recobert amb dovelles curtes de marès. Els brancals inferiors i escopidors són de pedra viva, destacant per la seva grandària el de la dreta. S'observa també un finestró a mode d'espitllera i una obertura cegada amb carreus de marès.</p> <p>Al porxo i, a la dreta del portal, hi ha una petita finestra amb ampit motllurat que està emmarcada amb una faixa de color blanc. Sembla que, antigament, una faixa delimitava el contorn de la casa.</p> <p>El parament de la façana està referit en part i, a la part superior, queden restes d'un esgrafiament a base de ratlles curtes i inclinades. Ressalta en el frontis una teula canalera. La façana no té cornisa i la coberta és de teula àrab.</p>	
CRONOLOGIA	s. XVII-XVIII
BIBLIOGRAFIA	

4. ESTAT DE CONSERVACIÓ

ESTAT DE CONSERVACIÓ	Dolent. El segon aiguavés s'ha esbucacat. El referit de la façana es troba molt erosionat.
INTERVENCIÓ	S'ha renovat la coberta del primer aiguavés instal·lant bigues de formigó.

5. PROTECCIÓ DE L'ELEMENT

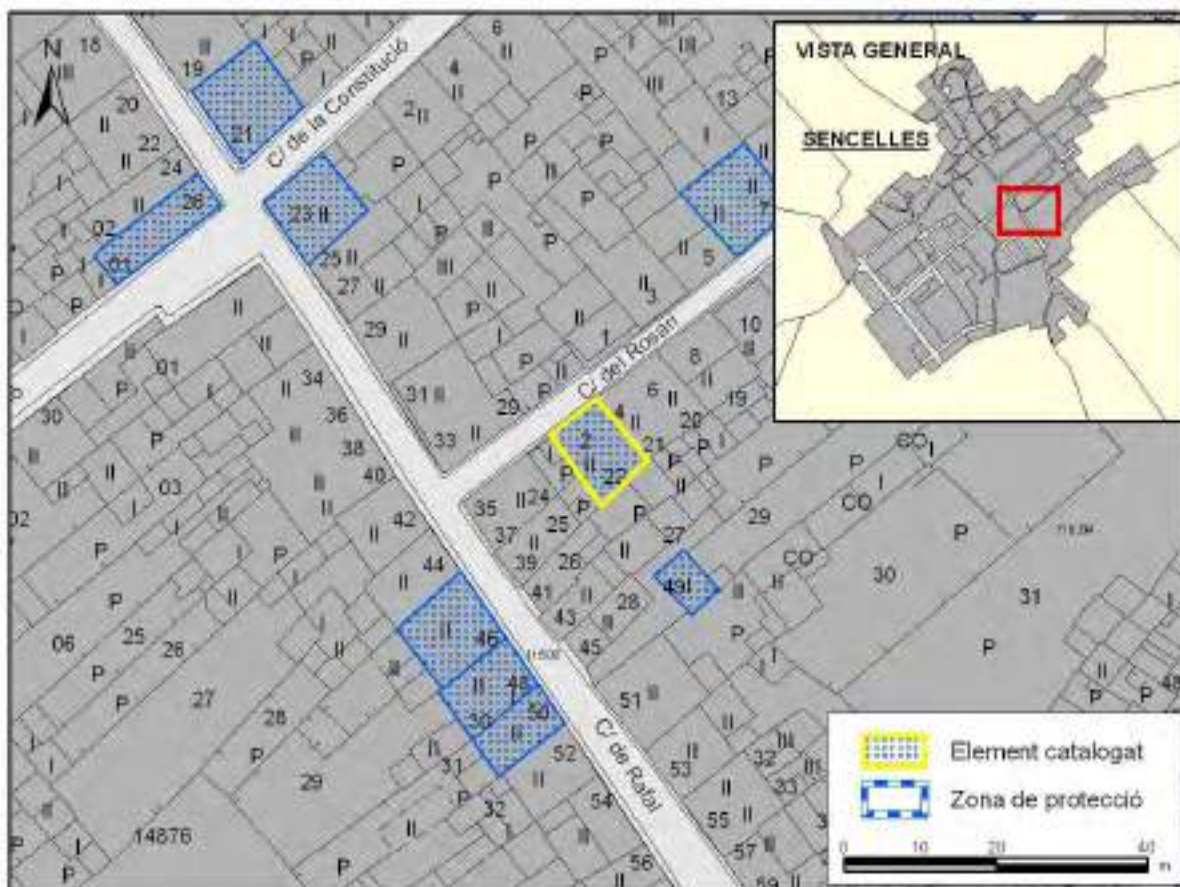
GRAU DE PROTECCIÓ	C		
USOS PERMESOS	Els corresponents a la zona de Casc Antic		
ELEMENTS A PRESERVAR	Volumetria dels dos aiguavessos. Façana especialment la portassa, el finestró i la teula canalera. Arc que comunica les dues crugies.		
INTERVENCIÓ PREFERENTS I ADMISSIBLES	<p>IP: Rehabilitació integral. Recuperació del referit esgrafiament i de la decoració de faixes blanques. Eliminar el cablejat.</p> <p>IA: Restauració, conservació, consolidació, rehabilitació, reestructuració i ampliació. Es permet la realització de noves obertures a la façana sempre que es segueixi la tipologia i característiques tradicionals del nucli.</p>		
PROTECCIÓ ESPECÍFICA	DECLARACIÓ		



LOCALITZACIÓ CARTOGRÀFICA

CODI D'IDENTIFICACIÓ

SE-83



FOTOGRAFIES





1. IDENTIFICACIÓ

DENOMINACIÓ	Can Latgori	CODI	SE-84
TIPOLOGIA	Casa urbana		
ÚS ACTUAL	Residencial		
AUTORIA			
ESTIL O CORRENT	Popular		

2. LOCALITZACIÓ

NUCLI O PARATGE	Sencelles		
ADREÇA / ACCÉS	Rosari 7		
REFERÈNCIA CADASTRAL	1588617DD9818N0001UZ		
ENTORN / CLASSE DE SÒL	Urbà		

3. DESCRIPCIÓ

<p>Casa urbana estructurada en dos pisos: planta baixa i porxo. La façana presenta una disposició asimètrica de les obertures. El portal d'accés és allindanat, emmarcat amb marès i amb llindar de pedra viva. L'obertura actual és més petita del que era originàriament. A l'esquerra trobem una finestra de nova obertura, amb un ampit molt senzill. A la dreta trobem una finestra tapiada i les restes d'una antiga portassa d'arc carpanell, dins la qual s'hi ha obert una finestra i el finestró de la bodega.</p> <p>Al porxo trobem un finestró amb ampit motllurat de marès i amb marques inscrites a la llinda.</p> <p>Un element significatiu és la teula canalera, que també actua de cornisa imitant una filera de teules.</p> <p>El parament és d'aparell irregular de pedra i morter, amb algunes zones referides. La coberta és de teula àrab.</p>	
CRONOLOGIA	s. XVII-XVIII
BIBLIOGRAFIA	

4. ESTAT DE CONSERVACIÓ

ESTAT DE CONSERVACIÓ	Regular. El referit de la façana es troba erosionat i presenta nombrosos pegats de ciment.
INTERVENCIÓ	Les obertures de la planta baixa han estat reformades. S'ha empotrat el comptador elèctrica, instal·lant un portalet d'alumini.

5. PROTECCIÓ DE L'ELEMENT

GRAU DE PROTECCIÓ	C
USOS PERMESOS	Els corresponents a la zona de Casc Antic
ELEMENTS A PRESERVAR	Façana, especialment el finestró del pis i la teula canalera.
INTERVENCIÓ PREFERENTS I ADMISSIBLES	IP: Reparar el referit de la façana mantenint el patró de pedra i morter existent i recuperar la decoració de les faixes blanques. Eliminar el cablejat i substituir el portalet d'alumini del comptador per una persiana de fusta. IA: Restauració, conservació, consolidació, rehabilitació, reestructuració i ampliació.
PROTECCIÓ ESPECÍFICA	DECLARACIÓ



LOCALITZACIÓ CARTOGRÀFICA

CODI D'IDENTIFICACIÓ

SE-84



FOTOGRAFIES





1. IDENTIFICACIÓ

DENOMINACIÓ		CODI	SE-85
TIPOLOGIA	Casa urbana		
ÚS ACTUAL	Residencial		
AUTORIA			
ESTIL O CORRENT	Popular		

2. LOCALITZACIÓ

NUCLI O PARATGE	Sencelles		
ADREÇA / ACCÉS	Rosari 22		
REFERÈNCIA CADASTRAL	1587413DD9818N0001RZ		
ENTORN / CLASSE DE SÒL	Urbà		

3. DESCRIPCIÓ

<p>Casa urbana de dues alçàries: planta baixa i porxo. Presenta una articulació asimètrica de la façana. El portal d'accés és allindanat i està emmarcat per carreus de marès emblanquinats. S'hi accedeix mitjançant un graó de pedra viva, un d'ells ubicat damunt la voravia. Al seu costat hi trobem una finestra. El porxo presenta un finestró de reduïdes dimensions. Un element significatiu és la filera de teules que remata la façana i sosté la teula canalera. El parament és d'aparell irregular de pedra i morter, i conserva restes de l'antic referit. La coberta és de teula àrab.</p>	
CRONOLOGIA	s. XVII-XVIII
BIBLIOGRAFIA	

4. ESTAT DE CONSERVACIÓ

ESTAT DE CONSERVACIÓ	Bo. Els maressos del portal i les persianes presenten alguns desperfectes.
INTERVENCIÓ	Ha estat reformada, renovant-se la coberta i obrint-se tres noves finestres a la planta pis, seguint el patró de l'existent. S'ha aixecat el costat que aguanta la teula canalera. S'han arreglat alguns desperfectes del referit de la planta baixa. S'ha empotrat el comptador. La reforma del carrer ha suposat la pèrdua d'un graó de pedra viva.

5. PROTECCIÓ DE L'ELEMENT

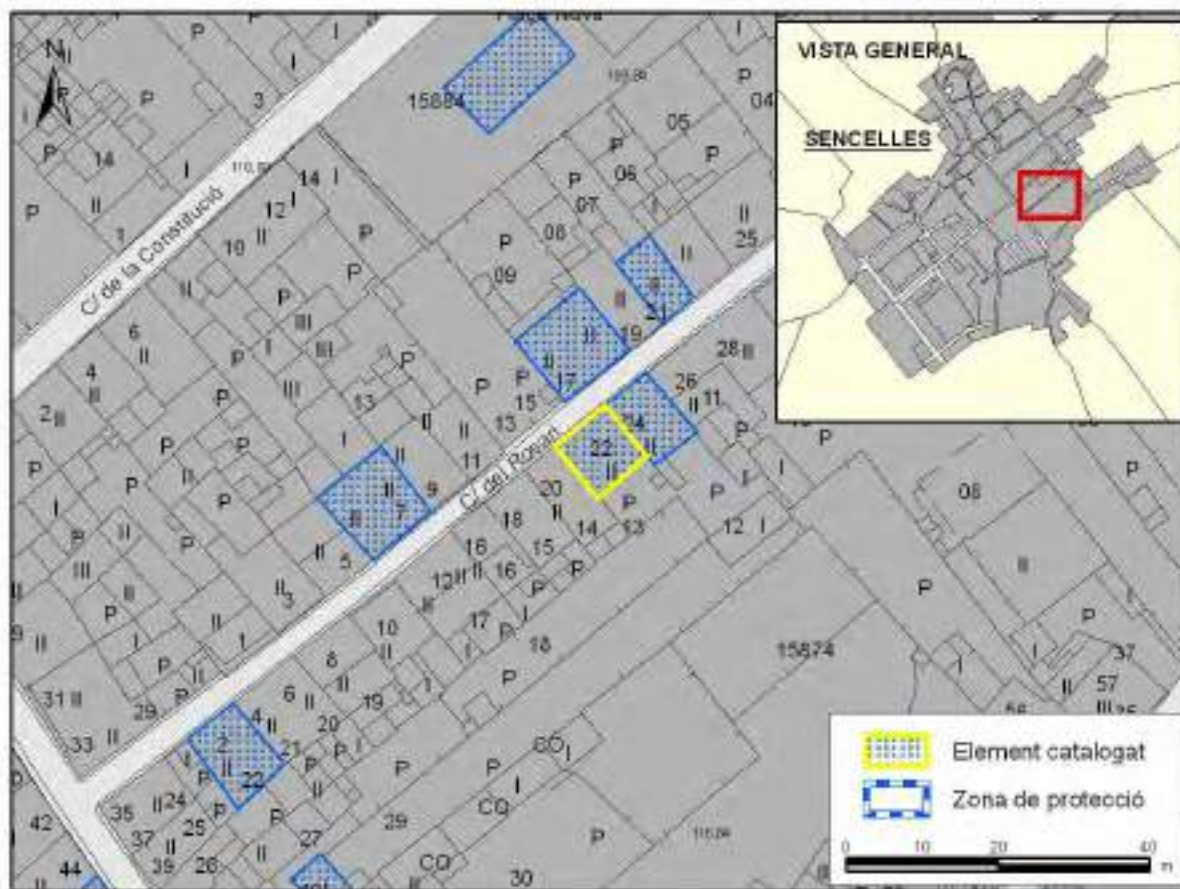
GRAU DE PROTECCIÓ	C		
USOS PERMESOS	Els corresponents a la zona de Casc Antic		
ELEMENTS A PRESERVAR	Façana i volumetria del primer aiguavés.		
INTERVENCIÓ PREFERENTS I ADMISSIBLES	IP: Reparar el referit de la façana seguint l'esquema de la planta pis. Eliminar el cablejat. IA: Restauració, conservació, consolidació, rehabilitació, reestructuració i ampliació.		
PROTECCIÓ ESPECÍFICA		DECLARACIÓ	



LOCALITZACIÓ CARTOGRÀFICA

CODI D'IDENTIFICACIÓ

SE-85



FOTOGRAFIES





1. IDENTIFICACIÓ

DENOMINACIÓ		CODI	SE-86
TIPOLOGIA	Casa urbana		
ÚS ACTUAL	Residencial		
AUTORIA			
ESTIL O CORRENT	Popular		

2. LOCALITZACIÓ

NUCLI O PARATGE	Sencelles			
ADREÇA / ACCÉS	Rosari 24			
REFERÈNCIA CADASTRAL	1587412DD9818N0001KZ	POLÍGON		PARCEL·LA
ENTORN / CLASSE DE SÒL	Urbà			

3. DESCRIPCIÓ

<p>Casa urbana de dos pisos: planta baixa i primer pis. Presenta una disposició asimètrica però ordenada de les obertures. El portal d'accés té un arc escarser amb tres graons de pedra viva tancat amb portes de fusta massissa. Es conserva una anella de ferro per fermar la bístia. La finestra de la planta baixa està emmarcada amb marès i tancada amb persiana. Al pis trobem dues finestres allindanades amb tancament de persiana. La cornisa està formada per una teula canalera sobre llivanyes. Els murs són de paredat en verd amb petites pedres incrustades.</p>	
CRONOLOGIA	s. XIX
BIBLIOGRAFIA	

4. ESTAT DE CONSERVACIÓ

ESTAT DE CONSERVACIÓ	Bo
INTERVENCIÓ	Ha estat reformada renovant-se la coberta i la planta pis, incloent el tractament de la façana i les obertures tancades amb persiana. S'ha empotrat el comptador. La remodelació de la voravia ha suposat la pèrdua de dos graons de pedra viva.

5. PROTECCIÓ DE L'ELEMENT

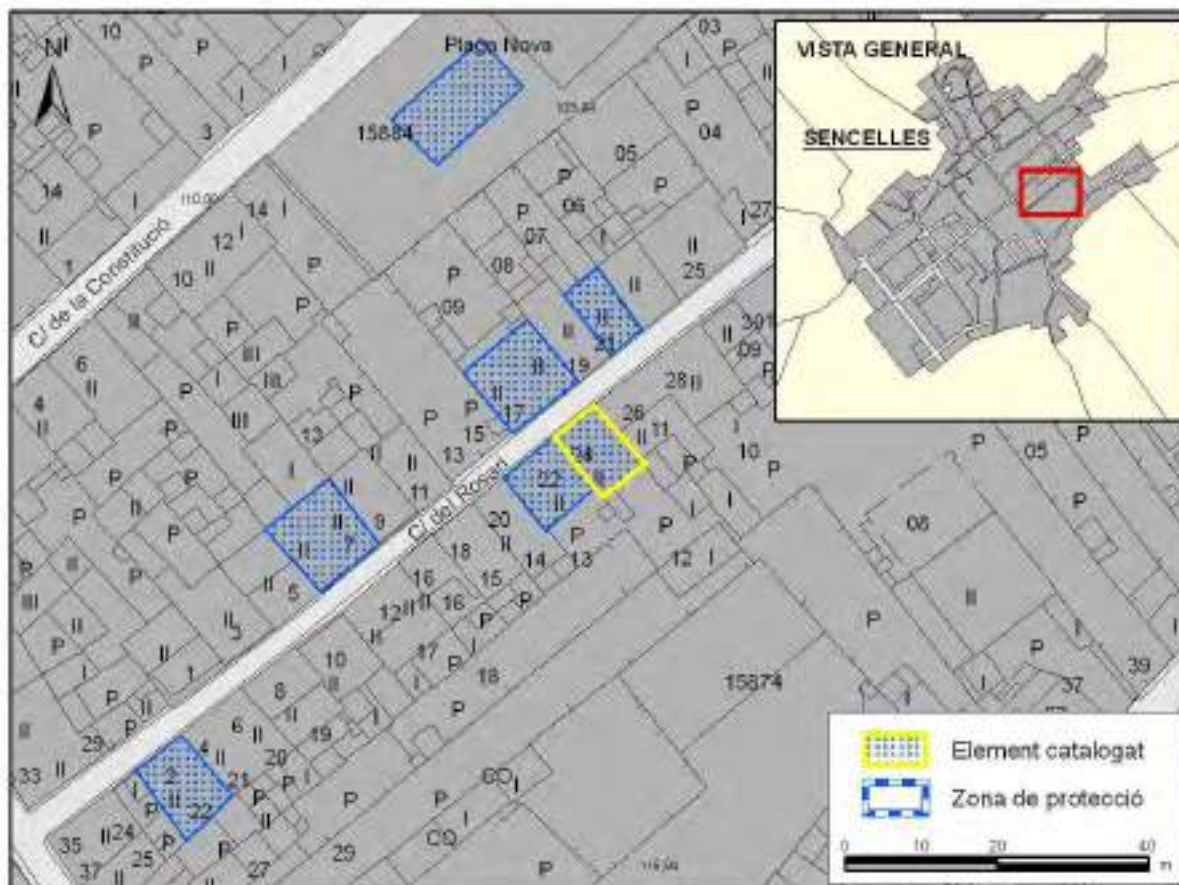
GRAU DE PROTECCIÓ	C		
USOS PERMESOS	Els corresponents a la zona de Casc Antic		
ELEMENTS A PRESERVAR	Façana incloent les obertures i la teula canalera. Volumetria corresponent al primer aiguavés.		
INTERVENCIÓ PREFERENTS I ADMISSIBLES	IP: Eliminar el cablejat. IA: Restauració, conservació, consolidació, rehabilitació, reestructuració i ampliació.		
PROTECCIÓ ESPECÍFICA		DECLARACIÓ	



LOCALITZACIÓ CARTOGRÀFICA

CODI D'IDENTIFICACIÓ

SE-86



FOTOGRAFIES





1. IDENTIFICACIÓ

DENOMINACIÓ		CODI	SE-87
TIPOLOGIA	Casa urbana		
ÚS ACTUAL	Residencial		
AUTORIA			
ESTIL O CORRENT	Popular		

2. LOCALITZACIÓ

NUCLI O PARATGE	Sencelles		
ADREÇA / ACCÉS	Rosari 17		
REFERÈNCIA CADASTRAL	1588609DD9818N0001IZ		
ENTORN / CLASSE DE SÒL	Urbà		

3. DESCRIPCIÓ

<p>Casa urbana de dos pisos: planta baixa i porxo. Presenta una disposició asimètrica de les obertures. El portal d'accés és allindanat de pedra viva i està referit. S'hi accedeix mitjançant un graó ubicat sobre la voravia. El llindar del portal és de pedra viva. Hi ha una portassa d'arc escarser amb dovelles i brancals de marès. A la planta baixa hi ha dues finestres emmarcades amb carreus de marès i un finestró arran de terra que dona a un soterrani. Al primer pis trobam quatre finestrons allindanats i amb un ampit molt senzill, un dels quals presenta un emmarcat de color blanc. Una teula canalera sobre llivanyes forma la cornisa. El parament és d'aparell irregular. En algunes zones està reforçat amb ciment. La coberta és de teula àrab.</p>	
CRONOLOGIA	s. XIX
BIBLIOGRAFIA	

4. ESTAT DE CONSERVACIÓ

ESTAT DE CONSERVACIÓ	Regular. El referit es troba molt erosionat.
INTERVENCIIONS	Està reformada. S'han renovat el portal i les finestres de la planta baixa.

5. PROTECCIÓ DE L'ELEMENT

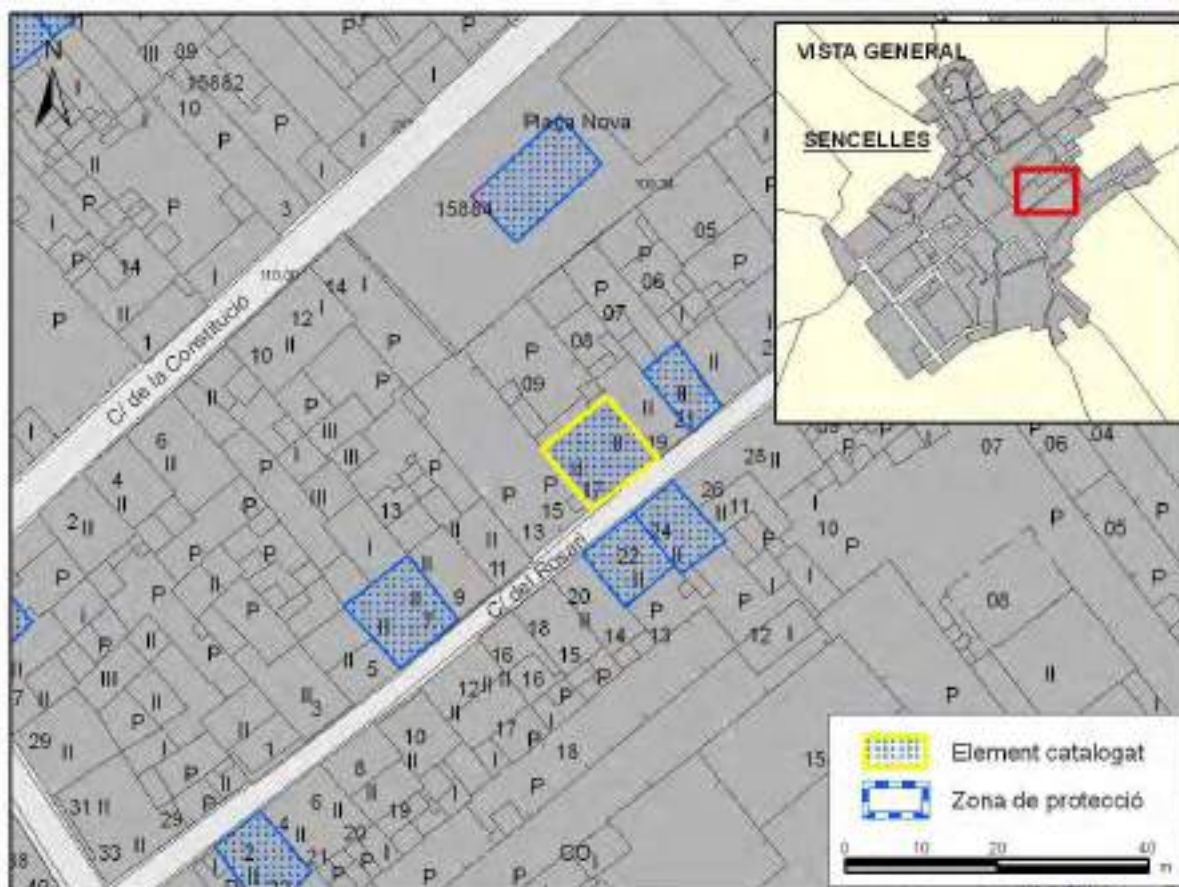
GRAU DE PROTECCIÓ	C		
USOS PERMESOS	Els corresponents a la zona de Casc Antic		
ELEMENTS A PRESERVAR	Volumetria del primer aiguavés i façana, incloent totes les obertures i la teula canalera.		
INTERVENCIIONS PREFERENTS I ADMISSIBLES	<p>IP: Reparar el referit de la façana, seguint el patró de l'existent en planta baixa.</p> <p>IA: Restauracio, conservacio, consolidació, rehabilitació, reestructuració i ampliació.</p>		
PROTECCIÓ ESPECÍFICA		DECLARACIÓ	



LOCALITZACIÓ CARTOGRÀFICA

CODI D'IDENTIFICACIÓ

SE-87



FOTOGRAFIES





1. IDENTIFICACIÓ

DENOMINACIÓ		CODI	SE-88
TIPOLOGIA	Casa urbana		
ÚS ACTUAL	Residencial		
AUTORIA			
ESTIL O CORRENT	Popular		

2. LOCALITZACIÓ

NUCLI O PARATGE	Sencelles		
ADREÇA / ACCÉS	Rosari 21		
REFERÈNCIA CADASTRAL	1588607DD9818N0001DZ		
ENTORN / CLASSE DE SÒL	Urbà		

3. DESCRIPCIÓ

<p>Casa urbana organitzada en dues alçàries: planta baixa i porxo. Presenta una disposició regular de les obertures, arrencades sobre dos eixos verticals. El portal d'ingrés és allindanat i està retallat dins un antic arc escarser de marès. El llindar és de pedra viva. Al costat esquerre s'hi obri una finestra emmarcada amb faixes blanques. Al porxo trobem dos finestrons simètrics, amb portellons de fusta. La façana es clou amb una cornisa plana, molt senzilla. El parament és d'aparell irregular de pedra i morter, cobert amb un aterratat rudimentari. La coberta és de teula àrab.</p>	
CRONOLOGIA	s. XIX
BIBLIOGRAFIA	

4. ESTAT DE CONSERVACIÓ

ESTAT DE CONSERVACIÓ	Regular. El referit de la façana presenta nombrosos desperfectes i pegats de ciment. Falta l'ampit d'un dels finestrons.
INTERVENCIÓ	S'ha empotrat la baixant de la canal.

5. PROTECCIÓ DE L'ELEMENT

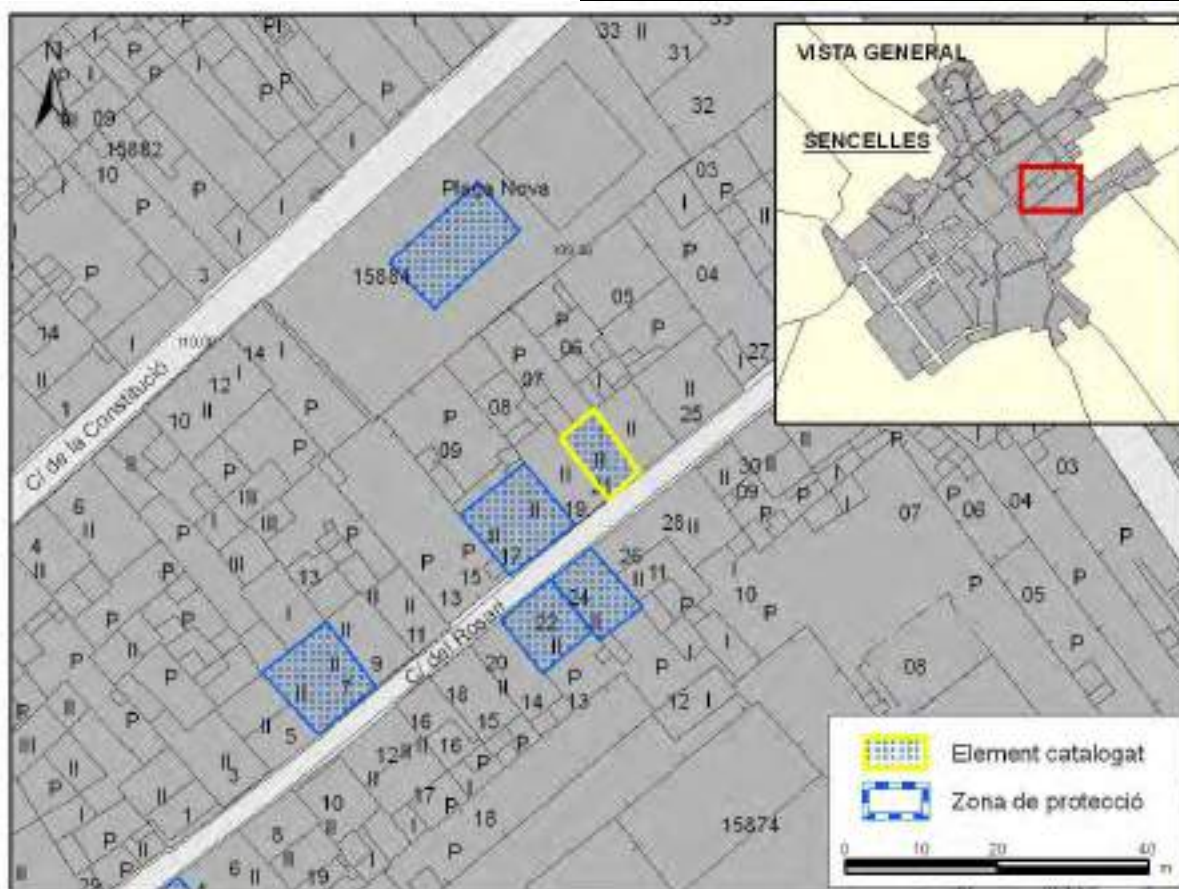
GRAU DE PROTECCIÓ	C		
USOS PERMESOS	Els corresponents a la zona de Casc Antic		
ELEMENTS A PRESERVAR	Façana incloent totes les obertures i volumetria del primer aiguavés		
INTERVENCIÓ PREFERENTS I ADMISSIBLES	<p>IP: Reparar el referit seguint el patró de pedra i morter de la planta pis i recuperar la decoració de faixes blanques. Eliminar el cablejat i substituir la canal de PVC.</p> <p>IA: Restauració, conservació, consolidació, rehabilitació, reestructuració i ampliació.</p>		
PROTECCIÓ ESPECÍFICA		DECLARACIÓ	



LOCALITZACIÓ CARTOGRÀFICA

CODI D'IDENTIFICACIÓ

SE-88



FOTOGRAFIES





1. IDENTIFICACIÓ

DENOMINACIÓ	Can Lluç	CODI	SE-89
TIPOLOGIA	Casa urbana		
ÚS ACTUAL	Residencial		
AUTORIA			
ESTIL O CORRENT	Popular		

2. LOCALITZACIÓ

NUCLI O PARATGE	Sencelles		
ADREÇA / ACCÉS	Rosari 34		
REFERÈNCIA CADASTRAL	1587404DD9818N0001LZ		
ENTORN / CLASSE DE SÒL	Urbà		

3. DESCRIPCIÓ

<p>Casa urbana de dues alçàries: planta baixa i pis. Presenta una disposició ordenada de les obertures, arrencades en dos eixos verticals. El portal d'ingrés és allindanat i conserva els brancals inferiors de pedra viva. Al seu costat hi ha una finestra. Les dues obertures han estat reestructurades damunt les obertures anteriors, reduint-se la grandària original del portal i augmentat la de la finestra. Al pis trobem dues finestres de diferent grandària, emmarcades amb marès. La façana es clou amb una cornisa plana. Les aigües són recollides per una canal de giny que té la baixant empotrada. El parament és d'aparell irregular de pedra i morter i la coberta és de teula àrab.</p>	
CRONOLOGIA	s. XIX-XX
BIBLIOGRAFIA	

4. ESTAT DE CONSERVACIÓ

ESTAT DE CONSERVACIÓ	Bo. El referit de la façana presenta algunes pegats de ciment.
INTERVENCIÓ	S'ha empotrat el comptador i s'ha instal·lat un portalet d'alumini.

5. PROTECCIÓ DE L'ELEMENT

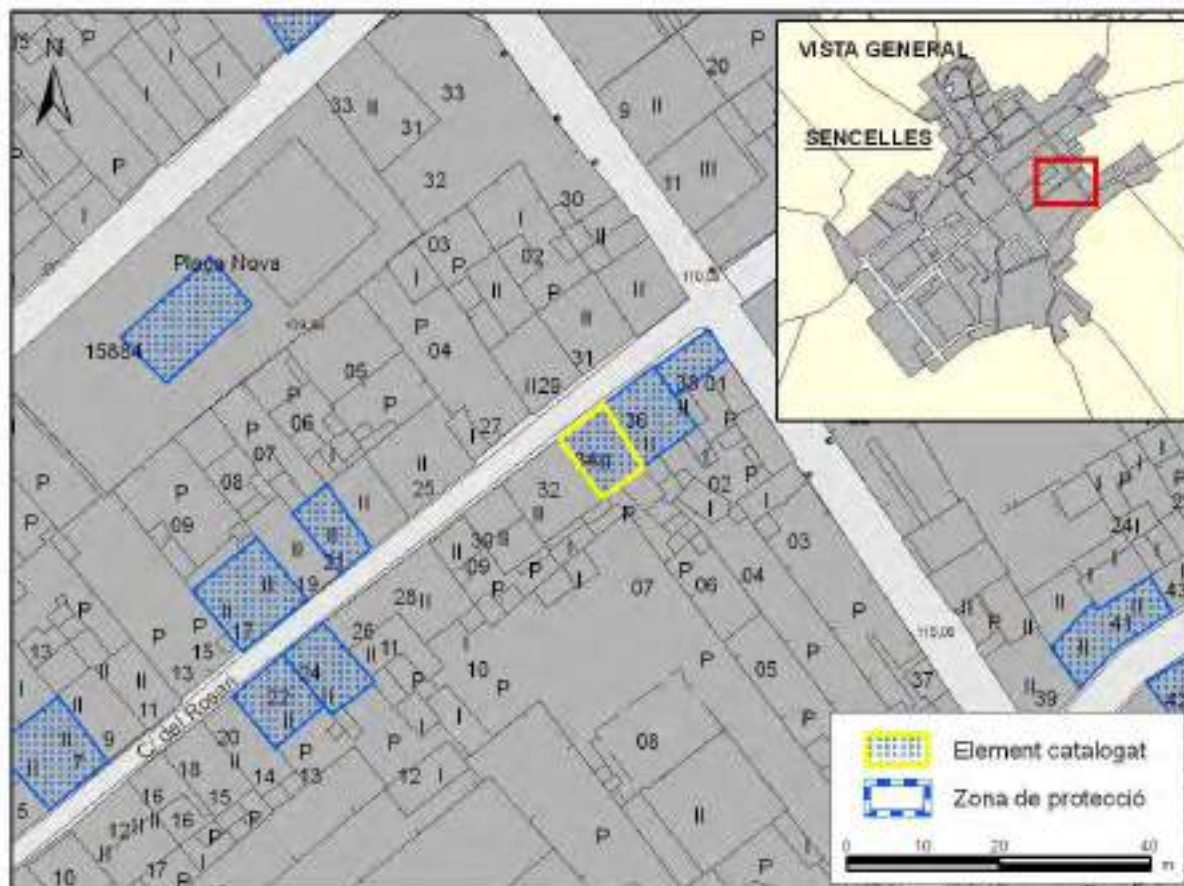
GRAU DE PROTECCIÓ	C		
USOS PERMESOS	Els corresponents a la zona de Casc Antic		
ELEMENTS A PRESERVAR	Façana i volumetria del primer aiguavés.		
INTERVENCIÓ PREFERENTS I ADMISSIBLES	IP: Eliminar el cablejat i substituir el portalet d'alumini per fusteria tradicional. IA: Restauració, conservació, consolidació, rehabilitació, reestructuració i ampliació.		
PROTECCIÓ ESPECÍFICA		DECLARACIÓ	



LOCALITZACIÓ CARTOGRÀFICA

CODI D'IDENTIFICACIÓ

SE-89



FOTOGRAFIES





1. IDENTIFICACIÓ

DENOMINACIÓ		CODI	SE-90
TIPOLOGIA	Casa urbana		
ÚS ACTUAL	Residencial		
AUTORIA			
ESTIL O CORRENT	Popular		

2. LOCALITZACIÓ

NUCLI O PARATGE	Sencelles		
ADREÇA / ACCÉS	Rosari 36		
REFERÈNCIA CADASTRAL	1587402DD9818N0001QZ		
ENTORN / CLASSE DE SÒL	Urbà		

3. DESCRIPCIÓ

<p>Casa urbana estructurada en dos pisos: planta baixa i primer pis. La façana principal presenta una disposició simètrica i ordenada de les obertures. El portal d'accés té un arc escarser de marès i els brancals i el llindar de pedra viva. Es tanca amb una antiga porta de fusta amb dues baules, claus decoratius i una planxa de metall a la part inferior de cada una de les fulles de la porta. A cada costat de la porta hi ha una finestra emmarcada amb carreus de marès, amb un ampit molt senzill, que es tanca amb persiana. Al primer pis trobem tres finestres iguals, cada una emmarcada amb faixes blanques. La central presenta un ampit molt senzill. La façana es clou amb una cornisa plana. El parament és d'aparell irregular de pedra i morter. Les aigües són recollides per una canal que té empotrada la baixant. La coberta és de teula àrab.</p>	
CRONOLOGIA	s. XIX
BIBLIOGRAFIA	

4. ESTAT DE CONSERVACIÓ

ESTAT DE CONSERVACIÓ	Bo
INTERVENCIÓ	

5. PROTECCIÓ DE L'ELEMENT

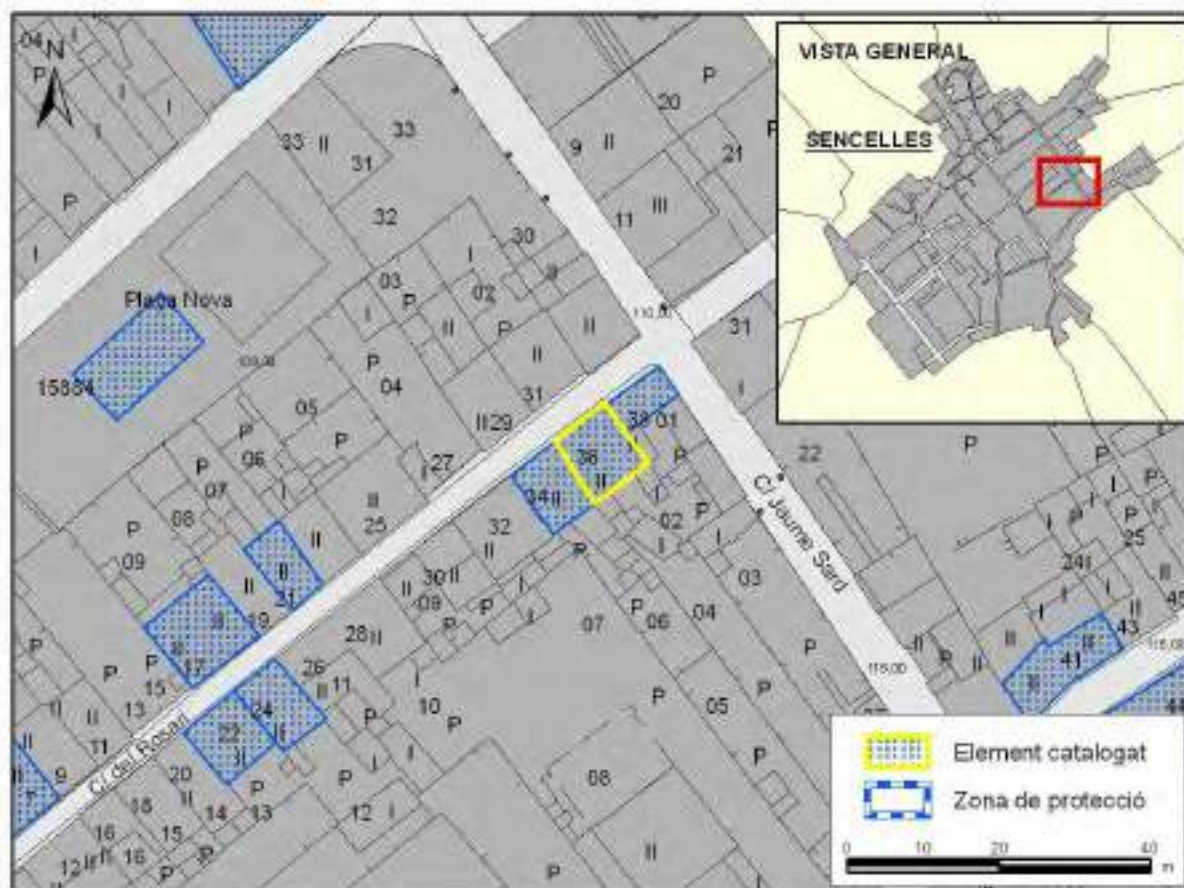
GRAU DE PROTECCIÓ	C		
USOS PERMESOS	Els corresponents a la zona de Casc Antic		
ELEMENTS A PRESERVAR	Façana, incloent totes les obertures, i volumetria de l'aiguavés corresponent a aquesta.		
INTERVENCIÓ PREFERENTS I ADMISSIBLES	IP: Eliminar el cablejat. IA: Restauració, conservació, consolidació, rehabilitació, reestructuració i ampliació.		
PROTECCIÓ ESPECÍFICA		DECLARACIÓ	



LOCALITZACIÓ CARTOGRÀFICA

CODI D'IDENTIFICACIÓ

SE-90



FOTOGRAFIES





1. IDENTIFICACIÓ

DENOMINACIÓ	Can Garrit	CODI	SE-91
TIPOLOGIA	Casa urbana		
ÚS ACTUAL	Residencial		
AUTORIA			
ESTIL O CORRENT	Popular		

2. LOCALITZACIÓ

NUCLI O PARATGE	Sencelles
ADREÇA / ACCÉS	Rosari 38
REFERÈNCIA CADASTRAL	1587401DD9818N0001GZ
ENTORN / CLASSE DE SÒL	Urbà

3. DESCRIPCIÓ

<p>Casa urbana organitzada en dues alçàries: planta baixa i pis. Fa cantonada amb el carrer Jaume Sard. La façana presenta una articulació asimètrica.</p> <p>El portal d'ingrés és d'arc escarser. Al seu costat s'hi obri una finestra. Al pis trobem dues finestres emmarcades amb marès, arrencades amb les obertures de la planta baixa. Una canal de zinc davalla per la façana i aboca l'aigua dins la cisterna interior de la casa, la qual sobresurt uns vint centímetres respecte de la façana.</p> <p>La façana ha estat realçada i culmina amb una cornisa plana.</p> <p>El parament és d'aparell irregular de pedra i morter. La coberta és de dos aiguavessos i teula àrab.</p>	
CRONOLOGIA	s. XVII-XVIII
BIBLIOGRAFIA	

4. ESTAT DE CONSERVACIÓ

ESTAT DE CONSERVACIÓ	Bo. El parament de la façana del carrer Rosari presenta nombrosos desperfectes i pegats de ciment
INTERVENCIÓNS	S'ha renovat la coberta, elevant l'altura del porxo. El segon aiguavés ha estat reformat. S'ha obert un finestró al carrer Jaume Sard. S'ha empotrat el comptador d'electricitat.

5. PROTECCIÓ DE L'ELEMENT

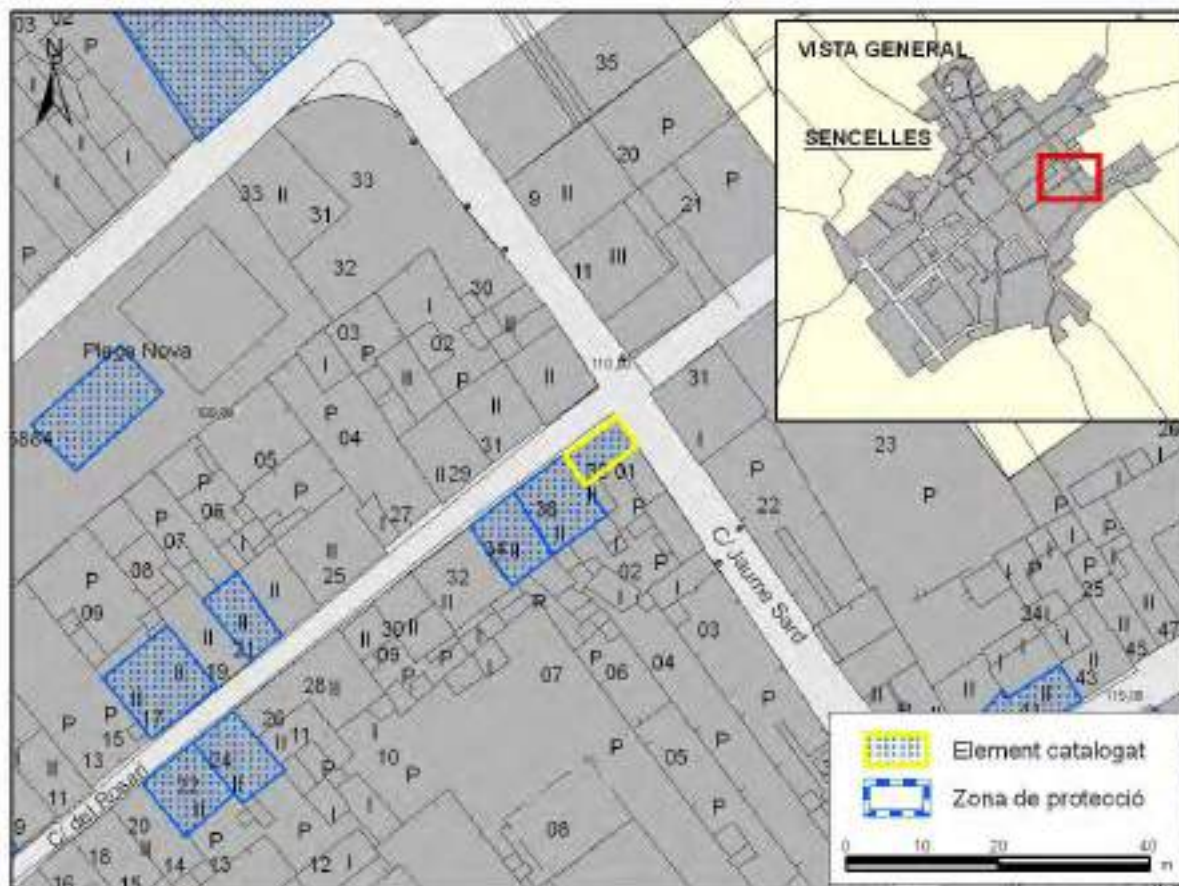
GRAU DE PROTECCIÓ	C
USOS PERMESOS	Els corresponents a la zona de Casc Antic
ELEMENTS A PRESERVAR	Façana i volumetria dels dos aiguavessos.
INTERVENCIÓNS PREFERENTS I ADMISSIBLES	IP: Reparar el referit de la façana del carrer Rosari seguint el patró de la planta pis. Eliminar el cablejat. IA: Restauracio, conservacio, consolidació, rehabilitació i reestructuració.
PROTECCIÓ ESPECÍFICA	DECLARACIÓ



LOCALITZACIÓ CARTOGRÀFICA

CODI D'IDENTIFICACIÓ

SE-91



FOTOGRAFIES





1. IDENTIFICACIÓ

DENOMINACIÓ	Cas Comte	CODI	SE-92
TIPOLOGIA	Casa urbana		
ÚS ACTUAL	Residencial		
AUTORIA			
ESTIL O CORRENT	Popular		

2. LOCALITZACIÓ

NUCLI O PARATGE	Sencelles		
ADREÇA / ACCÉS	Bons Aires 41		
REFERÈNCIA CADASTRAL	1490023DD9819S0001DM		
ENTORN / CLASSE DE SÒL	Urbà		

3. DESCRIPCIÓ

<p>Casa urbana estructurada en dos pisos: planta baixa i primer pis. La façana segueix la corba que fa el carrer. Presenta una disposició asimètrica de les obertures. A la planta baixa trobem el portal d'accés allindanat, flanquejat per dues finestres i una portassa d'arc escarser. Al seu costat queda la imprompta d'una finestra cegada. El primer pis s'obri a l'exterior mitjançant sis finestres allindanades emmarcades per carreus de marès. El parament és d'aparell irregular de pedra i morter. Una canal de giny presenta dues baixants a la planta pis les quals se junten a la planta baixa. La cornisa és plana i la coberta és de teula àrab.</p>	
CRONOLOGIA	s. XIX-XX
BIBLIOGRAFIA	

4. ESTAT DE CONSERVACIÓ

ESTAT DE CONSERVACIÓ	Bo
INTERVENCIÓ	S'ha referit de nou el sòcol de la planta baixa.

5. PROTECCIÓ DE L'ELEMENT

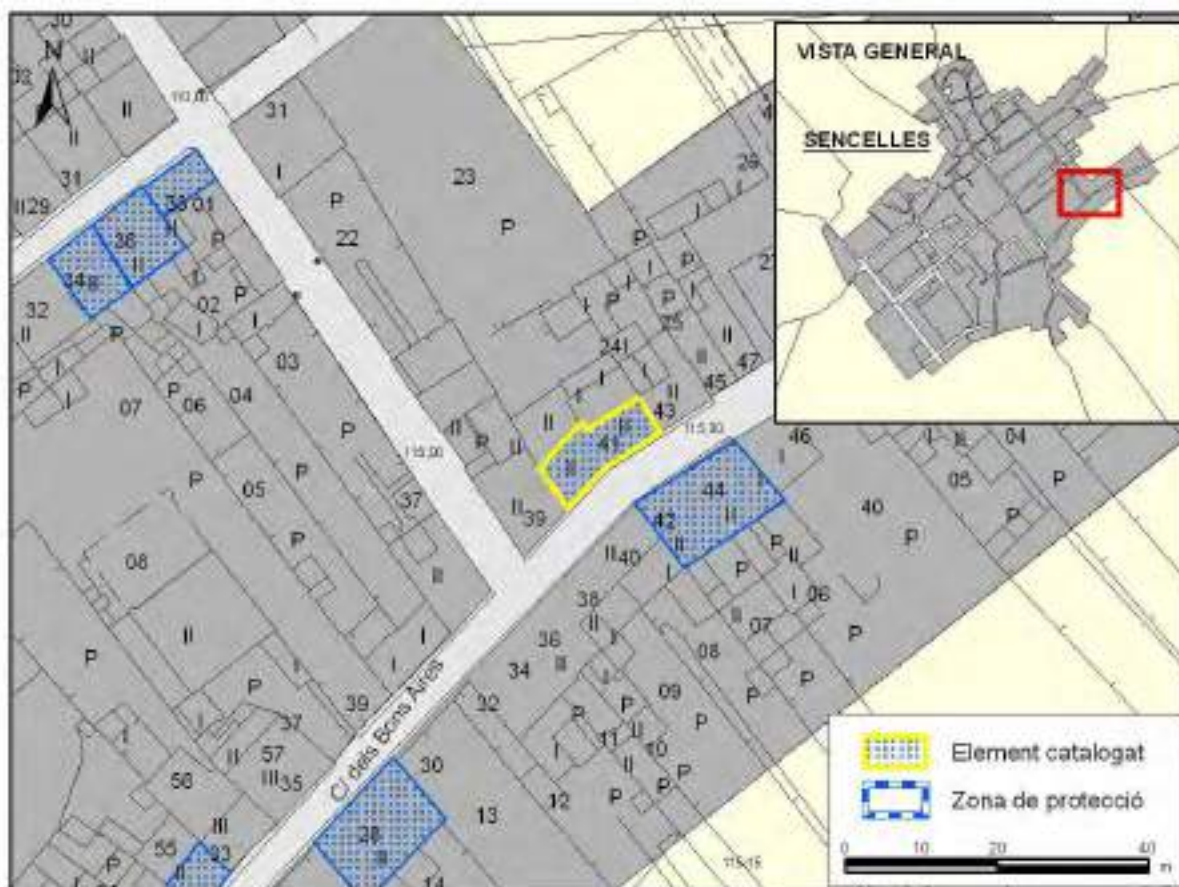
GRAU DE PROTECCIÓ	C
USOS PERMESOS	Els corresponents a la zona de Casc Antic
ELEMENTS A PRESERVAR	Façana especialment coloració i textura del referit, distribució de les obertures i la portassa. Volumetria corresponent al primer aiguavés.
INTERVENCIÓ PREFERENTS I ADMISSIBLES	IP: Eliminar el cablejat. IA: Restauració, conservació, consolidació, rehabilitació, reestructuració i ampliació. S'admet la reobertura de la finestra cegada seguint el model de les finestres existents en planta baixa.
PROTECCIÓ ESPECÍFICA	DECLARACIÓ



LOCALITZACIÓ CARTOGRÀFICA

CODI D'IDENTIFICACIÓ

SE-92



FOTOGRAFIES





1. IDENTIFICACIÓ

DENOMINACIÓ	Can Merris	CODI	SE-93
TIPOLOGIA	Casa urbana		
ÚS ACTUAL	Residencial		
AUTORIA			
ESTIL O CORRENT	Popular		

2. LOCALITZACIÓ

NUCLI O PARATGE	Sencelles
ADREÇA / ACCÉS	Bons Aires 44
REFERÈNCIA CADASTRAL	1586406DD9818N0001OZ
ENTORN / CLASSE DE SÒL	Urbà

3. DESCRIPCIÓ

<p>Casa urbana de dos pisos: planta baixa i primer pis. Presenta una disposició simètrica de les obertures. El portal d'accés és d'arc escarser amb carreus de marès. El llindar és de pedra viva. El portam és de fusta antiga amb baules. Al costat dret del portal trobem un fermador de ferro. Al primer pis trobem tres finestres amb ampits senzills i emmarcades amb carreus de marès. La façana es clou amb una cornisa plana. El parament és d'aparell irregular de pedra i morter i presenta cadena cantonera de carreus de marès. Trobem un escopidor a la base de la cadena. La coberta de dos aiguavessos és de teula àrab.</p>	
CRONOLOGIA	s. XIX-XX
BIBLIOGRAFIA	

4. ESTAT DE CONSERVACIÓ

ESTAT DE CONSERVACIÓ	Bo
INTERVENCIIONS	S'ha modificat la finestra més propera al portal.

5. PROTECCIÓ DE L'ELEMENT

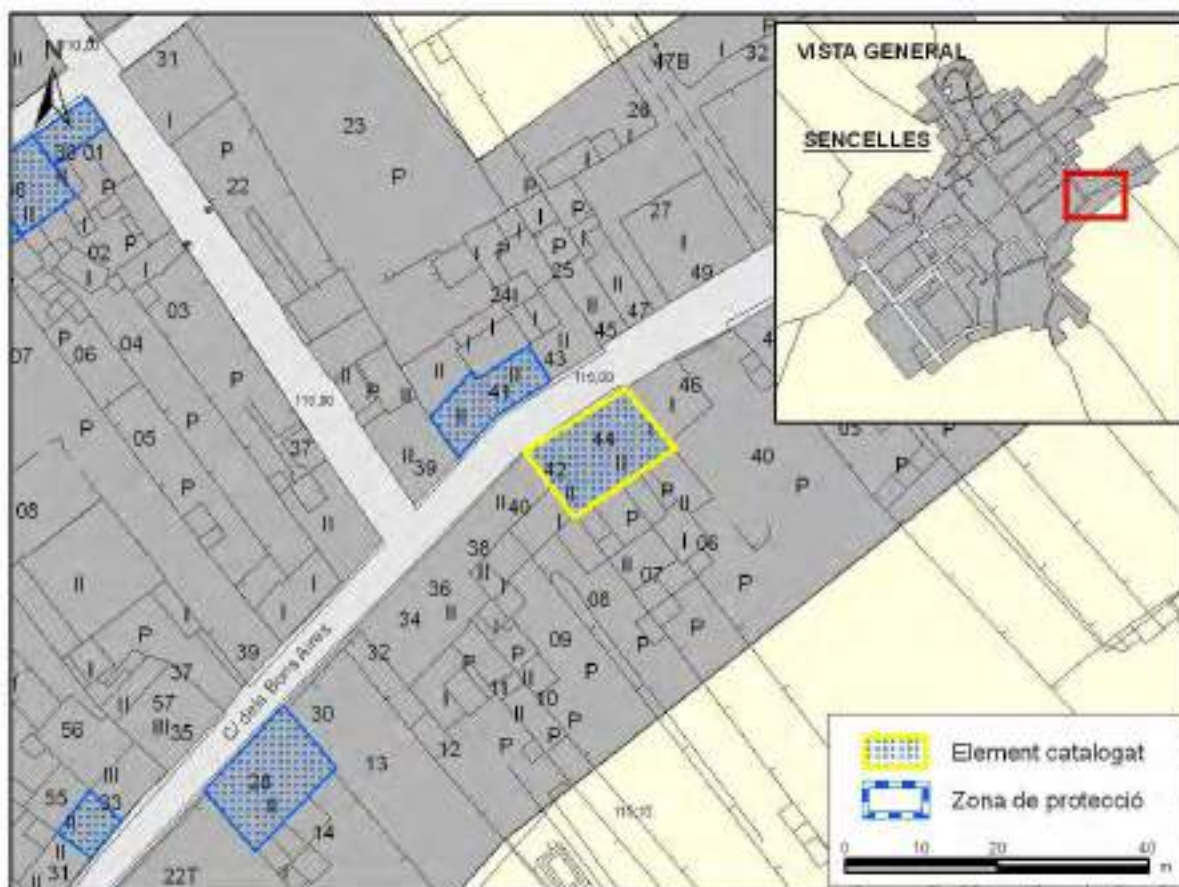
GRAU DE PROTECCIÓ	C
USOS PERMESOS	Els corresponents a la zona de Casc Antic
ELEMENTS A PRESERVAR	Façana, especialment la distribució de les obertures, i volumetria corresponent al primer aiguavés.
INTERVENCIIONS PREFERENTS I ADMISSIBLES	IP: Eliminar el cablejat. IA: Restauracio, conservacio, consolidació, rehabilitació, reestructuració i ampliació.
PROTECCIÓ ESPECÍFICA	DECLARACIÓ



LOCALITZACIÓ CARTOGRÀFICA

CODI D'IDENTIFICACIÓ

SE-93



FOTOGRAFIES





1. IDENTIFICACIÓ

DENOMINACIÓ	Cas Gorrió	CODI	SE-94
TIPOLOGIA	Casa urbana		
ÚS ACTUAL	Residencial		
AUTORIA			
ESTIL O CORRENT	Popular		

2. LOCALITZACIÓ

NUCLI O PARATGE	Sencelles		
ADREÇA / ACCÉS	Bons Aires 28		
REFERÈNCIA CADASTRAL	1586414DD9818N0001IZ		
ENTORN / CLASSE DE SÒL	Urbà		

3. DESCRIPCIÓ

<p>Casa urbana estructurada en dues altàries, planta baixa i porxo. Presenta una disposició asimètrica de les obertures encara que aquestes es distribueixen en tres eixos verticals. A la planta baixa, el portal es situa al centre, i és una arc de mig punt amb els brancals inferiors de pedra viva. Així mateix està emmarcat amb dovelles, carcanyol i sobreclau de marès. Aquest portal està flanquejat per una portassa d'arc escarser (probablement reestructurada) i una finestra allindanada.</p> <p>Al porxo, tres finestres alineades i, del mateix tamany, destaquen per els seus ampits motllurats i l'emmarcament de carreus de marès.</p> <p>El parament de la façana és d'aparell rústic irregular amb morter i grava. Destaca una teula canalera baix la cornisa. El cap de cantó és recte i té cadenes cantoneres de carreus de marès. La coberta, de dos aiguavessos, és de teula àrab.</p>	
CRONOLOGIA	s. XVII-XVIII
BIBLIOGRAFIA	

4. ESTAT DE CONSERVACIÓ

ESTAT DE CONSERVACIÓ	Bo. El parament de la façana presenta alguns desperfectes i pegats de ciment.
INTERVENCIÓ	Es renovà la finestra de la planta baixa. El segon aiguavés ha estat reformat i aixecat.

5. PROTECCIÓ DE L'ELEMENT

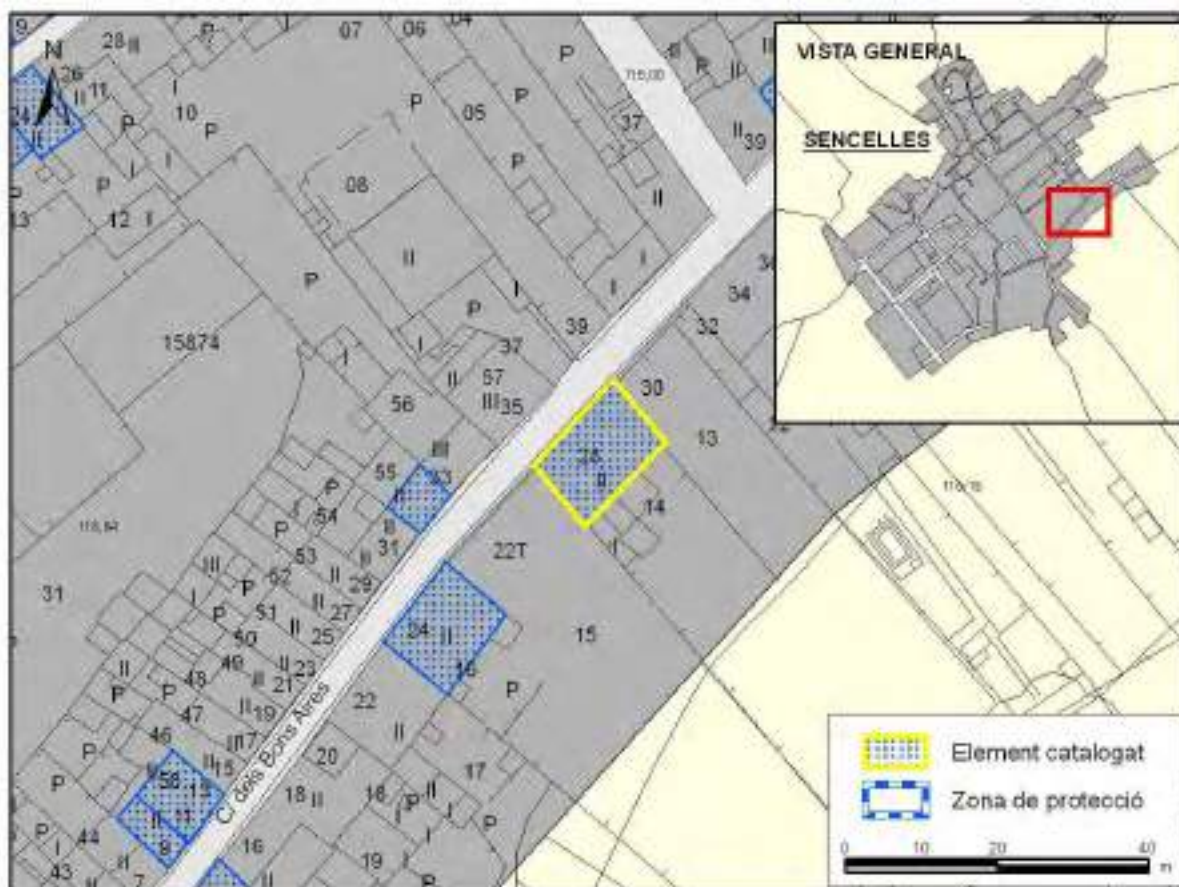
GRAU DE PROTECCIÓ	B		
USOS PERMESOS	Els corresponents a la zona de Casc Antic		
ELEMENTS A PRESERVAR	Estructura i volumetria dels dos aiguavessos. Façana principal, especialment portal, finestres de la planta pis i teula canalera.		
INTERVENCIÓ PREFERENTS I ADMISSIBLES	<p>IP: Recuperar la finestra en planta baixa amb l'emmarcat tradicional de marès. Eliminar el cablejat.</p> <p>IA: Restauració, conservació, consolidació, rehabilitació i reestructuració.</p>		
PROTECCIÓ ESPECÍFICA		DECLARACIÓ	



LOCALITZACIÓ CARTOGRÀFICA

CODI D'IDENTIFICACIÓ

SE-94



FOTOGRAFIES





1. IDENTIFICACIÓ

DENOMINACIÓ	Fusteria de Can Liento	CODI	SE-95
TIPOLOGIA	Casa urbana		
ÚS ACTUAL	Desús		
AUTORIA			
ESTIL O CORRENT	Popular		

2. LOCALITZACIÓ

NUCLI O PARATGE	Sencelles		
ADREÇA / ACCÉS	Bons Aires 31		
REFERÈNCIA CADASTRAL	1587455DD9818N0001ZZ		
ENTORN / CLASSE DE SÒL	Urbà		

3. DESCRIPCIÓ

<p>Casa urbana estructurada en dues alçades, planta baixa i primer pis. La façana presenta una disposició asimètrica i no ordenada de les obertures. A la planta baixa, hi ha una portassa amb arc escarser i brancals de marès. A la seva dreta trobem un petit finestró atrompetat. Al primer pis trobem, sobre la portassa, una finestra allindanada amb carreus de marès i ampit senzill pla, tot emmarcat per faixes pintades de blanc, tancada per un portalló de fusta. Un element significatiu de la façana és la cornisa plana que culmina la façana. El parament és d'aparell irregular de pedra i morter. I presenta quatre petits forats alineats de dos en dos. La coberta és de teula àrab.</p>	
CRONOLOGIA	s. XVII-XVIII
BIBLIOGRAFIA	

4. ESTAT DE CONSERVACIÓ

ESTAT DE CONSERVACIÓ	Regular. El referit es troba erosionat a la planta baixa i presenta alguns pegats de ciment. La teulada presenta un cert grau d'enfonsament.
INTERVENCIÓNS	En època indeterminada la porta fou transformada en portassa restant un costat i la llinda del portal original.

5. PROTECCIÓ DE L'ELEMENT

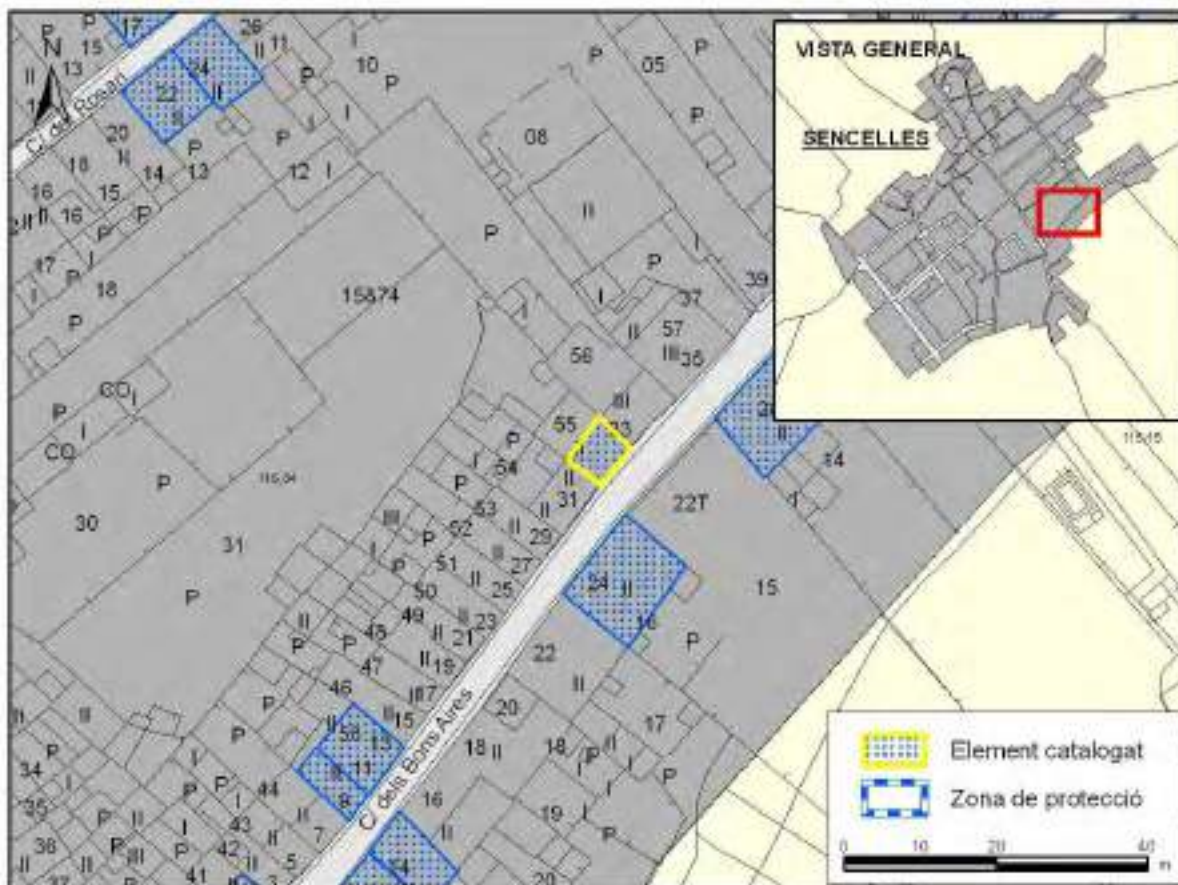
GRAU DE PROTECCIÓ	C
USOS PERMESOS	Els corresponents a la zona de Casc Antic
ELEMENTS A PRESERVAR	Façana, especialment portassa i finestra de la planta pis, i volumetria de l'aiguavés de la façana.
INTERVENCIÓNS PREFERENTS I ADMISSIBLES	IP: Eliminar el cablejat. Reparar el referit de la façana seguint el patró de la planta pis i l'emmarcat blanc de la finestra. IA: Restauració, conservació, consolidació, rehabilitació, reestructuració i ampliació. S'admet la recuperació del portal original i la realització de noves obertures condicionat al seguiment de la tipologia i característiques tradicionals del nucli.
PROTECCIÓ ESPECÍFICA	DECLARACIÓ



LOCALITZACIÓ CARTOGRÀFICA

CODI D'IDENTIFICACIÓ

SE-95



FOTOGRAFIES





1. IDENTIFICACIÓ

DENOMINACIÓ		CODI	SE-96
TIPOLOGIA	Casa urbana		
ÚS ACTUAL	Residencial		
AUTORIA			
ESTIL O CORRENT	Popular		

2. LOCALITZACIÓ

NUCLI O PARATGE	Sencelles		
ADREÇA / ACCÉS	Bons Aires 24		
REFERÈNCIA CADASTRAL	1586416DD9818N0001EZ		
ENTORN / CLASSE DE SÒL	Urbà		

3. DESCRIPCIÓ

<p>Casa urbana de dues altàries: planta baixa i primer pis. Presenta una disposició regular de les obertures. El portal d'accés és d'arc rodó amb carreus de marès. Al costat esquerra del portal trobam dues finestres emmarcades amb faixes pintades de color blanc. A l'altre costat hi ha una portassa d'arc rodó i dos escopidors de pedra viva. Al primer pis trobam tres finestres amb ampits motllurats. La façana es clou amb una teula canalera. El parament és d'aparell irregular amb aterracat en diferents parts de la façana. Es conserven tres ferros per fermar les bústies. La coberta és de teula àrab.</p>	
CRONOLOGIA	s. XVII-XVIII
BIBLIOGRAFIA	

4. ESTAT DE CONSERVACIÓ

ESTAT DE CONSERVACIÓ	Bo
INTERVENCIÓ	S'han renovat les finestres de la planta baixa. El parament presenta alguns pegats de ciment. S'ha renovat la coberta del segon aiguavés.

5. PROTECCIÓ DE L'ELEMENT

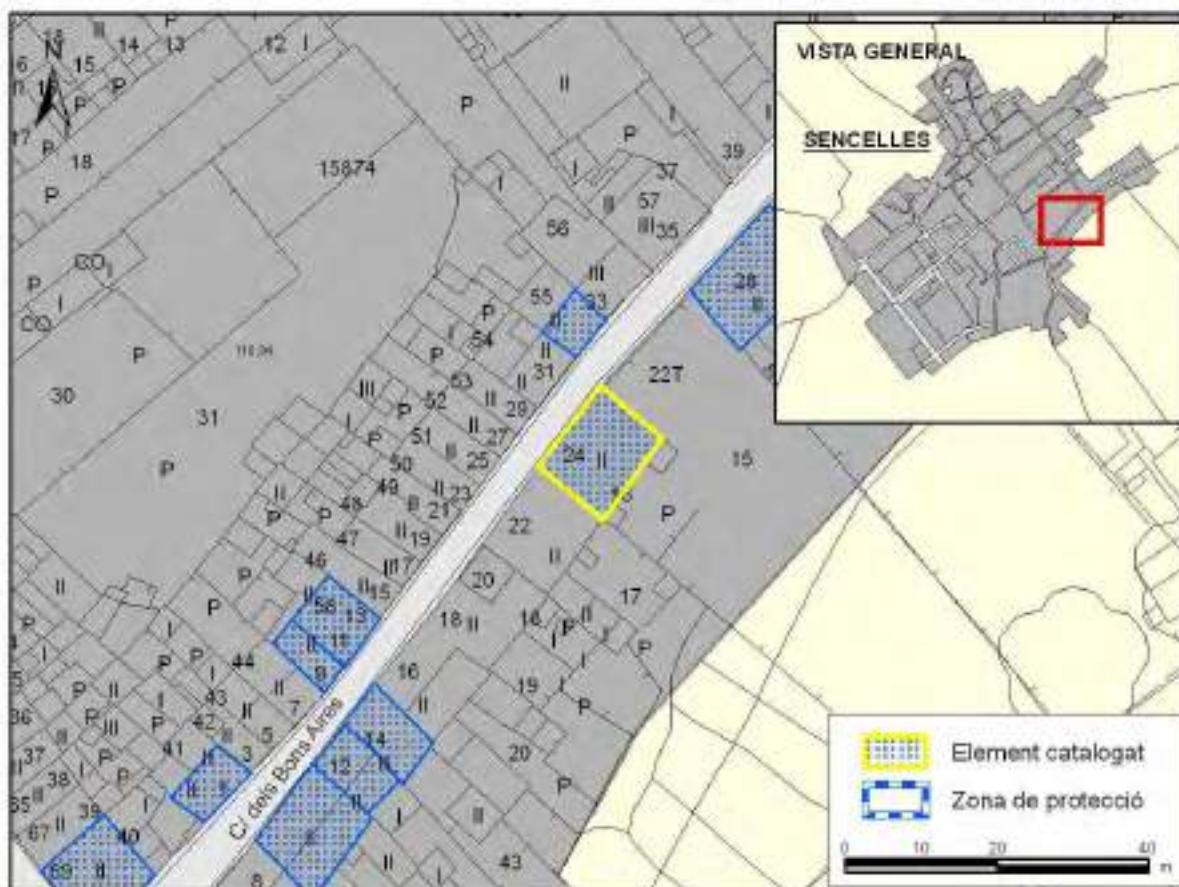
GRAU DE PROTECCIÓ	C		
USOS PERMESOS	Els corresponents a la zona de Casc Antic		
ELEMENTS A PRESERVAR	Volumetria dels dos aiguavessos i façana principal, especialment les finestres de la planta pis, la porta i la portassa, i la teula canalera.		
INTERVENCIÓ PREFERENTS I ADMISSIBLES	IP: Reparar el referit seguint el patró de la planta pis. Eliminar el cablejat. IA: Restauració, conservació, consolidació, rehabilitació i reestructuració.		
PROTECCIÓ ESPECÍFICA		DECLARACIÓ	



LOCALITZACIÓ CARTOGRÀFICA

CODI D'IDENTIFICACIÓ

SE-96



FOTOGRAFIES





1. IDENTIFICACIÓ

DENOMINACIÓ		CODI	SE-97
TIPOLOGIA	Casa urbana		
ÚS ACTUAL	Residencial		
AUTORIA			
ESTIL O CORRENT	Popular		

2. LOCALITZACIÓ

NUCLI O PARATGE	Sencelles		
ADREÇA / ACCÉS	Bons Aires 11-13		
REFERÈNCIA CADASTRAL	1587458DD9818N0001WZ		
ENTORN / CLASSE DE SÒL	Urbà		

3. DESCRIPCIÓ

<p>Casa urbana estructurada en dos pisos: planta baixa i porxo. Presenta una disposició asimètrica de les obertures. A la planta baixa trobem un portal d'arc rodó i una portassa d'arc escarser. Les dues obertures estan emmarcades amb carreus de marès. Al porxo trobem un finestró allindanat emmarcat amb carreus de marès i amb ampit motllurat de marès també. Un altre element de la façana a destacar és un fermador de pedra viva per als animals. El parament és de paret en verd. Una cornisa plana dona pas a la coberta de teula àrab.</p>	
CRONOLOGIA	s. XVII-XVIII
BIBLIOGRAFIA	

4. ESTAT DE CONSERVACIÓ

ESTAT DE CONSERVACIÓ	Regular. El referit es troba erosionat i presenta alguns pegats de ciment.
INTERVENCIIONS	La part de la casa corresponent al número 15 ha estat reformada sense seguir les pautes de l'arquitectura tradicional. S'ha modificat l'arc escarser del número 11 rebaixant-lo i referint de ciment el seu interior.

5. PROTECCIÓ DE L'ELEMENT

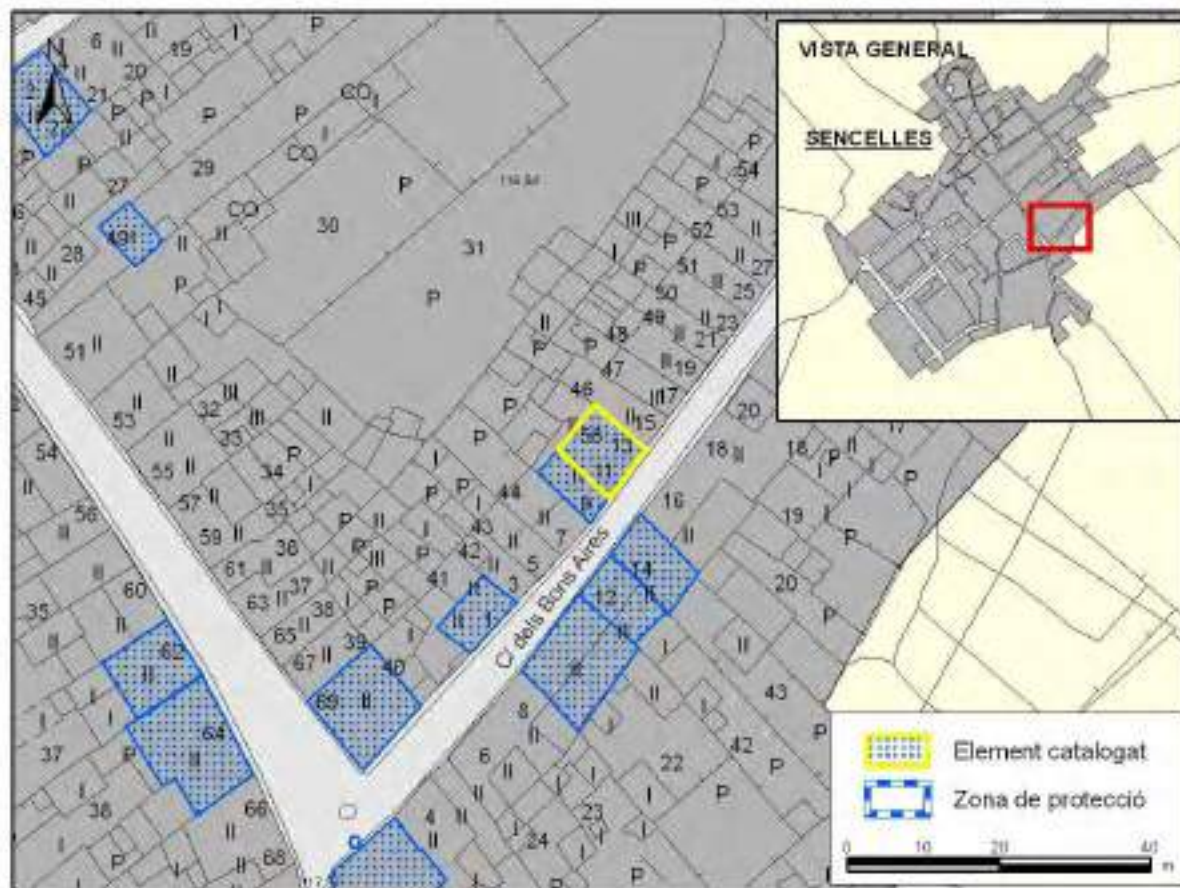
GRAU DE PROTECCIÓ	C		
USOS PERMESOS	Els corresponents a la zona de Casc Antic		
ELEMENTS A PRESERVAR	Façana, especilament el finestró de la planta pis. Volumetria corresponent al primer aiguavés.		
INTERVENCIIONS PREFERENTS I ADMISSIBLES	<p>IP: Reparar el referit seguint el patró de la casa número 11. Substituir la canal de PVC i eliminar el cablejat.</p> <p>IA: Restauracio, conservacio, consolidació, rehabilitació, reestructuració i ampliació.</p>		
PROTECCIÓ ESPECÍFICA		DECLARACIÓ	



LOCALITZACIÓ CARTOGRÀFICA

CODI D'IDENTIFICACIÓ

SE-97



FOTOGRAFIES





1. IDENTIFICACIÓ

DENOMINACIÓ		CODI	SE-98
TIPOLOGIA	Casa urbana		
ÚS ACTUAL	Residencial		
AUTORIA			
ESTIL O CORRENT	Popular		

2. LOCALITZACIÓ

NUCLI O PARATGE	Sencelles		
ADREÇA / ACCÉS	Bons Aires 9		
REFERÈNCIA CADASTRAL	1587445DD9818N0001RZ		
ENTORN / CLASSE DE SÒL	Urbà		

3. DESCRIPCIÓ

<p>Casa urbana de dues plantes: planta baixa i porxo. Té una disposició asimètrica de les obertures. A la planta baixa, el portal d'accés és d'arc escarser i es tanca amb una porta de fusta massissa clavetejada i amb baules de ferro. El portal està flanquejat per una finestra rectangular.</p> <p>Al porxo trobam dues finestres emmarcades amb carreus de marès.</p> <p>El parament de la façana és d'aparell rústic irregular amb restes de referit. La façana es clou amb una filera de teules que sobresurten damunt el parament de la façana. Una canal de giny recull les aigües de la teulada, destacant en planta baixa una cisterneta de marès empotrada que permet decidir el destí de l'aigua.</p> <p>La coberta és de teula àrab.</p>	
CRONOLOGIA	s. XVII-XVIII
BIBLIOGRAFIA	

4. ESTAT DE CONSERVACIÓ

ESTAT DE CONSERVACIÓ	Regular
INTERVENCIÓ	S'ha reformat la planta pis eliminant el finestró original d'ampit motllurat i obrint dues finestres allindanades emmarcades en mares, amb l'ampit format per un carreu que sobresurt de la façana. S'ha referit de nou la planta pis. Presenta alguns pegats de ciment en planta baixa.

5. PROTECCIÓ DE L'ELEMENT

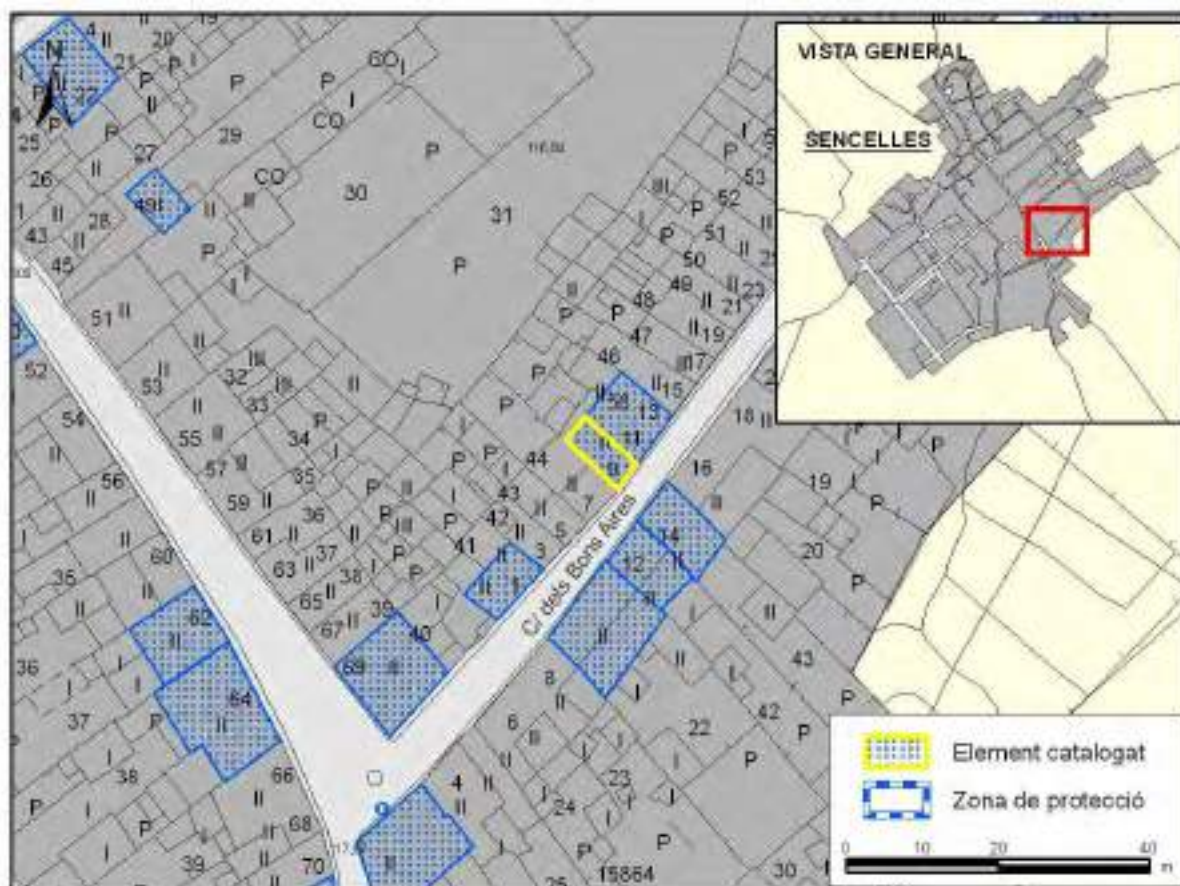
GRAU DE PROTECCIÓ	C		
USOS PERMESOS	Els corresponents a la zona de Casc Antic		
ELEMENTS A PRESERVAR	Façana, incloent totes les obertures, i volumetria corresponent al primer aiguavés.		
INTERVENCIÓ PREFERENTS I ADMISSIBLES	IP: Eliminar el cablejat. IA: Restauració, conservació, consolidació, rehabilitació, reestructuració i ampliació.		
PROTECCIÓ ESPECÍFICA		DECLARACIÓ	



LOCALITZACIÓ CARTOGRÀFICA

CODI D'IDENTIFICACIÓ

SE-98



FOTOGRAFIES





1. IDENTIFICACIÓ

DENOMINACIÓ		CODI	SE-99
TIPOLOGIA	Casa urbana		
ÚS ACTUAL	Residencial		
AUTORIA			
ESTIL O CORRENT	Popular		

2. LOCALITZACIÓ

NUCLI O PARATGE	Sencelles		
ADREÇA / ACCÉS	Bons Aires 14		
REFERÈNCIA CADASTRAL	1586443DD9818N0001RZ		
ENTORN / CLASSE DE SÒL	Urbà		

3. DESCRIPCIÓ

<p>Casa urbana de dos pisos: planta baixa i porxo. Presenta una disposició asimètrica de les obertures. El portal d'accés és d'arc escarser amb carreus de marès. Presenta un llindar de tres carreus de pedra viva. Al seu costat trobem una finestra allindanada i tancada amb persiana. A l'altura del porxo trobem una finestreta emmarcada amb carreus de marès i un ampit de marès motllurat. La cornisa és plana i la coberta de teula àrab. S'observa una reestructuració en alçària amb alçament del porxo.</p>	
CRONOLOGIA	s. XVII-XVIII
BIBLIOGRAFIA	

4. ESTAT DE CONSERVACIÓ

ESTAT DE CONSERVACIÓ	Bo
INTERVENCIÓ	La casa ha estat reformada. El referit tradicional, d'aparell irregular paredat en verd, s'ha substituït per un pany llis que sobresurt 3 cm i que abasta tota la façana, excepte al marc de les obertures i al sòcol. El llindar del portal ha estat cobert per una fillola de pedra. S'ha empotrat el comptador d'electricitat.

5. PROTECCIÓ DE L'ELEMENT

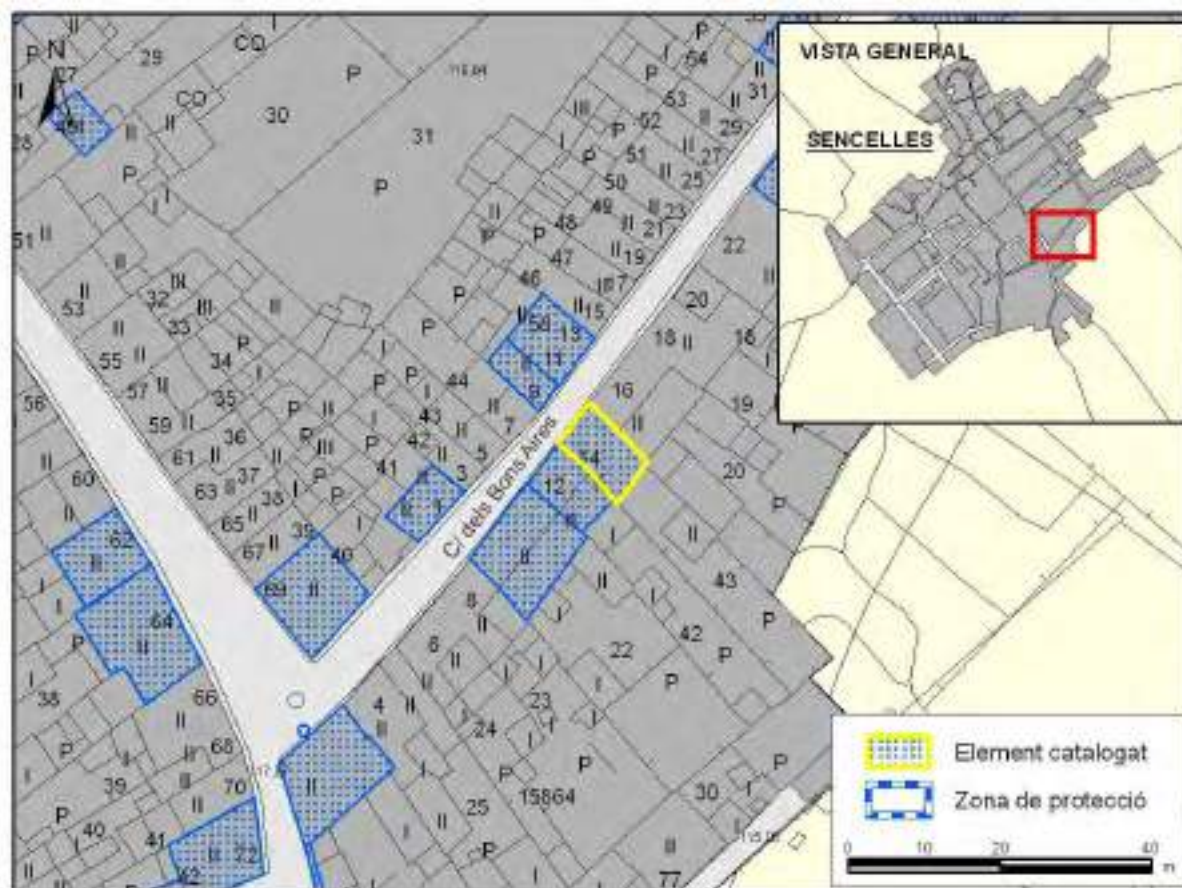
GRAU DE PROTECCIÓ	C		
USOS PERMESOS	Els corresponents a la zona de Casc Antic		
ELEMENTS A PRESERVAR	Façana i volumetria aiguavés corresponent a aquesta.		
INTERVENCIÓ PREFERENTS I ADMISSIBLES	IP: Eliminar el cablejat. IA: Restauració, conservació, consolidació, rehabilitació, reestructuració i ampliació.		
PROTECCIÓ ESPECÍFICA		DECLARACIÓ	



LOCALITZACIÓ CARTOGRÀFICA

CODI D'IDENTIFICACIÓ

SE-99



FOTOGRAFIES





1. IDENTIFICACIÓ

DENOMINACIÓ		CODI	SE-100
TIPOLOGIA	Casa urbana		
ÚS ACTUAL	Residencial		
AUTORIA			
ESTIL O CORRENT	Popular		

2. LOCALITZACIÓ

NUCLI O PARATGE	Sencelles			
ADREÇA / ACCÉS	Bons Aires 12			
REFERÈNCIA CADASTRAL	1586442DD9818N0001KZ	POLÍGON		PARCEL·LA
ENTORN / CLASSE DE SÒL	Urbà			

3. DESCRIPCIÓ

<p>Casa urbana estructurada en dues alçades: una planta baixa i un primer pis. La façana presenta una disposició asimètrica però ordenada de les obertures. A la planta baixa trobem un portal d'accés d'arc escarser de marès referit i amb esgrafiats marcant les peces de marès. A la dreta del portal trobem una finestra allindanada emmarcada amb carreus de marès amb la clau remarcada. Al primer pis trobem dues finestres emmarcades amb carreus de marès on a la peça que fa de llinda hi destaca la clau. Un element significatiu de la façana és la cornisa plana que culmina la façana. El parament és d'aparell irregular de pedra i morter i presenta restes d'una línia d'imposta horitzontal, dividint les dues alçades, feta amb carreus de marès. La coberta és de teula àrab.</p>	
CRONOLOGIA	s. XIX-XX
BIBLIOGRAFIA	

4. ESTAT DE CONSERVACIÓ

ESTAT DE CONSERVACIÓ	Bo. El parament de la façana presenta alguns pegats de ciment.
INTERVENCIIONS	S'ha renovat la coberta. S'ha empotrat el comptador d'electricitat.

5. PROTECCIÓ DE L'ELEMENT

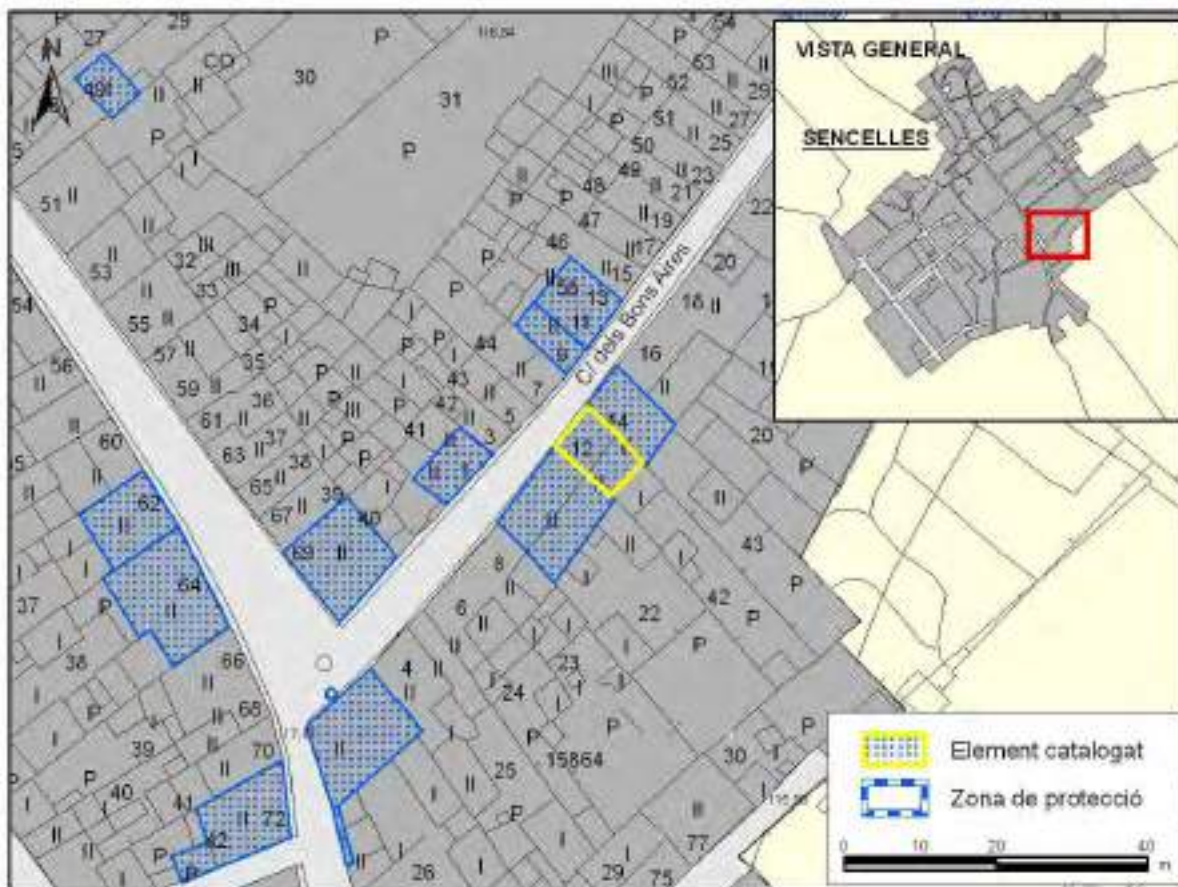
GRAU DE PROTECCIÓ	C		
USOS PERMESOS	Els corresponents a la zona de Casc Antic		
ELEMENTS A PRESERVAR	Façana, incloent totes les obertures, i volumetria de l'aiguavés corresponent a aquesta.		
INTERVENCIIONS PREFERENTS I ADMISSIBLES	IP: Eliminar el cablejat. Reparar el referit de la façana seguint el patró de la planta pis. IA: Restauració, conservació, consolidació, rehabilitació, reestructuració i ampliació.		
PROTECCIÓ ESPECÍFICA		DECLARACIÓ	



LOCALITZACIÓ CARTOGRÀFICA

CODI D'IDENTIFICACIÓ

SE-100



FOTOGRAFIES





1. IDENTIFICACIÓ

DENOMINACIÓ		CODI	SE-101
TIPOLOGIA	Casa urbana		
ÚS ACTUAL	Residencial		
AUTORIA			
ESTIL O CORRENT	Popular		

2. LOCALITZACIÓ

NUCLI O PARATGE	Sencelles		
ADREÇA / ACCÉS	Bons Aires 10		
REFERÈNCIA CADASTRAL	1586422DD9818N0001UZ		
ENTORN / CLASSE DE SÒL	Urbà		

3. DESCRIPCIÓ

<p>Casa urbana de dos pisos: planta baixa i primer pis. Presenta una disposició ordenada de les obertures. El portal d'accés és d'arc escarser amb dovelles i brancals de marès. A la dreta del portal està situada la portassa; també d'arc escarser i emmarcada amb carreus de marès. Al primer pis trobem dues finestres emmarcades amb carreus de marès. La façana és d'aparell irregular de pedra i morter. La coberta és de teula àrab.</p>	
CRONOLOGIA	s. XIX-XX
BIBLIOGRAFIA	

4. ESTAT DE CONSERVACIÓ

ESTAT DE CONSERVACIÓ	Bo. El referit de la façana presenta algunes erosions a la planta baixa i pegats de ciment fruit de distintes intervencions
INTERVENCIONS	En època indeterminada s'obrí la finestra més propera al portal.

5. PROTECCIÓ DE L'ELEMENT

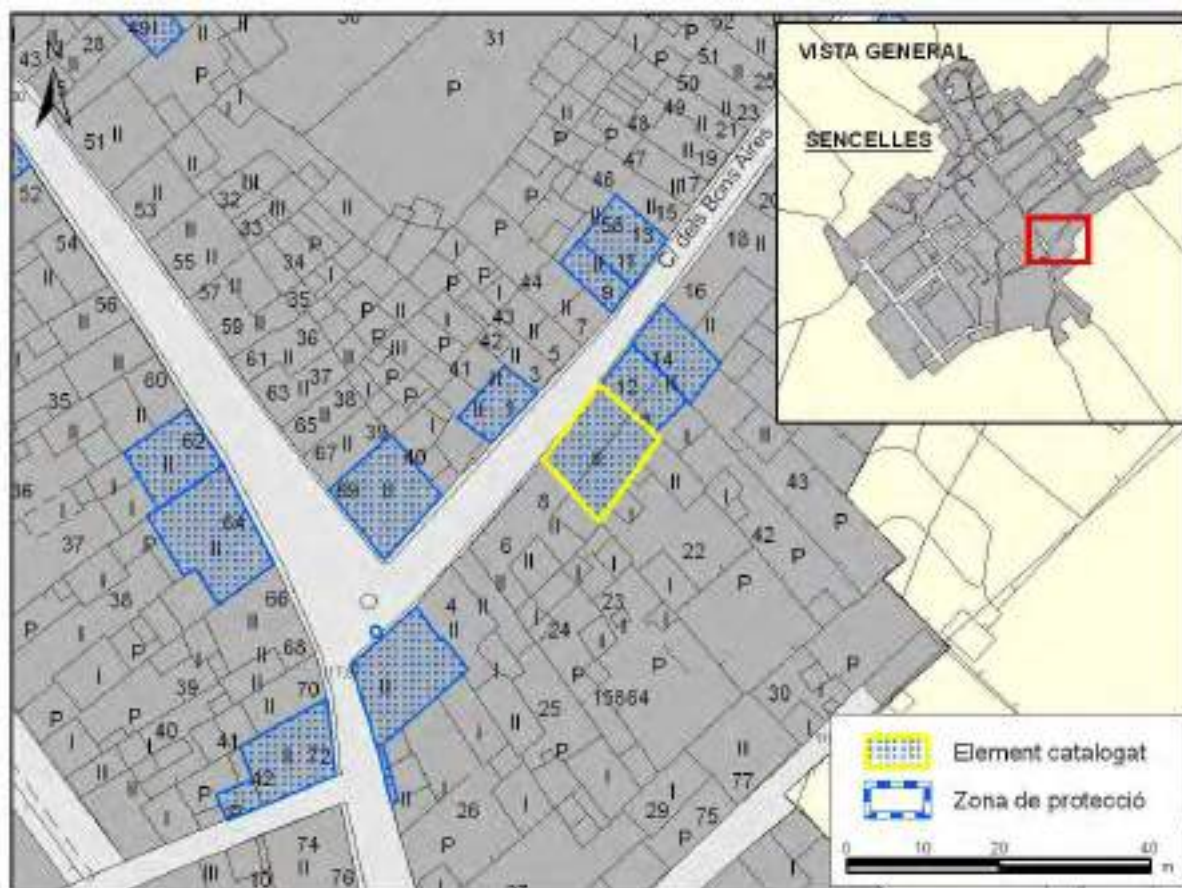
GRAU DE PROTECCIÓ	C		
USOS PERMESOS	Els corresponents a la zona de Casc Antic		
ELEMENTS A PRESERVAR	Façana, incloent totes les obertures, i volumetria de l'aiguavés corresponent a aquesta.		
INTERVENCIONS PREFERENTS I ADMISSIBLES	<p>IP: Reparar el referit seguint el patró de la planta pis. Substituir la canal de PVC i eliminar el cablejat.</p> <p>IA: Restauracio, conservacio, consolidació, rehabilitació, reestructuració i ampliació.</p>		
PROTECCIÓ ESPECÍFICA		DECLARACIÓ	



LOCALITZACIÓ CARTOGRÀFICA

CODI D'IDENTIFICACIÓ

SE-101



FOTOGRAFIES





1. IDENTIFICACIÓ

DENOMINACIÓ		CODI	SE-102
TIPOLOGIA	Casa urbana		
ÚS ACTUAL	Residencial		
AUTORIA			
ESTIL O CORRENT	Popular		

2. LOCALITZACIÓ

NUCLI O PARATGE	Sencelles		
ADREÇA / ACCÉS	Bons Aires 1		
REFERÈNCIA CADASTRAL	1587441DD9818N0001FZ		
ENTORN / CLASSE DE SÒL	Urbà		

3. DESCRIPCIÓ

<p>Casa urbana estructurada en dues altàries, planta baixa i porxo. Presenta una disposició asimètrica de les obertures. A la planta baixa trobam una portassa d'arc carpanell i escopidors a la base dels brancals. Es tanca amb una porta de fusta massissa. Al costat esquerra hi ha una petita finestra. Al porxo, damunt la portassa, s'obri una finestreta amb ampit motllurat. Com element significatiu de la casa, destaquen dues finestres no alineades que corresponen a dues pallisses. Es troben a la façana lateral. El parament de la façana està parcialment referit. La coberta, d'un aiguavés, és de teula àrab.</p>	
CRONOLOGIA	s. XVII-XVIII
BIBLIOGRAFIA	

4. ESTAT DE CONSERVACIÓ

ESTAT DE CONSERVACIÓ	Bo.
INTERVENCIÓ	L'edifici corresponent al número 1 ha estat reformat, presentant un nou referit de coloració no tradicional. Han desaparegut els escopidors de la portassa.

5. PROTECCIÓ DE L'ELEMENT

GRAU DE PROTECCIÓ	C		
USOS PERMESOS	Els corresponents a la zona de Casc Antic		
ELEMENTS A PRESERVAR	Finestró planta pis i finestra de la pallissa.		
INTERVENCIÓ PREFERENTS I ADMISSIBLES	IP: Recuperar la coloració tradicional del referit. Eliminar el cablejat. IA: Restauració, conservació, consolidació, rehabilitació, reestructuració i ampliació.		
PROTECCIÓ ESPECÍFICA		DECLARACIÓ	



LOCALITZACIÓ CARTOGRÀFICA

CODI D'IDENTIFICACIÓ

SE-102



FOTOGRAFIES





1. IDENTIFICACIÓ

DENOMINACIÓ	Col·legi Públic Can Brill	CODI	SE-103
TIPOLOGIA	Escola		
ÚS ACTUAL	Educatiu		
AUTORIA	Guillem Forteza Pinya		
ESTIL O CORRENT	Racionalista amb elements historicistes		

2. LOCALITZACIÓ

NUCLI O PARATGE	Sencelles		
ADREÇA / ACCÉS	Plaça de Can Brill		
REFERÈNCIA CADASTRAL	1387701DD9818N0001BZ		
ENTORN / CLASSE DE SÒL	Urbà		

3. DESCRIPCIÓ

<p>Grup escolar de la segona república. Presenta una sola alçària i planta rectangular. La façana principal, orientada al nord, presenta un portal d'arc rodó, coronat per una cartel·la neobarroca amb l'escut de Sencelles. La resta d'obertures són quatre amples finestres, dues per costat. Els laterals de l'edifici presenten diverses finestres quadrangulars. La façana sud presenta un bloc de dues plantes afegit posteriorment al pla originari de l'obra. De l'interior cal destacar el pati, de planta rectangular i flanquejat per arcs de mig punt. El trespol es troba emmacat, formant quadres separats per fragments ceràmics de color vermell. Al centre s'hi localitza un coll de cisterna, octogonal i amb un relleu que representa l'escut de Sencelles.</p>	
CRONOLOGIA	s. XX (1934)
BIBLIOGRAFIA	FLORIT, J.; ORDINAS, G. (2003): Sencelles VALERO, G. (1999): Sencelles, guia de passeig

4. ESTAT DE CONSERVACIÓ

ESTAT DE CONSERVACIÓ	Bo
INTERVENCIÓNS	

5. PROTECCIÓ DE L'ELEMENT

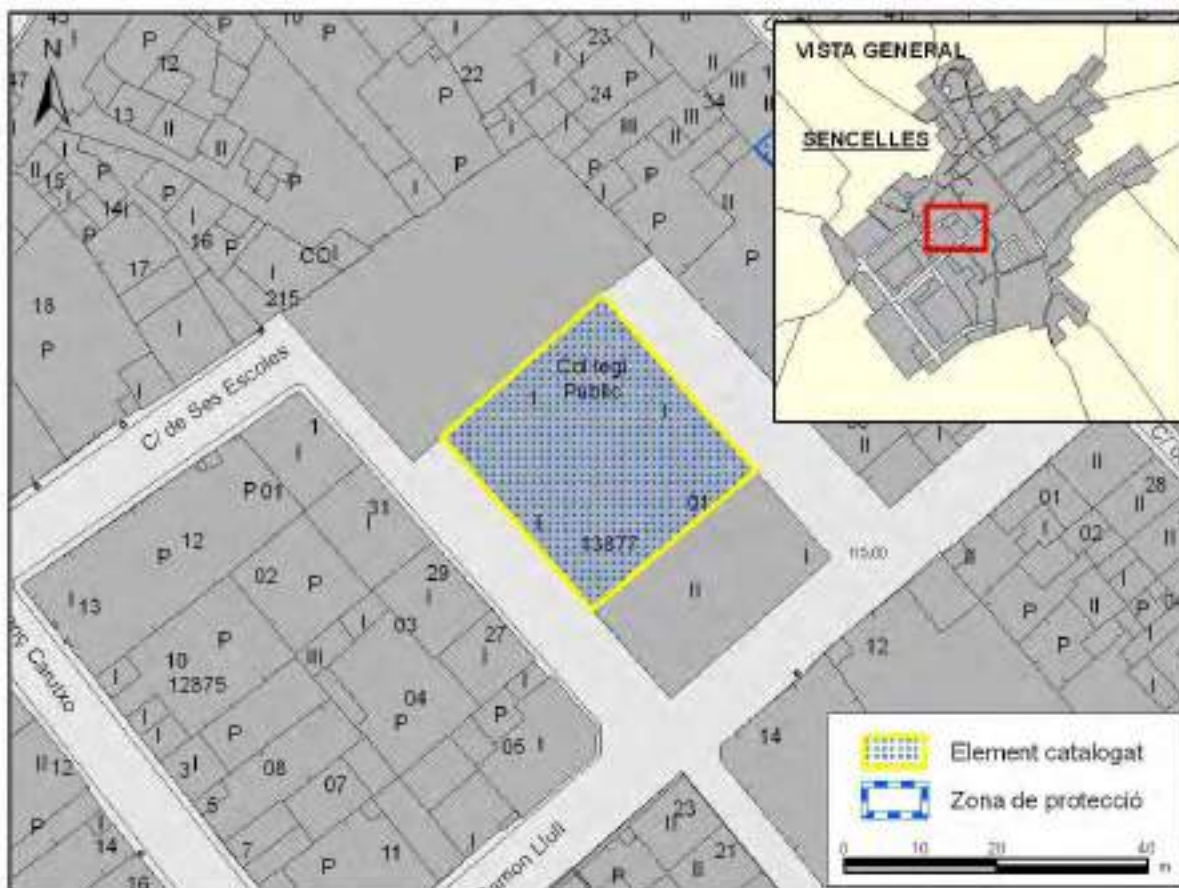
GRAU DE PROTECCIÓ	C		
USOS PERMESOS	Equipaments comunitaris		
ELEMENTS A PRESERVAR	Volumetria. Portal d'accés incloent la fusteria. Pati interior incloent arcades, cisterna i tractament del trespol.		
INTERVENCIÓNS PREFERENTS I ADMISSIBLES	IP: IA: Restauracio, conservacio, consolidació, rehabilitació i reestructuració.		
PROTECCIÓ ESPECÍFICA		DECLARACIÓ	



LOCALITZACIÓ CARTOGRÀFICA

CODI D'IDENTIFICACIÓ

SE-103





FOTOGRAFIES





1. IDENTIFICACIÓ

DENOMINACIÓ	OSCA Fàbrica de maquinària	CODI	SE-104
TIPOLOGIA	Fàbrica		
ÚS ACTUAL	Taller mecànic		
AUTORIA			
ESTIL O CORRENT	Arquitectura industrial principis segle XX		

2. LOCALITZACIÓ

NUCLI O PARATGE	Sencelles
ADREÇA / ACCÉS	Constitució / Jaume Sard / Jardins 26-28
REFERÈNCIA CADASTRAL	1588201DD9818N0001SZ
ENTORN / CLASSE DE SÒL	Urbà

3. DESCRIPCIÓ

<p>Fàbrica de reparació de maquinària agrícola. Està organitzada en una sola nau molt gran. La disposició de les obertures és asimètrica. El parament és d'aparell irregular a la part inferior i de carreus de mares a la part superior. La façana principal es clou amb dues testeres escalonades amb motlures de perles. La mateixa motlura es repeteix a la cornisa de la façana lateral. La forma del cap de cantó és recte i té cadenes de carreus de marès, a la base hi ha un escopidor de pedra viva. La coberta té quatre aiguavessos de teula àrab i de teula de petites peces de fang amb doble canaladura.</p>	
CRONOLOGIA	s. XX (1913, 1946, 1950)
BIBLIOGRAFIA	FLORIT ZUAZAGA, J.; ORDINAS, G. (2003): Sencelles LLABRÉS RAMIS, M. (2003): Notes històriques de Sencelles.

4. ESTAT DE CONSERVACIÓ

ESTAT DE CONSERVACIÓ	Regular
INTERVENCIÓ	La nau presenta moltes intervencions que s'han succeït al llarg del temps com ho mostren els diferents materials emprats. Destaca la construcció d'una planta pis al carrer Jardins i la habilitació d'un local d'oci nocturn al carrer Constitució. S'han renovat les cobertes.

5. PROTECCIÓ DE L'ELEMENT

GRAU DE PROTECCIÓ	C
USOS PERMESOS	Els corresponents a la zona de Casc Antic
ELEMENTS A PRESERVAR	Façanes dels carrers Constitució i Jardins, incloent testeres escalonades, obertures i graons de pedra de la voravia.
INTERVENCIÓ PREFERENTS I ADMISSIBLES	IP: Eliminació del cablejat i dels altres elements adossats a les façanes objecte de preservació. IA: Restauració, conservació, consolidació, rehabilitació, reestructuració i ampliació.
PROTECCIÓ ESPECÍFICA	DECLARACIÓ



LOCALITZACIÓ CARTOGRÀFICA

CODI D'IDENTIFICACIÓ

SE-104



FOTOGRAFIES





CODI D'IDENTIFICACIÓ

SE-104

FOTOGRAFIES

