




DOCUMENTO CONFORME AL ACUERDO DE LA POSENCIA  
 TÉCNICA OCCIDENTAL DE LA COTMAY DE FECHA 24/05/11.  
 APROBADO POR EL PLENO DE ESTA CORPORACIÓN, EN LA  
 SESIÓN ORDINARIA CELEBRADA EL 11/02/2011  
 (FASE DE APROBACIÓN DEFINITIVA DEL PIOLF)




LA SECRETARÍA GENERAL DEL PLENO CON CARÁCTER  
 ACCIDENTAL  
  
 CONCEPCIÓN INÉS PÉREZ RIVEROL

**GEOMORFOLOGÍA**



**ÁREAS DE IMPORTANTE ABARRANCAMIENTO:**

-  Barrancos estrechos y poco profundos
-  Barrancos amplios y encajados
-  Áreas altas de relieve acusado




**DEPRESIÓN CALDERIFORME DE GÉNESIS EROSIVA:**

-  Sector de Cumbres
-  Cuenca de recepción
-  Canal de desagüe

**DORSAL DE ESTRUCTURA EN TEJADO:**

-  Sector de abarrancamiento
-  Sector de concentración de edificios volcánicos recientes e históricos

**VERTIENTES DE RELIEVE SUAVE:**

-  Sector de escasa pendiente
-  Vertientes muy poco abarrancadas
-  Plataformas lávicas costeras (islas bajas)

CABILDO INSULAR  
 C.C.R.S.

Plan Insular de Ordenación

**LA PALMA**

Plano de Información  
 La forma del territorio insular  
 I.1.06  
 GEOMORFOLOGÍA

594x420 /  
 Escala 1:80.000



000701