

EDICTOS



República de Panamá
Municipio de Arraiján

Dirección de Ingeniería
Sección de Catastro

EDICTO N° 011-14
Arraiján 31 de Marzo del 2014.

El Suscrito Secretario General del Distrito de Arraiján

HACE SABER

Que SUE YOMARA SANJUR RIVERA DE MIRANDA, con cédula de identidad personal N° 4-155-365 con domicilio en Nuevo Emperador Calle El Cementerio, ha solicitado a este despacho la Adjudicación a Título de COMPRA Y VENTA, de un lote de terreno que forma parte de la Finca 62218 inscrita al Rollo 15571 Doc. 9 de propiedad de este Municipio, ubicado en Nuevo Emperador Calle El Cementerio con un área de 326.83mts² y dentro de los siguientes linderos y medidas según el plano N° 80108-130647

NORTE: Calle de Tosca	Y MIDE: 24.86MTS
SUR: Basilio Martínez	Y MIDE: 28.42 MTS
ESTE: José Iriarte	Y MIDE: 10.81MTS
OESTE: Servidumbre	Y MIDE: 14.05MTS

Para que dentro del término de cinco (5) días siguientes a la última publicación se hagan valer los derechos a que haya lugar. En atención a lo que dispone el Artículo doce del Acuerdo N° 31 del 16 de junio de 2009, se ordena la publicación del presente EDICTO, por tres (3) días consecutivos en un periódico de circulación nacional, Diez (10) días en la Corregiduría del área y por diez días Secretaria General de este despacho copias del mismo se entregaran a interesado para tal efecto.

Para que sirva de formal notificación a las partes, se fija el presente edicto en un lugar visible de la alcaldía hoy treinta y un días del mes de Marzo (31) del dos mil catorce 2014 siendo las diez de la mañana y por el término de diez días hábiles.

Yeridett Moreno de Mendoza

YERIDETT MORENO DE MENDOZA
 SECRETARIA GENERAL DEL MUNICIPIO DE
 ARRAIJAN

REPÚBLICA DE PANAMÁ
 PROVINCIA DE PANAMÁ OESTE
 MUNICIPIO DE ARRAIJÁN
 DEPTO. DE CATASTRO
 Y BIENES PATRIMONIALES
 FIEL COPIA DE SU
 ORIGINAL

GACETA OFICIAL
 Liquidación: 202114 918035



**AUTORIDAD NACIONAL DE
ADMINISTRACIÓN DE TIERRAS
ANATI**

**AUTORIDAD NACIONAL DE ADMINISTRACIÓN DE TIERRAS
DIRECCIÓN NACIONAL DE TITULACIÓN Y REGULARIZACIÓN
DIRECCIÓN ADMINISTRATIVA REGIONAL DE COLÓN**

EDICTO N°. 3-006-2022

El suscrito Funcionario Sustanciador de la Dirección Administrativa Regional de Colón.

HACE SABER:

Que **FUNDACIÓN FLOR DE SARIGUA**, fundación de interés privado panameña debidamente constituida según las leyes de Panamá e inscrita en el Registro Público al **Folio No. 9525, Documento No. 553817**, con domicilio en la Ciudad de Panamá, cuyo representante legal es ZINAIDA IRENE CONSTANTAKIS THEOKISTEU usual (ZINA CONSTANTAKIS) con cédula de identidad personal No. 8-420-496, mujer, panameña, con domicilio Edif. Torre del Mar, Punta Paitilla, corregimiento de San Francisco, provincia y distrito de Panamá, ha solicitado la adjudicación de un terreno baldío nacional ubicado en la provincia de **Colón**, distrito de **Colón**, corregimiento **Puerto Pilón**, lugar **Aguas Claras** dentro de los siguientes linderos:

NORTE: SERVIDUMBRE DEL RIO DE 10.00 MTS – RIO AGUAS CLARAS.

SUR: TERRENOS NACIONALES OCUPADOS POR: FUNDACIÓN FLOR DE SARIGUA; SERVIDUMBRE DE 5.00M a TRANSÍSTMICA.

ESTE: TERRENOS NACIONALES OCUPADOS POR: AHMAD MOHAMED WAKED FERES.

OESTE: TERRENOS NACIONALES OCUPADOS POR: ZINAIDA IRENE CONSTANTAKIS THEOKISTEU (N.L.) ZINA CONSTANTAKIS (N.U.); SERVIDUMBRE DE 5.00 MTS A LA TRANSÍSTMICA.

Con una superficie de ocho hectáreas, más siete mil novecientos sesenta y seis metros cuadrados, con sesenta y ocho decímetros cuadrados (8 Has. + 7,966.68 M²). con Plano Aprobado **301-10-6676** del 27 de junio de 2014.

El expediente lleva el número de identificación: 3-364-14 de 25 de abril del año 2014.

Para efectos legales, el presente edicto se fijará por quince (15) días hábiles en la Dirección Regional y en la Alcaldía o Corregiduría o Casa de Justicia Comunitaria de Paz; se publicará por tres (3) días consecutivos en un periódico de circulación nacional, y un (1) día en la Gaceta Oficial; para que cualquier persona que sienta que la solicitud de adjudicación le afecte, podrá anunciar ante la ANATI su oposición a la misma, hasta quince (15) días hábiles después de efectuada la última publicación.

FUNDAMENTO JURÍDICO: artículos 108, 131 y 133 de la Ley 37 de 1962.

Dado en la ciudad de Colón, a los tres (3) días del mes de febrero del año 2022.

Firma: Rosa E. Corpas de Ortiz
Nombre: Rosa E. Corpas de Ortiz
SECRETARIA(O) AD HOC



Firma: Artshell Cox
Nombre: ARTSHELL COX
FUNCIONARIO(A) SUSTANCIADOR





**AUTORIDAD NACIONAL DE
ADMINISTRACIÓN DE TIERRAS
ANATI**

**AUTORIDAD NACIONAL DE ADMINISTRACIÓN DE TIERRAS
DIRECCIÓN NACIONAL DE TITULACIÓN Y REGULARIZACIÓN
DIRECCIÓN ADMINISTRATIVA REGIONAL DE COLÓN**

EDICTO N° 3-011-2022

El suscrito funcionario Sustanciador de la Dirección Administrativa Regional de Colón.

HACE SABER:

Que **FUNDACIÓN FLOR DE SARIGUA**, fundación de interés privado panameña debidamente constituida según las leyes de Panamá e inscrita en el Registro Público al **Folio No. 9525, Documento No. 553817**, con domicilio en la Ciudad de Panamá, cuyo representante legal es ZINAIDA IRENE CONSTANTAKIS THEOKISTEU usual (ZINA CONSTANTAKIS) con cédula de identidad personal No. 8-420-496, mujer, panameña, con domicilio Edif. Torre del Mar, Punta Paitilla, corregimiento de San Francisco, provincia y distrito de Panamá, ha solicitado la adjudicación de un terreno baldío nacional ubicado en la provincia de **Colón**, distrito de **Colón**, corregimiento **Puerto Pilón**, lugar **Río Gatún** dentro de los siguientes linderos:

NORTE: TERRENOS NACIONALES OCUPADOS POR: FUNDACIÓN FLOR DE SARIGUA

SUR: SERVIDUMBRE ELÉCTRICA TORRES DE ELEKTRA NORESTE DE 30.00 MTS.

ESTE: TERRENOS NACIONALES OCUPADOS POR: FUNDACIÓN FLOR DE SARIGUA; SERVIDUMBRE DE 10.00 M. – RÍO GATÚN.

OESTE: CAMINO DE ACCESO DE 10.00 MTS HACIA OTROS LOTES Y HACIA LA CARRETERA TRANSÍSTMICA.

Con una superficie de cincuenta hectáreas, más dos mil ochocientos un metro cuadrado, con cuarenta y dos decímetros cuadrados (**50 Has.+ 2,801.42 M²**). Con Plano Aprobado **301-10-6671** de 27 de junio de 2014.

El expediente lleva el número de identificación: 3-72-05 de 15 de marzo del año 2005.

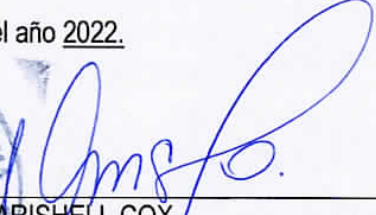
Para efectos legales, el presente edicto se fijará por quince (15) días hábiles en la Dirección Regional y en la Alcaldía o Corregiduría o Casa de Justicia Comunitaria de Paz; se publicará por tres (3) días consecutivos en un periódico de circulación nacional, y un (1) día en la Gaceta Oficial; para que cualquier persona que sienta que la solicitud de adjudicación le afecte, podrá anunciar ante la ANATI su oposición a la misma, hasta quince (15) días hábiles después de efectuada la última publicación.

FUNDAMENTO JURÍDICO: artículos 108, 131 y 133 de la Ley 37 de 1962.

Dado en la ciudad de Colón, a los cuatro (04) días del mes de febrero del año 2022.

Firma: 
Nombre: Rosa E. Corpas de Ortiz
SECRETARIA(O) AD HOC



Firma: 
Nombre: ARISHELL COX
FUNCIONARIO(A) SUSTANCIADOR





AUTORIDAD NACIONAL DE
ADMINISTRACIÓN DE TIERRAS
ANATI

REGION N° 7 CHEPO.

EDICTO N° 8-7-010-2022

El Suscrito Funcionario Sustanciador de la Autoridad Nacional de
Administración de Tierras

HACE CONSTAR:

Que el señor (a) VICTOR MANUEL GUERRA OTERO.

Vecinos (A) de **FELIPILLO-MANZANA 12** corregimiento de **24 de diciembre** del Distrito de, **Panamá** Provincia de **Panamá** Portador de la cédula de identidad personal **N°4-235-996**, han solicitado a la Autoridad Nacional de Administración de Tierras mediante solicitud N° **ADJ-8CH-190-2018 del 21 de Noviembre 2018**, la adjudicación del título oneroso de una parcela de tierra Nacional adjudicables con una superficie total de **6 HAS+7623.87 M2**, que forman parte de la Autoridad Nacional de Administración de Tierras **ANATI**.

El terreno esta ubicado en la localidad de **RIO SERENO** Corregimiento **TORTI** Distrito de **CHEPO** Provincia de **PANAMA**, comprendida dentro de los siguientes linderos.

NORTE: CAMINO DE ACCESO 10.00 mts, A OTROS LOTES, A TORTI


SUR: TERRENO BALDIO NACIONAL OCUPADO POR: JUAN FRANCISCO GUERRA OTERO

ESTE: TERRENO BALDIO NACIONAL OCUPADO POR: AURELIO SANCHEZ SANJUR

OESTE: CAMINO DE ACCESO 10.00 MTS, A OTROS LOTES

Para los efectos legales se fija el presente Edicto en lugar visible de este Despacho, en la Alcaldía del Distrito de **CHEPO**, o en la Casa de Justicia de **TORTI**, copia del mismo se le entregará al interesado para que los haga publicar en los órganos de publicidad correspondientes, tal como lo ordena el artículo 108 del Código Agrario. Este Edicto tendrá una vigencia de quince (15) días a partir de la última publicación.

Dado en **CHEPO** a los (15) días del mes de (**FEBRERO**) de 2022.

Firma: 
CATALINO GUEVARA
Funcionario Sustanciador
Region 7-Chepo



Firma: 
Nombre: **VERÓNICA GONZÁLEZ**
Secretaria Ad-Hoc.

DV 57

GACETA OFICIAL

Liquidación: 202114917710

ALCALDIA MUNICIPAL DE CHEPO
RECIBIDO EN SECRETARIA

POR: 

FECHA: 22/2/22 HORA: 10:09 AM



AUTORIDAD NACIONAL DE
ADMINISTRACIÓN DE TIERRAS
ANATI



DIRECCION NACIONAL DE TITULACION Y REGULARIZACION
REGIONAL DE HERRERA

EDICTO N° 03-2022

EL SUSCRITO DIRECTOR REGIONAL DE LA AUTORIDAD NACIONAL DE
ADMINISTRACION DE TIERRAS, EN LA PROVINCIA DE HERRERA

HACE SABER:

Que, **CAMPOS DE PESE S.A.**, Sociedad anónima, registrada en (mercantil) Folio No.337512 (S), Representada Legalmente por: **RAFAEL GONZALEZ FERNANDEZ PACHECO**, varón, mayor de edad, de nacionalidad española, casado, Ingeniero Industrial, portador de Cédula de Identidad personal número **E-8-83262**, residente en **LAS CABRAS**, Corregimiento de **LAS CABRAS**, Distrito de **PESE**, Provincia de **HERRERA**; con **Solicitud de Adjudicación de Tierra Numero ADJ-6-40-2021 fechada 21 de Octubre de 2021**, ha solicitado a la **AUTORIDAD NACIONAL DE ADMINISTRACION DE TIERRAS, DE LA REGIONAL DE HERRERA**, la adjudicación a título oneroso de un (1) globo de tierra baldía nacional con una extensión superficial de **CINCO HECTAREAS MAS SEIS MIL CUATROCIENTOS SESENTA METROS CUADRADOS CON SETENTA Y CUATRO DECIMETROS (5HAS+6460.74M²)**, las cuales se encuentran localizadas en **LAS CABRAS**, Corregimiento de **LAS CABRAS**, Distrito de **PESE**, Provincia de **HERRERA**, comprendido dentro de los siguientes linderos:

NORTE: CARRETERA NACIONAL DE 15.00 METROS DE ANCHO QUE VA DE LAS CABRAS A SAN LUIS.

SUR : FOLIO REAL No.6790, CODIGO DE UBICACIÓN 6501, TOMO 888, FOLIO 172, PROPIEDAD DE CAMPOS DE PESE S.A., FOLIO REAL No.30334197, CODIGO DE UBICACIÓN 6502, PROPIEDAD DE CAMPOS DE PESE S.A.

ESTE : FOLIO REAL No.30334197, CODIGO DE UBICACIÓN 6502, PROPIEDAD DE CAMPOS DE PESE S.A.

OESTE : CAMINO SIN NOMBRE AL RIO LA VILLA

Para efectos legales se fija el presente Edicto en un lugar visible de esta Oficina de Regional de Herrera, en la Alcaldía de **PESE** del mismo se entregarán al interesado, para que los haga publicar en los órganos de publicidad correspondientes, tal como lo ordena el Artículo 108 del Código Agrario. Este Edicto tendrá una vigencia de quince (15) días a partir de la última publicación.

Dado en la Ciudad de Chitré, a veinte **(20)** días del mes de **Enero** de **2022**, en las oficinas de la Dirección de Titulación y Regularización, Provincia de Herrera.

FIRMA 
LICDO. **JUAN ABREGO**
DIRECTOR REGIONAL
ANATI-HERRERA A.I.

FIRMA: 
SRA. GEOVANIS ARANDA
SECRETARIA AD-HOC

/jovana

GACETA OFICIAL

Liquidación: 178 9210

EDICTO N. 01

**EL HONORABLE PRESIDENTE DEL CONSEJO MUNICIPAL DEL DISTRITO DE OCÚ
HACE SABER:**

Que la siguiente persona, **DAYSI DAMARIS RODRÍGUEZ**, Con cedula de identidad personal **N° 6-74-757**, con residencia en el Distrito de Ocú, provincia de Herrera.

Ha solicitado a este Despacho del Consejo Municipal, se le extienda a Título de plena Propiedad por compra y de manera definitiva sobre un lote de terreno (solar) Municipal adjudicarlo dentro del área y poblado del corregimiento de Ocú, con una superficie de **(230.44 Metros Cuadrados)**, Y se encuentra dentro de los siguientes colindantes:

NORTE: DIONISIO OJO

SUR: FRANCISCO PUYOL


ESTE: PULIO GONZÁLEZ, HERMINIO MAURE, VIODELDA MONTENEGRO


OESTE: CALLE A HACIA SANTA MARTA

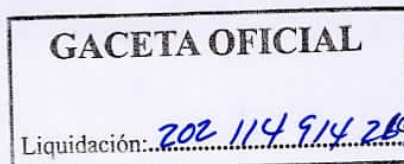
Los que se consideren perjudicados con la presente solicitud y, para que sirva de formal notificación, a fin de que todos haga valer sus derechos en tiempo oportuno, se fija el presente edicto en lugar visible de este Despacho por el término de quince (15) días hábiles, además se hace entrega copias al interesado para que haga publicar por una sola vez en la **GACETA OFICIAL** y en un **PERIÓDICO** de circulación en el **PAÍS**.

Lo fijo, hoy 15 de Marzo de 2022.

Se desfija hoy 30 de marzo de 2022.


Héctor Arjona
**PRESIDENTE DEL CONSEJO
MUNICIPAL OCÚ.**


Jessica Flores G
**SECRETARIA DEL CONSEJO
MUNICIPAL DE OCÚ.**



EDICTO N. 02

**EL HONORABLE PRESIDENTE DEL CONSEJO MUNICIPAL DEL DISTRITO DE OCÚ
HACE SABER:**


Que la siguiente persona, **JOSÉ CARLOS ESCOBAR LUCERO**, Con cedula de identidad personal **N° 6-717-1084**, con residencia en el Distrito de Ocú, provincia de Herrera.


Ha solicitado a este Despacho del Consejo Municipal, se le extienda a Título de plena Propiedad por compra y de manera definitiva sobre un lote de terreno (solar) Municipal adjudicarlo dentro del área y poblado del corregimiento de Ocú, con una superficie de **(288.112 Metros Cuadrados)**, Y se encuentra dentro de los siguientes colindantes:


NORTE: MAGALIS LUCERO MITRE Y OTROS
SUR: LUZ MARÍA PÉREZ
ESTE: MAGALIS LUCERO MITRE
OESTE: AVENIDA SAN ANTONIO

Los que se consideren perjudicados con la presente solicitud y, para que sirva de formal notificación, a fin de que todos haga valer sus derechos en tiempo oportuno, se fija el presente edicto en lugar visible de este Despacho por el término de quince (15) días hábiles, además se hace entrega copias al interesado para que haga publicar por una sola vez en la **GACETA OFICIAL** y en un **PERIÓDICO** de circulación en el **PAÍS**.

Lo fijo, hoy 21 de marzo de 2022.
Se desfija hoy 05 de abril de 2022.


Héctor Arjona
**PRESIDENTE DEL CONSEJO
MUNICIPAL OCÚ.**


Jessica Flores G
**SECRETARIA DEL CONSEJO
MUNICIPAL DE OCÚ.**



EDICTO N. 03

**EL HONORABLE PRESIDENTE DEL CONSEJO MUNICIPAL DEL DISTRITO DE OCÚ
HACE SABER:**


Que la siguiente persona, **MAGALIS LUCERO MITRE Y OTROS**, Con cedula de identidad personal **N° 6-64-449**, con residencia en el Distrito de Ocú, provincia de Herrera.


Ha solicitado a este Despacho del Consejo Municipal, se le extienda a Título de plena Propiedad por compra y de manera definitiva sobre un lote de terreno (solar) Municipal adjudicarlo dentro del área y poblado del corregimiento de Ocú, con una superficie de **(299.467 Metros Cuadrados)**, Y se encuentra dentro de los siguientes colindantes:

NORTE: LEONOR GONZÁLEZ DUCREAUX
SUR: JOSÉ CARLOS ESCOBAR LUCERO
ESTE: MAGALIS LUCERO MITRE
OESTE: AVENIDA SAN ANTONIO

Los que se consideren perjudicados con la presente solicitud y, para que sirva de formal notificación, a fin de que todos haga valer sus derechos en tiempo oportuno, se fija el presente edicto en lugar visible de este Despacho por el término de quince (15) días hábiles, además se hace entrega copias al interesado para que haga publicar por una sola vez en la **GACETA OFICIAL** y en un **PERIÓDICO** de circulación en el **PAÍS**.

Lo fijo, hoy 21 de marzo de 2022.
Se desfija hoy 05 de abril de 2022.


Héctor Arjona
**PRESIDENTE DEL CONSEJO
MUNICIPAL OCÚ.**


Jessica Flores G
**SECRETARIA DEL CONSEJO
MUNICIPAL DE OCÚ.**



GACETA OFICIAL

Liquidación: 202.114.919.298



AUTORIDAD NACIONAL DE ADMINISTRACIÓN DE TIERRAS

AUTORIDAD NACIONAL DE ADMINISTRACIÓN DE TIERRAS DIRECCIÓN NACIONAL DE TITULACIÓN Y REGULARIZACIÓN DIRECCIÓN ADMINISTRATIVA REGIONAL DE PANAMA OESTE

EDICTO N°057

El suscrito Funcionario Sustanciador de la Dirección Administrativa Regional de Panamá Oeste

HACE SABER:

Que ABDIEL AUGUSTO POVEDA SIERRA vecino (a) residencia COLONCITO Corregimiento NUEVA GORGONA Distrito CHAME con número de identidad personal 8-725-1188 solicitado la adjudicación y Regularización de un terreno baldío nacional, mediante la solicitud 8-5-209-2012 DE 24 DE MAYO DEL 2012, ubicado en la provincia PANAMA del distrito de, CHAME corregimiento de NUEVA GORGONA lugar COLONCITO dentro de los siguientes linderos:

Norte: RIO CHAME 15.00 MTS, SERV. VIAL 3.00 MTS HACIA COLONCITO, TERRENO NACIONAL OCUPADO POR OVIDIO GRACIA ALMENGOR

Sur: QUEBRADA BARRERO

Este: RIO CHAME 15.00 MTS

Oeste: TERRENO NACIONAL OCUPADO POR OVIDIO GARCIA ALMENGOR SERVIDUMBRE VIAL DE 3.00 MTS HACIA COLONCITO

Con una superficie de 1 hectáreas, 4423 más cuadrados, con 59 decímetros cuadrados.

Para efectos legales, el presente edicto se fijará por quince (15) días hábiles en la Dirección Regional y en la Alcaldía o Corregiduría o Casa de Justicia Comunitaria de Paz; se publicará por tres (3) días consecutivos en un periódico de circulación nacional, y un (1) día en la Gaceta Oficial; para que cualquier persona que sienta que la solicitud de adjudicación le afecte, podrá anunciar ante la ANATI su oposición a la misma, hasta quince (15) días hábiles después de efectuada la última publicación.

FUNDAMENTO JURÍDICO: artículos 108, 131 y 133 de la Ley 37 de 1962.

Dado en la Provincia de PANAMA OESTE a los (11) días del mes de FEBRERO del año 2022

Firma: [Signature]
Nombre: LICDA Mariú Trejos Moreno
SECRETARIA AD-HOC

Firma: [Signature]
Nombre: LICDO Bolívar Aparicio. A
FUNCIONARIO SUSTANCIADOR

Table with columns: FIJADO HOY: Día, Mes, Año. A las:

Table with columns: DESFIJADO HOY: Día, Mes, Año. A las:

Firma:
Nombre: SECRETARIO ANATI



Firma:
Nombre: SECRETARIO ANATI

GACETA OFICIAL
Liquidación: 202-114920379