

Pueblos Indígenas y Comunidades Quilombolas

La inclusión de la identificación de pueblos indígenas y afrodescendientes en las estadísticas vitales

Directoria de Pesquisas y Directoria de Geociencias

IBGE

Palestrante:

Marta de Oliveira Antunes

e-mail: marta.antunes@ibge.gov.br



Contexto



Pueblos Indígenas y Comunidades Quilombolas



Terra Indígena Parabubure, Mato Grosso.
Marta Antunes/IBGE



Comunidade Quilombola Sobara, Araruama,
Rio de Janeiro. Lícia Rubinstein/IBGE

Son grupos étnicos que presentan características sociales, económicas y demográficas diferenciadas y que demandan operaciones estadísticas direccionadas para su ocupación territorial y con muestras diferenciadas para que puedan representar su diversidad.



Pueblos en situación de aislamiento voluntario



Pueblos en situación de recién contactados



Pueblos en situación de contacto permanente



Pueblos en situación de abrigamiento (Venezuela)

896.917 personas indígenas

305 etnias o pueblos indígenas

274 lenguas indígenas habladas en sus viviendas

21,5% no habla portugués en su vivienda

57,7% con residencia en tierras indígenas

Censo Demográfico 2010

Personas indígenas que habitan viviendas en agrupamientos o dispersas y fuera de sus territorios tradicionales



Território Quilombola em Oriximiná/PA



Terra Indígena Aldeia Limão Verde, Amambai/MS

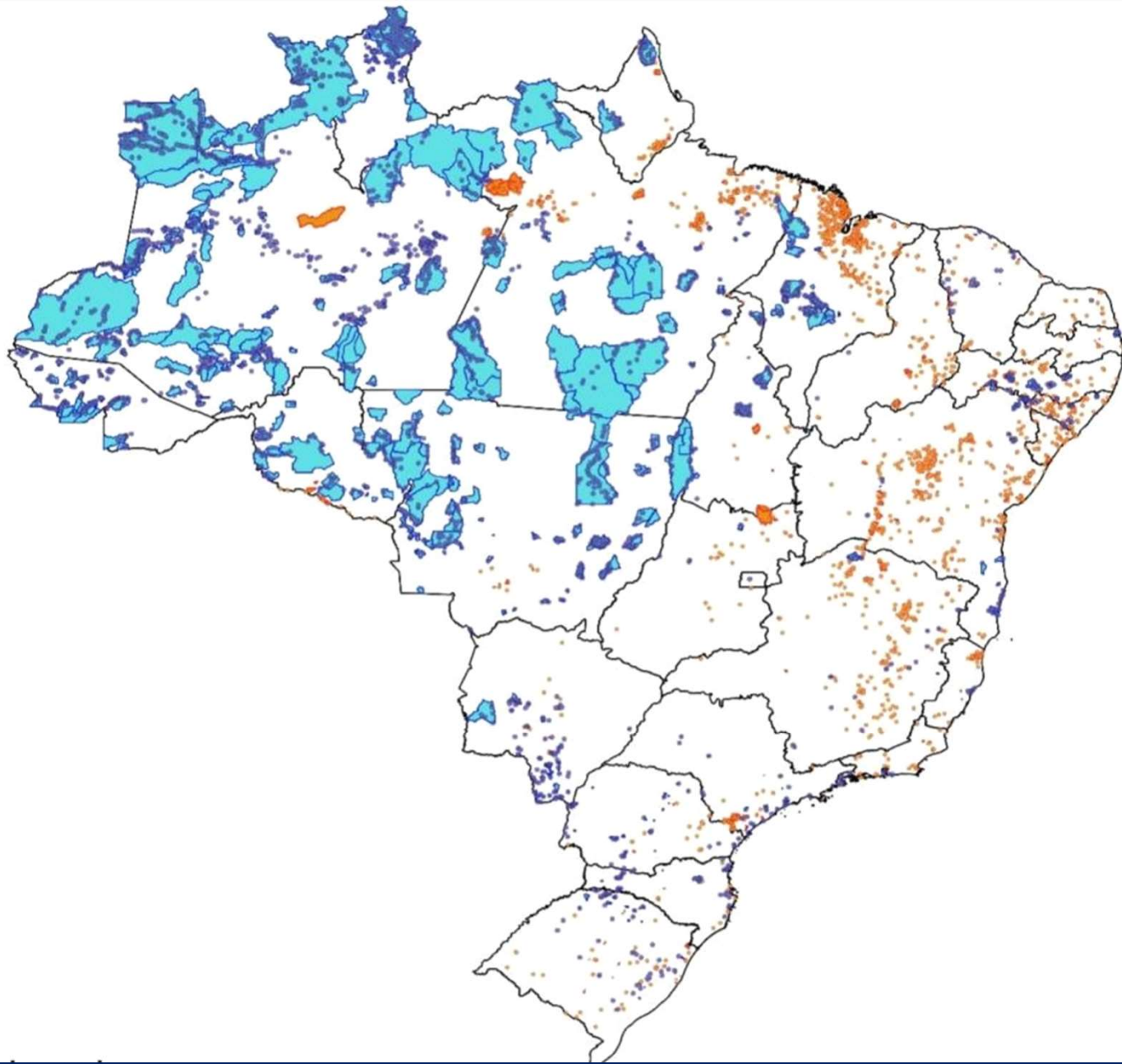


Aldeia Vertical. Rio de Janeiro/RJ



Terra Indígena Tapeba, Caucaia/CE

Los pueblos indígenas y las comunidades quilombolas tienen diversas modalidades de ocupación territorial, comprendiendo desde pequeños agrupamientos de viviendas hasta grandes aglomeraciones de población

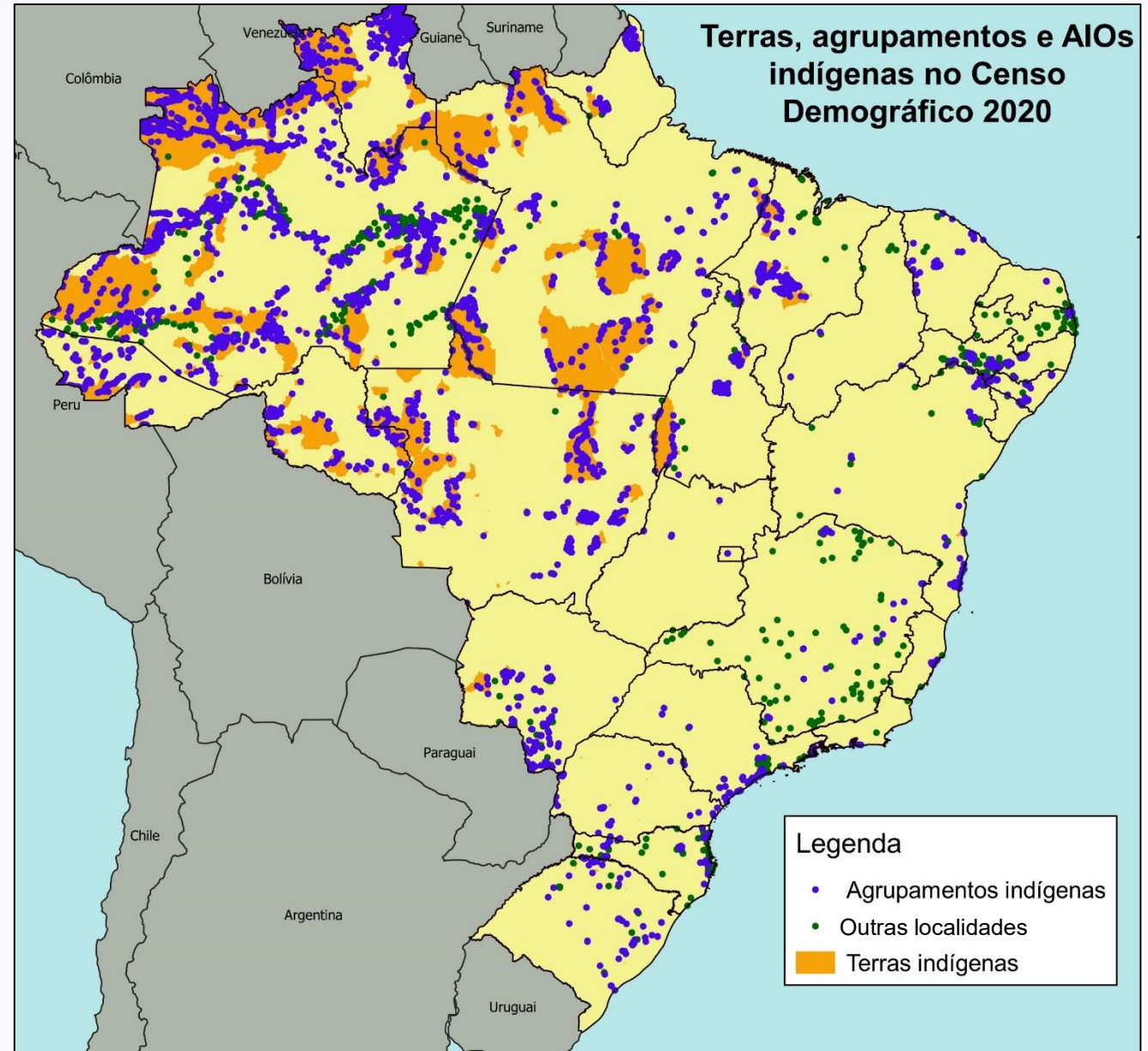


La distribución de territorios indígena y quilombolas denota que una captura completa de los indicadores socioeconómicos y demográficos de los grupos demanda una exploración completa de sus territorios

Agrupamentos indígenas

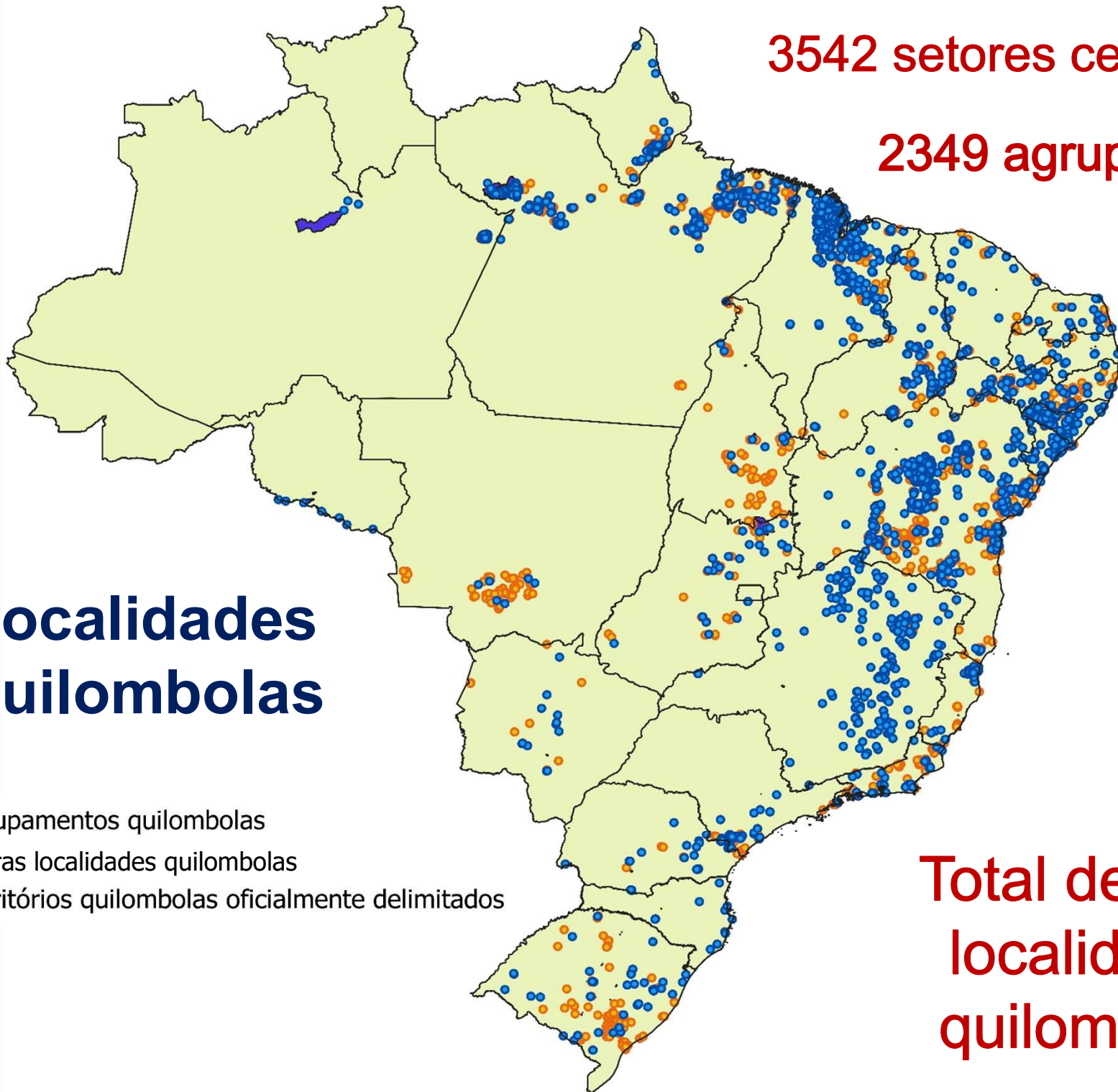


Situação	2010	2020	Crescimento
Dentro de Terras Indígenas	1178	4899	316%
Fora de Terras Indígenas	146	879	502%
Total	1324	5778	336%



Localidades quilombolas

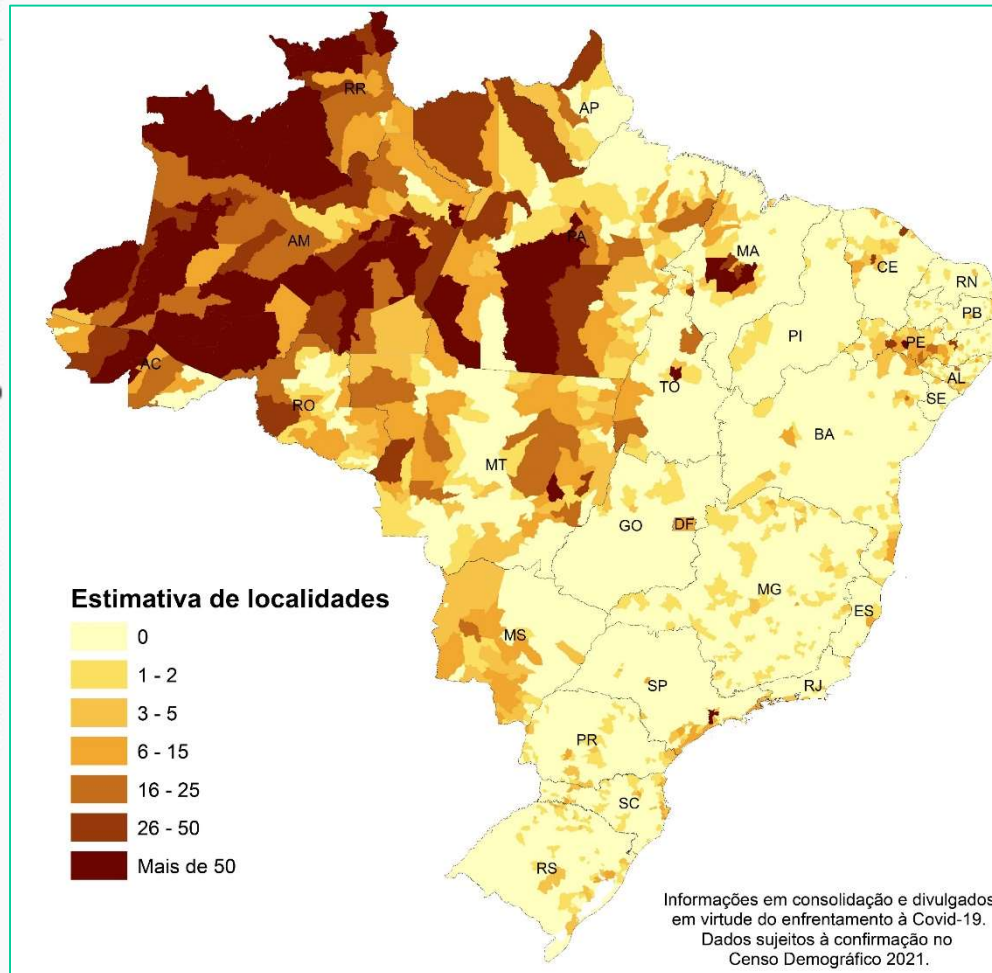
3542 setores censitários
2349 agrupamentos



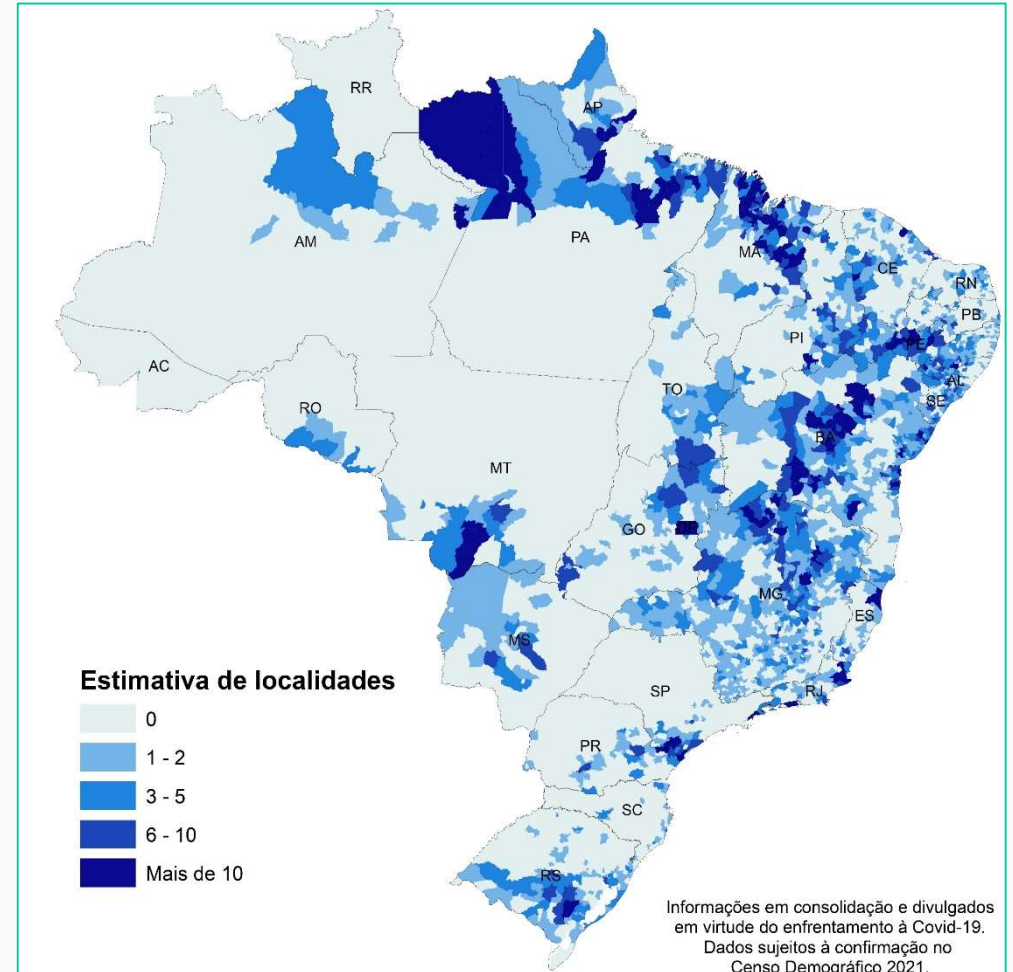
- Agrupamentos quilombolas
- Outras localidades quilombolas
- Territórios quilombolas oficialmente delimitados

Total de 5972
localidades
quilombolas

Localidades indígenas



Localidades quilombolas



Distribución de localidades Indígenas y Quilombolas en Brasil

Sistemas de Estadísticas Vitales en Brasil

- **Responsabilidad del IBGE:**
 - **Estadísticas del Registro Civil**, que reúne informaciones sobre los nacidos vivos, casamientos, muertes y muertes fetales informados pelos “Cartórios de Registro Civil de Pessoas Naturais” e cuyos resultados constituyen importante instrumento para el acompañamiento de la evolución de la población brasileira, en particular en los períodos intercensales, cuando tales estadísticas se tornan esenciales para estudios demográficos más profundos.
 - **No capta información sobre “color o raza” y ni sobre etnicidad indígena o quilombola**
- **Responsabilidad del Ministerio de la Salud:**
 - Sistema de Informações sobre Nascidos Vivos - Sinasc
 - Sistema de Informação sobre Mortalidade – SIM
 - **Capta información sobre “color o raza” con posibilidad de no declaración**

Sistemas de Estadísticas Vitales en Brasil



Ministério da Saúde
Gabinete do Ministro

PORTARIA Nº 344, DE 1º DE FEVEREIRO DE 2017

Dispõe sobre o preenchimento do quesito raça/cor nos formulários dos sistemas de informação em saúde.

Art. 1º A coleta do quesito cor e o preenchimento do campo denominado raça/cor serão **obrigatórios** aos profissionais atuantes nos serviços de saúde, de forma a respeitar o **critério de autodeclaração** do usuário de saúde, dentro dos padrões utilizados pelo Instituto Brasileiro de Geografia e Estatística (IBGE) e que constam nos formulários dos sistemas de informações da saúde como **branca, preta, amarela, parda ou indígena**.

Art. 2º No casos de **recém-nascidos, óbitos** ou diante de situações em que o usuário estiver impossibilitado para a autodeclaração, caberá aos **familiares ou responsáveis** a declaração de sua cor ou pertencimento étnico-racial.

Parágrafo único. Nos casos em que **não houver responsável, os profissionais de saúde que realizarem o atendimento preencherão** o campo denominado raça/cor.

Sistemas de Estadísticas Vitales en Brasil

Secretarías de salud:

- Datos sobre color o raza son registradas em las Declarações de Nascidos Vivos (DNV) y Declarações de Óbitos (DO)

Indígenas en TIs:

- FUNAI hace registro de nacimiento y defunción complementar
- RANI – nascidos vivos
- Registro de defunción
- Utilizados para junto a la oficina de registro obtener los registros utilizados por la población en general

Cartório (Oficina de registro):

- Con las declaraciones de nacimiento y muertes, el responsable va al cartório para hacer el registro del evento vital. Cuando se hace el apuntamiento de color o raza em el registro de nacimiento o de defunción

IBGE:

- Los formularios no colectan la información de color o raza

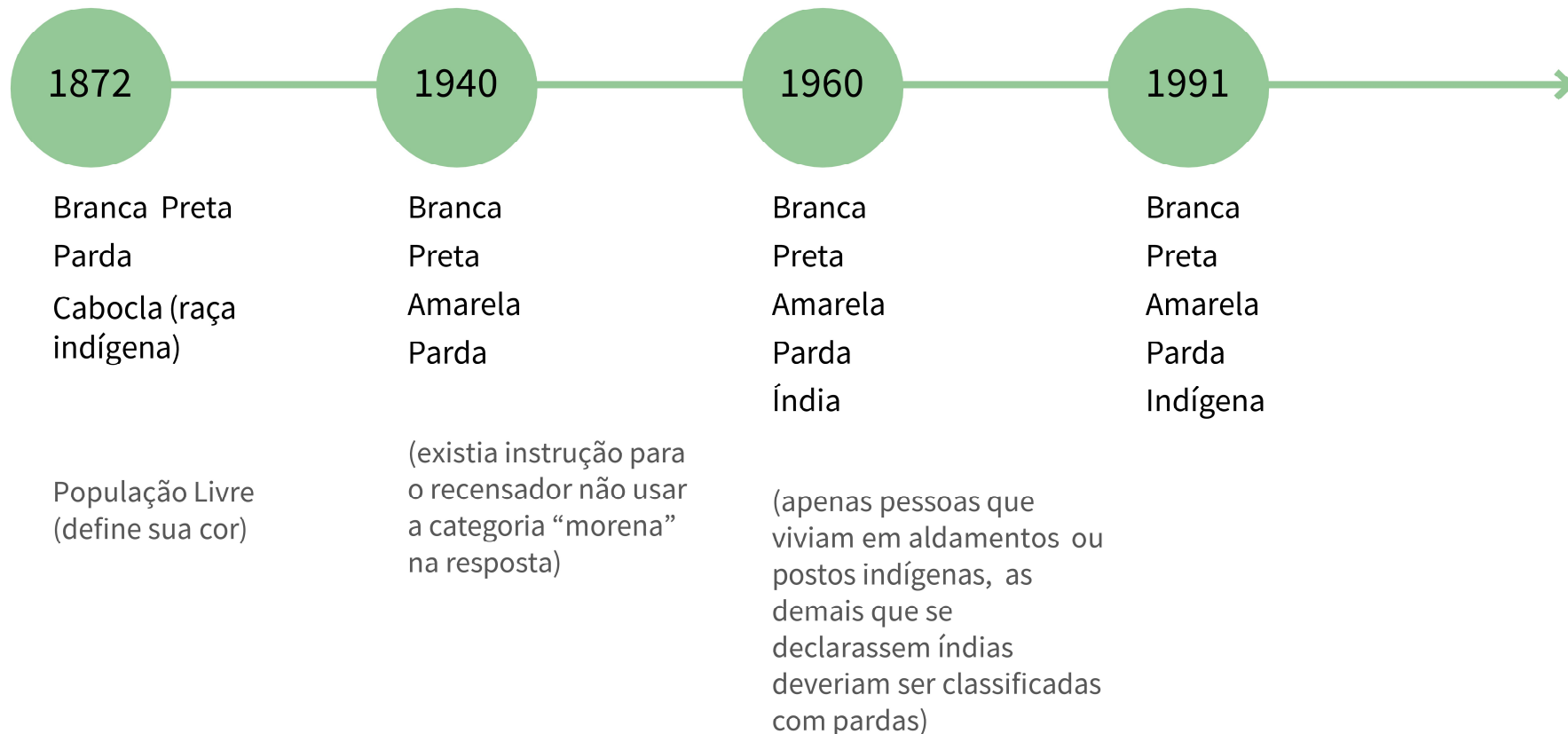


Censo Demográfico



Pueblos Indígenas en los Censos Demográficos

- Pergunta de identidade étnica para “Indígenas” está presente en la cuestión de “color o raza” desde 1991 y desde 2010 en la cuestión de cobertura para residentes en Tierras Indígenas



Proyecto de Pueblos y Comunidades Tradicionales para el Censo 2022

Cuestionarios

Cartografía censal

Entrenamiento

Sensibilización

**Coleta y
garantía de la
cobertura**

**Divulgación de
los resultados**

**Consulta y participación de los PCTs
Cooperación interinstitucional**

Consulta libre, previa y esclarecida Pueblos Indígenas

– I ETAPA

- Dez/2018- RJ

– II ETAPA

- Dez/2019 - RJ

• Audiências Públicas 2019 (SEMESP/MEC)

- Maio – Manaus / AM
- Junho – BH / MG
- Julho – João Pessoa / PB
- Agosto – Salvador / BA
- Setembro – Belém / PA
- Outubro – Chapecó /SC
- Novembro – Campo Grande /MS



I Etapa de Consulta Indígena, IBGE/RJ.
Dezembro 2018

Consulta libre, previa y esclarecida Comunidades Quilombolas



Formatos de consulta adoptados:

- **Cartografía censal (Base Territorial):** reuniones y oficinas nacionales y regionales y contactos locales
- **Cuestionario y diseño operacional:** oficinas nacionales
- **Sensibilización:** participación en eventos regionales, REPACs y otros contactos locales
- **Coleta:** reuniones de abordaje local
- **Divulgación:** reuniones y oficinas nacionales



Cuestionario viviendas y personas

Áreas indígenas



- Domicílio

- Paredes
 - **Sem paredes**
- Cômodos/dormitórios
- Água
- Banheiros
- Saneamento
- Lixo
- Bens duráveis
- Acesso a internet

**Se considera
Indígena**

- Moradores

- Nome
- Idade
- Sexo
- Cor ou raça
 - Indígena
 - Etnia
 - Línguas faladas
- Registro Civil (**RANI**)
- Arranjos familiares
- Fecundidade
- **Crença, ritual indígena ou religião (*)**
- Deficiência
- Migração
- Educação
- Trabalho remunerado e próprio consumo
- Mortalidade
- Autismo

Cuestionario viviendas y personas

Áreas Quilombolas



- Domicílio

- Paredes
- Cômodos/dormitórios
- Água
- Banheiros
- Saneamento
- Lixo
- Bens duráveis
- Acesso a internet

- Moradores

- Nome
- Idade
- Sexo
- Cor ou raça
 - Indígena
 - Etnia
 - Línguas faladas
- **Se considera Quilombola**
- **Nome da comunidade quilombola**
- Registro Civil
- Arranjos familiares
- Fecundidade
- **Religião ou culto**
- Deficiência
- Migração
- Educação
- Trabalho remunerado e próprio consumo
- Mortalidade
- Autismo

Identificação da Liderança

Identificação da Aldeia/Comunidade indígena

Infraestrutura da Aldeia/Comunidade

- Água
- Energia
- Escola
- Posto de Saúde
- Espaços rituais
- Recursos Naturais

Educação

- Professores Indígenas/Não-indígenas
- Línguas Faladas
- Material Didático
- Merenda Escolar

Saúde

Hábitos e Práticas

- Extrativismo/Coleta
- Roça
- Criação de animais
- Caça
- Pesca
- Artesanato

Guias e intérpretes



Guia comunitário apoiando a equipe do IBGE e dos observadores externos numa das etapas de teste do Censo TQ Conceição das Crioulas.
Marta Antunes/IBGE



Trabalhando com guia-intérprete.
TI Yanomami, Alto Alegre/RR.
Guilherme Gnipper/FUNAI



Trabalhando com barqueiros e guias-intérpretes.
Baixo Mucajaí, TI Yanomami
Marta Antunes/IBGE



**Guías de
instituciones
gubernamentales**

Protocolos de saúde




Protocolo de Saúde

Terras Indígenas e Territórios Quilombolas



Rio de Janeiro
2021





Monitoreo en la pandemia



Monitorio de COVID-19

COVID-19 NO BRASIL

Dados até 07/09/2021



MINISTÉRIO DA SAÚDE



BRASIL População Recuperados (Brasil) Em acompanhamento (Brasil)
 21/03/2020 a 07/09/2021 210.147.125 19.932.646 396.761

CASOS

Casos Novos **13.645** Casos Acumulados Casos Acumulados 100mi
 20.913.578 9.952

Casos novos por dia de notificação com Média Móvel de 14 dias



ÓBITOS

Óbitos Novos **361** Óbitos Acumulados Óbitos Acumulados 100mi
 584.171 278

Óbitos novos por dia de notificação com Média Móvel de 14 dias



Monitorio de vacinação Pueblos Indígenas (DSEIs)

MINISTÉRIO DA SAÚDE | PATRIA AMADA BRASIL | Imunização Indígena | COVID-19

Nenhuma seleção aplicada

Doses Aplicadas
682.378

Indígenas Vacinados (Dose 1)
356.148^(88%)

Indígenas Vacinados (Dose 2 e Ú...)
326.230^(80%)

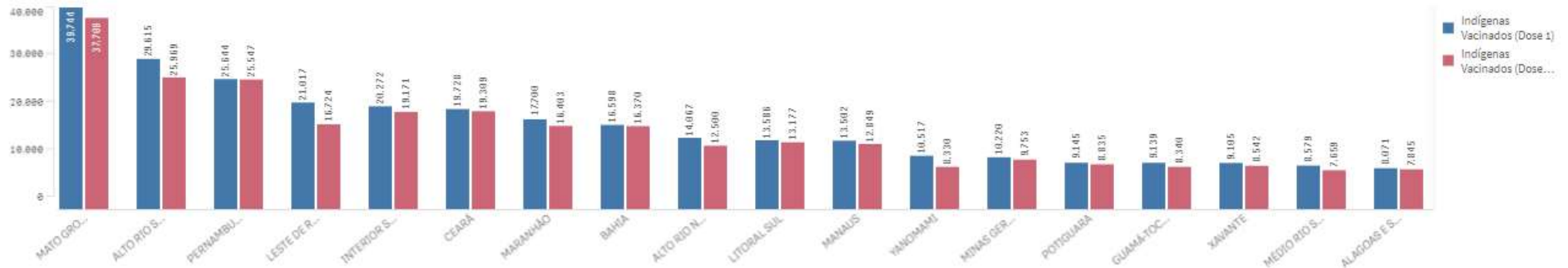
População Indígena *
406.962

* População indígena com 18 anos ou mais atendida pelo SASISUS, incluindo-se as especificidades da ADPF 709. O público alvo a ser vacinado pode ser alterado devido a atualizações a partir do censo vacinal realizado durante as ações de imunização.

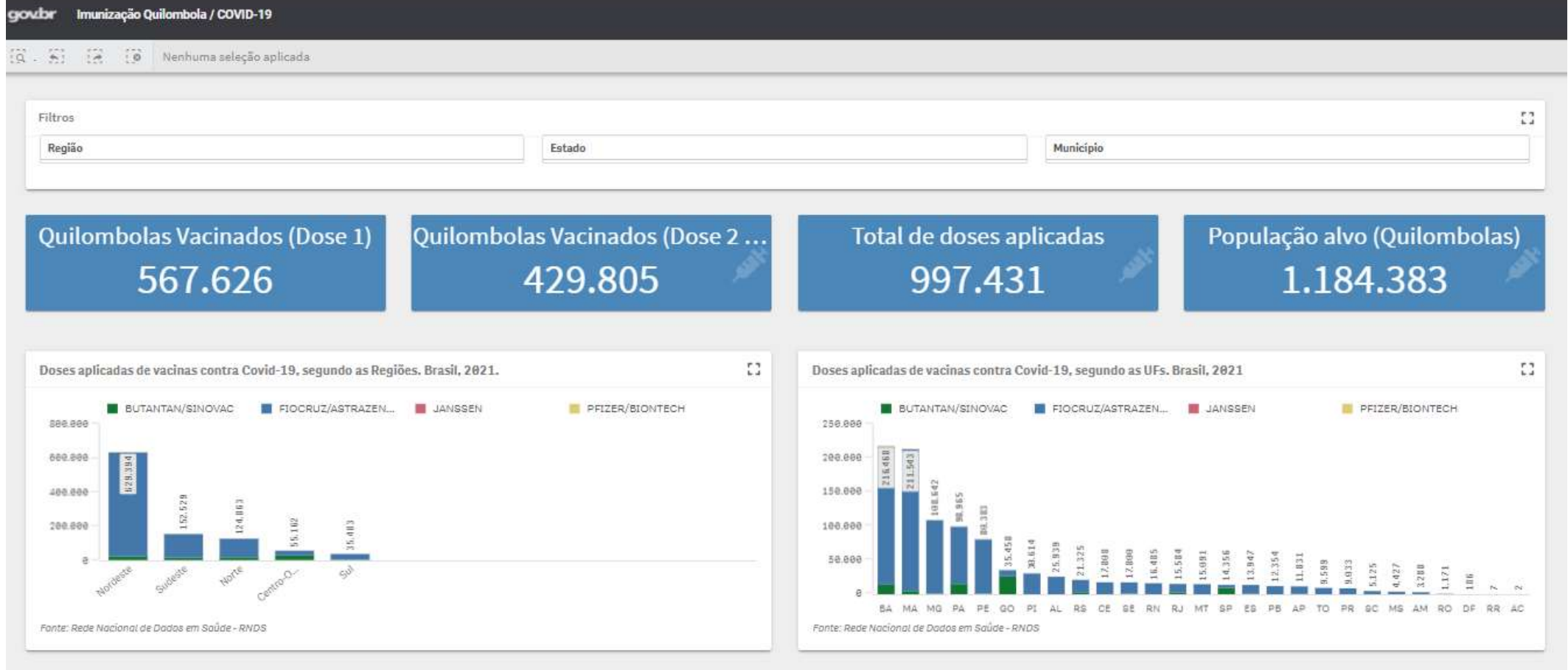
Filtro

DSEI

Doses aplicadas de vacina COVID-19 em Indígenas, segundo DSEI. Brasil, 2021.



Monitorio de vacinação Quilombolas



Monitoreo de vacunación Quilombolas

Ministério da Mulher, da Família e dos Direitos Humanos

[Página Inicial](#)
[Informações Consolidadas](#)
[Monitoramento do Plano](#)
[Cestas de alimentos](#)
[Merenda Escolar](#)
[Auxílio Emergencial](#)
[Proteção em Saúde](#)
[Proteção Territorial](#)
[Orientações](#)

Plano de enfrentamento à Covid-19

População Quilombola - ADFP 742

Atualizado em: 14/07/2021

Estados

Todos ▼

Município

Todos ▼

Monitoramento do Plano

Investimento para os Quilombolas

R\$ 1,67 Bi

Ações Quilombolas

72
Realizadas

60
Em andamento

[Acessar Página](#)

Distribuição de cestas

554.975
Total de cestas

59,51%
Percentual distribuído

330.285
Acumulado de cestas distribuídas

[Acessar Página](#)

Proteção Social: Escolas

249.674
Alunos

2.526
Quantidade de escolas

R\$ 19,61 Mi
Valor pago

[Acessar Página](#)

Auxílio Emergencial

82.969
Total de pessoas beneficiadas

R\$ 115,06 Mi
Pagamento de Auxílio Emergencial

[Acessar Página](#)

Vacinas Covid-19

População Alvo com vacinas distribuídas

567.411
Vacinas aplicadas - Dose 1

% de Doses Aplicadas

47,91%
% 1ª Dose

População Alvo com vacinas distribuídas

427.690
Vacinas aplicadas - Dose 2

% de Doses Aplicadas

36,11%
% 2ª Dose

[Acessar Página](#)

Comunidades Certificadas

3471
Comunidades Quilombolas

Mapa Quilombolas

[Acessar Página](#)

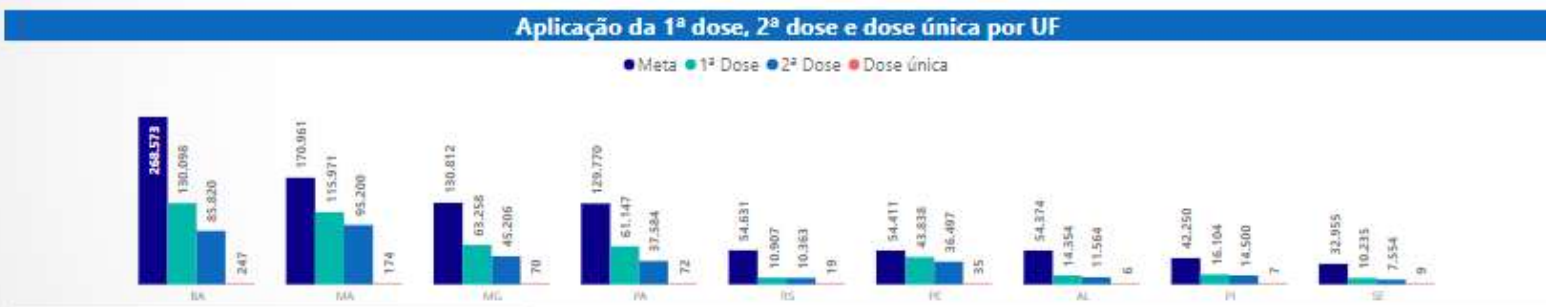
Monitoreo de vacunación Quilombolas

Proteção da vida e promoção de saúde

Plano Nacional de Imunização - Público Prioritário: Quilombolas

Doses: **Todos** | Mês: **Todos** | UF: **Todos** | Município: **Todos**

Plano Nacional de Imunização	Pop. Alvo com vacinas aplicadas	% de Doses Aplicadas	Pop. Alvo com vacinas aplicadas	% de Doses Aplicadas	Pop. Alvo com vacinas aplicadas	% de Doses Aplicadas
1.184.383	567.411 Doses Aplicadas	47,91% % 1ª Dose	427.690 Doses Aplicadas	36,11% % 2ª Dose	1.181 Doses Aplicadas	0,10% % Dose única



Vacinação por Municípios

UF	Município	1ª Dose	2ª Dose	Dose única
AC	Acretândia	0	1	0
AC	Rodrigues Alves	0	1	0
AL	Água Branca	821	680	0
AL	Anadia	175	158	0
AL	Arapiraca	1.447	918	0
AL	Atalaia	1	0	0
AL	Barra de Santo Antônio	0	1	0
AL	Barra de São Miguel	0	1	0
AL	Batalha	214	201	0
AL	Belém	71	70	0
AL	Belo Monte	5	5	0
AL	Branquinha	0	1	0
AL	Cacimbinhas	377	331	0
AL	Cajueiro	0	1	0
AL	Campo Alegre	0	7	0
AL	Canapi	220	193	0



PNAD COVID-19



PNAD Covid

Periodicidade da divulgação: Mensal

Nota 1: os indicadores de saúde são para as pessoas e tem como referência a semana anterior a entrevista.

Nota 2: os valores totais incluem as pessoas que não informaram resposta para a pergunta.

Nota 3: Considera-se que apresentou sintomas conjugados as pessoas que tiveram perda de cheiro ou sabor ou tosse, febre e dificuldade para respirar ou febre, tosse e dor no peito.

Nota 4: Inclui pessoas de cor amarela ou indígena.

Nota 5: O sintoma "Diarreia" não foi considerado nesses indicadores a fim de manter a comparação entre os meses.

Indicador	Nível Territorial	Abertura Territorial	Variável de abertura 1	Categoria de abertura 1
Pessoas que apresentaram algum dos sintoma(s) (mil pessoas)	País	Brasil	Sexo	Total
Pessoas que apresentaram algum dos sintoma(s) (mil pessoas)	País	Brasil	Sexo	Homem
Pessoas que apresentaram algum dos sintoma(s) (mil pessoas)	País	Brasil	Sexo	Mulher
Pessoas que apresentaram algum dos sintoma(s) (mil pessoas)	País	Brasil	Grupos de Idade	Total
Pessoas que apresentaram algum dos sintoma(s) (mil pessoas)	País	Brasil	Grupos de Idade	0 a 9 anos
Pessoas que apresentaram algum dos sintoma(s) (mil pessoas)	País	Brasil	Grupos de Idade	10 a 19 anos
Pessoas que apresentaram algum dos sintoma(s) (mil pessoas)	País	Brasil	Grupos de Idade	20 a 29 anos
Pessoas que apresentaram algum dos sintoma(s) (mil pessoas)	País	Brasil	Grupos de Idade	30 a 59 anos
Pessoas que apresentaram algum dos sintoma(s) (mil pessoas)	País	Brasil	Grupos de Idade	60 anos ou mais
Pessoas que apresentaram algum dos sintoma(s) (mil pessoas)	País	Brasil	Grupos de Idade 2	Total
Pessoas que apresentaram algum dos sintoma(s) (mil pessoas)	País	Brasil	Grupos de Idade 2	0 a 59 anos
Pessoas que apresentaram algum dos sintoma(s) (mil pessoas)	País	Brasil	Grupos de Idade 2	60 anos ou mais
Pessoas que apresentaram algum dos sintoma(s) (mil pessoas)	País	Brasil	Cor ou Raça	Total ⁴
Pessoas que apresentaram algum dos sintoma(s) (mil pessoas)	País	Brasil	Cor ou Raça	Branca
Pessoas que apresentaram algum dos sintoma(s) (mil pessoas)	País	Brasil	Cor ou Raça	Preta ou parda
Pessoas que apresentaram algum dos sintoma(s) (mil pessoas)	País	Brasil	Nível de instrução	Total
Pessoas que apresentaram algum dos sintoma(s) (mil pessoas)	País	Brasil	Nível de instrução	Sem instrução ao fundamenta
Pessoas que apresentaram algum dos sintoma(s) (mil pessoas)	País	Brasil	Nível de instrução	Fundamental completo ao mé
Pessoas que apresentaram algum dos sintoma(s) (mil pessoas)	País	Brasil	Nível de instrução	Médio completo ao superior in
Pessoas que apresentaram algum dos sintoma(s) (mil pessoas)	País	Brasil	Nível de instrução	Superior completo ou pós-gra

Limitaciones de muestra y divulgación

Contactos

- Responsables técnicos pelo Grupo de Trabajo de Pueblos y Comunidades Tradicionales IBGE
 - Marta Antunes (marta.antunes@ibge.gov.br)
 - Fernando Damasco (fernando.damasco@ibge.gov.br)



Equipe de coleta deixando na Aldeia Curi-curiaú,
São Gabriel da Cachoeira/AM após a realização do trabalho
Fotografias: Fernando Damasco/IBGE