

COMUNICACIONES E INDICATIVO DE AVIONES- C. A. D.

| SECTOR |            |
|--------|------------|
| A      | ARMARIO    |
| B      | ESTANTERIA |
| C      | FICHERO    |
| D      | ESTANTE    |
| E      | CARPETA    |
| F      | BIBLIORATO |
| G      | CAJON      |
| H      |            |
| I      | ALFABETICO |
| J      | EJEMPLAR   |

JOSEF. C26/5

COMUNICACIONES E  
INDICATIVO DE  
AVIONES DEL  
COMANDO AEREO DE DEFENSA

ESPIRAL



INDUSTRIA ARGENTINA





# ARMADA ARGENTINA

## FORMULARIO MARRON PARA MOVIMIENTO DE AVIONES

EJEMPLO

Clasificación de Seguridad (Sello)

|         |                   |                   |                  |                           |
|---------|-------------------|-------------------|------------------|---------------------------|
| Preced. | Circundar en rojo | Circundar en azul | Grupo Fecha Hora | Instrucciones del mensaje |
|         | Z                 | O                 | P                | R                         |

PROMOTOR OTE TC 69

EJECUTIVO - S COATLANSUR - CODASUR


INFORMATIVO - S CFT 79 (Y LOS AADD DE ALTERNATIVA DESEADOS: CICCRV - CIGAL - BAEROLZAR - BAEROGRA)

EXCEPTUADOS

Grupos

BT

| Parte | Referencia                           | Texto Claro                                                                              |
|-------|--------------------------------------|------------------------------------------------------------------------------------------|
| A     | REFERENCIA N° DE SERIE               | <u>Ø7 (CORRELATIVOS POR VUELO)</u>                                                       |
| B     | REFERENCIA VERDE O NARANJA CORRESP.  | —                                                                                        |
| C     | TAREA                                | <u>EXPLORACIÓN</u>                                                                       |
| D     | TIPO AVION                           | <u>KC-130</u>                                                                            |
|       | N° VUELO                             | —                                                                                        |
|       | HORA DECOLAJE                        | <u>12:00 (hora local) EPO</u>                                                            |
|       | HORA INICIACION TAREA                | <u>13:50</u>                                                                             |
|       | HORA TERMINACION                     | <u>23:25</u>                                                                             |
| E     | HORA ATERRIZAJE                      | <u>01:25</u>                                                                             |
|       | <del>RUMBO SALIDA Y BASE DEP.</del>  | <del>FL 190 "A" 46°50'S 59°50'W 13:50 FL 100 "B" 54°10'S 54°20'W 15:50</del>             |
|       | <del>ALTURA VUELO SALIDA</del>       | <del>"C" 53°20'S 51°20'W 16:20 "D" 46°10'S 57°10'W 18:20 "E" 45°15'S 54°35'W 18:50</del> |
|       | <del>RUMBO REGRESO Y BASE ARR.</del> | <del>"F" 52°20'S 48°35'W 20:50 "G" 51°10'S 45°50'W 21:20 "H" 44°20'S 52°09'W 23:20</del> |
|       | <del>ALTURA VUELO REGRESO</del>      | <del>FL 280 EPO</del>                                                                    |
| F     | IND. LLAMADA AVION                   | <u>ESTELA</u>                                                                            |
| G     | ARMAMENTO                            | —                                                                                        |
| Z     | Observaciones:                       | <u>IFF A (TRES) 1740 (CUALQUIERA, A VOLUNTAD, HASTA 7699)</u>                            |

|              |  |                                                                                      |                  |
|--------------|--|--------------------------------------------------------------------------------------|------------------|
| Conocimiento |  | PROMOTOR                                                                             | Hora Recibido    |
|              |  |  | Hora Transmitido |





## TABLA DE AUTENTICACIÓN AERONAVES / BUQUES

| HORARIO<br>(LOCAL) | PALABRA          |
|--------------------|------------------|
| 0000 - 0400        | SOBREVUELOS      |
| 0401 - 1000        | BARLOVENTO       |
| 1001 - 1500        | ALMACENADOS      |
| 1501 - 1800        | MICROCOMPUTACIÓN |
| 1801 - 2100        | ELECTROIMANES    |
| 2101 - 2200        | SELECTIVAMENTE   |
| 2201 - 2400        | EXAGERACIONES    |

Ejemplo . Hora 15:30 . Palabra : MICROCOMPUTACIÓN

SANTO : PAPA - MIKE  
SEÑA : OSCAR - OSCAR

INDEPENDIENTE DEL DÍA Y MES

2



# INDICATIVOS AVIONES FAA

KC-130 - BOYA - PEPINO

C-130 - PESCA - BOLON

F-27 - TITAN - BOLSA

F-28 - CONDE - TOMATE

B-707 - CARBON - BUQUE

B-737 - BOCADO - BUQUETE

B-747 - ESCUADRON - GABINETE

IA 50 - ALPINO - TRUENO

IA 35 - TOBERA - SERAFIN

MERLIN - CABESTRO - LIRIO

LEAR JET - CASERO - POTULO

CANBERRA - CEREZA - TRUCHA






## FRECUENCIAS DE SEGURIDAD (AVS. ↔ BUQUES)

- 1º) DEBERÁ PERMANECERSE EN ESCUCHA PERMANENTE, CUANDO SE VUELE SOBRE AGUA O SOBRE TIERRA PRÓXIMO A COSTAS.
- 2º) OBLIGATORIO UNA FRECUENCIA PRINCIPAL; PREFERENTEMENTE VHF; ACONSEJABLE VHF Y UHF.
- 3º) EL TRANSMISOR/IFF, CON LA FRECUENCIA QUE SE HAYA COLOCADO EN EL PLAN DE VUELOS, EN "STAND BY". SE PASARÁ A "ON" A REQUERIMIENTO DEL BUQUE; LUEGO SE VOLVERÁ A "STAND BY".
- 4º) PARA AUTENTICACIÓN, USAR PLANILLA "AERONAVES/BUQUES".
- 5º) COMO ÚLTIMO RECURSO DECIR "SOY MATIENZO" Y ACATAR LAS INDICACIONES DEL BUQUE.

|           | VHF    | UHF   |
|-----------|--------|-------|
| Ppal.     | 133,95 | 328,2 |
| Alternat. | 127,3  | 277,8 |











COPIA Nº 47 de COAN

EL PRESENTE REEMPLAZA EL ANEXO ANTERIOR A PARTIR 01 MAY 82

INDICATIVOS - FRECUENCIAS Y CODIGOS DE AUTENTICACION DEL 01 AL 15 MAYO. PARA OPERACIONES SECTOR MLV

| FECHA     | RADAR MOVIL<br>MLV | TWR<br>MLV | FRECUENCIAS<br>VHF | CODIGO<br>AUTENTICACION |
|-----------|--------------------|------------|--------------------|-------------------------|
| 01-MAY-82 | GOTA               | CASA       | 1                  | 1                       |
| 02-MAY-82 | BOTE               | VERDE      | 2                  | 2                       |
| 03-MAY-82 | TERO               | PONCHO     | 3                  | 3                       |
| 04-MAY-82 | PICHO              | CARLOS     | 4                  | 4                       |
| 05-MAY-82 | POTRO              | PUCHO      | 5                  | 5                       |
| 06-MAY-82 | TALA               | PACO       | 6                  | 6                       |
| 07-MAY-82 | TORDO              | NEGRO      | 7                  | 7                       |
| 08-MAY-82 | PACO               | PICHO      | 8                  | 8                       |
| 09-MAY-82 | TERO               | TUCO       | 9                  | 9                       |
| 10-MAY-82 | CAMPO              | PACO       | 10                 | 10                      |
| 11-MAY-82 | MONO               | LOBO       | 11                 | 11                      |
| 12-MAY-82 | VERDE              | MANTO      | 12                 | 12                      |
| 13-MAY-82 | SAPO               | MANO       | 13                 | 13                      |
| 14-MAY-82 | BICHO              | COBRA      | 14                 | 14                      |
| 15-MAY-82 | AZUL               | LIBRA      | 15                 | 15                      |



EL PRESENTE REEMPLAZA EL ANEXO ANTERIOR A PARTIR DEL 01 DE MAYO DE 1982

INDICATIVOS - FRECUENCIAS Y CODIGOS DE AUTENTICACION DEL 01 AL 15 DE MAYO 1982 PARA OPERACIONES

EN SECTOR C.R.V.

| FECHA     | RADAR MOVIL<br>CRV | TWR<br>GRV | FRECUENCIAS<br>VHF RADAR | CODIGO<br>AUTENTICACION |
|-----------|--------------------|------------|--------------------------|-------------------------|
| 01-MAY-82 | MATE               | INDIO      | 15                       | 15                      |
| 02-MAY-82 | PONCHO             | SAPO       | 1                        | 1                       |
| 03-MAY-82 | PLOMO              | TORDO      | 2                        | 2                       |
| 04-MAY-82 | PLATA              | TALA       | 3                        | 3                       |
| 05-MAY-82 | PACU               | PLOMO      | 4                        | 4                       |
| 06-MAY-82 | TAPIR              | TACHO      | 5                        | 5                       |
| 07-MAY-82 | LEON               | REJA       | 6                        | 6                       |
| 08-MAY-82 | SAPO               | TECLA      | 7                        | 7                       |
| 09-MAY-82 | PITO               | TORDO      | 8                        | 8                       |
| 10-MAY-82 | LOCO               | PATO       | 9                        | 9                       |
| 11-MAY-82 | TELA               | RANCHO     | 10                       | 10                      |
| 12-MAY-82 | MUDO               | REJA       | 11                       | 11                      |
| 13-MAY-82 | LORO               | VERDE      | 12                       | 12                      |
| 14-MAY-82 | PECA               | LOBO       | 13                       | 13                      |
| 15-MAY-82 | PONCHO             | PIANO      | 14                       | 14                      |





EL PRESENTE REEMPLAZA EL ANEXO ANTERIOR A PARTIR 01 MAY 82

INDICATIVOS - FRECUENCIAS Y CODIGOS DE AUTENTICACION DEL 01 AL 15 MAYO 1982 PARA OPERACIONES EN SECTOR G.A.L.

| FECHA     | RADAR MOVIL<br>GAL | TWR<br>GAL | FRECUENCIAS<br>VHF | CODIGO<br>AUTENTICACION |
|-----------|--------------------|------------|--------------------|-------------------------|
| 01-MAY-82 | LORO               | VERDE      | 14                 | 14                      |
| 02-MAY-82 | BICHO              | NEGRO      | 15                 | 15                      |
| 03-MAY-82 | RANA               | ROJO       | 1                  | 1                       |
| 04-MAY-82 | PATO               | AZUL       | 2                  | 2                       |
| 05-MAY-82 | PIANO              | PALO       | 3                  | 3                       |
| 06-MAY-82 | PLOMO              | PILA       | 4                  | 4                       |
| 07-MAY-82 | TOCO               | ARPA       | 5                  | 5                       |
| 08-MAY-82 | CATRE              | TANGO      | 6                  | 6                       |
| 09-MAY-82 | SOPA               | TEJA       | 7                  | 7                       |
| 10-MAY-82 | PENCA              | CASA       | 8                  | 8                       |
| 11-MAY-82 | PICO               | MINA       | 9                  | 9                       |
| 12-MAY-82 | PUCHO              | CAMA       | 10                 | 10                      |
| 13-MAY-82 | TECLA              | RAMA       | 11                 | 11                      |
| 14-MAY-82 | MINA               | REJA       | 12                 | 12                      |
| 15-MAY-82 | TANGO              | TUCO       | 13                 | 13                      |

(A) Com. TOMAS RODRIGUEZ (B)

9

EL PRESENTE REEMPLAZA EL ANEXO ANTERIOR A PARTIR 01 MAY 82

INDICATIVOS - FRECUENCIAS Y CODIGOS DE AUTENTICACION DEL 01 AL 15 MAYO 1982 PARA OPERACIONES EN EL SECTOR G.R.A.

| FECHA     | RADAR MOVIL<br>GRA | TWR<br>GRA | FRECUENCIAS<br>V.H.F. | CODIGO<br>AUTENTICACION |
|-----------|--------------------|------------|-----------------------|-------------------------|
| 01-MAY-82 | SAPO               | TANGO      | 13                    | 13                      |
| 02-MAY-82 | TORDO              | ARPA       | 14                    | 14                      |
| 03-MAY-82 | TALA               | TEJA       | 15                    | 15                      |
| 04-MAY-82 | PACU               | RAMA       | 1                     | 1                       |
| 05-MAY-82 | CAMA               | SAPO       | 2                     | 2                       |
| 06-MAY-82 | NEGRO              | TECHO      | 3                     | 3                       |
| 07-MAY-82 | TERO               | SACO       | 4                     | 4                       |
| 08-MAY-82 | PUCHO              | TINO       | 5                     | 5                       |
| 09-MAY-82 | VERDE              | COBRA      | 6                     | 6                       |
| 10-MAY-82 | AZUL               | TANGO      | 7                     | 7                       |
| 11-MAY-82 | TUCO               | RAMA       | 8                     | 8                       |
| 12-MAY-82 | PATO               | GATO       | 9                     | 9                       |
| 13-MAY-82 | TOTO               | MONO       | 10                    | 10                      |
| 14-MAY-82 | TACO               | PICA       | 11                    | 11                      |
| 15-MAY-82 | TORDO              | TITA       | 12                    | 12                      |

(A) Com. TOMAS RODRIGUEZ  
4-111 CODASUR

(A) DETALLE EN ANEXO "ECO" (B) DETALLE EN ANEXO "FOXTROT"





EL PRESENTE REEMPLAZA EL ANEXO ANTERIOR A PARTIR DEL MAY 82

FRECUENCIAS DE ENLACE V.H.F. RADAR

FRECUENCIAS DE ENLACE V.H.F.

| Nº | PRINCIPAL              | ALTERNATIVA            |
|----|------------------------|------------------------|
| 1  | 128.4                  | 121.4                  |
| 2  | 130.0                  | 123.7                  |
| 3  | 129.3                  | 127.3                  |
| 4  | 131.5                  | 126.3                  |
| 5  | 127.3                  | 125.5                  |
| 6  | 128.4                  | 120.2                  |
| 7  | 118.9                  | 131.3                  |
| 8  | 123.1 <del>123.1</del> | 133.7                  |
| 9  | 133.6                  | 120.7                  |
| 10 | 130.2                  | 123.5                  |
| 11 | 129.7                  | 131.3                  |
| 12 | 120.5                  | 131.7                  |
| 13 | 130.3                  | 119.3                  |
| 14 | 127.1                  | 125.7                  |
| 15 | 129.4 <del>129.4</del> | 123.1 <del>123.1</del> |

| Nº | PRINCIPAL              | ALTERNATIVA            |
|----|------------------------|------------------------|
| 1  | 135.2                  | 118.4                  |
| 2  | 133.1                  | 118.4                  |
| 3  | 130.7                  | 118.3                  |
| 4  | 132.7                  | 118.3                  |
| 5  | 134.6                  | 118.4                  |
| 6  | 135.1                  | 118.4                  |
| 7  | 120.1                  | 118.5                  |
| 8  | 129.4 <del>129.4</del> | 118.3                  |
| 9  | 119.5                  | 118.4                  |
| 10 | 118.2                  | 126.4                  |
| 11 | 120.3                  | 130.7                  |
| 12 | 130.6                  | 118.4                  |
| 13 | 120.7                  | 120.3                  |
| 14 | 125.3                  | 124.8 <del>124.8</del> |
| 15 | 133.7                  | 132.1                  |



EL PRESENTE REEMPLAZA EL ANEXO ANTERIOR A PARTIR 01 MAY 82  
CODIGO AUTENTICACION

| NUMERO | CODIGO AUTENTICACION |
|--------|----------------------|
| 1      | HORIZONTE            |
| 2      | CARDENAL             |
| 3      | CAMARON              |
| 4      | CALAMAR              |
| 5      | PATADA               |
| 6      | BATATA               |
| 7      | CARAMELO             |
| 8      | CASAMATA             |
| 9      | CARACOL              |
| 10     | SALAME               |
| 11     | TARARIRA             |
| 12     | MELOCOTON            |
| 13     | ZAPATO               |
| 14     | RAMADA               |
| 15     | TOSTADA              |

APENDICE I UTILIZAR CODIGO AUTENTICACION

Comodoro TOMAS RODRIGUEZ  
A - III CODASUR





EL PRESENTE REEMPLAZA EL ANEXO ANTERIOR A PARTIR 01 MAY 82  
INDICATIVOS - FRECUENCIAS Y CODIGOS AUTENTICACION DEL 01 AL 15 DE  
MAYO 1982 PARA OPERACIONES EN AD-SJU


| FECHA     | TWR<br>SJU | FRECUENCIA V.H.F. | CODIGO<br>AUTENTICACION |
|-----------|------------|-------------------|-------------------------|
| 01-MAY-82 | PLATA      | 11                | 11                      |
| 02-MAY-82 | COBRE      | 12                | 12                      |
| 03-MAY-82 | ORO        | 13                | 13                      |
| 04-MAY-82 | RANA       | 14                | 14                      |
| 05-MAY-82 | QUESO      | 15                | 15                      |
| 06-MAY-82 | TACO       | 1                 | 1                       |
| 07-MAY-82 | MATE       | 2                 | 2                       |
| 08-MAY-82 | PACU       | 3                 | 3                       |
| 09-MAY-82 | TERO       | 4                 | 4                       |
| 10-MAY-82 | CHACRA     | 5                 | 5                       |
| 11-MAY-82 | TALA       | 6                 | 6                       |
| 12-MAY-82 | ARPA       | 7                 | 7                       |
| 13-MAY-82 | TORDO      | 8                 | 8                       |
| 14-MAY-82 | COBRE      | 9                 | 9                       |
| 15-MAY-82 | ORO        | 10                | 10                      |

Comodoro TOMAS RODRIGUEZ  
A - III CODASUR



EL PRESENTE REEMPLAZA EL ANEXO ANTERIOR A PARTIR 01 MAY 82  
INDICATIVOS - FRECUENCIAS Y CODIGOS DE AUTENTICACION  
01 AL 15 DE MAYO 1982 PARA OPERACIONES  
AERODROMO SANTA CRUZ

| FECHA     | TWR<br>SCZ | FRECUENCIAS<br>V.H.F. | CODIGO<br>AUTENTICACION |
|-----------|------------|-----------------------|-------------------------|
| 01-MAY-82 | BICHO      | 9                     | 9                       |
| 02-MAY-82 | TERO       | 10                    | 10                      |
| 03-MAY-82 | TORDO      | 11                    | 11                      |
| 04-MAY-82 | MANO       | 12                    | 12                      |
| 05-MAY-82 | PUCHO      | 13                    | 13                      |
| 06-MAY-82 | TECLA      | 14                    | 14                      |
| 07-MAY-82 | COBRA      | 15                    | 15                      |
| 08-MAY-82 | AZUL       | 1                     | 1                       |
| 09-MAY-82 | SAPO       | 2                     | 2                       |
| 10-MAY-82 | MONO       | 3                     | 3                       |
| 11-MAY-82 | TORDO      | 4                     | 4                       |
| 12-MAY-82 | TERO       | 5                     | 5                       |
| 13-MAY-82 | TECLA      | 6                     | 6                       |
| 14-MAY-82 | BICHO      | 7                     | 7                       |
| 15-MAY-82 | TERO       | 8                     | 8                       |

  
Comodoro TOMAS RODRIGUEZ  
A - III CODASUR





EL PRESENTE REEMPLAZA EL ANEXO ANTERIOR A PARTIR 01 MAY 82

INDICATIVOS - FRECUENCIAS Y CODIGOS DE AUTENTICACION DEL  
01 AL 15 DE MAYO 1982 PARA OPERACIONES EN AERODROMO  
TRELEW

| FECHA     | TWR<br>TRE | FRECUENCIAS V.H.F. | CODIGO<br>AUTENTICACION |
|-----------|------------|--------------------|-------------------------|
| 01-MAY-82 | TORDO      | 12                 | 12                      |
| 02-MAY-82 | ARPA       | 13                 | 13                      |
| 03-MAY-82 | TALA       | 14                 | 14                      |
| 04-MAY-82 | CHACRA     | 15                 | 15                      |
| 05-MAY-82 | TERO       | 1                  | 1                       |
| 06-MAY-82 | PACU       | 2                  | 2                       |
| 07-MAY-82 | MATE       | 3                  | 3                       |
| 08-MAY-82 | TACO       | 4                  | 4                       |
| 09-MAY-82 | QUESO      | 5                  | 5                       |
| 10-MAY-82 | RANA       | 6                  | 6                       |
| 11-MAY-82 | ORO        | 7                  | 7                       |
| 12-MAY-82 | COBRE      | 8                  | 8                       |
| 13-MAY-82 | PLATA      | 9                  | 9                       |
| 14-MAY-82 | TORDO      | 10                 | 10                      |
| 15-MAY-82 | ARPA       | 11                 | 11                      |

Comodoro TOMAS RODRIGUEZ  
A - III CODASUR

14

02/82 - CODASUR


EL PRESENTE REEMPLAZA EL ANEXO ANTERIOR A PARTIR 01 MAY 82

INDICATIVOS - FRECUENCIAS Y CODIGOS AUTENTICACION DEL 01 AL 15 MAYO 1982

PARA OPERACIONES EN B.A.M. DARWIN

| FECHA     | INDICATIVO | FRECUENCIA V.H.F. | CODIGO AUTENTICACION |
|-----------|------------|-------------------|----------------------|
| 01-MAY-82 | NATO       | 10                | 10                   |
| 02-MAY-82 | TEPE       | 11                | 11                   |
| 03-MAY-82 | TOTO       | 12                | 12                   |
| 04-MAY-82 | ROCA       | 13                | 13                   |
| 05-MAY-82 | RIO        | 14                | 14                   |
| 06-MAY-82 | SACO       | 15                | 15                   |
| 07-MAY-82 | SOTA       | 1                 | 1                    |
| 08-MAY-82 | NILC       | 2                 | 2                    |
| 09-MAY-82 | NENE       | 3                 | 3                    |
| 10-MAY-82 | DADO       | 4                 | 4                    |
| 11-MAY-82 | GATO       | 5                 | 5                    |
| 12-MAY-82 | VELA       | 6                 | 6                    |
| 13-MAY-82 | SAPO       | 7                 | 7                    |
| 14-MAY-82 | NATO       | 8                 | 8                    |
| 15-MAY-82 | PEPE       | 9                 | 9                    |

NOTA IMPORTANTE: Prohibido el sobrevuelo dentro de las 10 Millas de la B.A.M. DARWIN sin contacto de radio con su TWR.

  
Comodoro TOMAS RODRIGUEZ  
A - III CODASUR









## ENLACES AERONAVES / CONTROLES FIJOS

| DIA | LUGAR  | INDICAT.<br>RADAR | ENLACE VHF |        | INDICAT.<br>TWR | ENLACE VHF |        | CODIGO<br>AUTENTICAC. | OBS. |
|-----|--------|-------------------|------------|--------|-----------------|------------|--------|-----------------------|------|
|     |        |                   | PPAL.      | ALTER. |                 | PPAL.      | ALTER. |                       |      |
| 30  | MLV    | ROJO              | 132.5      | 140.5  | MANO            | 133.7      | 132.1  | PALETAS               |      |
| 30  | CRV    | TANGO             | 142.5      | 122.5  | SOLO            | 118.2      | 118.6  | MANTELIA              |      |
| 30  | GAL    | TECLA             | 118.8      | 144.3  | PANCHO          | 120.1      | 118.5  | AMONITE               |      |
| 30  | GRA    | INDIO             | 140.0      | 121.4  | CAMPO           | 135.2      | 118.1  | TOTAL                 |      |
| 30  | SJU    | —                 | —          | —      | TORDO           | 125.3      | 121.7  | PELOTAS               |      |
| 30  | SCZ    | —                 | —          | —      | TECLA           | 130.7      | 118.3  | ANTIGUA               |      |
| 30  | TRE    | —                 | —          | —      | PLATA           | 135.2      | 118.1  | DECIMAL               |      |
| 30  | DARWIN | —                 | —          | —      | SAPO            | 128.5      | 127.6  | PALETAS               |      |

7









TABLA DE AUTENTICACION PARA EL ANEXO "HOTEL" (COMUNICACIONES)  
AL PLAN DEL TEATRO DE OPERACIONES ATLANTICO SUR (FUERZA AEREA).

| C O L U M N A 1                        | C O L U M N A 2 | C O L U M N A 3                        |
|----------------------------------------|-----------------|----------------------------------------|
| H K E D L A F G N<br>Q D R K T I Y J N | ← G P →         | S F I H N W L M D<br>P D G B A E T O U |
| S G V F R T H Y A<br>Q C I F J M K N L | ← A J →         | S P X R Y S N J L<br>A X F G B A U O I |
| E L M S W H V D T<br>G L A O B Y K N R | ← M E →         | W G N H U P E T K<br>B D A H J I E K L |
| D W Y O K L L R G<br>N S A E K I C X U | ← R I →         | F G N T U J D B E<br>A S B T I O M N S |
| F G H T U A C B K<br>J S X T I O M D N | ← S U →         | Q K N M B I T H X<br>S L O E A G H T B |
| K E W F O G J Y I<br>K A V F R G T H U | ← T N →         | L W R B Y N S J X<br>M S G T O I W E A |
| V F W H Y J A L U<br>G X I Y K N B Q R | ← O G →         | R T Y B F H N U S<br>W K D R B J V A L |
| B D A H B K S V O<br>S T M W I N D G E | ← H K →         | E D G H S J M R X<br>K I T N H A O W G |
| K E G A X D B G T<br>S O M W J N D G I | ← L X →         | G H C O K E T S W<br>R U N J M X I A F |
| S F I H N W L M O<br>S P D G B H E T H | ← V F →         | L J F V W H B U I<br>S A O E T G M N Y |




Instrucciones para requerir autenticación

- 1º) Tres letras componen un trigramma autenticador entre dos corresponsales, Dos letras que se emiten y una que se debe contestar por quien recibe el pedido.
- 2º) La primera letra se selecciona de la columna 2 y la segunda letra debe extraerse de la columna que indica el recuadro en forma de flecha de la letra seleccionada como primera. Ejemplo "AT" ("A" de la columna 2 y "T" de la columna 1).
- 3º) El corresponsal que responde, debe mencionar solamente la letra que se encuentra encima o debajo de la segunda letra recibida y que pertenece a la columna 1 (Tambien puede pertenecer a la columna 3 segun haya sido la selección). En el caso del ejemplo anterior, el operador respondera "M".
- 4º) El operador que llama, expresara AUTENTIQUE "AT" y quien responde dira solamente AUTENTICO "M", en consecuencia el trigramma autenticador sera "ATM".
- 5º) Tanto las letras de las columnas 1, 2 y 3 deben seleccionarse al azar y nunca siguiendo un orden alfabetico. En cuanto aquellas letras de las columnas 1 y 3, puede mencionarse cualquiera de las letras que se encuentran en el renglón superior o inferior.









COMUNICACIONES

ENLACE: AVION de exploración su situación depende de la ruta asignada con CENTRO DE EXPLORACION en AER BCA.-

MEDIO: HF y VHF

INDICATIVOS: ESTACIONES MOVILES

- ESTELA (70)
- MARIO (69)

ESTACION FIJA FUERZA AEREA

- CARLOS

TURNO DE OPERACION: A REQUERIMIENTO

FRECUENCIAS

VHF - PPAL BCA "CARLOS"

134.500

SEGURIDAD Y SECUNDARIA

133.950

HF PPAL 13.350

SEC 13.410

ALT 15.760

RES 10.630

- |           |           |           |
|-----------|-----------|-----------|
| 1- 17440  | 14- 15030 | 27- 15050 |
| 2- 13350  | 15- 13270 | 28- 15400 |
| 3- 7920   | 16- 15670 | 29- 14880 |
| 4- 6567   | 17- 12400 | 30- 19840 |
| 5- 7536   | 18- 15549 | 31- 16440 |
| 6- 6915   | 19- 18060 | 32- 17780 |
| 7- 10630  | 20- 19150 | 33- 17680 |
| 8- 11525  | 21- 20020 | 34- 16820 |
| 9- 16300  | 22- 21300 | 35- 14870 |
| 10- 16160 | 23- 22400 | 36- 13275 |
| 11- 15240 | 24- 24200 | 37- 12020 |
| 12- 13710 | 25- 25400 |           |
| 13- 15920 | 26- 17010 |           |

MODO A- USB  
B- LSB



SE AGREGAN COMO NUMEROS:

38.- 6476

39.- 6760

40.- 7347

41.- 6394

42.- 8561

43.- 8778

44.- 7920

45.- 6910

46.- 11120

47.- 8758

48.- 6246

49.- 11465

50.- 13117

51.- 7700

52.- 7501

53.- 9940

54.- 8458

55.- 7825

56.- 9880

57.- 7810

58.- 7895

59.- 7910

60.- 8060

61.- 9190

62.- 10210

63.- 10520

64.- 10840

65.- 11660

66.- 10647

67.- 10700

68.- 9130

69.- 9030

70.- 8324

71.- 8778

72.- 9899

73.- 9050

74.- 8763

75.- 8463

76.- 7575

77.- 8335





CODIGO: Para preservar la información se emplearán las claves específicas en el CODIGO DE AVISTAJES - PARTE I, de acuerdo al día de la fecha.-

PROCEDIMIENTOS: Para este caso particular y tipo de tarea se deberá:

- 1° Tener presente los reglamentos vigentes.
- 2° Se realizarán todos los cambios de canales que sean convenientes a fin de mantener el enlace permanentemente.-
- 3° Las detecciones deberán ser informadas de inmediato tratando de reunir la mayor información posible.-
- 4° En caso de estimarse necesario le podrá ser ordenado arbitrar la zona hasta tanto se aclare la situación.-
- 5° En las proximidades del AD BCA - se utilizará el VHF para tráfico interno y requerimientos de MET.
- 6° Se deberá entregar en la central de Exploración una planilla conteniendo el Plan de Vuelo a efectos de tener un control permanente de la posición del móvil.
- 7° Se confeccionará el formulario MARRON, para el control operativo de la AERONAVE.-











SECRETO

Copia N°  
COMITE MILITAR  
Comando del Centro de Operaciones  
del Atlántico Sur - COATLANSUR  
PUERTO BELGRANO  
120800 de abril de 1982  
N° de Referencia CGL-32

PLAN ESQUEMATICO N° 1/82"S"  
COATLANSUR

APENDICE 6 AL ANEXO "C"

PROCEDIMIENTOS DE AUTENTICACION

1. USO DE LAS TABLAS DE AUTENTICACION PC-32-08

| MES   | DIA   | TABLA FIJA | DESPLAZABLE |
|-------|-------|------------|-------------|
| PAR   | PAR   | 5          | F           |
| PAR   | IMPAR | 4          | D           |
| IMPAR | IMPAR | 5          | E           |
| IMPAR | PAR   | 6          | D           |

2. AUTENTICACION DE AERONAVES CON UNIDADES DE LA ARMADA

a. Determinación del "SANTO"

De acuerdo a la hora de transmisión se elegirán dos letras consecutivas al azar de la palabra correspondiente a esa hora las que se transmitirán en orden inverso.

b. Determinación de la "SEÑA"

Será la inmediata anterior a la del SANTO transmitida dos veces. Cuando el bigrama elegido como SANTO sea el correspondiente al primero de la palabra, se tomará como SEÑA la última letra de dicha palabra.

|             |                  |
|-------------|------------------|
| 0000 - 0400 | SOBREVUELOS      |
| 0401 - 1000 | BARLOVENTO       |
| 1001 - 1500 | ALMACENADOS      |
| 1501 - 1800 | MICROCOMPUTACION |
| 1801 - 2100 | ELECTROIMANES    |
| 2101 - 2200 | SELECTIVAMENTE   |
| 2201 - 2400 | EXAGERACIONES    |

La estación que solicita autenticación dá el SANTO

La estación que se autentica dá la SEÑA

EJEMPLO: Hora 15.30

LOBO AQUI ANTARES (DESTRUCTOR PY) AUTENTICAR PAPA MIKE (SANTO)  
AQUI ROTULO (LEAR JET T-22) AUTENTICO ÓSCAR OSCAR (SEÑA)



SECRETO

AUTENTICACION DE AERONAVES CON CICS (FAA), RADARES DE DEFENSA  
AEREA Y TORRES DE BASES AEREAS MILITARES Y AERONAVALES

Emplearán los procedimientos y códigos que determine el CODASUR  
mediante Directiva.

JUAN JOSE LOMBARDO  
Vicealmirante  
Comandante del Teatro de Operaciones  
del Atlántico Sur

DISTRIBUCION:

La del cuerpo del plan.-











1

|        | EMISION | FRECUENCIA PORTADORA  | OBSERVACIONES                      |
|--------|---------|-----------------------|------------------------------------|
| 01     | A3      | 15549 KHz<br>8977 KHz | DIURNA 08 a 20<br>NOCTURNA 20 a 08 |
| 02     | A3 VHF  | 13395 MHz             |                                    |
| CE 03A | A3J     | 6904 KHz              | ALTERNATIVA                        |
| ✓ 03B  | A3J     | 11519 KHz             | NORMAL                             |
| ✓ 03C  | A3J     | 16159 KHz             | ALTERNATIVA                        |
| ✓ 04   | A3J     | 2550 KHz              |                                    |
| ✓ 05A  | A3J     | 7960 KHz              |                                    |
| 05B    | A3J     | 10620 KHz             |                                    |
| 05C    | A3J     | 14870 KHz             |                                    |
| 05D    | A3J     | 17975 KHz             |                                    |
| 06A    | A3 VHF  | 131,5 MHz             |                                    |
| 06B    | A3 VHF  | 129,0 MHz             |                                    |
| 07A    | A3 VHF  | 136,4 MHz             |                                    |
| 07B    | A3 VHF  | 119,3 MHz             |                                    |
| 08A    | A3 VHF  | 140,15 MHz            |                                    |
| 08B    | A3 VHF  | 122,5 MHz             |                                    |

TABLA DE FRECUENCIAS DE RESERVA

| CIRCUITO | EMISION | FRECUENCIA PORTADORA  | OBSERVACIONES                              |
|----------|---------|-----------------------|--------------------------------------------|
| CE 01    | A3J     | 15920 KHz<br>9415 KHz | DIURNA 08 a 20 Hs.<br>NOCTURNA 20 a 08 Hs. |
| 02       | A3 VHF  | 127,3 MHz             |                                            |
| 03A      | A3J     | 7350 KHz              | ALTERNATIVA                                |
| 03B      | A3J     | 10410 KHz             | NORMAL                                     |
| 03C      | A3J     | 15920 KHz             | ALTERNATIVA                                |
| 04       | A3J     | 2687 KHz              |                                            |
| 05A      | A3J     | 8972,5 KHz            |                                            |
| 05B      | A3J     | 11177,5 KHz           |                                            |
| 05C      | A3J     | 13202,5 KHz           |                                            |
| 05D      | A3J     | 17975 KHz             |                                            |
| 06A      | A3 VHF  | 133,2 MHz             |                                            |
| 06B      | A3 VHF  | 120,5 MHz             |                                            |
| 07A      | A3 VHF  | 138,55 MHz            |                                            |
| 07B      | A3 VHF  | 118,9 MHz             |                                            |
| 08A      | A3 VHF  | 130,8 MHz             |                                            |
| 08B      | A3 VHF  | 118,4 MHz             |                                            |



(2)

INDICATIVOS RADIOTELEFONICOS DE AERONAVES Y BUQUES

AERONAVES

(\*) Aeronaves en general: "LOBO"

- HERCULES C-130
- HERCULES KC-130
- F - 27
- F - 28 (FAA)
- F - 28 (ARA)
- BOEING 707
- BOEING 737
- IA - 50
- BOEING 747
- IA 35
- MERLING
- LEAR JET
- AERO COMMANDER
- CAMBERRA
- MIRAGE III - V
- DAGGER
- A4B/C
- A4Q
- MORANE SAULNIER
- SABRE F 86
- C - 47
- MENTOR T34
- MENTOR T34 C
- ELECTRA - L-188
- NEPTUNE
- TRACKER S 2 A
- TRACKER S 2 E

- PESCA
- BOYA
- TITAN
- CONDE
- BRILLANTE
- CARBON
- BOCADO
- ALPINO
- ESCUADRON
- TOBERA
- CABESTRO
- CACERO
- DURAZNO
- CEREZA
- PENACHO
- CONSUL
- COLOSO
- TABANO
- LUCHADOR
- CACHALOTE
- ARVEJA
- ARTICO
- ANFIBIO
- CENTINELA
- ASFALTO
- ABROJO
- CITRICO

- BOLON
- PEPINO
- BOLSA
- TOMATE
- CAUDILLO
- DUQUE
- BOQUETE
- TRUENO
- GABINETE
- SERAFIN
- LIRIO
- ROTULO
- SABUESO
- TRUCHA
- REGALO
- ESTEPA
- REFUGIO
- ACEQUIA
- TUNEL
- ESTAÑO
- LITERA
- SEÑUELO
- ATOLON
- BOTON
- BILLETE
- SENDERO
- BONITO

AGUIA

TU

CHUBASCOS

CAJON

-C-5-II-1-

1/2 1





SECRETO

- BU 80
- B 200
- SUPERETENDARD
- AER MACHI
- G 80
- NAVAJO
- BELL 204
- BELL 212
- BELL 205
- HUGHES
- PUMA (EA)
- PUMA (PNA)
- CHINOOX
- H-3 SEA KING
- AI03 ALOUETTE III
- SKYVAN
- SEA - LINX
- AUGUSTA A - 109
- BOTIN
- SEDANTE
- LITORAL
- ASADOR
- ESTADIO
- LOCUTOR
- AQUILON
- ABRAZO
- ACETATO
- TUMULTO
- BOBINA
- ALCE
- CAROZO
- RELLENO
- PERITO
- APACHE
- ATOMICO
- PACU
- ESPONJA
- SIEMBRA
- BINCHA
- CARENA
- ALMENDRA
- CARIOCA
- GABAN
- PROTON
- ALBAÑIL
- REFRESCO
- CALETA
- BODEGA
- UNION
- CAUDAL
- ESCOTILLA
- BOCHA
- FENICIO
- ORINQUE

(\* ) Todo buque que detecte una aeronave la llamará con el indicativo general previsto para aeronaves y ésta deberá contestar con su indicativo. Esta comunicación será por la Red de seguridad aérea.

2. BUQUES

(\*\* ) Buques en General: "DUENDE"

- AVISO SOBRAL
- AVISO IRIGOYEN
- AVISO SOMELLERA
- AVISO GURRUCHAGA
- CORBETA DRUMMOND
- CORBETA GUERRICO
- ~~1 - CORBETA GRANVILLE~~
- ~~1 - CRUCERO BELGRANO~~
- DESEMBARCO SAN ANTONIO
- DESTRUCTOR DOMEQ GARCIA
- DESTRUCTOR BOUCHARD
- DESTRUCTOR HERCULES
- DESTRUCTOR PIEDRA BUENA
- DESTRUCTOR PY
- DESTRUCTOR TRINIDAD
- DESTRUCTOR SEGUI
- AMPERIO
- MANANTIAL
- ACERO
- LIGUSTRO
- CERBATANA
- CAMPERO
- BAGUAL
- SELENIO
- ESTRELLA
- CORSARIO
- URANIO
- VIGUETA
- LUCERO
- ANTARES
- AGATA
- CRESPIN



SECRETO

- LANCHA RAPIDA INDOMITA
- LANCHA RAPIDA INTREPIDA
- PORTAAVIONES 25 DE MAYO
- ROMPEHIELOS IRIZAR
- SUBMARINO SALTA
- SUBMARINO SAN LUIS
- SUBMARINO SANTA FE
- SUBMARINO SANTIAGO DEL ESTERO
- TANQUE PUNTA MEDANOS
- TRANSPORTE BUEN SUCESO
- TRANSPORTE SAN BLAS
- TRANSPORTE CABO DE HORNOS
- TRANSPORTE CANAL DE BEAGLE
- TRANSPORTE ESTADOS
- TRANSPORTE POLAR PARAISO

- FAMATINA
- HELECHO
- ATLANTIDA
- BARRENO
- ZAINO
- PAGODA
- ARGEL
- CALAMAR
- MENFIS
- REMEDIO
- CERRITO
- HUMITA
- CANILLA
- SABORIDO
- CAPRI

(\*\*) Toda aeronave que detecte un buque de guerra lo llamará con el indicativo general previsto para buques y este deberá contestar con su indicativo. Esta comunicación será por la red de seguridad aérea.



1. USO DE LAS TABLAS DE AUTENTICACION PC 32-08

| MES   | DIA   | TABLA FIJA | DESPLAZABLE |
|-------|-------|------------|-------------|
| PAR   | PAR   | 5          | F           |
| PAR   | IMPAR | 4          | D           |
| IMPAR | IMPAR | 5          | E           |
| IMPAR | PAR   | 6          | D           |

2. AUTENTICACION DE AERONAVES CON ESTACIONES TERMINALES O BUQUES

a. Determinación del "SANTO"

De acuerdo a la hora de transmisión se elegirán dos letras consecutivas al azar de la palabra correspondiente a esa hora las que se transmitirán en orden inverso.

b. Determinación de la "SEÑA"

Será la inmediata anterior a la del SANTO transmitida dos veces. Cuando el bigrama elegido como SANTO sea el correspondiente al primero de la palabra, se tomará como SEÑA la última letra de dicha palabra.

|             |                  |
|-------------|------------------|
| 0000 - 0400 | SOBREVUELOS      |
| 0401 - 1000 | BARLOVENTO       |
| 1001 - 1500 | ALMACENADOS      |
| 1501 - 1800 | MICROCOMPUTACION |
| 1801 - 2100 | ELECTROIMANES    |
| 2101 - 2200 | SELECTIVAMENTE   |
| 2201 - 2400 | EXAGERACIONES    |

- Ejemplo: Hora 1530

SANTO: PAPA MIKE

SEÑA: OSCAR OSCAR

La estación que solicita autenticación da el SANTO

La estación que se autentica da la SEÑA





# RECONOCIMIENTO E IDENTIFICACION DE AERONAVES

(6)

## 1. INFORMACION

a. Se utilizarán procedimientos conjuntos para facilitar la tarea de control y evitar interferencias mutuas. Los buques utilizarán los códigos variables Modo 2, de la Tabla del Agregado N° 1 al presente Apéndice.

b. Procedimientos de Reconocimiento e Identificación Conjuntos

Se utilizarán los siguientes procedimientos de Reconocimiento e Identificación:

- 1) Procedimiento N° 1: IFF
- 2) Procedimiento N° 2: Radiotelefónico
- 3) Procedimiento N° 3: Radiales de aproximación desde el mar o aerovías establecidas en el AXP RAC 1.

Estos procedimientos deberán ser usados permanentemente debiendo considerarse complementarios.

Toda aeronave con o sin disponibilidad de IFF deberá cumplir el radial indicado de aproximación al continente desde el mar procedimiento N° 3, e iniciar el procedimiento radiotelefónico según procedimiento N° 2.

Las aeronaves deberán:

- Tener autorizado el Plan de Vuelo CIRRUS o el mensaje del sistema ARCO IRIS (ATP1-A-Vol. 1 Código Naval Aliado) de acuerdo al tipo de vuelo correspondiente.
- Cubrir el circuito 02, red de coordinación y seguridad aérea, a través del cual se ejecutará el Procedimiento N° 2 en caso de que por el circuito de trabajo no pudiera iniciarlo.
- Respetar los radiales tácticos de aproximación al continente desde el mar o las aerovías establecidas en el AXP-RAC1.
- Aproximarse a las áreas terminales o controladas a niveles superiores a 050. Queda terminantemente prohibido descender de dicho nivel sin previa autorización de la TWR.



SECRETO

c. Procedimiento N° 1

1) Reconocimiento e Identificación IFF de Aeronaves por Unidades Navales o Estaciones Terminales

a) Normas de utilización para aeronaves que disponen IFF

Todas las aeronaves activarán sus equipos IFF para su identificación en los siguientes casos:

- Vuelos dentro del continente ó en las Islas MÁLVINAS.
- Puente aéreo ((CRV)), ((MLV)), ((GAL)) ((MLV)) y ((GRA))
- Aeronaves que se destaquen o regresen al continente ó Islas MALVINAS, a partir de una distancia de 100 millas a la costa.
- En todo otro caso los transpondores se mantendrán apagados para evitar la detección temprana enemiga, en particular durante la ejecución de tareas de exploración aérea sobre el mar.

b) Uso de los modos y códigos IFF

- Modo 2

Por ser éste el modo militar, todas las aeronaves deberán seleccionar en sus transpondores los códigos, los cuales variarán diariamente según lo indica el Agregado 1 al presente Apéndice.

Este cambio se producirá a 0000 hs. de cada día. En el caso que un vuelo se inicie con anterioridad a la hora de cambio y continúe más allá de dicha hora se mantendrá el código del día de despegue.

- Modo 3/A

Será utilizado este modo para la identificación de la tarea que realiza la aeronave. Este será un modo que deberá considerarse complementario y no válido para la identificación de una aeronave.

(1) 1er. dígito: Indicará la dependencia de la aeronave.

|     |      |   |
|-----|------|---|
| FAA | FAAL | 1 |
| ARA |      | 2 |
| EA  |      | 3 |

(2) 2do. dígito: Indica tarea de la aeronave

|                |   |
|----------------|---|
| Exploración    | 1 |
| Antisubmarina  | 2 |
| Ataque         | 3 |
| Interceptación | 4 |
| Transporte     | 5 |





3) 3er. y 4to. Se selectarán 00 dígito:

Ejemplo: 2200 Aeronaves de la ARMADA en tarea antisubmarina

Las aeronaves comerciales autorizadas cumplirán las normas emitidas por el Comando de Defensa Aérea Zona Br.

d. Procedimiento N° 2

1) Procedimiento Radiotelefónico de Aeronaves con Estaciones Terminales o Unidades Navales Control

Las aeronaves que se aproximen al continente o Islas MALVINAS desde el mar deberán establecer ligazón con su estación terminal o control en el circuito 02 dando sus datos de incorporación, debiendo autenticar su llamada utilizando el procedimiento de autenticación previsto en el Apéndice 6 al presente Anexo.

e. Procedimiento N° 3

1) Reglas de Aproximación a las Areas Terminales

Las aeronaves que se aproximen desde el mar hacia el continente o Islas MALVINAS lo harán por los siguientes radiales de aproximación:

| RA                  | RADIAL  |
|---------------------|---------|
| -BIA BLANCA         | 110     |
| -BELEW              | 090     |
| -COMODORO RIVADAVIA | 140     |
| -GLEGOS             | 070     |
| -CANDE              | 040     |
| -MALVINAS           | 320/240 |

Avías establecidas en AIP-RAC 1

2. PROCEDIMIENTOS DE RECONOCIMIENTO E IDENTIFICACION DE AERONAVES EN LA ET 79

a. Aeronaves Ajenas a la F.T. 79

Se cumplirá lo previsto en item 1. b. El procedimiento radiotelefónico se establecerá en el circuito CE02 (idéntico al B333).



SECRETO

Para la Fuerza no se han establecido radiales, por lo que son de aplicación solamente los procedimientos N° 1 y N° 2.

b. Aeronaves del Grupo Aeronaval Embarcado

Cumplirán los Procedimientos N° 1 y N° 2 del Item 1. b.

Con respecto al Procedimiento N° 3, se aplicará lo siguiente en forma permanente:

RADIALES DE APROXIMACION AL PORTAAVIONES

Ø8Ø Y 26Ø

Las aeronaves bajo control positivo y debidamente identificadas, a orden de los controladores podrán no respetar los radiales de aproximación, tendiente a evitar consumo perjudiciales de combustible para asegurar un más rápido anaveaje.



CUADRO DE CODIGOS VARIABLES MODO 2 IFF

10

| DIA | ABRIL<br>CODIGO | MAYO<br>CODIGO | JUNIO<br>CODIGO | JULIO<br>CODIGO |
|-----|-----------------|----------------|-----------------|-----------------|
| 1   | 1100            | 2100           | 1500            | 0100            |
| 2   | 1300            | 5100           | 1200            | 0600            |
| 3   | 5300            | 6300           | 3400            | 2100            |
| 4   | 4700            | 4500           | 3700            | 3100            |
| 5   | 1200            | 2100           | 5500            | 4400            |
| 6   | 3100            | 2400           | 7100            | 6600            |
| 7   | 1200            | 3700           | 1400            | 2500            |
| 8   | 4200            | 5100           | 4300            | 4100            |
| 9   | 1400            | 2400           | 5100            | 5400            |
| 10  | 1200            | 0100           | 4700            | 4300            |
| 11  | 1500            | 7400           | 0300            | 1600            |
| 12  | 1600            | 4200           | 2200            | 1500            |
| 13  | 2200            | 5500           | 3100            | 5200            |
| 14  | 2400            | 7700           | 3700            | 5300            |
| 15  | 2100            | 3100           | 7100            | 4400            |
| 16  | 2300            | 4100           | 7400            | 4400            |
| 17  | 5100            | 5100           | 7500            | 5500            |
| 18  | 5200            | 1100           | 7100            | 1600            |
| 19  | 5700            | 2200           | 3300            | 0100            |
| 20  | 4600            | 3100           | 4600            | 0700            |
| 21  | 7700            | 4100           | 2000            | 2200            |
| 22  | 7100            | 3200           | 1300            | 2400            |
| 23  | 6200            | 1500           | 1700            | 7400            |
| 24  | 7300            | 1300           | 1400            | 7500            |

SECRETO

|    |      |      |      |      |
|----|------|------|------|------|
| 25 | 7600 | 1700 | 3500 | 6700 |
| 26 | 5100 | 1100 | 6700 | 7500 |
| 27 | 4300 | 3100 | 7700 | 7400 |
| 28 | 3300 | 0400 | 7300 | 7500 |
| 29 | 3100 | 0700 | 2300 | 1400 |
| 30 | 5300 | 4200 | 3200 | 1100 |
| 31 |      | 6300 | -    | 1200 |

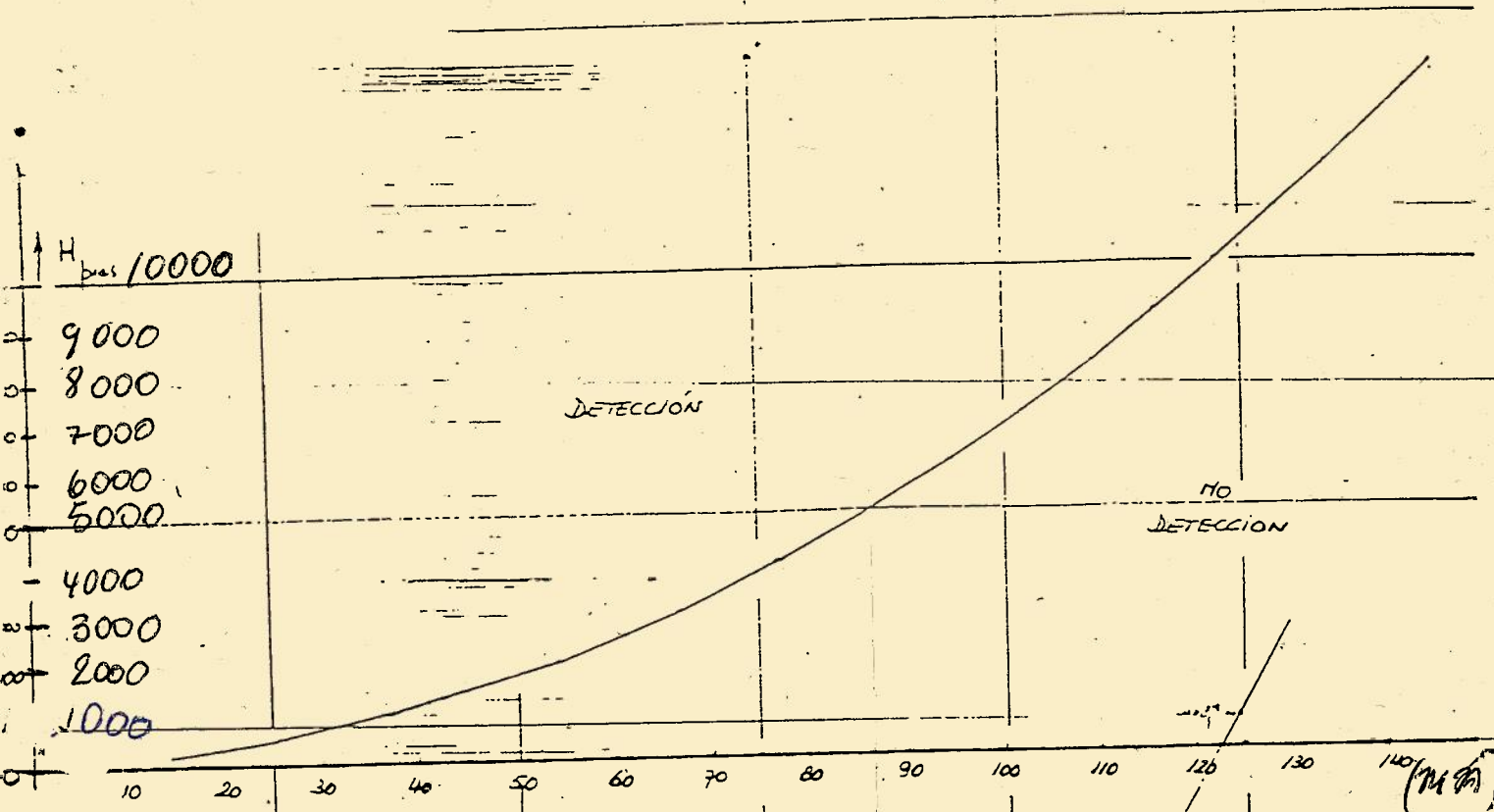




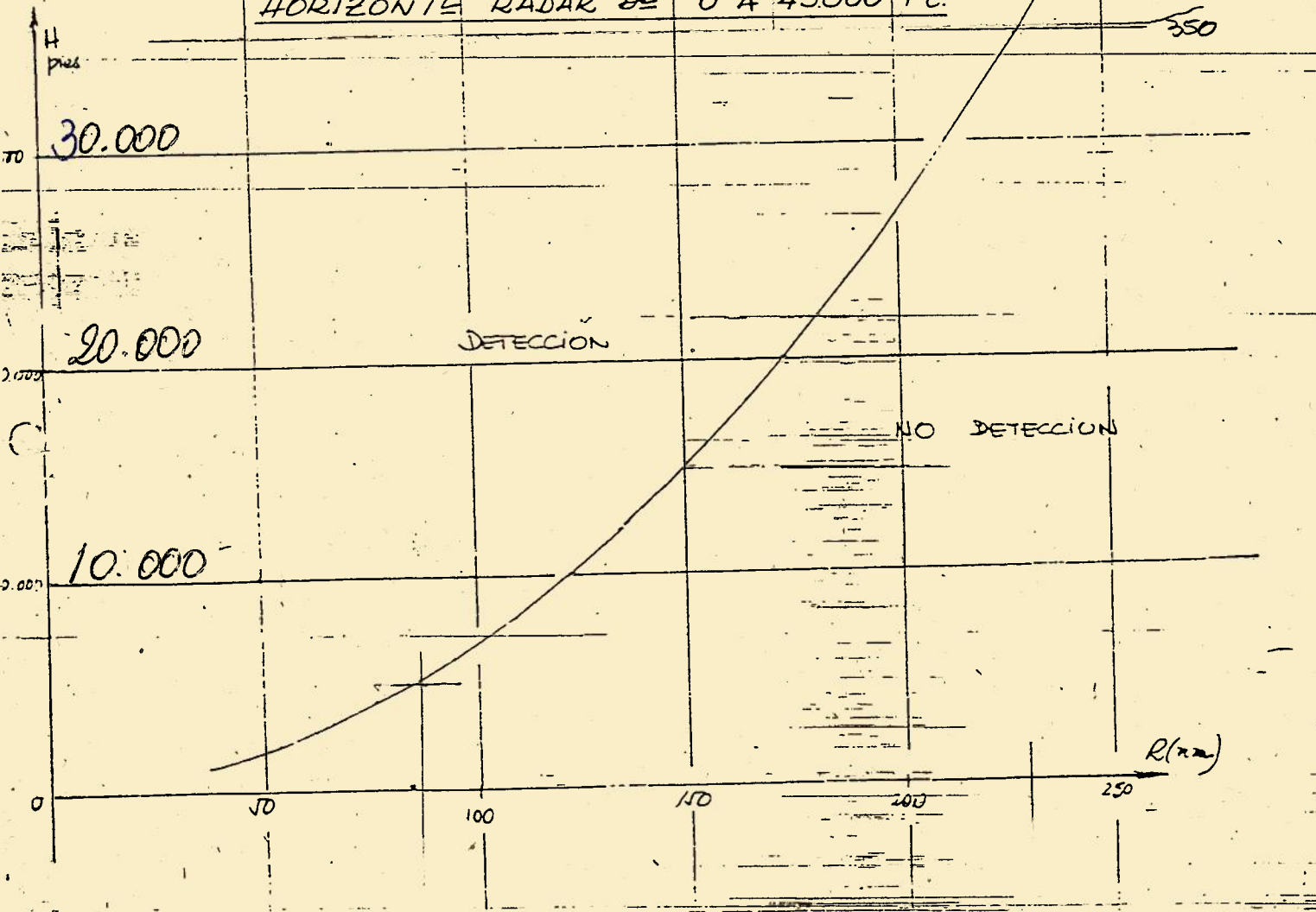




HORIZONTE RADAR DE 1000 A 10.000 ft.



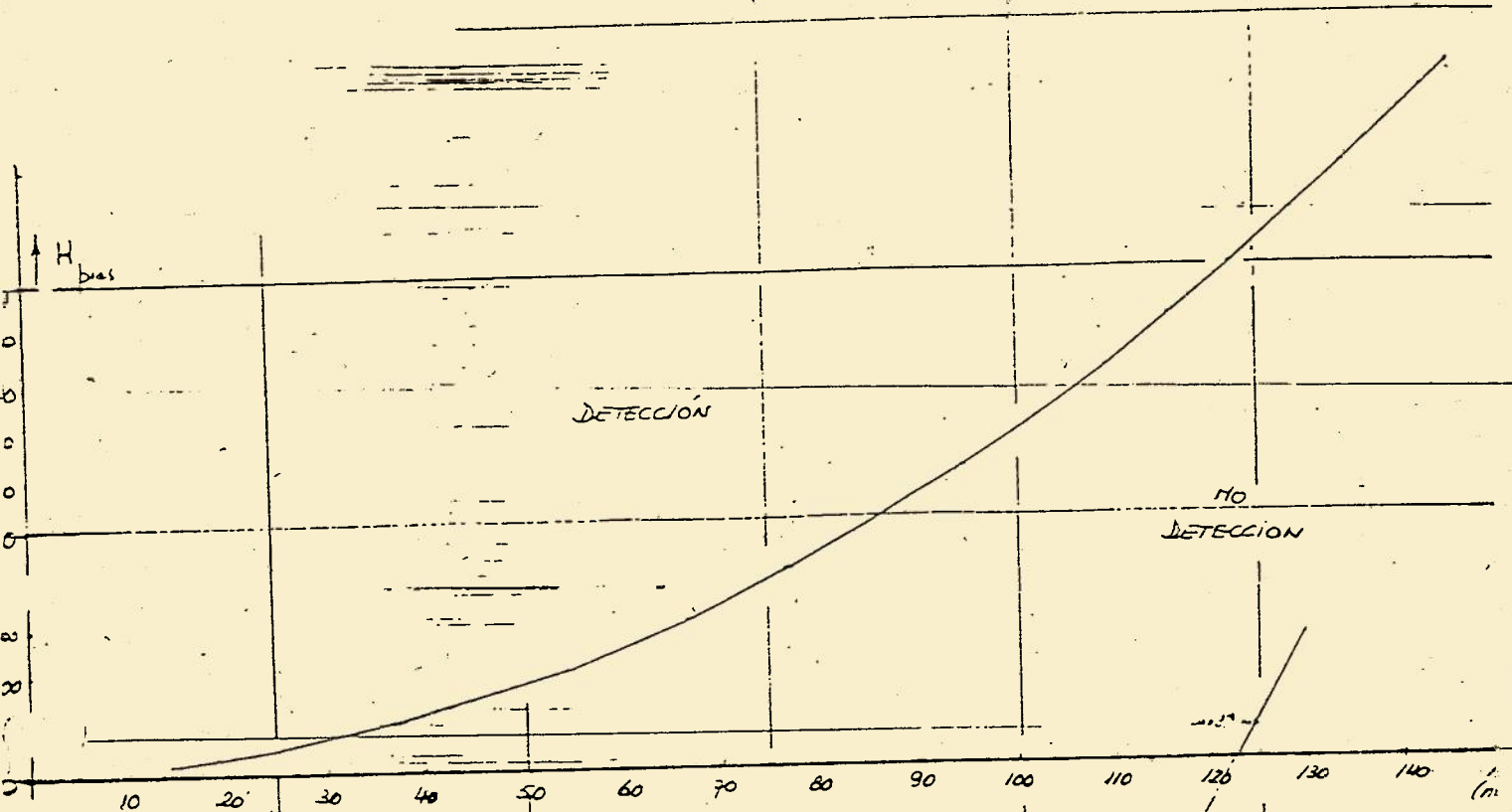
HORIZONTE RADAR DE 0 A 45000 ft.



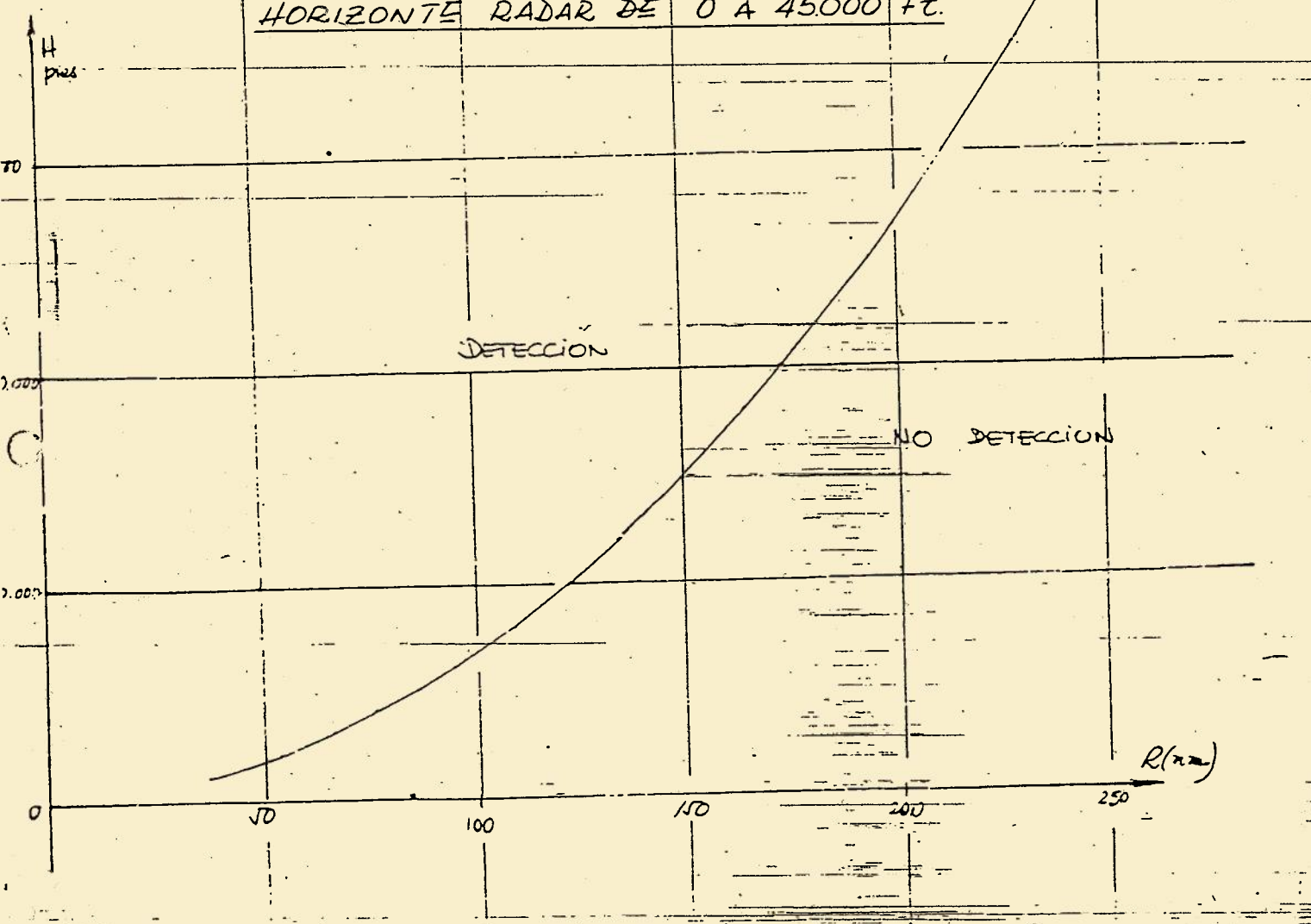




HORIZONTE RADAR DE 1000 A 10.000 ft.



HORIZONTE RADAR DE 0 A 45000 ft.





NR 7879

GHC 271258: Abr 82

COMANDEF a CODAZ BUE

Realizará rec ae en Sector de hasta 200 mn (posteriormente llevado a 150 mn) volando sobre mar frente áreas focales del eje PDI-VIE con mat MV de Sextibri, IA 58 desde PTA, MS en MDP y mat aeronaval asignado en PDI y EPO efectos detectar presencia navios y/o medios aereos enemigos a fin de mantener adecuado grado de alerta para Def Se Activa y Pasiva en su jurisdicción.

---

BNR 8821

271026 Abr 82

COMANDEF a CODASUR

Independientemente de rec ae estratégico que realiza IAE coordinará con la FAS realización de vuelos de rec en Sectores de hasta 200 mn (posteriormente llevado a 150 mn) volando sobre mar frente áreas focales desde TRE a GRA con mat ae destacado en Bases de Despliegue de 6 TC que se le asignarán efectos detectar presencia navios y/o medios aereos enemigos a fin de mantener adecuado grado de alerta para Def Se Activa y Pasiva en su jurisdicción. Con mismo fin empleará mat aeronaval asignado en TRE.

42







|      |       |      |       |      |       |
|------|-------|------|-------|------|-------|
| 1.-  | 13350 | 31.- | 7501  | 61.- | 11660 |
| 2.-  | 16300 | 32.- | 17780 | 62.- | 8763  |
| 3.-  | 12994 | 33.- | 6476  | 63.- | 9130  |
| 4.-  | 19150 | 34.- | 7347  | 64.- | 15670 |
| 5.-  | 24200 | 35.- | 11120 | 65.- | 9050  |
| 6.-  | 17010 | 36.- | 9940  | 66.- | 13340 |
| 7.-  | 16440 | 37.- | 10210 | 67.- | 7575  |
| 8.-  | 6567  | 38.- | 9880  | 58.- | 9899  |
| 9.-  | 16160 | 39.- | 11465 | 69.- | 10700 |
| 10.- | 20020 | 40.- | 6246  | 70.- | 8778  |
| 11.- | 15050 | 41.- | 17680 | 71.- | 13620 |
| 12.- | 10630 | 42.- | 6394  | 72.- | 11218 |
| 13.- | 6915  | 43.- | 8060  | 73.- | 8324  |
| 14.- | 11525 | 44.- | 6910  | 74.- | 13300 |
| 15.- | 7536  | 45.- | 8561  | 75.- | 15400 |
| 16.- | 21300 | 46.- | 7810  | 76.- | 8335  |
| 17.- | 19840 | 47.- | 9190  | 77.- | 10647 |
| 18.- | 15549 | 48.- | 8458  | 78.- | 13670 |
| 19.- | 13270 | 49.- | 8778  | 79.- | 11150 |
| 20.- | 15670 | 50.- | 7825  | 80.- | 10290 |
| 21.- | 22400 | 51.- | 7895  | 81.- | 15016 |
| 22.- | 25400 | 52.- | 12655 | 82.- | 13413 |
| 23.- | 15400 | 53.- | 11025 | 83.- | 11135 |
| 24.- | 18060 | 54.- | 12548 | 84.- | 13410 |
| 25.- | 15240 | 55.- | 8900  | 85.- | 11905 |
| 26.- | 15030 | 56.- | 10610 | 86.- | 10330 |
| 27.- | 12962 | 57.- | 8055  | 87.- | 8890  |
| 28.- | 8970  | 58.- | 12134 | 88.- | 10920 |
| 29.- | 12234 | 59.- | 8203  | 89.- | 8200  |
| 30.- | 11035 | 60.- | 10777 | 90.- | 6610  |

64

|       |       |       |       |       |       |
|-------|-------|-------|-------|-------|-------|
| 91.-  | 10352 | 121.- | 10960 | 151.- | 7920  |
| 92.-  | 8257  | 122.- | 8095  | 152.- | 6760  |
| 93.-  | 11049 | 123.- | 8285  | 153.- | 12020 |
| 94.-  | 8316  | 124.- | 8875  | 154.- | 13275 |
| 95.-  | 6348  | 125.- | 10752 | 155.- | 16820 |
| 96.-  | 10400 | 126.- | 12940 | 156.- | 12400 |
| 97.-  | 10799 | 127.- | 13693 | 157.- | 15920 |
| 98.-  | 8333  | 128.- | 8460  | 158.- | 13710 |
| 99.-  | 6550  | 129.- | 8430  | 159.- | 7920  |
| 100.- | 8880  | 130.- | 8420  | 160.- | 17440 |
| 101.- | 6560  | 131.- | 8390  |       |       |
| 102.- | 10440 | 132.- | 7870  |       |       |
| 103.- | 8448  | 133.- | 7860  |       |       |
| 104.- | 6455  | 134.- | 7833  |       |       |
| 105.- | 8342  | 135.- | 7724  |       |       |
| 106.- | 8610  | 136.- | 7710  |       |       |
| 107.- | 10600 | 137.- | 7698  |       |       |
| 108.- | 6460  | 138.- | 8431  |       |       |
| 109.- | 8320  | 139.- | 8389  |       |       |
| 110.- | 8054  | 140.- | 8339  |       |       |
| 111.- | 10540 | 141.- | 8287  |       |       |
| 112.- | 8100  | 142.- | 10845 |       |       |
| 113.- | 8270  | 143.- | 10240 |       |       |
| 114.- | 10885 | 144.- | 11620 |       |       |
| 115.- | 8210  | 145.- | 8463  |       |       |
| 116.- | 8723  | 146.- | 9030  |       |       |
| 117.- | 10635 | 147.- | 10840 |       |       |
| 118.- | 8180  | 148.- | 7910  |       |       |
| 119.- | 8220  | 149.- | 7700  |       |       |
| 120.- | 10671 | 150.- | 13117 |       |       |

45





46







57



48



MERLO  
10 ABR 82  
COPIA 5

Copia N° 47 de COAN

de Copia N° 5 de F.A.A.

DIRECTIVA N° 01 / 82SE COMPLEMENTA CON DIRECTIVA N°02/82 "S" DE CODASURTEMA: DIRECTIVAS PARA EL TRANSITO AEREOINFORMACION:

1. El Comando Aéreo de Defensa Zona Baires se encuentra instalado desde el día 05 ABR 82 en el CIC BAIREES.
2. A efectos de complementar las medidas defensivas adoptadas, se imparten las directivas de tránsito aéreo necesarias.

ORIENTACION

2. La presente directiva tiene por finalidad establecer los procedimientos de tránsito aéreo a adoptar durante la Fase I previo a la iniciación de las operaciones y Fase II a partir de la iniciación de las operaciones.

EJECUCIONFase I

3. A partir del día 12 ABR 82 a las 03:00 Hs GMT, se pone en vigencia la Fase I que comprende las siguientes medidas.
  - 1º) Desde el paralelo 34° hacia el sur todas las operaciones de la aviación general y la aviación comercial regular deben ajustar su planificación de vuelo acorde a reglas de vuelo por instrumentos.
  - 2º) Queda restringido el uso de aerovías dentro del territorio nacional y aguas jurisdiccionales de acuerdo al detalle en Anexo ALFA.
  - 3º) Pasa a depender del CODAZ BAIREES el control operacional del ACC Ezeiza, efectuándose para tal fin las comunicaciones correspondientes al Comando de Regiones Aéreas.
  - 4º) Créanse para uso militar las aerovías que detallan en Anexo ALFA.

CONTI///





///NUACION.

- 5°) Todos los planes de vuelo serán impuestos a través de la red de comunicaciones del Comando de Regiones Aéreas.
- 6°) El CODAZ BAIREs supervisa el diligenciamiento de todos los planes de vuelo a través de la red mencionada en el inciso anterior.


Fase II.

4. A partir de la iniciación de las operaciones:

- 1°) Quedan prohibidas todas las operaciones aéreas no militares desde el paralelo 42° hacia el sur.
- 2°) Desde el paralelo 42° hacia el norte están autorizados sólo las operaciones militares y de la aviación comercial regular.
- 3°) Autorízase el ingreso al país de la aviación comercial regular internacional a través de las aerovías que se detallan en Anexo BRAVO.
- 4°) Todas las operaciones aéreas militares que se desarrollen dentro del territorio nacional y aguas jurisdiccionales y a excepción de las misiones que se realicen en el/los teatro/s de operaciones deberán ajustarse al uso del plan de vuelo Cirrus.
- 5°) Se mantiene la prohibición del uso de las aerovías detalladas en Anexo ALFA de la etapa I, agregándose las prohibiciones que se detallan en Anexo BRAVO.
- 6°) Se mantiene la prohibición en vigencia lo especificado en incisos 5 y 6 de la fase I.

DISTRIBUIDOR:

- COPIA N° 1 : CIC MALVINAS
- COPIA N° 2 : CIC GALLEGOS
- COPIA N° 3 : CIC CRV
- COPIA N° 4 : CIC GRA
- COPIA N° 5 : COMANDO DE AVIACIÓN NAVAL
- COPIA N° 6 : COMANDO AV. DE EJERCITO
- COPIA N° 7 : CAE
- COPIA N° 8 : COMANDO DE REGIONES AEREAS
- COPIA N° 9 : REGION AEREA CENTRO

  
BRIGADIER TEODORO G. WALDNER  
JEFE EST MANDO AEREO DEFENSA



UG 12 POR ARPAS  
UE 14 POR REMAN  
UA 24 POR OROKO  
UG 1 POR PAPIX  
UG 2 POR DORSI  
UG 18 POR SARGO

UG 17 POR ANKON (V.R. No. GFH 255830 A/R/82)

----- 0 -----

AEROVIAS DE USO INTERNO:

FIR:

W 31 MDP-PTA  
W 29 EZE-MDP

UIR:

UW 31 PTA-MDP  
UW 29 EZE-MDP

| C. COMANDO EN JEFE FUERZAS ARMADAS NAVAL |          |    |
|------------------------------------------|----------|----|
| ENTRO                                    | 15-04-82 |    |
| REG. INT.                                | 113      |    |
| Sr. Cte.                                 |          |    |
| JEM                                      |          |    |
| Dep. Op.                                 | 1        | un |
| Dep. Log.                                |          |    |
| Dep. Ad.                                 |          |    |
| Dep. Pers.                               |          |    |
| Dep. Int.                                |          |    |
| Ser. Comus.                              |          |    |
| S. Sist. Arm.                            |          |    |
| Inv. y Dea.                              |          |    |
| Ecc. Gral.                               |          |    |
| División                                 |          |    |
| Sec. Priv.                               |          |    |
| Public.                                  |          |    |
| Ex. PP.                                  |          |    |
| G311                                     |          |    |

CIRCO INTERNO





**SECRETO**

COMANDO DE LA AVIACION NAVAL

RECIBO CONTROLOR DE CORRESPONDENCIA

Recibí del COMANDO DE LA AVIACION NAVAL, la cantidad de piezas que se detallan, para ser entregadas al destino que se indica: - - - - -

(1) Un Sobre conteniendo Directiva N° 01/82" S" F.A.A. Copia N° 47  
de CCAN. = - - - - -

AL SEÑOR COMODORO MELA F.A.A. = - - - - -

Sello

Lugar y fecha de recepción: - - - - -

Firma: - - - - -

Aclaración: - - - - -





**SECRETO**

COMANDO DE LA AVIACION NAVAL

RECIBO CONTROLOR DE CORRESPONDENCIA

Recibí del COMANDO DE LA AVIACION NAVAL, la cantidad de piezas que se detallan, para ser entregadas al destino que se indica: - - - - -

(1) Un Sobre conteniendo Directiva N° 01/82" S" F.A.A. Copia N° 47 - - - - -  
de CCAN. = - - - - -

AL SEÑOR COMODORO MELA F.A.A. = - - - - -

Sello

Lugar y fecha de recepción: - - - - -

Firma: - - - - -

Aclaración: - - - - -

54

**SECRETO**



AL SEÑOR COMODORO MELA F.A.A.



**ARMADA ARGENTINA**

CONTIENE Directiva N° 01/82"S" FAA. Copia N° 47 de COAN.-

SS

REMITENTE:

RODOLFO E. LLESCANO  
SUBOFICIAL AERONAUTICO  
COMUNICACIONES  
ENC. DIV. COMUNICACIONES Y  
GUERRA ELECTRONICA

RODOLFO E. LLESCANO  
SUBOFICIAL AERONAUTICO  
COMUNICACIONES  
ENC. DIV. COMUNICACIONES Y  
GUERRA ELECTRONICA







56

COMANDO DE LA AVIACION NAVAL

**SECRETO**

RECIBO CONTROLOR DE CORRESPONDENCIA

Recibí del COMANDO DE LA AVIACION NAVAL, la cantidad de piezas que se detallan, para ser entregadas al destino que se indica: =====

Un (1) sobre que contiene DIREC. ACTUALIZADA A.R.A. (Nº 1, 20 de abril de 1952

EJ. Nº 47 - AL SEÑOR COMODORO MELA (FUERZA AEREA ARGENTINA). =====

=====

Sello

Lugar y fecha de recepción: - - - -

Firma: - - - - -

Aclaración: - - - - -

57




# DIRECTIVA ACTUALIZADA ARA (Nº 1, 20 ABRIL 1982)

REEMPLAZA LOS PREVIAMENTE RECIBIDAS, LOS QUE SERAN DESTRUIDOS

COPIA Nº 47

ACTUALIZADA AL: 190000



J. Q. Sepulveda  
JUAN ANTONIO IMPERIAL  
CAPITAN DE FRAGATA  
JEFE

FUERZA AEREA ARGENTINA  
COMANDO DEFENSA SUR  
ZONA SUR

SECRETO

COMODORO RIVADAVIA  
09/04/82  
COPIA Nº

DIRECTIVA 02/82

## INSTRUCCIONES GENERALES

- ✓ 1. La presente Directiva reemplaza todo otro documento que sobre el control del tránsito aéreo en la jurisdicción del CODASUR (RASU), existiera con fecha anterior.
- ✓ 2. A partir del 05/04/82 se encuentra desplegado el CODASUR y está compuesto por CUATRO (4) Sectores de Defensa, con sus respectivos CIC: CRV-GAL-GRA-MLV.
- ✓ 3. Todos los vuelos con destino a Malvinas o sobrevuelo, se deberán hacer, previa escala, en algunos de los siguientes Aeródromos: TRE-CRV-GAL-GRA-SJU-PAL-EPO, a los efectos de recibir las instrucciones correspondientes en los organismos operaciones, de las respectivas Unidades Militares.
- ✓ 4. Con el fin de evitar la congestión del tránsito aéreo, la colisión entre aviones y derribos producidos por la propia artillería antiaérea, todos los vuelos que partan de los Aeródromos mencionados en el párrafo anterior, deberán obtener antes del despegue, el Permiso de Tránsito correspondiente, gestionándolo ante el CIC (Mita) del CODASUR, en la IX BRIGADA AEREA.
- ✓ 5. La MITA deberá recibir la siguiente información, para otorgar el Permiso de Tránsito:
  - 1º) Indicativo.
  - 2º) Tipo de aeronave.
  - 3º) Hora de despegue prevista.
  - 4º) Nivel de vuelo solicitado.
  - 5º) Hora prevista de arribo o sobrevuelo al destino.
  - 6º) Tiempo previsto de permanencia en plataforma en MALVINAS.
- ✓ 6. A su vez junto a la autorización del vuelo, la MITA le asignará el correspondiente Código Transponder, que será el mismo tanto en el vuelo de ida como en el de regreso.
- ✓ 7. La frecuencia de Radar, Torre, Indicativos y Código de Autentificación a emplearse, serán los que se especifican según el siguiente detalle:
  - 1º) Anexo "ALFA" para MLV.
  - 2º) Anexo "RAYO" para CRV.
  - 3º) Anexo "CHARLIE" para GAL.
  - 4º) Anexo "DELTA" para GRA.
  - 5º) Anexo "ECO" Frecuencias de Enlace VHF.

secreto





6º) Anexo "FOXTROX" Código de Autenticación.

7º) Anexo "GOLF" para SJU.

8º) Anexo "HOTEL" para SCZ.

9º) Anexo "INDIA" para TRE.

10º) Anexo "JULIET" para BAM DARWIN.

11º) Anexo "KILO" procedimiento para aviones y helicópteros de la ARA operando del portaviones.

### INSTRUCCIONES PARTICULARES

#### Sector Malvinas:

- ✓ 8. Todos los aviones que se dirijan al aeródromo MALVINAS, deberán enlazar con el Radar a CIEN MILLAS (100), encendiendo el transponder en el momento de efectuar el enlace, debiéndolo apagar inmediatamente una vez que el Radar lo haya identificado. En caso de no enlazar con el Radar, lo hará con la Torre MALVINAS con el transponder apagado. En ambos casos no se deberá mencionar en la frecuencia la posición ni procedencia.
- ✓ 9. Los niveles a mantener serán los especificados en el AIP RAC parte 3.
10. Omitido.
11. Omitido.
12. Deberá evitarse el tráfico radioeléctrico al mínimo indispensable.
13. Los corredores de entrada y salida del Area Terminal MLV es el que se detalla en Anexo "LIMA", mientras que los del AD MLV se detallan en el Apéndice 1 al Anexo antes mencionado.

#### Sectores CRV - GAL - GRA

*1150 millas (Rectificación x 1150)  
26/10/82*

14. Los vuelos que regresen de MALVINAS se efectuarán por los niveles establecidos en el AIP/RAC parte 3, estableciéndose enlace con el Radar a CIEN MILLAS (~~100~~), encendiéndose el transponder en el momento de efectuar el enlace, debiéndolo apagar inmediatamente una vez identificado. En caso de no enlazar con el Radar, se lo hará con el ACC o Torre según correspondiere. En ambos casos no se deberá mencionar en la frecuencia la posición ni procedencia. *(CRV, GAL y GRA)*
- ✓ 15. Los vuelos entre otros destinos, dentro de la jurisdicción de la Región Aérea Sur, de aeronaves de las Fuerzas Armadas, se cumplimentarán aplicando la Directiva "CIRRUS", la que establece un Permiso de Tránsito que deberá otorgar el ACC correspondiente.
- ✓ 16. Las Aerolíneas Comerciales operarán únicamente, con planes de vuelo "INDIA" y solamente dentro de aerovías.





17. La Aviación General tiene prohibido el vuelo dentro de la jurisdicción de este CODASUR (Jurisdicción de la Región Aérea Sur).

17/1. Se asignan los corredores de entrada y salidas en los diferentes aeródromos según se detalla a continuación:

- 1º) Anexo "MIKE" : para CRV
- 2º) Anexo "NOVEMBER" : para SJU
- 3º) Anexo "OSCAR" : para TRE
- 4º) Anexo "PAPA" : para SCZ
- 5º) Anexo "QUEBEC" : para GAL.

18. LA PRESENTE DIRECTIVA ENTRA EN VIGENCIA EL: 140000 ABR 82

Brigadier ROBERTO FERNANDO CAMBLOR  
Comandante Defensa Aérea Zona Sur

ES COPIA FIEL DEL ORIGINAL

Comodoro TOMAS RODRIGUEZ  
A - III CODASUR

DISTRIBUIDOR:

- COPIA Nº 1 : Jefe Sector MLV
- " " 2 : Jefe Sector GRA
- " " 3 : Jefe Sector CRV
- " " 4 : Jefe Sector GAL
- " " 5 : Comando Defensa Aérea
- " " 6 : Comando Operaciones Aéreas (CAE)
- " " 7 : Comando Regiones Aéreas.
- " " 8 : Comando Operaciones Navales.
- " " 9 : CFAS
- " " 10 : CODAZ BAIREZ
- " " 11 : V Cuerpo de Ejército.
- " " 12 : I Brigada Aérea (Operaciones)
- " " 13 : Base Aeronaval Comandante Espora
- " " 14 : TRE (ALTE. ZAR)
- " " 15 : B.A.M. SJU
- " " 16 : B.A.M. SCZ
- " " 17 : III Brigada Aérea
- " " 18 : B.A.M. MLV
- " " 19 : I Coma de Teatro Operaciones Atlántico Sur Sur





## INDICATIVOS-FRECUENCIAS Y CODIGO DE AUTENTICACION MES DE ABRIL 82 PARA OPERACIONES EN SECTOR MLV

| FECHA     | RADAR MOVIL<br>MLV | TWR<br>MLV | FRECUENCIAS<br>VHF | CODIGO<br>AUTENTICACION |
|-----------|--------------------|------------|--------------------|-------------------------|
| 12-ABR-82 | CASA               | GOTA       | 9                  | 2                       |
| 13-ABR-82 | VERDE              | BOTE       | 3                  | 9                       |
| 14-ABR-82 | PONCHO             | TERO       | 2                  | 3                       |
| 15-ABR-82 | CARLOS             | PICHO      | 8                  | 5                       |
| 16-ABR-82 | PUCHO              | POTRO      | 7                  | 1                       |
| 17-ABR-82 | PACO               | TALA       | 1                  | 3                       |
| 18-ABR-82 | NEGRO              | TORDO      | 3                  | 4                       |
| 19-ABR-82 | PICHO              | PACO       | 5                  | 2                       |
| 20-ABR-82 | TUCO               | TERO       | 8                  | 5                       |
| 21-ABR-82 | PACO               | CAMPO      | 9                  | 7                       |
| 22-ABR-82 | LOBO               | MONO       | 2                  | 6                       |
| 23-ABR-82 | MANTO              | VERDE      | 4                  | 8                       |
| 24-ABR-82 | MANO               | SAPO       | 6                  | 9                       |
| 25-ABR-82 | COBRA              | BICHO      | 10                 | 14                      |
| 26-ABR-82 | LIBRA              | AZUL       | 11                 | 13                      |
| 27-ABR-82 | CAMPO              | COBRA      | 14                 | 10                      |
| 28-ABR-82 | PONCHO             | TECLA      | 12                 | 11                      |
| 29-ABR-82 | PICO               | PUCHO      | 13                 | 15                      |
| 30-ABR-82 | rojo               | MANO       | 15                 | 12                      |

(A)

(B)

(A) DETALLE EN ANEXO "ECO"

SECRETO



INDICATIVOS - FRECUENCIAS Y CODIGOS DE AUTENTICACION MES ABRIL 1982 PARA OPERACION EN SECTOR CRV

| FECHA     | RADAR MOVIL<br>CRV | TWR<br>CRV | FRECUENCIAS<br>VHF | CODIGO<br>AUTENTICACION |
|-----------|--------------------|------------|--------------------|-------------------------|
| 12-ABR-82 | CINDIO             | MATE       | 4                  | 4                       |
| 13-ABR-82 | SAPO               | PONCHO     | 3                  | 3                       |
| 14-ABR-82 | TORDO              | PLOMO      | 2                  | 2                       |
| 15-ABR-82 | TALA               | PLATA      | 1                  | 1                       |
| 16-ABR-82 | PLOMO              | PACU       | 6                  | 2                       |
| 17-ABR-82 | TACHO              | TAPIR      | 2                  | 4                       |
| 18-ABR-82 | REJA               | LEON       | 5                  | 3                       |
| 19-ABR-82 | TECLA              | SAPO       | 4                  | 1                       |
| 20-ABR-82 | TORDO              | PITO       | 7                  | 6                       |
| 21-ABR-82 | PATO               | ROJO       | 3                  | 5                       |
| 22-ABR-82 | RANCHO             | TELA       | 1                  | 8                       |
| 23-ABR-82 | REJA               | MUDO       | 8                  | 7                       |
| 24-ABR-82 | VERDE              | LORO       | 15                 | 11                      |
| 25-ABR-82 | LOBO               | PECA       | 12                 | 13                      |
| 26-ABR-82 | ROJO               | PONCHO     | 14                 | 12                      |
| 27-ABR-82 | GOTA               | PERCHA     | 13                 | 15                      |
| 28-ABR-82 | TANCO              | PARCA      | 11                 | 14                      |
| 29-ABR-82 | PIANO              | LOCO       | 9                  | 10                      |
| 30-ABR-82 | TANGO              | SOLO       | 10                 | 9                       |

(A) DETALLE EN ANEXO DCO

(B) DETALLE EN ANEXO PUNTO DE

SECRETO

(A)

(B)



C 011

222

| FECHA     | RADAR MOVIL GAL | TWR GAL | FRECUENCIAS VHF | CODIGO AUTENTICACION |
|-----------|-----------------|---------|-----------------|----------------------|
| 12-ABR-82 | VERDE           | LORO    | 6               | 6                    |
| 13-ABR-82 | NEGRO           | BICHO   | 7               | 7                    |
| 14-ABR-82 | ROJO            | RANA    | 8               | 8                    |
| 15-ABR-82 | AZUL            | PATO    | 9               | 9                    |
| 16-ABR-82 | PALO            | PIANO   | 5               | 15                   |
| 17-ABR-82 | PILA            | PLOMO   | 14              | 14                   |
| 18-ABR-82 | ARPA            | TOCO    | 12              | 13                   |
| 19-ABR-82 | TANGO           | CATRE   | 1               | 12                   |
| 20-ABR-82 | TEJA            | SOPA    | 3               | 11                   |
| 21-ABR-82 | CASA            | PENCA   | 6               | 10                   |
| 22-ABR-82 | MINA            | PICO    | 9               | 8                    |
| 23-ABR-82 | CAMA            | PUCHO   | 11              | 9                    |
| 24-ABR-82 | RAMA            | TECLA   | 8               | 7                    |
| 25-ABR-82 | REJA            | MINA    | 2               | 6                    |
| 26-ABR-82 | TUCO            | TANGO   | 4               | 5                    |
| 27-ABR-82 | PACO            | CAMA    | 15              | 4                    |
| 28-ABR-82 | PICO            | ARPA    | 13              | 3                    |
| 29-ABR-82 | PLOMO           | PILA    | 10              | 2                    |
| 30-ABR-82 | TECLA           | PANCHO  | 7               | 1                    |

(A)

(B)

(A) DETALLE EN ANEXO "ECO"

(B) DETALLE EN ANEXO "FOXTROT"

SECRETO  
Fig. 1-1





INDICATIVOS-FRECUENCIAS Y CODIGO DE AUTENTICACION MES DE ABRIL 82 PARA OPERACIONES EN SECTOR GRA

| FECHA     | RADAR MOVIL<br>GRA | TWR<br>GRA | FRECUENCIA<br>VHF | CODIGO<br>AUTENTICACION |
|-----------|--------------------|------------|-------------------|-------------------------|
| 12-ABR-82 | TANGO              | SAPO       | 4                 | 4                       |
| 13-ABR-82 | ARPA               | TORDO      | 5                 | 5                       |
| 14-ABR-82 | TEJA               | TALA       | 6                 | 6                       |
| 15-ABR-82 | RAMA               | PACU       | 7                 | 7                       |
| 16-ABR-82 | SAPO               | CAMA       | 14                | 3                       |
| 17-ABR-82 | TECHO              | NEGRO      | 5                 | 8                       |
| 18-ABR-82 | SACO               | TERO       | 10                | 5                       |
| 19-ABR-82 | TINO               | PUCHO      | 6                 | 13                      |
| 20-ABR-82 | COBRA              | VERDE      | 2                 | 1                       |
| 21-ABR-82 | TANGO              | AZUL       | 13                | 6                       |
| 22-ABR-82 | RAMA               | TUCO       | 8                 | 7                       |
| 23-ABR-82 | GATO               | PATO       | 7                 | 2                       |
| 24-ABR-82 | MONO               | TOTO       | 9                 | 4                       |
| 25-ABR-82 | PICA               | TACO       | 15                | 9                       |
| 26-ABR-82 | TITA               | TORDO      | 12                | 15                      |
| 27-ABR-82 | MINA               | LOBO       | 11                | 14                      |
| 28-ABR-82 | ROJO               | LIBRA      | 4                 | 12                      |
| 29-ABR-82 | ARPA               | PERRO      | 3                 | 11                      |
| 30-ABR-82 | INDIO              | CAMPO      | 1                 | 10                      |

(A)

(B)

(A) DETALLE EN ANEXO "ECO"

(B) DETALLE EN ANEXO "PORTROT"





FRECUENCIAS DE ENLACE VHF RADARFRECUENCIAS DE ENLACE VHF

|       | <u>PRINCIPAL</u> | <u>ALTERNATIVA</u> | <u>PRINCIPAL</u> | <u>ALTERNATIVA</u> |
|-------|------------------|--------------------|------------------|--------------------|
| Nº 1  | 140.0            | 121.4              | 135.2            | 118.1              |
| Nº 2  | 142.7            | 123.7              | 133.1            | 118.1              |
| Nº 3  | 130.3            | 127.3              | 130.7            | 118.3              |
| Nº 4  | 139.4            | 126.3              | 132.7            | 118.3              |
| Nº 5  | 127.3            | 125.5              | 134.6            | 118.1              |
| Nº 6  | 128.4            | 120.2              | 135.1            | 118.1              |
| Nº 7  | 118.8            | 144.3              | 120.1            | 118.5              |
| Nº 8  | 141.7            | 133.7              | 119.1            | 118.3              |
| Nº 9  | 143.5            | 119.7              | 119.5            | 118.1              |
| Nº 10 | 142.5            | 122.5              | 118.2            | 118.6              |
| Nº 11 | 132.7            | 141.3              | 120.3            | 130.7              |
| Nº 12 | 120.5            | 131.7              | 130.6            | 119.1              |
| Nº 13 | 143.5            | 119.3              | 120.7            | 120.3              |
| Nº 14 | 127.1            | 125.7              | 125.3            | 121.7              |
| Nº 15 | 132.5            | 140.5              | 133.7            | 132.1              |

130.5 debe decir 129.4

124.2 debe decir 123.1  
126.7 " " 124.8

65



CODIGO DE AUTENTICACION

- N° 1 - AMONITE
- N° 2 - DETINAL
- N° 3 - PELOTAS
- N° 4 - CONTIGUA
- N° 5 - ARLEQUIN
- N° 6 - BIZONTE
- N° 7 - ARTEMIO
- N° 8 - CARTELIO
- N° 9 - MANTELIA
- N° 10 - TOTORAL
- N° 11 - HORIZONTE
- N° 12 - PALETAS
- N° 13 - ANTIGUA
- N° 14 - CATARATA
- N° 15 - DECIMAL

APENDICE 1 UTILIZACION CODIGO AUTENTICACION

SECRETO  
Pág. 1-1





SECRETO

AMENDION-1  
APENDICE I AL  
ANEXO "FOXTROT"

UTILIZACION CODIGO AUTENTICACION

1. El Código de Autenticación deberá ser utilizado a requerimiento del Control, quien deberá pronunciar una letra de la palabra establecida para ese día, debiendo el piloto a continuación contestar con la letra siguiente de la palabra código mencionada.

Ejemplo: CODIGO - DETRUAL

1º) Control: Tigre - Bicho Autentique DELTA

2º) Piloto : ECO

3º) Control: TANGO

4º) Piloto : INDIA

2. El Control determinará la cantidad de letras a pronunciar para considerarlo como autenticado.



ANEXO "GOLF" A LA DIRECTIVA  
02/82 - CODASUR

INDICATIVOS - FRECUENCIAS Y CODIGO AUTENTICACION MES DE ABRIL 1982 PARA  
OPERACIONES EN AD-SJU

| FECHA     | TWR - SJU | FRECUENCIAS VHF | CODIGO AUTENTICACION |
|-----------|-----------|-----------------|----------------------|
| 18-ABR-82 | PLATA     | 1               | 15                   |
| 19-ABR-82 | COBRE     | 2               | 14                   |
| 20-ABR-82 | ORO       | 3               | 13                   |
| 21-ABR-82 | RAMA      | 4               | 12                   |
| 22-ABR-82 | QUESO     | 5               | 11                   |
| 23-ABR-82 | TACO      | 6               | 10                   |
| 24-ABR-82 | MATE      | 7               | 9                    |
| 25-ABR-82 | PACU      | 9               | 8                    |
| 26-ABR-82 | TERO      | 8               | 7                    |
| 27-ABR-82 | CHACRA    | 10              | 6                    |
| 28-ABR-82 | TALA      | 12              | 5                    |
| 29-ABR-82 | ARPA      | 13              | 4                    |
| 30-ABR-82 | TORDO     | 14              | 3                    |

Comodoro TOMAS RODRIGUEZ  
A - III CODASUR





ANEXO "HOTEL"  
A LA DIRECTIVA 02/82  
CODASUR

SECRETO

INDICATIVOS - FRECUENCIAS Y CODIGOS DE AUTENTICACION  
MES DE ABRIL 1982 PARA OPERACIONES EN  
AERODROMO SANTA CRUZ

| FECHA  | TWR<br>SCZ | FRECUENCIAS VHF | CODIGO<br>AUTENTICACION |
|--------|------------|-----------------|-------------------------|
| 18 ABR | BICHO      | 15              | 1                       |
| 19 ABR | TERO       | 14              | 2                       |
| 20 ABR | TORDO      | 13              | 3                       |
| 21 ABR | MANO       | 12              | 4                       |
| 22 ABR | PUCHO      | 11              | 5                       |
| 23 ABR | TECLA      | 10              | 6                       |
| 24 ABR | COBRA      | 9               | 7                       |
| 25 ABR | AZUL       | 8               | 8                       |
| 26 ABR | SAPO       | 7               | 9                       |
| 27 ABR | MONO       | 6               | 10                      |
| 28 ABR | TORDO      | 5               | 11                      |
| 29 ABR | TERO       | 4               | 12                      |
| 30 ABR | TECLA      | 3               | 13                      |

Comodoro *[Signature]* TOMAS RODRIGUEZ  
A - III CODASUR



62

SECRETO

ANEXO "INDIA"  
A LA DIRECTIVA 02/82  
CODASUR

INDICATIVOS - FRECUENCIAS Y CODIGOS DE AUTENTICACION

MES DE ABRIL 1982 PARA OPERACIONES EN

ABRODROMO TRELEW

| FECHA  | TWR<br>TRE | FRECUENCIAS VHF | CODIGO<br>AUTENTICACION |
|--------|------------|-----------------|-------------------------|
| 18 ABR | TURDO      | 2               | 3                       |
| 19 ABR | ARPA       | 3               | 4                       |
| 20 ABR | TALA       | 4               | 5                       |
| 21 ABR | CHACRA     | 5               | 6                       |
| 22 ABR | TERO       | 6               | 7                       |
| 23 ABR | PACU       | 7               | 8                       |
| 24 ABR | MATE       | 8               | 9                       |
| 25 ABR | TACO       | 10              | 10                      |
| 26 ABR | QUESO      | 9               | 11                      |
| 27 ABR | RANA       | 11              | 12                      |
| 28 ABR | ORO        | 13              | 13                      |
| 29 ABR | COBRE      | 12              | 14                      |
| 30 ABR | PLATA      | 1               | 15                      |

Comodoro TOMAS RODRIGUEZ  
A - III CODASUR





02/82 - CODASUR

INDICATIVOS - FRECUENCIAS Y CODIGO AUTENTICACION MES DE ABRIL 1982 PARA  
OPERACIONES EN B.A.M. DARWIN

| FECHA     | INDICATIVO | FRECUENCIAS |             | CODIGO AUTENTICACION |
|-----------|------------|-------------|-------------|----------------------|
|           |            | PRINCIPAL   | ALTERNATIVA |                      |
| 18-ABR-82 | ÑATO       | 132.4       | 131.1       | CONTIGUA             |
| 19-ABR-82 | TEPK       | 125.6       | 124.3       | DELTAL               |
| 20-ABR-82 | TOTO       | 118.9       | 134.4       | ARLEQUIN             |
| 21-ABR-82 | ROCA       | 119.3       | 130.3       | ARTEMIO              |
| 22-ABR-82 | RIO        | 133.6       | 127.7       | BIZONTE              |
| 23-ABR-82 | SACO       | 128.7       | 134.3       | CARTELIO             |
| 24-ABR-82 | SOTA       | 121.8       | 129.9       | MANTELIA             |
| 25-ABR-82 | NILO       | 130.2       | 119.7       | CATARATA             |
| 26-ABR-82 | NENE       | 129.8       | 127.6       | ANTIGUA              |
| 27-ABR-82 | DADO       | 124.2       | 126.8       | TOTAL                |
| 28-ABR-82 | GATO       | 127.1       | 128.7       | HORIZONTE            |
| 29-ABR-82 | VELA       | 131.4       | 133.9       | DECIMAL              |
| 30-ABR-82 | SAPO       | 128.5       | 127.6       | PALETAS              |

NOTA MUY IMPORTANTE: Prohibido el sobrevuelo dentro de las 10 Millas de la zona

B.A.M. DARWIN sin contacto de radio con sus TWR. TWR.

Comodoro TOMAS RODRIGUEZ

A - III CODASUR



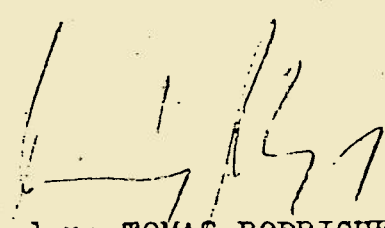
SECRETO

FUERZA AEREA ARGENTINA  
COMANDO DEFENSA AEREA  
ZONA SUR

ANEXO "KILO"  
A LA DIRECTIVA 02/82  
CODASUR

PROCEDIMIENTO PARA AERONAVES DE LA ARA  
OPERANDO DEL PORTAVIONES

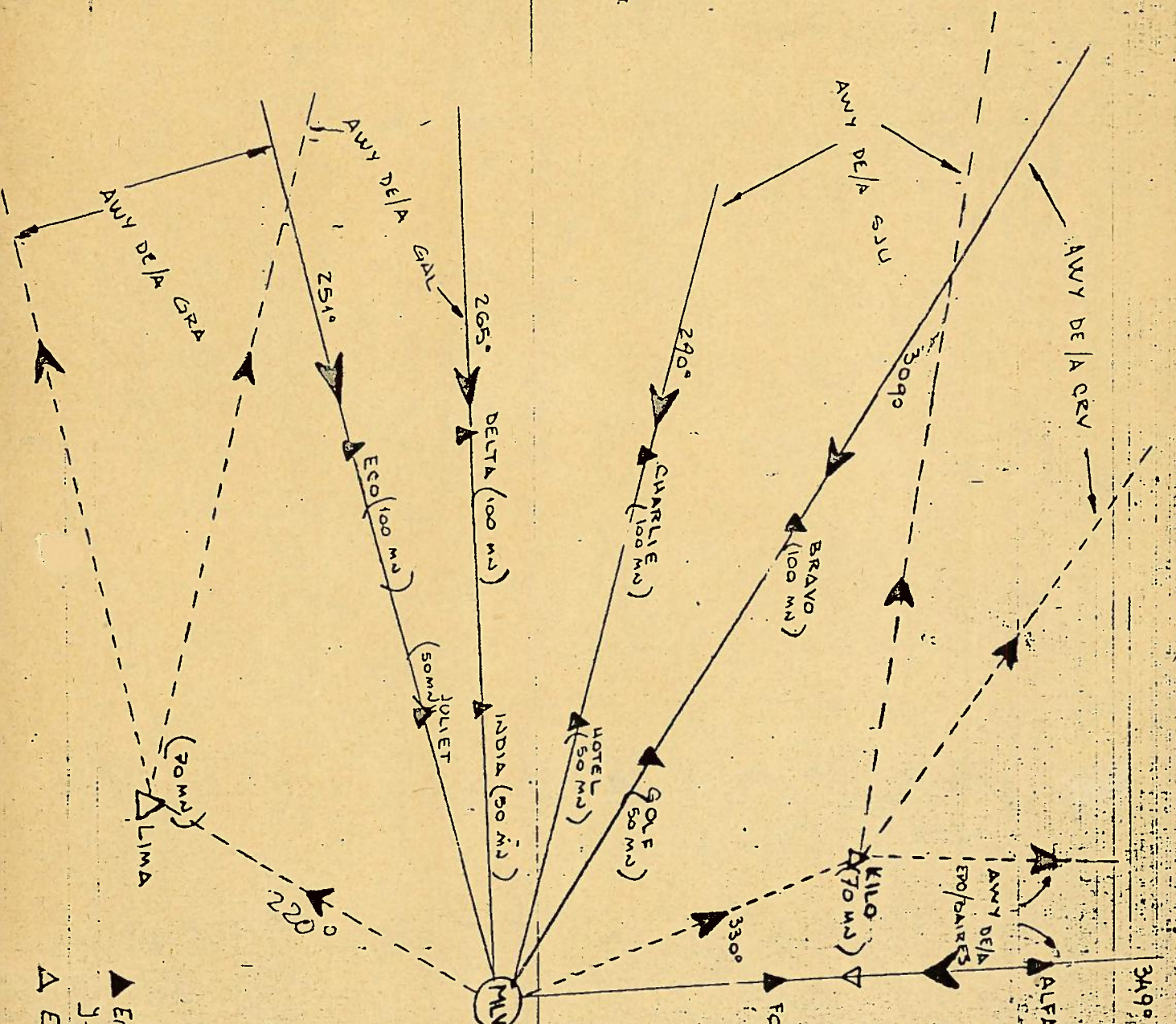
1. Procedimiento a seguir por aviones y helicópteros de la ARA en los siguientes Aeródromos: TRE - CRV - SCZ - SJU - GAL - GRA - y MLV, cuando procedan exclusivamente del portaviones.
2. En esas circunstancias se deberá:
  - 1º) Emplear la frecuencia de TWR de tiempo de paz
  - 2º) Emplear el indicativo de la TWR de tiempo de paz. Ej: Gallegos Torre.
  - 3º) El avión utilizará como Indicativo de llamada para el primer contacto: NAVAL PIE - SECO. Luego en las subsiguientes llamadas sólo NAVAL. El agregado para el primer enlace de PIE SECO es indicador que el avión o helicóptero procede del portaviones.

  
Comodoro TOMAS RODRIGUEZ  
A - III CODASUR





CORREDOR DE ENTRADA Y SALIDA DEL AREA TERMINAL MLV



▲ Enlace obligatorio a 100 MN con Radar y a 50 MN con TYR

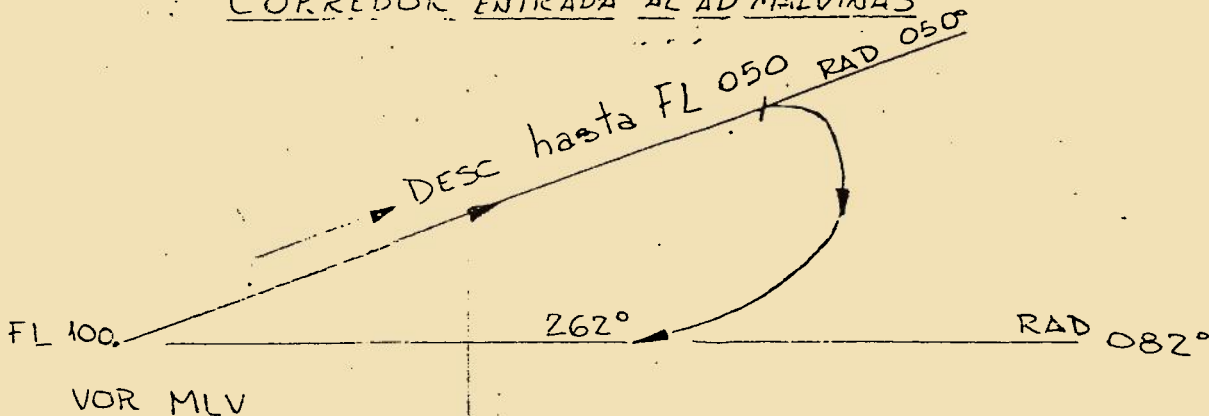
▲ E. Ace a requerimiento de Turbo Radar

*[Handwritten Signature]*  
 Comodoro TOMAS RODRIGUEZ  
 A - IIV CODASUR



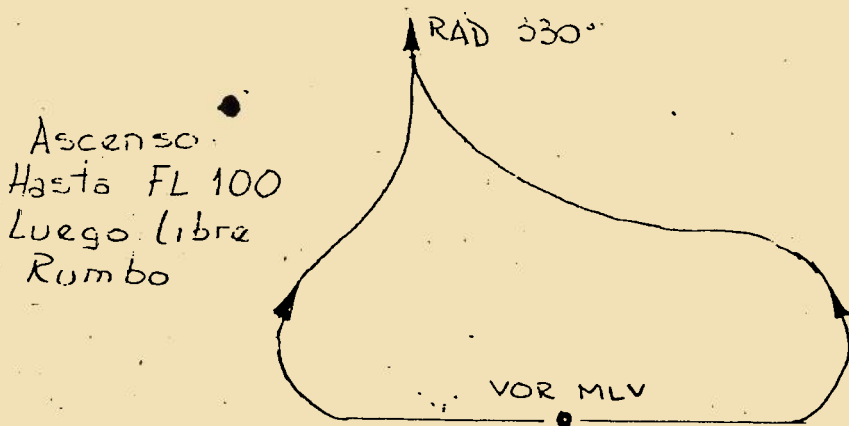


CORREDOR ENTRADA AL AD MALVINAS



EN FINAL: Tren abajo y  
luces encendidas

CORREDOR SALIDA DEL AD MALVINAS



NOTA MUY IMPORTANTE

1. En caso de entrar en Operaciones:

1º) El FL 100 para bloquear VOR MLV en la entrada y a alcanzar en la salida, será FL 200.

2º) Prohibido sobrevuelo dentro de las 30 MN del VOR MLV sin contacto de radio con Radar o TWR.

2. Los procedimientos antes mencionados sólo serán variados con la expresa autorización del radar o TWR MLV.





FUERZA AEREA ARGENTINA  
COMANDO DEFENSA AEREA  
ZONA SUR

ANEXO "MIKE"  
A LA DIRECTIVA 02/82 "CODASUR"

CORREDOR DE ENTRADA Y SALIDA (CRV)

1. A fin de facilitar la identificación de aeronaves que se aproximan al Aeródromo CRV, se establece el siguiente Corredor Aéreo de ingreso y aterrizaje.

1º) RADIAL 070º: FINAL larga, 10 NM afuera, 300 mts. en descenso y luces de aterrizaje encendidas, tren afuera.

2º) RADIAL 250º: FINAL larga, 9 NM afuera (DIADEMA), 700 mts. en descenso y luces de aterrizaje encendidas, tren afuera.

3º) En caso de cambio de Pista en uso se efectuará un circuito de alejamiento hacia el Sur, partiendo desde Diadema o la costa, de acuerdo a los circuitos 250º ó 070º respectivamente, e iniciará un nuevo procedimiento.


2. La TWR de vuelo comunicará a la Artillería Antiaérea el sector de ingreso de las aeronaves propias averiadas y/o en emergencia, a fin de evitar su derribo.

3. Las aeronaves averiadas y/o en emergencia se comunicarán con la TWR y a su vez esta con la Artillería Antiaérea, para hacerle saber las condiciones en que se encuentran y procederá de la siguiente manera:

1º) Si la avería es tal que no pueda hacer su ingreso por el radial estipulado, lo hará por donde estime conveniente de acuerdo a las características de su problema con las luces de aterrizaje encendidas.

2º) Cuando la TWR no posea comunicación con la Artillería Antiaérea se procederá en forma idéntica a la expresada en el párrafo anterior.

4. El corredor aéreo expresado en párrafo 1, será utilizado por las aeronaves que abandonen el aeródromo según cabecera en uso.

  
Comodoro TOMAS RODRIGUEZ

A - III CODASUR

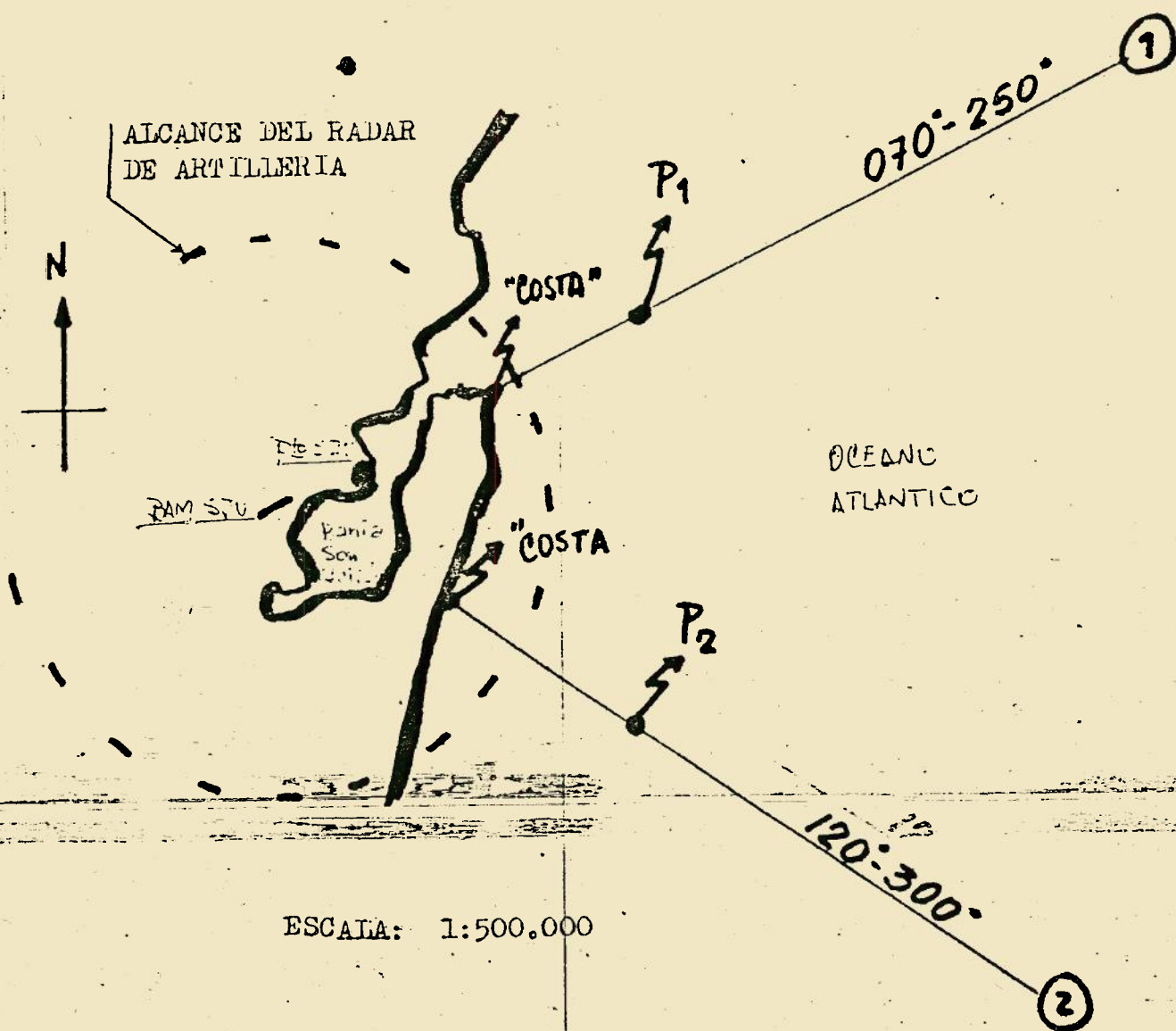








# CORREDOR DE ENTRADA-SALIDA (SJU)



ESCALA: 1:500.000

② y ① CORREDORES DE ENTRADA-SALIDA N° 1 y 2 RESPECTIVAMENTE

PUNTOS DE NOTIFICACION DE ENTRADA-SALIDA DISTANTE 30 Km de BAM SJU .

NOTA LAS AERONAVES QUE SE APROXIMEN O PARTAN DE LA BAM SJU DEBERAN HACERLO POR LOS CORREDORES DE ENTRADA Y SALIDA GRAFICADOS PRECEDENTEMENTE. ASIMISMO NOTIFICARAN P<sub>1</sub> ó P<sub>2</sub> SEGUN EL CORREDOR UTILIZADO, Y POSTERIORMENTE NOTIFICARAN "COSTA" (SOLO LAS QUE SE APROXIMEN) CUANDO ESTEN

VERTICALMENTE EN DICHO PUNTO.

FL DE APROXIMACION: INFERIOR A FL 050 PREVIA COORDINACION CON TWR SJU EXCEPTO AERONAVES EN EMERGENCIA QUE PODRAN HACERLO A FL SUPERIORES PREVIO AVISO A TWR

FL PARA SALIR: SUPERIOR A FL 050 A PARTIR DEL PUNTO "COSTA"






CORREDOR DE ENTRADA Y SALIDA (BAM. ALTE. ZAR)

(BAM TRELEW)

1. Todas las aeronaves deberán:

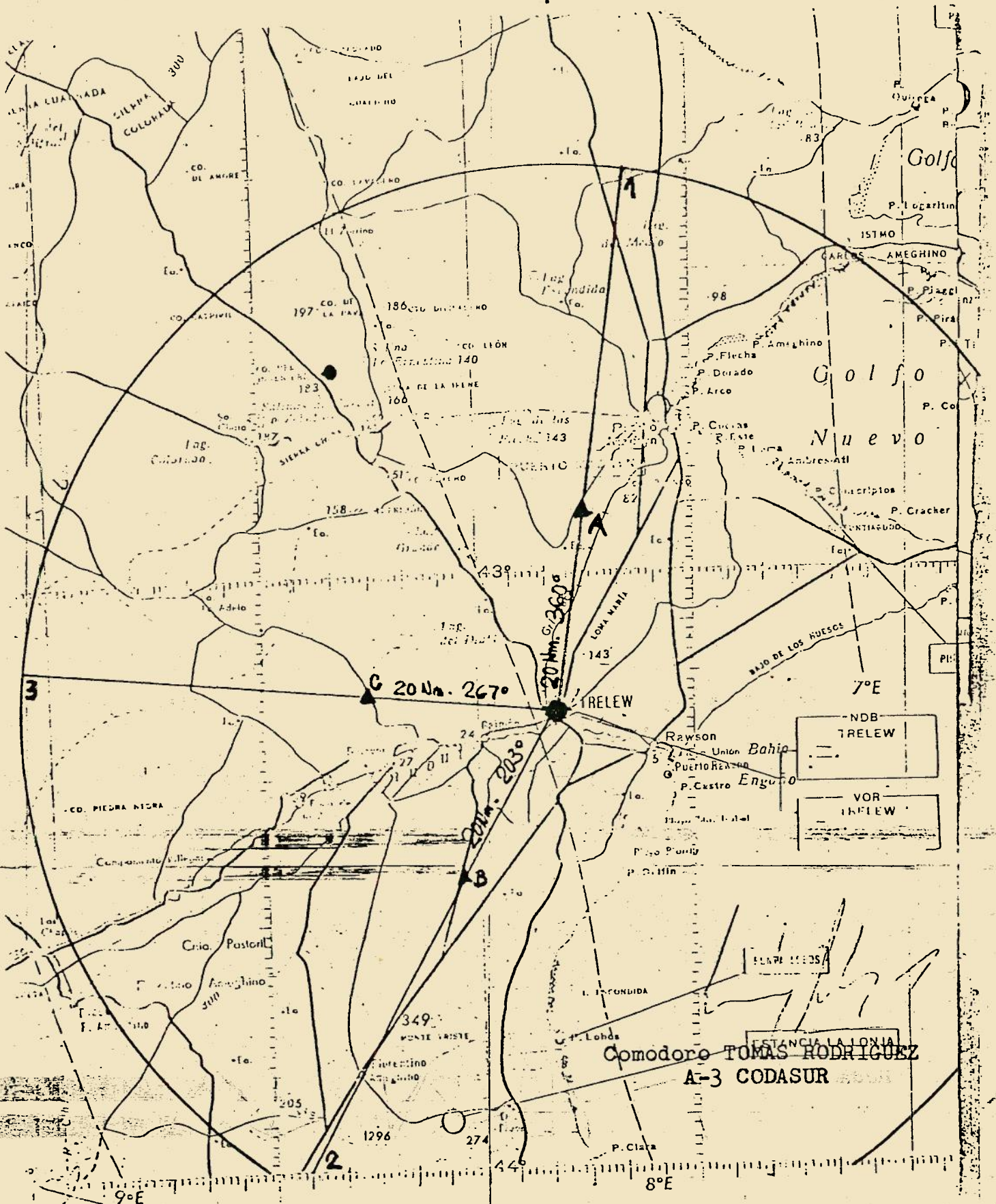
- 1º) Efectuar el enlace radieléctrico correspondiente al ingresar al TMA.
- 2º) Aproximar al AD por los corredores señalados (1, 2, 3).
- 3º) Tener en los puntos A, B ó C (20 MN del AD) tren abajo, luces de aterrizaje y carreteo encendidas y FL 50.
- 4º) Incorporarse al circuito de tránsito después de haber alcanzado la vertical del AD.
- 5º) Para vuelos exclusivamente operativos que ingresen desde el Este entre los radiales 360º y 200º, incorporarse a los Corredores 1 o 2 en los puntos A o B, cumplimentando las instrucciones anteriores.

  
Comodoro TOMAS RODRIGUEZ  
A - III CODASUR





SECRETO





A.M. SCZ

CORREDOR  
AEREO  
N° 1

183° 0.18  
UG.12

PUNTO DE ENTRADA

CIRCULACION  
VISUAL

CAHAL  
DE  
APROXIMACION

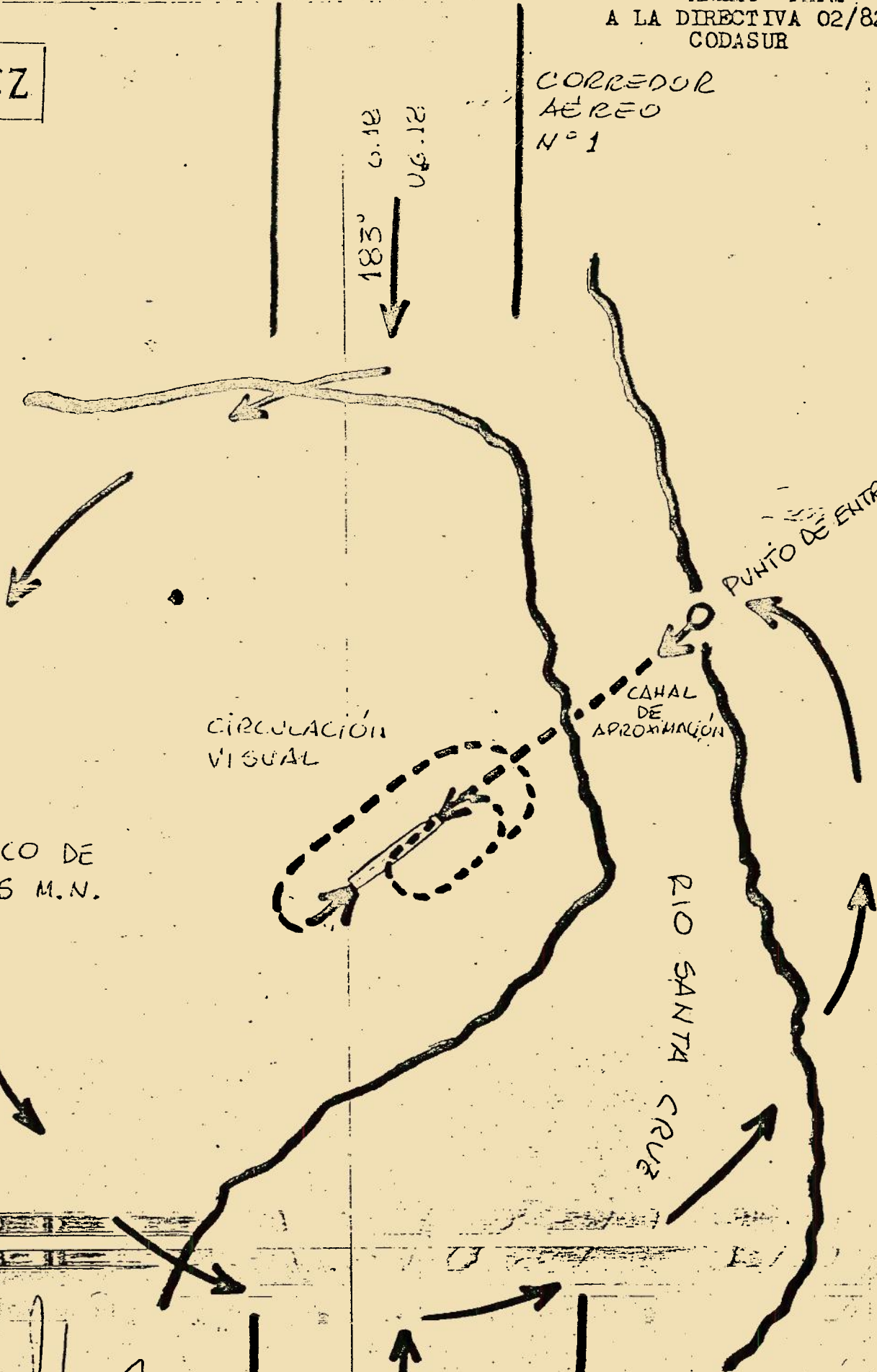
ARCO DE  
S.M.N.

RIO SANTA  
CRUZ

Comodoro TOMAS RODRIGUEZ  
A - III CODASUR

359°  
6.18  
UG.18

CORREDOR  
AEREO  
N° 2







FUERZA AEREA ARGENTINA  
COMANDO DEFENSA AEREA  
ZONA SUR

ANEXO "QUEBEC"  
A LA DIRECTIVA 02/82 CODASUR

CORREDOR DE ENTRADA Y SALIDA (GAL)

TODA AERONAVE EN APROXIMACION AL AERODROMO GAL CUMPLIMENTARA LOS SIGUIENTES PROCEDIMIENTOS:

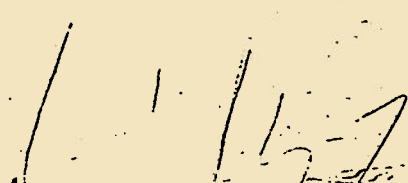
1. La aproximación de aviones civiles y comerciales, se realizará por las aerovías en uso, de acuerdo a los Corredores Aéreos de UNA (1) milla de ancho, según los siguientes radiales:

- 1º) a. GRA - GAL - RADIAL 143
- b. SCZ - GAL - RADIAL 002
- c. BIO - GAL - RADIAL 256

2º) La aproximación de aviones militares se realizará hasta un círculo de 5 millas de radio, con centro en el AD-GAL, ingresando en sentido antihorario, con 500 metros de altura y velocidad inferior a 250 nudos, hasta alcanzar los puntos de entrada.

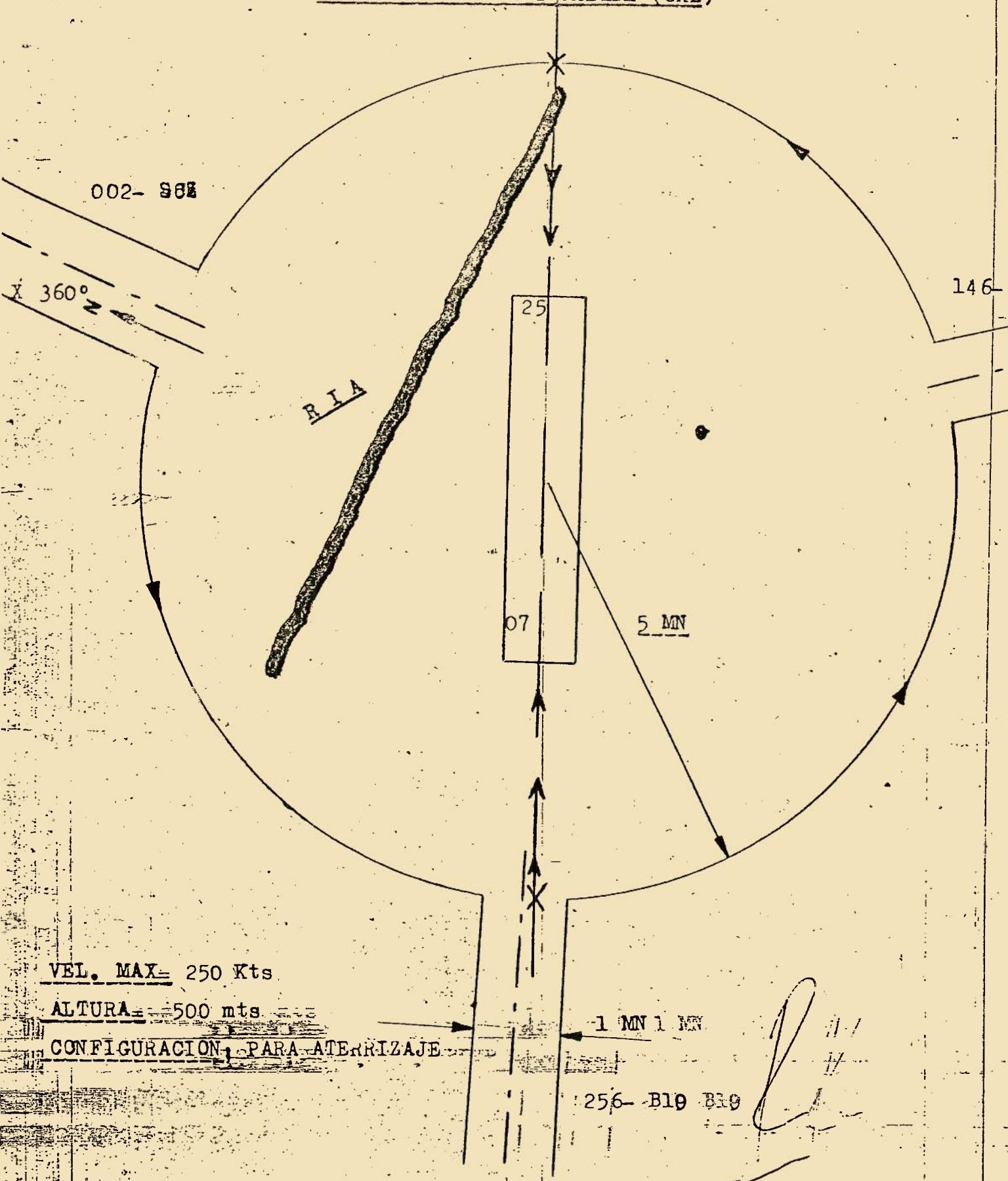
3º) Los puntos de entrada establecidos son el 07 y el 25, que coinciden con las prolongaciones del eje de pista al cortar el círculo de 5 millas. La aproximación a la pista se producirá desde estos únicos puntos.  
Los aviones de combate efectuaran su aproximación inclusive los helicópteros, entrando en final larga en configuración de aterrizaje.

4º) La artillería antiaérea podrá abrir fuego a cualquier avión que se encuentren fuera del corredor aéreo y dentro del área de 5 millas.

  
Comodoro TOMAS RODRIGUEZ  
A - III CODASUR



CORREDOR ENTRADA Y SALIDA (GAL)



002- 982

X 360°

R I A

146

25  
07

5 MN

VEL. MAX= 250 Kts

ALTURA= 500 mts

CONFIGURACION PARA ATERRIZAJE

1 MN 1 MN

256-B10 B10

*[Handwritten signature]*

11/1  
11/1











# LEAR JET FOTOGRAFICO FSA

Hay 4 { 2 PAR  
2 CRV (FAS) - 1 con Barrido Térmico.

Solamente sacan fotografías verticales.

Techo máximo: 45.000 pies

Techo máximo para operación fotográfica: 40.000 pies (Con cámara Foto 60).

Velocidad crucero normal = 0.72 M = 415 Kts

A 40.000 pies cada foto abarca 4.600 mts x 4.600 mts.

Nocturno { INFRAROJO - Película especial - Las nubes dan problemas - Dan puntos.  
BARRIDO TERMICO - Solo se experimentó hasta 20.000 pies - No da detalles.

Vuelo AAA = 700 mn RA = 1300 alcance.

Capac máx combus = 6238 Lbs

Consumo horario = 1<sup>a</sup> hora = 1800 Lbs/h (Ascenso hasta 40.000' en 0040')  
2<sup>a</sup> hora en adelante = 1400 Lbs/h

Mínimo combus al SRK: 1200 Lbs.

Autonomía: 0330 hs.

Alcance máx Radar: 200 mn

Operación primaria: 1<sup>o</sup>) PDI 2<sup>o</sup>) MDP

Transponder Modo "C" (Civil) - No tiene IFF

2 VHF - 1 HF - 1 INERCIAL LITTON.

5 TRIPULANTES.

NOTA: En Pto Belgrano hay fotointerprete.

[The page contains approximately 20 sets of horizontal handwriting lines, each consisting of a solid top line, a dashed middle line, and a solid bottom line. The lines are evenly spaced and extend across the width of the page, providing a guide for letter height and placement. There is no text written on these lines.]







8

59  
8 7

COMUNICACIONES

ENLACE: AVION de exploración su situación depende de la ruta asignada con CENTRO DE EXPLORACION en AER BCA.-

MEDIO: HF y VHF

INDICATIVOS: ESTACIONES MOVILES

- ESTELA (70)
- MARIO (69)

ESTACION FIJA FUERZA AEREA

- CARLOS

TURNO DE OPERACION: A REQUERIMIENTO

FRECUENCIAS

VHF - PPAL BCA "CARLOS"

134.500

SEGURIDAD Y SECUNDARIA

133.950

HF PPAL 13.350

SEC 13.410

ALT 15.760

RES 10.630

|           |           |           |
|-----------|-----------|-----------|
| 1- 17440  | 14- 15030 | 27- 15050 |
| 2- 13350  | 15- 13270 | 28- 15400 |
| 3- 7920   | 16- 15670 | 29- 14880 |
| 4- 6567   | 17- 12400 | 30- 19840 |
| 5- 7536   | 18- 15549 | 31- 16440 |
| 6- 6915   | 19- 18060 | 32- 17780 |
| 7- 10630  | 20- 19150 | 33- 17680 |
| 8- 11525  | 21- 20020 | 34- 16820 |
| 9- 16300  | 22- 21300 | 35- 14870 |
| 10- 16160 | 23- 22400 | 36- 13275 |
| 11- 15240 | 24- 24200 | 37- 12020 |
| 12- 13710 | 25- 25400 |           |
| 13- 15920 | 26- 17010 |           |

MODO A- USB  
B- LSB



CODIGO: Para preservar la información se emplearán las claves especificadas en el CODIGO DE AVISTAJES - PARTE 1, de acuerdo al día de la fecha.-

PROCEDIMIENTOS: Para este caso particular y tipo de tarea se deberá:

- 1° Tener presente los reglamentos vigentes.
- 2° Se realizarán todos los cambios de canales que sean convenientes a fin de mantener el enlace permanentemente.-
- 3° Las detecciones deberán ser informadas de inmediato tratando de reunir la mayor información posible.-
- 4° En caso de estimarse necesario le podrá ser ordenado arbitrar la zona hasta tanto se aclare la situación.-
- 5° En las proximidades del AD BCA - se utilizará el VHF para tráfico interno y requerimientos de MET.
- 6° Se deberá entregar en la central de Exploración una planilla conteniendo el Plan de Vuelo a efectos de tener un control permanente de la posición del móvil.
- 7° Se confeccionará el formulario MARRON, para el control operativo de la AERONAVE.-





NOTA:

- \* Presupone imponer Plan de Vuelo "CIRRUS"
- \* Cuando no tiene indicativo convencional provisto en la tabla Anexo "A", usar el utilizado en PLN "CIRRUS" (hasta nueva orden).
- \* En caso de duda el CTR puede pedir utilizar frecuencias, códigos y autenticación correspondiente a otro día. ERGO tener la tabla completa a bordo de los aviones.

88

DIRECTIVA 02/82

Copia Nº 47 de COAN  
de Copia Nº 13 de FAA

INSTRUCCIONES GENERALES

1. La presente Directiva reemplaza todo otro documento sobre el control del tránsito aéreo en la jurisdicción del CODASUR (RASU), existiera con fecha anterior.
2. A partir del 05/04/82 se encuentra desplegado el CODASUR y está compuesto por CUATRO (4) Sectores de Defensa, con sus respectivos CIC: CRV-GAL-GRA-MLV.
3. Todos los vuelos con destino a Malvinas o sobrevuelo, deberán hacer, previa escala, en algunos de los siguientes Aeródromos: TRE-CRV-GAL-GRA-SJU-PAL-EPO, a los efectos de recibir las instrucciones correspondientes en los organismos operaciones, de las respectivas Unidades Militares.
4. Con el fin de evitar la congestión del tránsito aéreo, la colisión entre aviones y derribos producidos por la propia artillería antiaérea, todos los vuelos que partan de los Aeródromos mencionados en el párrafo anterior, deberán obtener antes del despegue, el Permiso de Tránsito correspondiente, gestionándolo ante el CIC (Mita) del CODASUR, en la IX BRIGADA AEREA.
5. La MITA deberá recibir la siguiente información, para otorgar el Permiso de Tránsito:
  - 1º) Indicativo.
  - 2º) Tipo de aeronave.
  - 3º) Hora de despegue prevista.
  - 4º) Nivel de vuelo solicitado.
  - 5º) Hora prevista de arribo o sobrevuelo al destino.
  - 6º) Tiempo previsto de permanencia en plataforma en MALVINAS.
6. A su vez junto a la autorización del vuelo, la MITA le asignará el correspondiente Código Transponder, que será el mismo tanto en el vuelo de ida como en el de regreso.
7. La frecuencia de Radar, Torre, Indicativos y Código de Autentificación a emplearse, serán los que se especifican según el siguiente detalle:
  - 1º) Anexo "ALFA" para MLV.
  - 2º) Anexo "BRAVO" para CRV.
  - 3º) Anexo "CHARLIE" para GAL.
  - 4º) Anexo "DELTA" para GRA.
  - 5º) Anexo "ECO" Frecuencias de Enlace VHF.



89

SECRETO

6º) Anexo "FOXTROX" Código de Autenticación.

INSTRUCCIONES PARTICULARES

Sector Malvinas

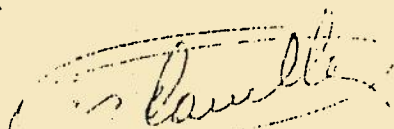
8. Todos los aviones que se dirijan al aeródromo MALVINAS, deberán enlazar con el Radar a CIENTO CINCUENTA MILLAS (150), encendiendo el transponder en el momento de efectuar el enlace, debiéndolo apagar inmediatamente una vez que el Radar lo haya identificado. En caso de no enlazar con el Radar, lo hará con la Torre MALVINAS con el transponder apagado. En ambos casos no se deberá mencionar en la frecuencia la posición ni procedencia.
  9. Los niveles a mantener serán los especificados en el AIP RAC parte 3.
  10. Asimismo se fijan las siguientes restricciones de vuelos:
    - 1º) Todas las Aeronaves que se dirijan al AD MALVINAS, deberán realizar su aproximación al mismo con un nivel superior a 050. Está terminantemente prohibido descender de dicho nivel, salvo expresa autorización del Radar o Torre MALVINAS.
  11. En caso de iniciarse las operaciones militares, o de detectarse la presencia de buques que puedan afectar el vuelo hacia MALVINAS, ésta deberá establecer el procedimiento a seguir en su aproximación a este Aeródromo.
  12. Deberá evitarse el tráfico radioeléctrico al mínimo indispensable.
  13. El Aeródromo MALVINAS deberá establecer los corredores de entrada y salida del mismo, debiendo elevar a este Comando para antes del 151200 ABR 82 a efectos de su distribución. Dichos corredores entrarán en vigencia a partir del 161200 ABR 82.
- Sectores CRV - GAL - GRA
14. Los vuelos que regresen de MALVINAS se efectuarán por los niveles establecidos en el AIP RAC parte 3, estableciéndose enlace con el Radar a CIENTO CINCUENTA MILLAS (150), encendiéndose se el transponder en el momento de efectuar el enlace, debiéndolo apagar inmediatamente una vez identificado. En caso de no enlazar con el Radar, se lo hará con el ACC o Torre según correspondiere. En ambos casos no se deberá mencionar en la frecuencia la posición ni procedencia.
  15. Los vuelos entre otros destinos, dentro de la jurisdicción de la Región Aérea Sur, de aeronaves de las Fuerzas Armadas, se cumplimentarán aplicando la Directiva "CIRRUS", la que establece un Permiso de Tránsito que deberá otorgar el ACC correspondiente.
  16. Las Aerolíneas Comerciales operarán únicamente, con planes de vuelo "INDIA" y solamente dentro de aerovías.



SECRETO

17. La Aviación General tiene prohibido el vuelo dentro de la jurisdicción de este CODASUR (Jurisdicción de la Región Aérea Sur).

18. LA PRESENTE DIRECTIVA ENTRA EN VIGENCIA EL: 140000 AMB 8



Brigadier ROBERTO FERNANDO CAMBI  
Comandante Defensa Aérea Zona Sur

DISTRIBUIDOR:

- COPIA Nº 1: Jefe Sector MALVINAS
- COPIA Nº 2: Jefe Sector GRA
- COPIA Nº 3: Jefe Sector CRV
- COPIA Nº 4: Jefe Sector GAL
- COPIA Nº 5: Comando Defensa Aérea
- COPIA Nº 6: Comando Operaciones Aéreas (CAE)
- COPIA Nº 7: Comando Regiones Aéreas
- COPIA Nº 8: Comando Operaciones Navales
- COPIA Nº 9: CEAS
- COPIA Nº 10: CODAZ MALHES
- COPIA Nº 11: V Cuerpo de Ejército
- COPIA Nº 12: I Br Aé (Operaciones)
- COPIA Nº 13: Base Aeronaval Comandante ESPORA
- COPIA Nº 14: TRE (ALTE ZAR)
- COPIA Nº 15: B.A.M. SJU
- COPIA Nº 16: B.A.M. SCZ
- COPIA Nº 17: II Br Ae.





INDICATIVOS-FRECUENCIAS Y CODIGO DE AUTENTICACION MES DE ABRIL 82 PARA OPERACIONES EN SECTOR MLV

| FECHA     | RADAR MOVIL<br>MLV. | TWR<br>MLV | FRECUENCIAS<br>VHF | CODIGO<br>AUTENTICACION |
|-----------|---------------------|------------|--------------------|-------------------------|
| 12-ABR-82 | CASA                | GOTA       | 9                  | 2                       |
| 13-ABR-82 | VERDE               | BOTE       | 3                  | 9                       |
| 14-ABR-82 | PONCHO              | TERO       | 2                  | 3                       |
| 15-ABR-82 | CARLOS              | PICHO      | 8                  | 5                       |
| 16-ABR-82 | PUCHO               | POTRO      | 7                  | 1                       |
| 17-ABR-82 | PACO                | TALA       | 1                  | 3                       |
| 18-ABR-82 | NEGRO               | TORDO      | 3                  | 4                       |
| 19-ABR-82 | PICHO               | PACO       | 5                  | 2                       |
| 20-ABR-82 | TUCO                | TERO       | 8                  | 5                       |
| 21-ABR-82 | PACO                | CAMPO      | 9                  | 7                       |
| 22-ABR-82 | LOBO                | MONO       | 2                  | 6                       |
| 23-ABR-82 | MANTO               | VERDE      | 4                  | 8                       |
| 24-ABR-82 | MANO                | SAPO       | 6                  | 9                       |
| 25-ABR-82 | COBRA               | BICHO      | 10                 | 14                      |
| 26-ABR-82 | LIBRA               | AZUL       | 11                 | 13                      |
| 27-ABR-82 | CAMPO               | COBRA      | 14                 | 10                      |
| 28-ABR-82 | PONCHO              | TECLA      | 12                 | 11                      |
| 29-ABR-82 | PICO                | PUCHO      | 13                 | 15                      |
| 30-ABR-82 | rojo                | MANO       | 15                 | 12                      |

(A) DETALLE EN ANEXO "ECC"

(A)

(E)



INDICATIVOS - FRECUENCIAS Y CODIGOS DE AUTENTICACION MES ABRIL 1982 PARA OPERACION EN SECTOR CRV

| FECHA:    | RADAR MOVIL<br>CRV | TWR<br>CRV | FRECUENCIAS<br>VHF RADAR | CODIGO<br>AUTENTICACION |
|-----------|--------------------|------------|--------------------------|-------------------------|
| 12-ABR-82 | INDIO              | MATE       | 4                        | 4                       |
| 13-ABR-82 | SAPO               | PONCHO     | 3                        | 3                       |
| 14-ABR-82 | TORDO              | PLOMO      | 2                        | 2                       |
| 15-ABR-82 | TALA               | PLATA      | 1                        | 1                       |
| 16-ABR-82 | PLOMO              | PAQU       | 6                        | 2                       |
| 17-ABR-82 | TACHO              | TAFIR      | 2                        | 4                       |
| 18-ABR-82 | REJA               | LEON       | 5                        | 3                       |
| 19-ABR-82 | TECLA              | SAPO       | 4                        | 1                       |
| 20-ABR-82 | TORDO              | PITO       | 7                        | 6                       |
| 21-ABR-82 | PATO               | ROJO       | 3                        | 5                       |
| 22-ABR-82 | RANCHO             | TELA       | 1                        | 8                       |
| 23-ABR-82 | REJA               | MUDO       | 8                        | 7                       |
| 24-ABR-82 | VERDE              | LORO       | 15                       | 11                      |
| 25-ABR-82 | LOBO               | PECA       | 12                       | 13                      |
| 26-ABR-82 | ROJO               | PONCHO     | 14                       | 12                      |
| 27-ABR-82 | GOTA               | PERCHA     | 13                       | 15                      |
| 28-ABR-82 | TANO               | PARCA      | 11                       | 14                      |
| 29-ABR-82 | PIANO              | LOCO       | 9                        | 10                      |
| 30-ABR-82 | TANGO              | SCLC       | 10                       | 9                       |

(A) DETALLE EN ANEXO BCC

(A)

(A)





INDICATIVOS - RESERVIAS Y CODIGOS DE AUTENTICACION MES ABRIL 1982 PARA ESTACION EN SECTOR GAL

| FECHA     | RADAR MOVIL GAL | TWR GAL | FRECUENCIAS VHF RADAR | CODIGO AUTENTICACION |
|-----------|-----------------|---------|-----------------------|----------------------|
| 12-ABR-82 | VERDE           | LORO    | 6                     | 6                    |
| 13-ABR-82 | NEGRO           | BICHO   | 7                     | 7                    |
| 14-ABR-82 | ROJO            | RANA    | 8                     | 8                    |
| 15-ABR-82 | AZUL            | PATO    | 9                     | 9                    |
| 16-ABR-82 | PALO            | PIANO   | 5                     | 15                   |
| 17-ABR-82 | PILA            | PLOMO   | 14                    | 14                   |
| 18-ABR-82 | ARPA            | TOCO    | 12                    | 13                   |
| 19-ABR-82 | TANGO           | CATRE   | 1                     | 12                   |
| 20-ABR-82 | TEJA            | SOCA    | 3                     | 11                   |
| 21-ABR-82 | CASA            | PENCA   | 6                     | 10                   |
| 22-ABR-82 | MINA            | PICO    | 9                     | 8                    |
| 23-ABR-82 | RAMA            | TRONCO  | 11                    | 9                    |
| 24-ABR-82 | RAMA            | TRONCO  | 8                     | 7                    |
| 25-ABR-82 | REJA            | REJA    | 2                     | 6                    |
| 26-ABR-82 | TUCC            | TANGO   | 4                     | 5                    |
| 27-ABR-82 | PAGO            | CASA    | 15                    | 4                    |
| 28-ABR-82 | PICO            | ARPA    | 13                    | 3                    |
| 29-ABR-82 | PLOMO           | PILA    | 10                    | 2                    |
| 30-ABR-82 | TECLA           | FLECHAS | 7                     | 1                    |

(A) DETALLE EN ANEXO "PICO"

(B) DETALLE EN ANEXO "FLECHAS"

(A)

(B)

24

ANEXO "DELTA" A LA DIRECTIVA 02/82 UODASUR

INDICATIVOS-FRECUENCIAS Y CODIGO DE AUTENTICACION MES DE ABRIL 82 PARA OPERACIONES EN SECTOR GRA

| FECHA     | RADAR MOVIL<br>GRA | TWR<br>GRA | FRECUENCIAS<br>VHF- RADAR | CODIGO<br>AUTENTICACION |
|-----------|--------------------|------------|---------------------------|-------------------------|
| 12-ABR-82 | TANGO              | SAPO       | 4                         | 4                       |
| 13-ABR-82 | ARPA               | TORDO      | 5                         | 5                       |
| 14-ABR-82 | TEJA               | TALA       | 6                         | 6                       |
| 15-ABR-82 | RAMA               | PACU       | 7                         | 7                       |
| 16-ABR-82 | SAPG               | CAMA       | 14                        | 3                       |
| 17-ABR-82 | TECHO              | NEGRO      | 5                         | 8                       |
| 18-ABR-82 | SACO               | TERO       | 10                        | 5                       |
| 19-ABR-82 | TINO               | PUCHO      | 6                         | 13                      |
| 20-ABR-82 | COBRA              | VERDE      | 2                         | 1                       |
| 21-ABR-82 | TANGO              | AZUL       | 13                        | 6                       |
| 22-ABR-82 | RAMA               | TUGO       | 8                         | 7                       |
| 23-ABR-82 | GATO               | PATO       | 7                         | 2                       |
| 24-ABR-82 | MONO               | TOTO       | 9                         | 4                       |
| 25-ABR-82 | PICA               | TACO       | 15                        | 9                       |
| 26-ABR-82 | TITA               | TORDO      | 12                        | 15                      |
| 27-ABR-82 | MINA               | LOBO       | 11                        | 14                      |
| 28-ABR-82 | ROJO               | LIBRA      | 4                         | 12                      |
| 29-ABR-82 | ARPA               | PERRO      | 3                         | 11                      |
| 30-ABR-82 | INDIO              | CABEO      | 1                         | 10                      |

(A)

(B)



es

FRECUENCIAS DE ENLACE VHF RADAR

TWR MLV EXCLUSIVAMENTE

|       | <u>PRINCIPAL</u> | <u>ALTERNATIVA</u> | <u>PRINCIPAL</u> | <u>ALTERNATIVA</u> |
|-------|------------------|--------------------|------------------|--------------------|
| Nº 1  | 140.0            | 121.4              | 135.2            | 118.1              |
| Nº 2  | 142.7            | 123.7              | 133.1            | 118.1              |
| Nº 3  | 130.3            | 127.3              | 130.7            | 118.3              |
| Nº 4  | 139.4            | 126.3              | 132.7            | 118.3              |
| Nº 5  | 127.3            | 125.5              | 134.6            | 118.1              |
| Nº 6  | 128.4            | 120.2              | 135.1            | 118.1              |
| Nº 7  | 118.8            | 144.3              | 120.1            | 118.5              |
| Nº 8  | 141.7            | 123.9              | 119.1            | 118.3              |
| Nº 9  | 143.5            | 119.7              | 119.5            | 118.1              |
| Nº 10 | 142.5            | 122.5              | 118.2            | 118.6              |
| Nº 11 | 132.7            | 141.3              | 120.3            | 130.7              |
| Nº 12 | 120.5            | 131.7              | 140.5            | 119.1              |
| Nº 13 | 143.5            | 118.3              | 120.7            | 120.3              |
| Nº 14 | 127.1            | 125.7              | 125.3            | 121.7              |
| Nº 15 | 132.5            | 140.5              | 133.7            | 132.1              |



SECRETO

ANEXO "ANEXOS" A LA DIRECTIVA 02/82 CODASUR

CODIGO DE AUTENTICACION

- Nº 1 - AMONITE
- Nº 2 - DECIMAL
- Nº 3 - PELCITAS
- Nº 4 - CONTEGUA
- Nº 5 - ARLEQUIN
- Nº 6 - HORIZONTE
- Nº 7 - ARLENIO
- Nº 8 - CARTELIO
- Nº 9 - MANTELLA
- Nº 10 - TOTORAL
- Nº 11 - HORIZONTE
- Nº 12 - PALETAS
- Nº 13 - ANTIGUA
- Nº 14 - CATARATA
- Nº 15 - DECIMAL

ANEXO 1 UTILIZACION CODIGO AUTENTICACION

SECRETO





SECRETO

ANEXO "CATORCE" A LA DIRECTIVA 02/82 CODASUR

CODIGO DE AUTENTICACION

- Nº 1 - AMONITE
- Nº 2 - DEFIHAL
- Nº 3 - PELUCIAS
- Nº 4 - CONTIGUA
- Nº 5 - ARLEQUIN
- Nº 6 - RIZONTE
- Nº 7 - ARTEMIO
- Nº 8 - CARTELIO
- Nº 9 - MANTELIA
- Nº 10 - TOTORAL
- Nº 11 - HORIZONTE
- Nº 12 - PALETAS
- Nº 13 - ANTIGUA
- Nº 14 - CATARATA
- Nº 15 - DECIMAL

APENDICE 1 UTILIZACION CODIGO AUTENTICACION

SECRETO

28

28

28





99



ORDENES FRAGMENTARIAS NORMALIZADAS

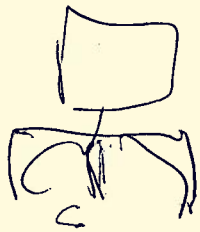
|                                                                                                                                        | APOTO DE FUEGO/SUP. AEREA INTERDICCION                                          | EMPL. Y REC.                                                                                | TRANSPORTE AEREO                                                                                                 |                                                                                                          |
|----------------------------------------------------------------------------------------------------------------------------------------|---------------------------------------------------------------------------------|---------------------------------------------------------------------------------------------|------------------------------------------------------------------------------------------------------------------|----------------------------------------------------------------------------------------------------------|
| <b>PRIMERO:</b> Cantidad y - no de aviones Indicativo                                                                                  | CUATRO 1-4C PUMA                                                                | UN IA-50, LECHUZA                                                                           | UN C-130 CANGURO                                                                                                 | 6 M-111 ANGEL                                                                                            |
| <b>SEGUNDO:</b> Versión combustible y Configuración                                                                                    | BRAVO SEC 222A OT0107500/RS(1) SEC NU: 102M                                     | ACUN (1)                                                                                    | BRAVO CF 321-6-3                                                                                                 | CHARLIE CF 126-2-10                                                                                      |
| <b>TERCERO:</b> Descripción y ubicación del OM o lugar de lanzamiento o lugar de entrega de carga y OM ALTERNATIVA (si correspondiere) | OM A 102 (2)<br>OM D 98                                                         | OM A 102                                                                                    | OM AD DOZ                                                                                                        | OM AVIONES H.M. y P-5                                                                                    |
| <b>CUARTO:</b> Tarea<br><br>Día y hora de ejecución<br>Hora límite                                                                     | DESTRUIRA AVIONES EN PLATAFORMA Y DEPOSITOS DE COMBUSTIBLE.<br>261010<br>261030 | REC. VISUAL Y FOTOG. OBLICUO PLATAFORMA AV. Y DEP. COMB. ESCALA: 1:5000<br>261035<br>261045 | TRASLADARA DESDE PAL 10 TON. CARGA OTA 231 Y EFECTUARA LANZAMIENTO EN VUELO SOBRE EL OM 261050<br>261100         | ALISTAMIENTO EN TIERRA 1 SECC ALERTA 3 MIN 1 SECC ESPERA 43 MIN 1 SECC DESCANSO 2 HORAS 261000<br>261700 |
| <b>QUINTO:</b> Ruta de ida                                                                                                             | NEU-SRA-DOZ-OM                                                                  | CRV-TRE-OM                                                                                  | PAL-RYO-DOZ                                                                                                      | NADA                                                                                                     |
| <b>SEXTO:</b> Ruta de escape y regreso                                                                                                 | OM-DOZ-SRA-NEU                                                                  | OM-TRE-CRV                                                                                  | DOZ-RYO-PAL                                                                                                      | NADA                                                                                                     |
| <b>SEPTIMO:</b> Señalamiento propias Fuerzas                                                                                           | HUMO ROJO Y PAROS AZULES                                                        | NADA (4)                                                                                    | HUMO ROJO Y PAROS AZULES                                                                                         | IFF CODIGO 2                                                                                             |
| <b>OCTAVO:</b> Organos de control                                                                                                      | CIC PATO 138.15 ECA TE-2G 140.58                                                | CIC PATO 138.15                                                                             | CIC PATO 138.15 ECA NE GRO 138.80                                                                                | CIC PATO 138.15                                                                                          |
| <b>NOVENO:</b> Disposiciones particulares                                                                                              | TRANSMITIRA INF. PRELIMINAR A PAPA                                              | EFECTUARA 2 JUEGOS COPIAS Y LOS ENTREGARA A AVION ENLACE "TORO" EN CRV                      | CONTARA CON ESCOLTA DE CAZA ENTRE RYO Y DOZ Y CON SOMBRILLA SOBRE DOZ INFORME EN VUELO A PAPA CUMPLIMIENTO TAREA | INFORMES EN VUELO A PAPA AVIONES DERRIBADOS.                                                             |

- 1) Configuración de armamento incluyendo espoletas
- 2) Codificación: A = Aerodromo; 102 = Número del objetivo
- 3) ACUN: A criterio de la Unidad
- 4) NADA: Se emplea cuando no se considera oportuno o no se desea suministrar información.

ORDENES FRAGMENTARIAS NORMALIZADAS

|                                                                                                                                        | APOTO DE FUEGO/SUP. AEREA INTERDICCION                                          | EMPL. Y REC.                                                                                | TRANSPORTE AEREO                                                                                                 |                                                                                                          |
|----------------------------------------------------------------------------------------------------------------------------------------|---------------------------------------------------------------------------------|---------------------------------------------------------------------------------------------|------------------------------------------------------------------------------------------------------------------|----------------------------------------------------------------------------------------------------------|
| <b>PRIMERO:</b> Cantidad y - no de aviones Indicativo                                                                                  | CUATRO 1-4C PUMA                                                                | UN IA-50, LECHUZA                                                                           | UN C-130 CANGURO                                                                                                 | 6 M-111 ANGEL                                                                                            |
| <b>SEGUNDO:</b> Versión combustible y Configuración                                                                                    | BRAVO SEC 222A OT0107500/RS(1) SEC NU: 102M                                     | ACUN (1)                                                                                    | BRAVO CF 321-6-3                                                                                                 | CHARLIE CF 126-2-10                                                                                      |
| <b>TERCERO:</b> Descripción y ubicación del OM o lugar de lanzamiento o lugar de entrega de carga y OM ALTERNATIVA (si correspondiere) | OM A 102 (2)<br>OM D 98                                                         | OM A 102                                                                                    | OM AD DOZ                                                                                                        | OM AVIONES H.M. y P-5                                                                                    |
| <b>CUARTO:</b> Tarea<br><br>Día y hora de ejecución<br>Hora límite                                                                     | DESTRUIRA AVIONES EN PLATAFORMA Y DEPOSITOS DE COMBUSTIBLE.<br>261010<br>261030 | REC. VISUAL Y FOTOG. OBLICUO PLATAFORMA AV. Y DEP. COMB. ESCALA: 1:5000<br>261035<br>261045 | TRASLADARA DESDE PAL 10 TON. CARGA OTA 231 Y EFECTUARA LANZAMIENTO EN VUELO SOBRE EL OM 261050<br>261100         | ALISTAMIENTO EN TIERRA 1 SECC ALERTA 3 MIN 1 SECC ESPERA 43 MIN 1 SECC DESCANSO 2 HORAS 261000<br>261700 |
| <b>QUINTO:</b> Ruta de ida                                                                                                             | NEU-SRA-DOZ-OM                                                                  | CRV-TRE-OM                                                                                  | PAL-RYO-DOZ                                                                                                      | NADA                                                                                                     |
| <b>SEXTO:</b> Ruta de escape y regreso                                                                                                 | OM-DOZ-SRA-NEU                                                                  | OM-TRE-CRV                                                                                  | DOZ-RYO-PAL                                                                                                      | NADA                                                                                                     |
| <b>SEPTIMO:</b> Señalamiento propias Fuerzas                                                                                           | HUMO ROJO Y PAROS AZULES                                                        | NADA (4)                                                                                    | HUMO ROJO Y PAROS AZULES                                                                                         | IFF CODIGO 2                                                                                             |
| <b>OCTAVO:</b> Organos de control                                                                                                      | CIC PATO 138.15 ECA TE-2G 140.58                                                | CIC PATO 138.15                                                                             | CIC PATO 138.15 ECA NE GRO 138.80                                                                                | CIC PATO 138.15                                                                                          |
| <b>NOVENO:</b> Disposiciones particulares                                                                                              | TRANSMITIRA INF. PRELIMINAR A PAPA                                              | EFECTUARA 2 JUEGOS COPIAS Y LOS ENTREGARA A AVION ENLACE "TORO" EN CRV                      | CONTARA CON ESCOLTA DE CAZA ENTRE RYO Y DOZ Y CON SOMBRILLA SOBRE DOZ INFORME EN VUELO A PAPA CUMPLIMIENTO TAREA | INFORMES EN VUELO A PAPA AVIONES DERRIBADOS.                                                             |

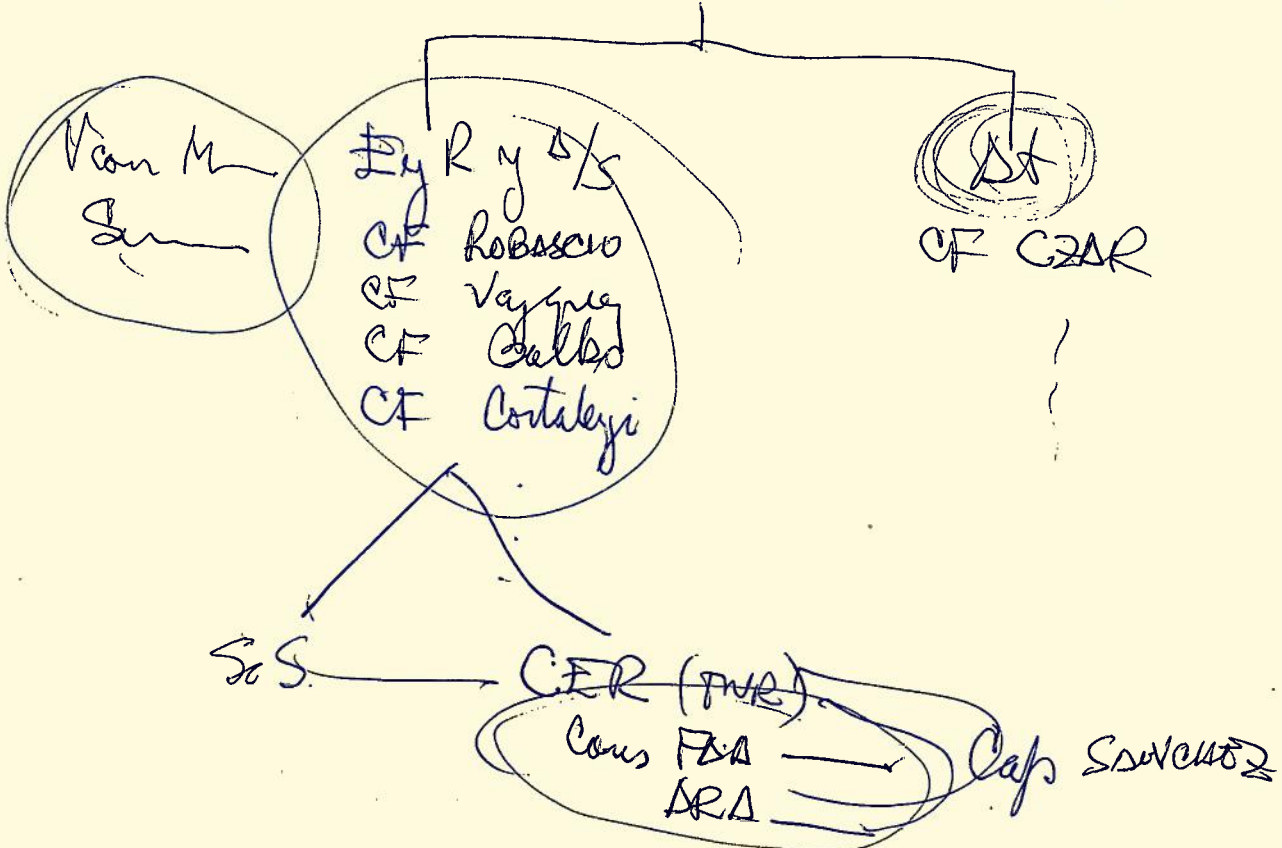
- 1) Configuración de armamento incluyendo espoletas
- 2) Codificación: A = Aerodromo; 102 = Número del objetivo
- 3) ACUN: A criterio de la Unidad
- 4) NADA: Se emplea cuando no se considera oportuno o no se desea suministrar información.



SN - Che Jua boll

JEM - CN Artesiano

SO - CN Sanalequi



ORIJENES + RACENTARIAS NORMALIZADAS

|                                                                                                                                     | APOYO DE FUEGO/SUP. AEREA INTERDICCION                                               | EMPL. Y REC.                                                                                | TRANSPORTE AEREO                                                                                                    |                                                                                                                   |
|-------------------------------------------------------------------------------------------------------------------------------------|--------------------------------------------------------------------------------------|---------------------------------------------------------------------------------------------|---------------------------------------------------------------------------------------------------------------------|-------------------------------------------------------------------------------------------------------------------|
| <b>PRIMERO:</b> Cantidad y tipo de aviones Indicativo                                                                               | CUATRO A-4C PUNA                                                                     | UN TA-50, LECHUZA                                                                           | UN C-130 CANGURO                                                                                                    | 6 M-111 ANGEL                                                                                                     |
| <b>SEGUNDO:</b> Versión combustible y Configuración                                                                                 | BLANCO SEC. COM. OTOPROTECTOR/RS" (1)<br>SEC. NEG. IDEN                              | ACUM (1)                                                                                    | BRAVO CP 321-4-1                                                                                                    | CHARLIE CP 126-2-19                                                                                               |
| <b>TERCERO:</b> Descripción y ubicación del OM o lugar de lanzamiento o lugar de entrega de carga y OM ALTERNATIVA (si corresponde) | OM A 102 (2)<br>OY D 98                                                              | OM A 102                                                                                    | OM AD DOZ                                                                                                           | OM AVIONES H.H. y F-5                                                                                             |
| <b>CUARTO:</b> Tarea<br><br>Día y hora de ejecución<br>Hora límite                                                                  | DESTRUIRA AVIONES EN PLATAFORMA Y DEPOSITOS DE COMBUSTIBLE.<br><br>2610'0<br>2610'30 | REC. VISUAL Y FOTOG. OBLICUO PLATAFORMA AV. Y DEP. COMB. ESCALA: 1:5000<br>261035<br>261045 | TRASLADARA DESDE PAL 10 TOM. CARGA OTA 231 Y EFECTUARA LANZAMIENTO EN VUELO SOBRE EL OM<br>261050<br>261100         | ALISTAMIENTO EN TIERRA Y SECC ALERTA 3 MIN<br>1 SECC ESPERA 43 MIN<br>1 SECC DESCANSO 2 HORAS<br>261000<br>261700 |
| <b>QUINTO:</b> Ruta de ida                                                                                                          | NEU-SRA-DOZ-OM                                                                       | CRV-TRE-OM                                                                                  | PAL-RYD-DOZ                                                                                                         | NADA                                                                                                              |
| <b>SEXTO:</b> Ruta de escape y regreso                                                                                              | OM-DOZ-SRA-NEU                                                                       | OM-TRE-CRV                                                                                  | DOZ-RYD-PAL                                                                                                         | NADA                                                                                                              |
| <b>SEPTIMO:</b> Señalamiento propias Fuerzas                                                                                        | HUMO ROJO Y PAROS AZULES                                                             | NADA (4)                                                                                    | HUMO ROJO Y PAROS AZULES                                                                                            | IFF CODIGO 2                                                                                                      |
| <b>OCIAVO:</b> Organos de control                                                                                                   | CIC PATO 138.15 ECA TE-2C 140.58                                                     | CIC PATO 138.15                                                                             | CIC PATO 138.15 ECA NE-CRO 138.80                                                                                   | CIC PATO 138.15                                                                                                   |
| <b>NOVENO:</b> Disposiciones particulares                                                                                           | TRANSMITIRA INF. PRELIMINAR A PAPA                                                   | EFECTUARA 2 JUEGOS COPIAS Y LOS ENTREGARA A AVION ENLACE "TORO" EN CRV                      | CONTARA CON ESCOLTA DE CAZA ENTRE RYD Y DOZ Y CON SOMBRILLA SOBRE DOZ<br>INFORME EN VUELO A PAPA CUMPLIMIENTO TAREA | INFORMES EN VUELO A PAPA AVIONES DERRIBADOS.                                                                      |

- 1) Configuración de armamento incluyendo espoletas
- 2) Codificación: A = Aerodromo; 102 = Número del objetivo
- 3) ACUM: A criterio de la Unidad
- 4) NADA: Se emplea cuando no se considera oportuno o no se desea suministrar información.





# COMUNICACIONES



ENLACE: AUDIO de exploración su situación depende de la red asignada con CENTRO DE EXPLORACION en AERBEA.

MEDIO: HF y VHF

INDICATIVOS: ESTACIONES MOVILES

- ESTELA (70)

- MARIO (69)

ESTACION FIJA FUERA AEREA

- CARLOS

TURNO DE OPERACION

Aleguierimiento

FRECUENCIAS

VHF - PRAL BEA "CARLOS"

134.500

SEGURIDAD - y SECUND

133.950

HF - PRAL 13350

SEC 13410

ALT. 15760

RES. 10630



| Nº DE ORDEN | MEDIO          | SISTEMA                | CORRESPONSAL                                                                                                                                                                             | ESCALA DE MEDIDAS CORRECTIVAS                                                                                                                                                                |
|-------------|----------------|------------------------|------------------------------------------------------------------------------------------------------------------------------------------------------------------------------------------|----------------------------------------------------------------------------------------------------------------------------------------------------------------------------------------------|
| 1           | TRIPUNTOO      | MORONDAS (RED MILITAR) | UNIDADES QUE LA INTERAN (CAPITAL, GRAN NS. AS., Y DEL INTERIOR:                                                                                                                          |                                                                                                                                                                                              |
|             |                |                        |                                                                                                                                                                                          |                                                                                                                                                                                              |
| II          | RADIOELECTRICO | VHF/FM                 | CDC. OPS. AE.<br>I BRIGADA AEREA<br>VII BR. AEREA<br>VIII BR. AEREA<br>L.A.D.E.<br>BAM AEROPARQUE<br>CDO. OPS. AE.<br>II BRIGADA AEREA<br>IX BRIGADA AEREA<br>BAM RIO GALLEGOS<br>HF/BLU | 15 - 17440<br>16 - 13350<br>17 - 7920<br>18 - 6567<br>19 - 7536<br>20 - 6915<br>21 - 10630<br>22 - 11525<br>23 - 16300<br>24 - 16160<br>25 - 15240<br>26 - 13710<br>27 - 15920<br>28 - 15030 |
|             |                |                        |                                                                                                                                                                                          | 29 - 14800<br>30 - 19840<br>31 - 16440<br>32 - 17780<br>33 - 17680<br>34 - 16820<br>35 - 14870<br>36 - 13275<br>37 - 12020                                                                   |

MODOS A - USB

(3)

B - LSB

CODIGO: Para preservar la información se emplearán los datos especificados en el CODIGO DE AVIS-TAJES - PARTE I, de acuerdo al día de la fecha. -

PROCEDIMIENTOS: Para este caso particulares y tipos de tareas se deberá:

- 1º Tener presente los reglamentos vigentes
- 2º Se recibirán todos los cambios de canal que sean convenientes a fin de mantener el enlace permanentemente. -
- 3º Los <sup>detecciones</sup> ~~avistamientos~~ de serían ser informados de inmediato tratándose de reunir la mayor información posible. -
- 4º En caso de estarse necesitando la noche se ordenará orbitar la zona hasta tanto se achare la situación. -
- 5º En las proximidades del AD BCA - se utilizará el VHF para tráfico interno y requerimientos de MET.







6.º) Se deberá entregar en el Centro<sup>(9)</sup>  
de Exploración, una planilla con-  
teniendo el Plan de Vuelo a efectos  
de tener ~~el conocimiento~~ <sup>control</sup> permanente  
de la posición del moril. -

7.º) Se confeccionará el formulario  
MARRO N, para el control operativo  
de la AERONAVE.



| Nº DE ORDEN | MEDIO          | SISTEMA                    | CORRESPONSAL                                                                                                                                                                   | ESTADO |     | MEDIDAS CORRECTIVAS |
|-------------|----------------|----------------------------|--------------------------------------------------------------------------------------------------------------------------------------------------------------------------------|--------|-----|---------------------|
|             |                |                            |                                                                                                                                                                                | E/S    | F/S |                     |
| I           | TELEFONICO     | MEGACONEXION (RED MILITAR) | UNIDADES QUE LA INTEGRAN (CAPITAL, GRAN BS.AS., Y DEL INTERIOR:<br><hr/> <hr/> <hr/> <hr/> <hr/> <hr/>                                                                         |        |     |                     |
| II          | RADIOELECTRICO | VHF/FM<br><br>HF/BLU       | CDO. OPS. AE.<br>I BRIGADA AEREA<br>VII BR. AEREA<br>VIII BR. AEREA<br>L.A.D.E.<br>BAM AEROPARQUE<br>CDO. OPS. AE.<br>II BRIGADA AEREA<br>IX BRIGADA AEREA<br>BAM RIO GALLEGOS |        |     |                     |