



**Rendición de Cuentas
Pilar 4- Gobernanza
Ambiental con Pueblos
Indígenas**

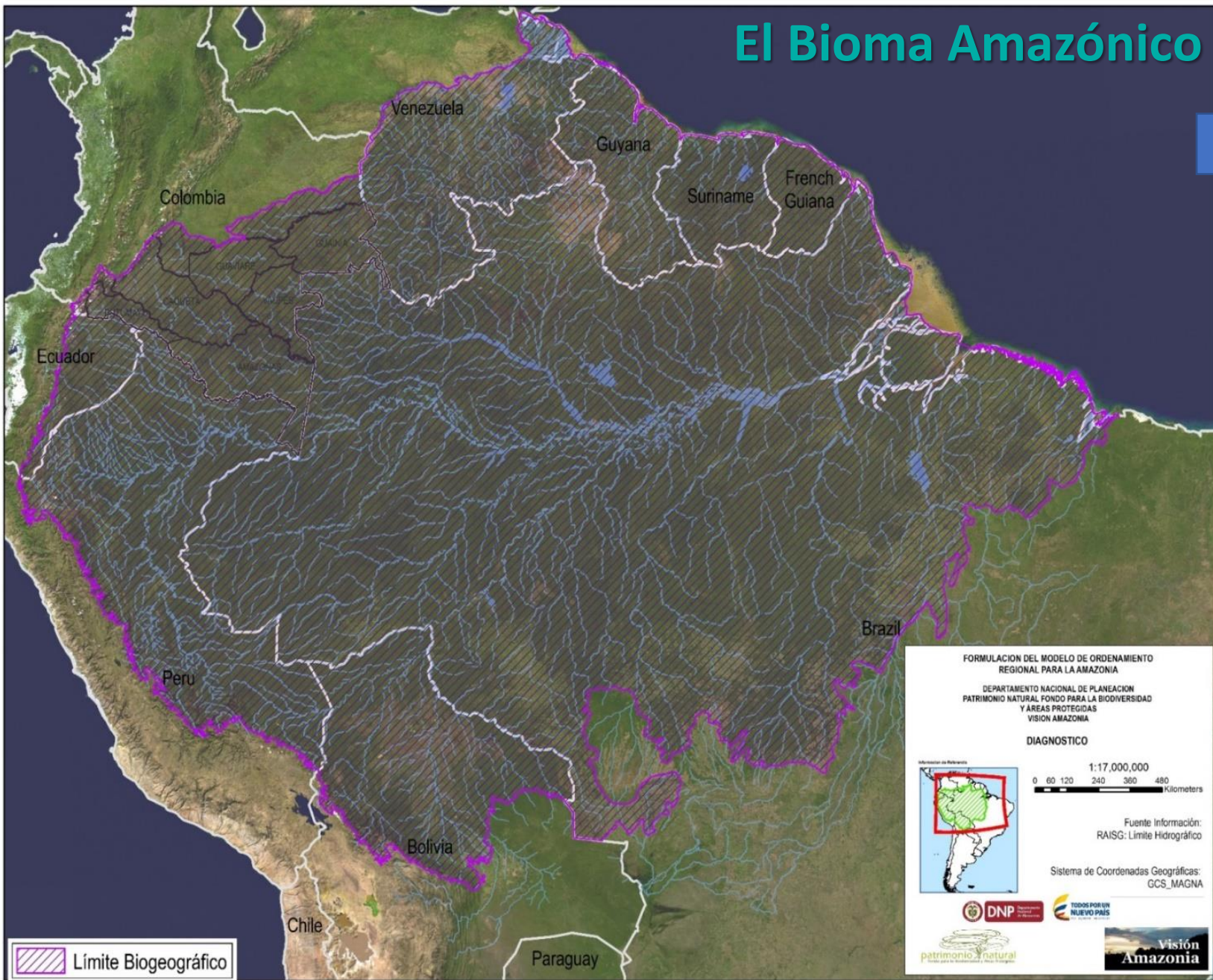
14 DE SEPTIEMBRE DEL 2022

1

Capítulo CONTEXTO



El Bioma Amazónico

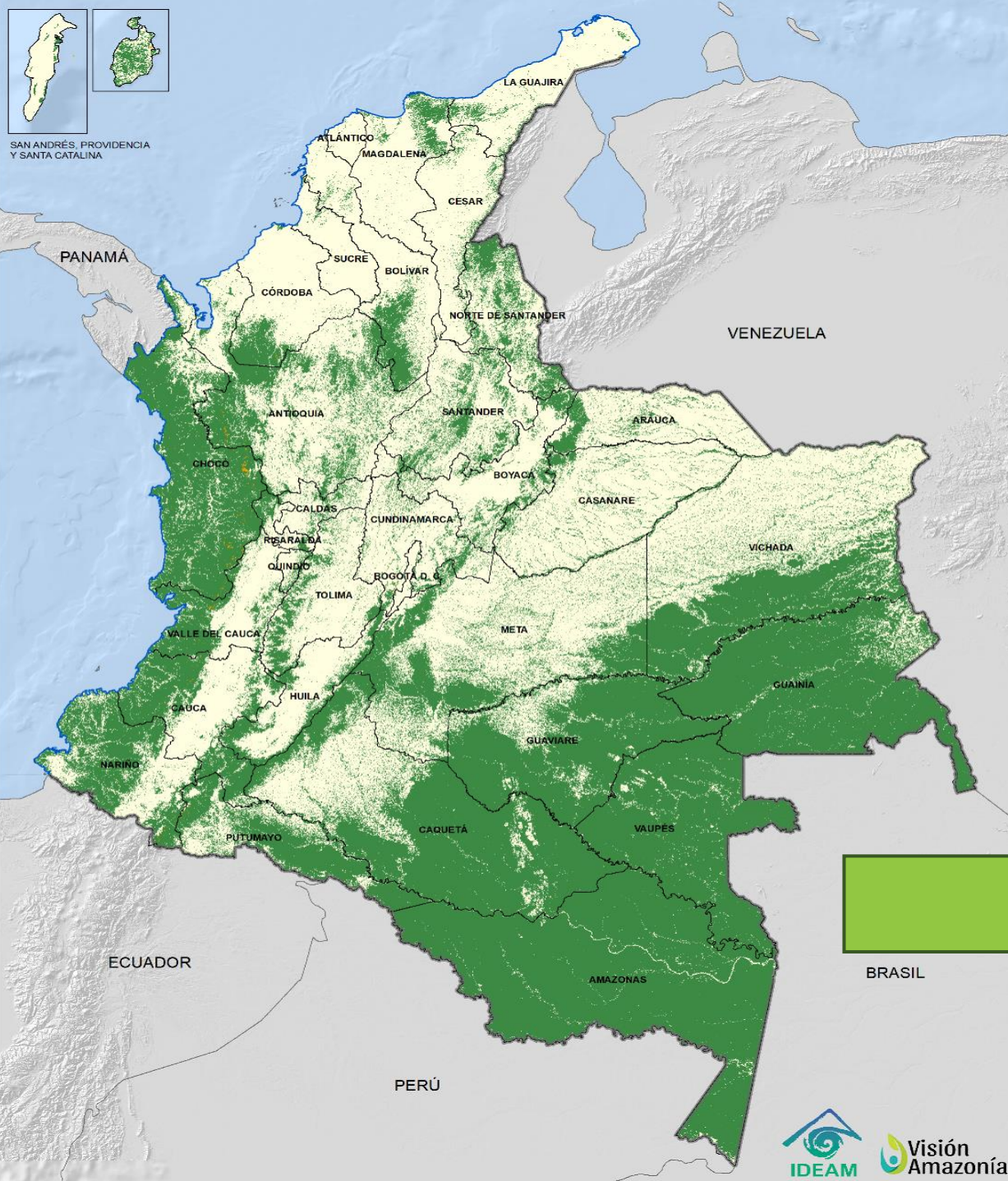


6,7 millones de km²
Ocho países

Colombia corresponde el 8% →
40% del territorio Colombiano en
el bioma Amazónico

15% de ríos que llegan a los
océanos y 20% del agua dulce del
mundo

SUPERFICIE DE BOSQUE EN COLOMBIA*



59,5 Millones de hectáreas
de bosque natural



52,1% del territorio
continental e insular es
Bosque Natural.



66% del Bosque está en la
Amazonia colombiana

TENENCIA DE LOS BOSQUES NATURALES EN COLOMBIA



Comunidades indígenas

47,6%



Comunidades afrocolombianas

4,7%



Reservas campesinas

0,5%



Áreas protegidas

19,5%



Baldíos y otros

15,9%

1. Corresponde a datos oficiales del año 2020.
2. ZRF L2/1959 NO INCLUYE ÁREAS CON PREVIA DECISIÓN DE ORDENAMIENTO.



Problemáticas que enfrentan los resguardos

DEFORESTACION



MINISTERIO DE AMBIENTE Y
DESARROLLO SOSTENIBLE





Causas de la Deforestación 2021

PRINCIPALES CAUSAS DIRECTAS

Malas prácticas de ganadería extensiva



Infraestructura transporte no planificada



Tala ilegal



Praderización para acaparamiento de tierras



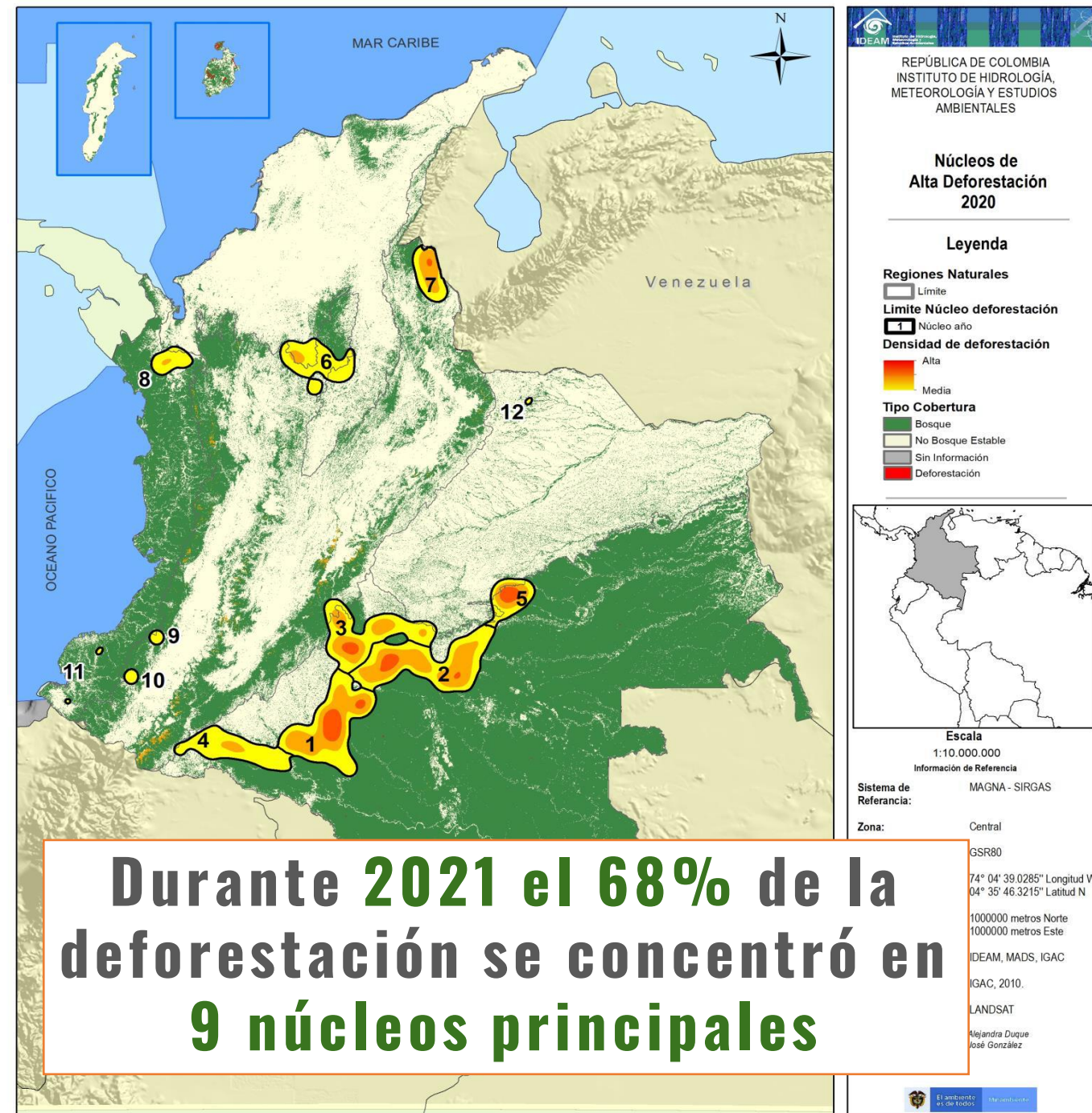
Cultivos de uso ilícito



Extracción ilícita de minerales



Ampliación frontera agrícola en áreas no permitidas



Durante 2021 el 68% de la deforestación se concentró en 9 núcleos principales

**Sabanas del Yarí-Bajo Caguán
(16,7%)**

**Guaviare (Marginal de la selva)
(16,%)**

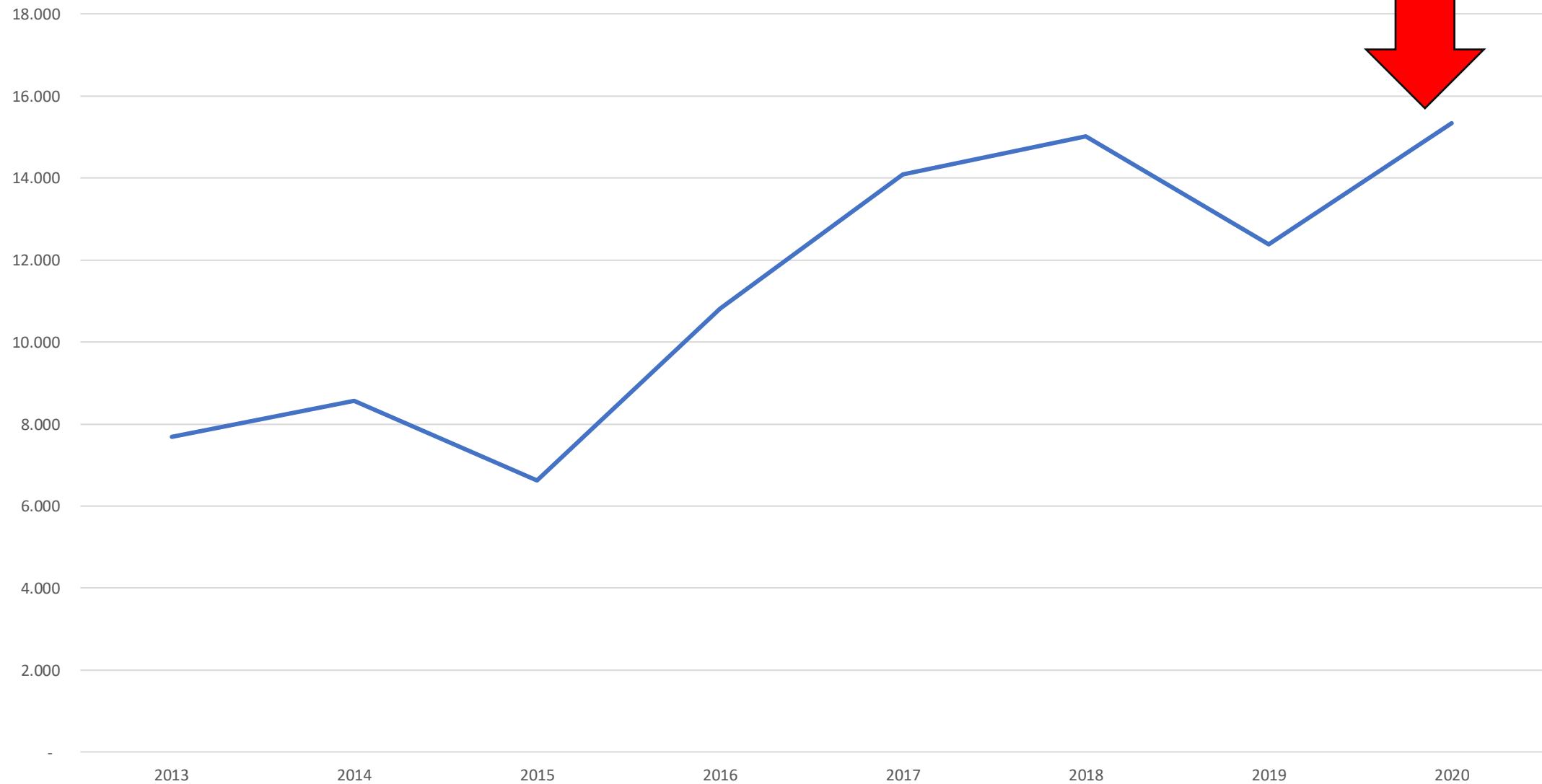
Sur del Meta (10,5%)

**Putumayo (5,5%), Mapiripán (Meta) (5,1%),
Andina Centro Norte -Nororiente de
Antioquia/Sur de Bolívar (5 %)**

**Andina Norte –Catatumbo (4,6%), Pacífico Norte
(1,8%), Andina Sur –Cauca (0,5%), Andina Sur –
Nariño (0,5%), Pacífico Sur (0,3%), Sarare–Arauca
(0,1%)**



Resguardos Amazonia



REPORTE POR RESGUARDOS INDÍGENAS

Departamento	Resguardo Indígena	2019	2020	2021	Acumulado
GUAVIARE, META	LLANOS DEL YARÍ -	1766	2549	4119	16.104
GUAVIARE	NUKAK - MAKU	1873	2560	2073	14.925
VAUPÉS	VAUPÉS	1776	1.441	670	8.974
GUAINÍA, VICHADA	SELVA DE MATAVÉN	1660	947	690	8.599
PUTUMAYO, AMAZONAS	PREDIO PUTUMAYO	784	2551	1155	6.036
PUTUMAYO	VILLA CATALINA-DE PUERTO ROSARIO	888	910	629	3.427
GUAINÍA	RÍO ATABAPO E INÍRIDA	516	219	65	3.117

7 resguardos de la amazonia donde se concentra la mayor deforestación en territorios indígenas

2


Capítulo RESULTADOS PIVA



MINISTERIO DE AMBIENTE Y
DESARROLLO SOSTENIBLE

Visión
Amazonía

Acuerdo “Trigésima Novena Sesión ordinaria”



Construcción del PIVA

Líneas de acción

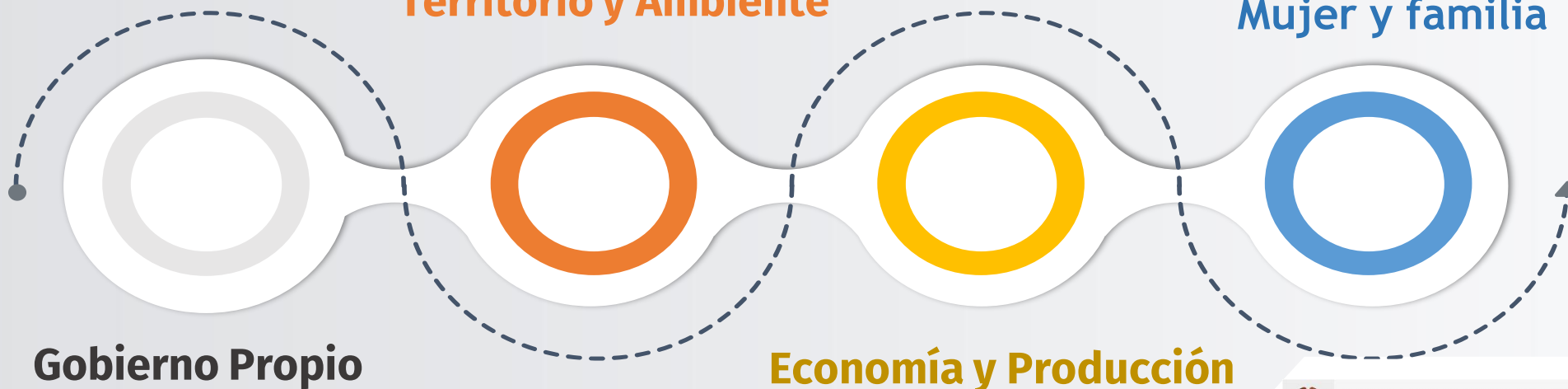
Estructura de toma de decisiones

Principios

Seguimiento y acompañamiento

Territorio y Ambiente

Mujer y familia



Gobierno Propio

Economía y Producción



MINISTERIO DE AMBIENTE Y
DESARROLLO SOSTENIBLE

Visión
Amazonía

Fortalecer las instituciones de gobierno y las capacidades de los pueblos indígenas para la conservación de los bosques



Territorio y Ambiente



Gobierno Propio



Economía y Producción



Mujer y familia

TERRITORIOS INDIGENAS BIOMA AMAZONICO



MINISTERIO DE AMBIENTE Y
DESARROLLO SOSTENIBLE

**Visión
Amazonía**

Pilar 4 Gobernanza Ambiental con Pueblos Indígenas

Primera convocatoria

10 PROYECTOS

140

Proyectos

23.000

Familia beneficiadas
(3ª Convocatoria incluida)

Presupuesto
inversión
estimada
\$51.000
MILL-COP

Segunda convocatoria

26 PROYECTOS

2 PROYECTOS ESPECIALES-
COVID

Convocatoria "Mujer y
Familia"

69 PROYECTOS DIRIGIDOS A MUJERES EN
ALIANZA CON EL PPD DE PNUD

Tercera convocatoria

33 PROYECTOS

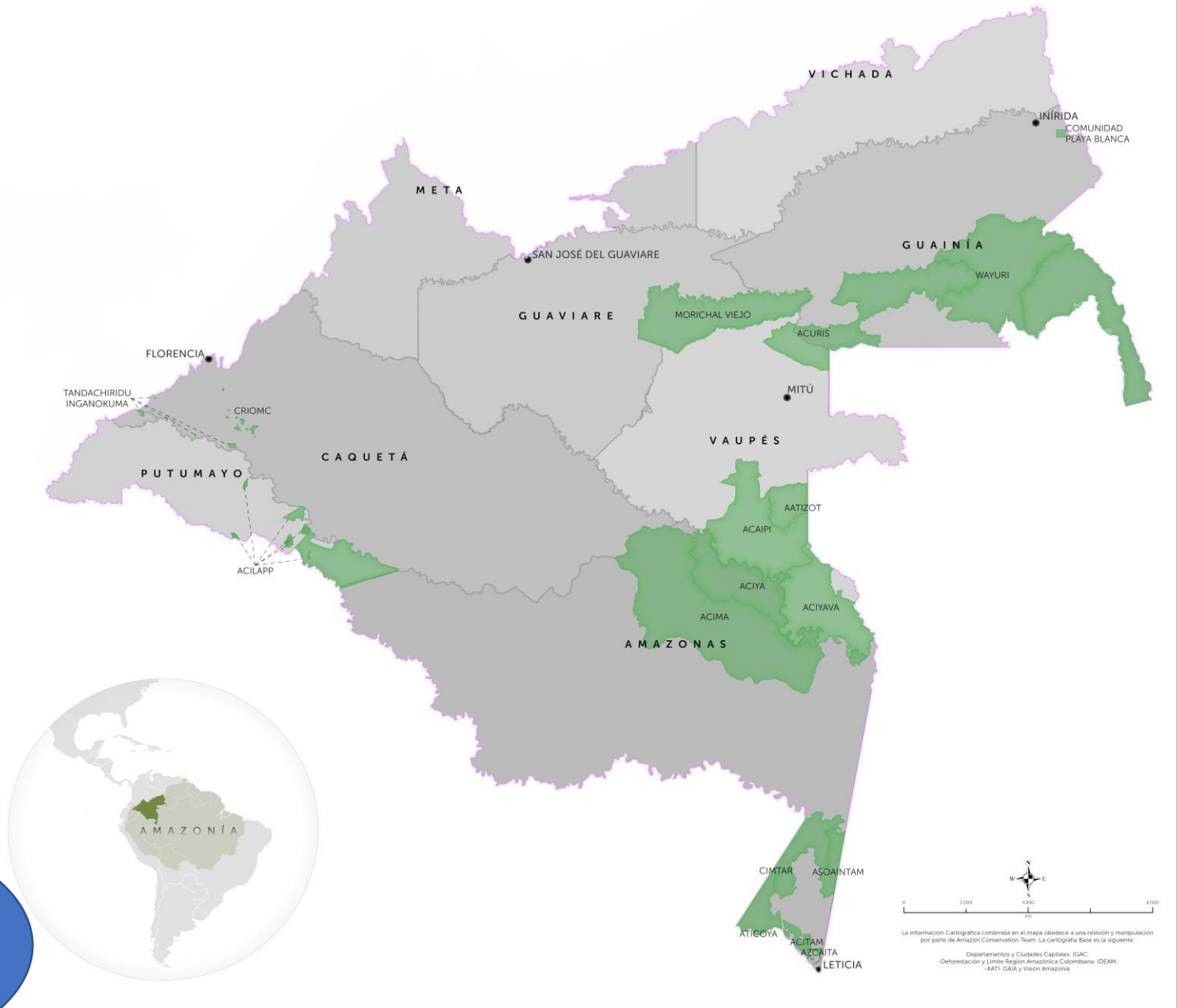


MINISTERIO DE AMBIENTE Y
DESARROLLO SOSTENIBLE

Visión
Amazonía

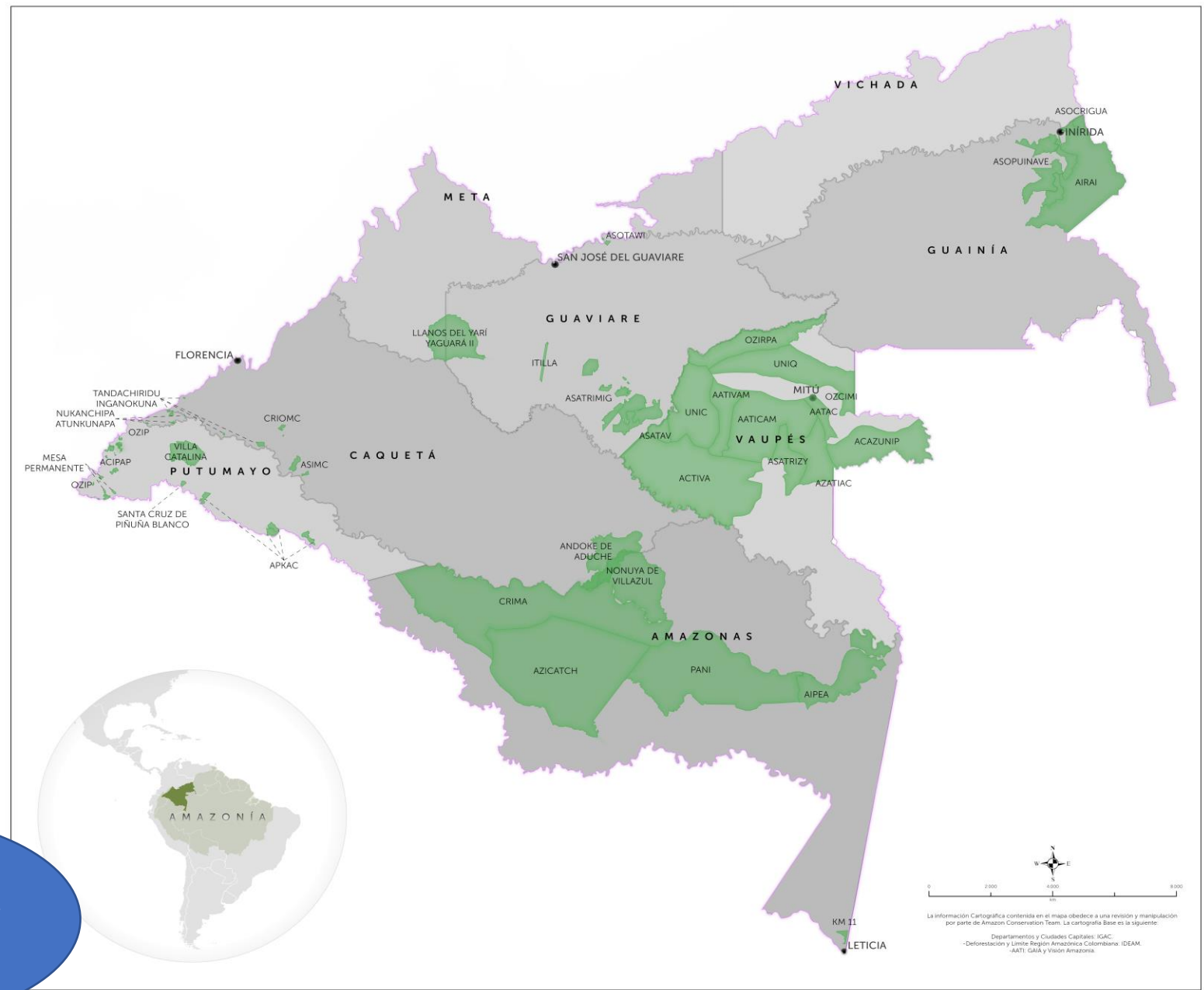


CONVOCATORIA
1



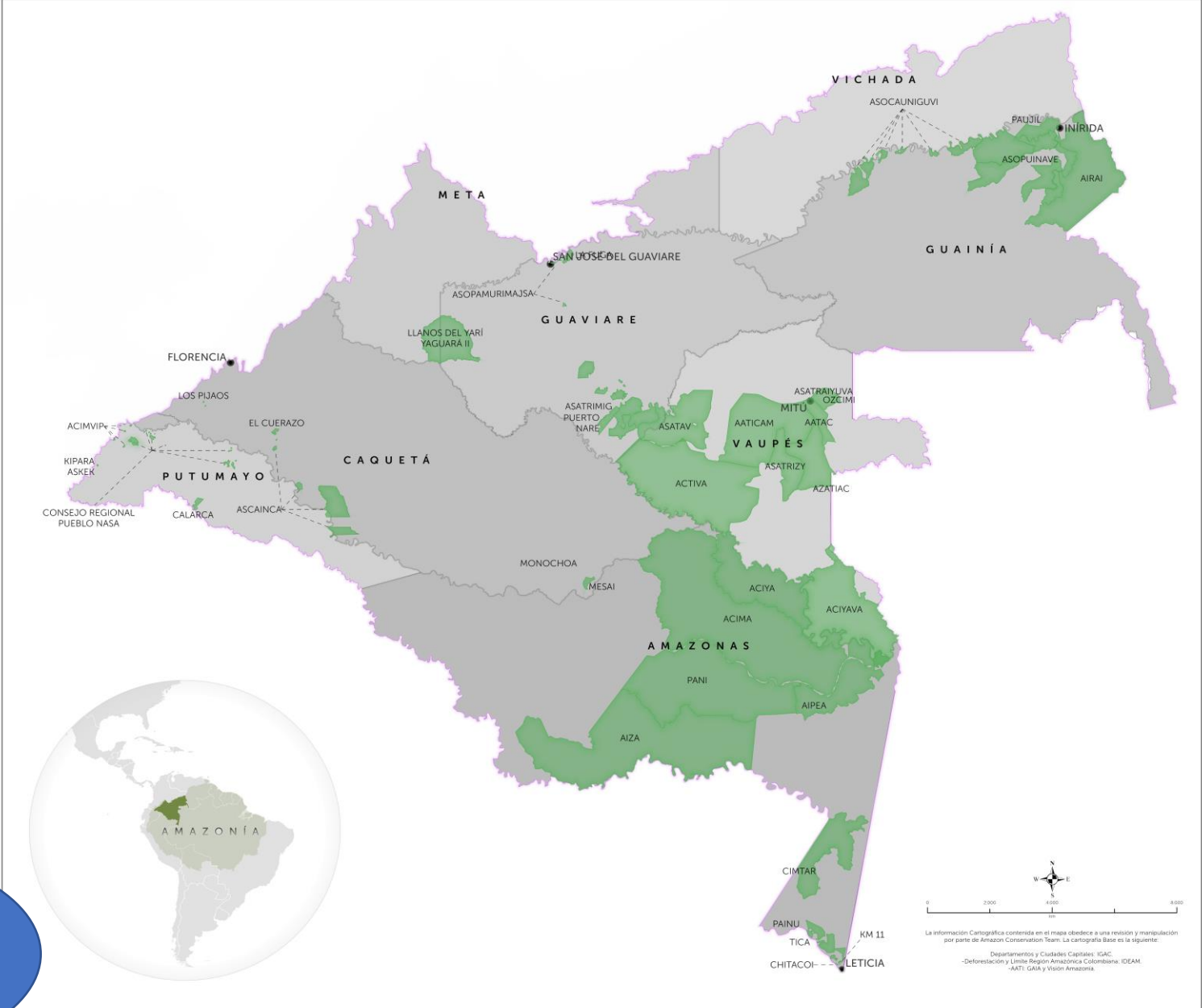


CONVOCATORIA
2





CONVOCATORIA
3





VIDEO
“Cultivadoras de Saberes”

3

Capítulo INVERSION PIVA

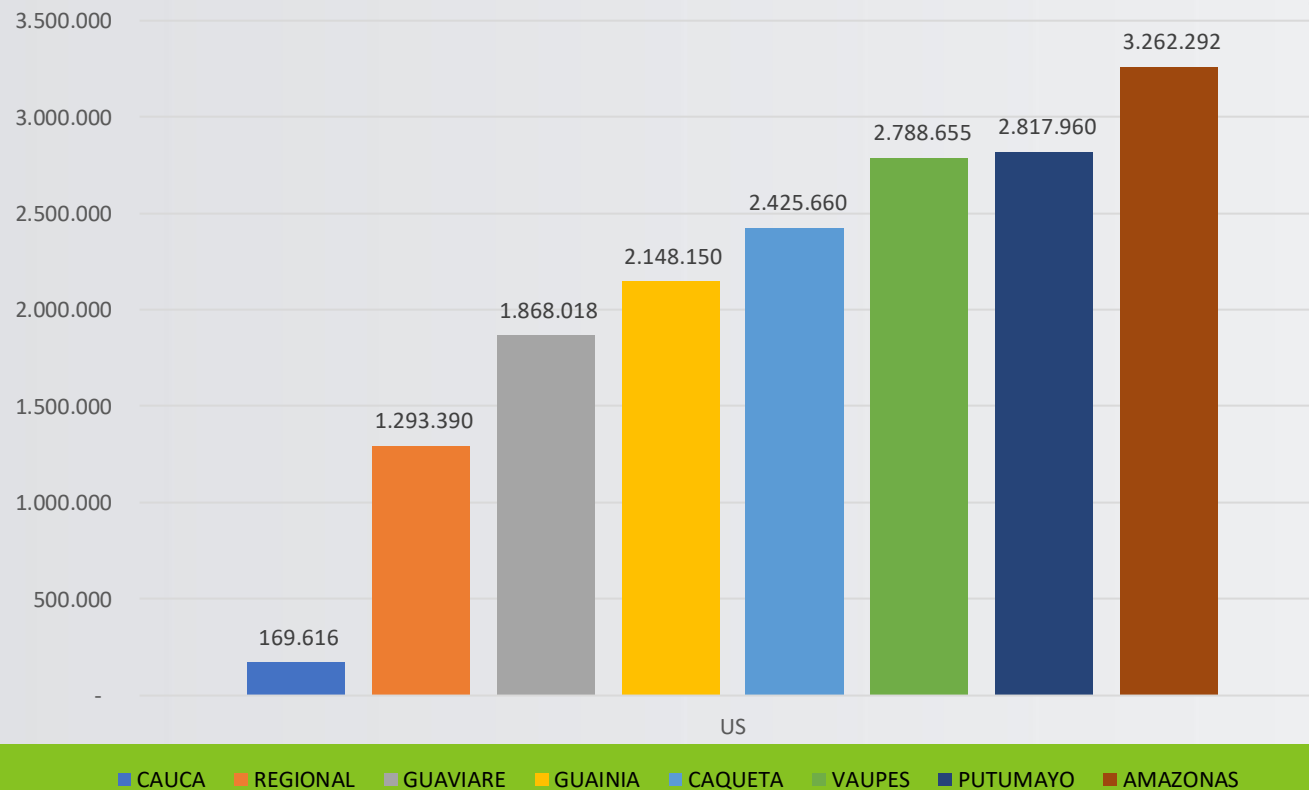


MINISTERIO DE AMBIENTE Y
DESARROLLO SOSTENIBLE

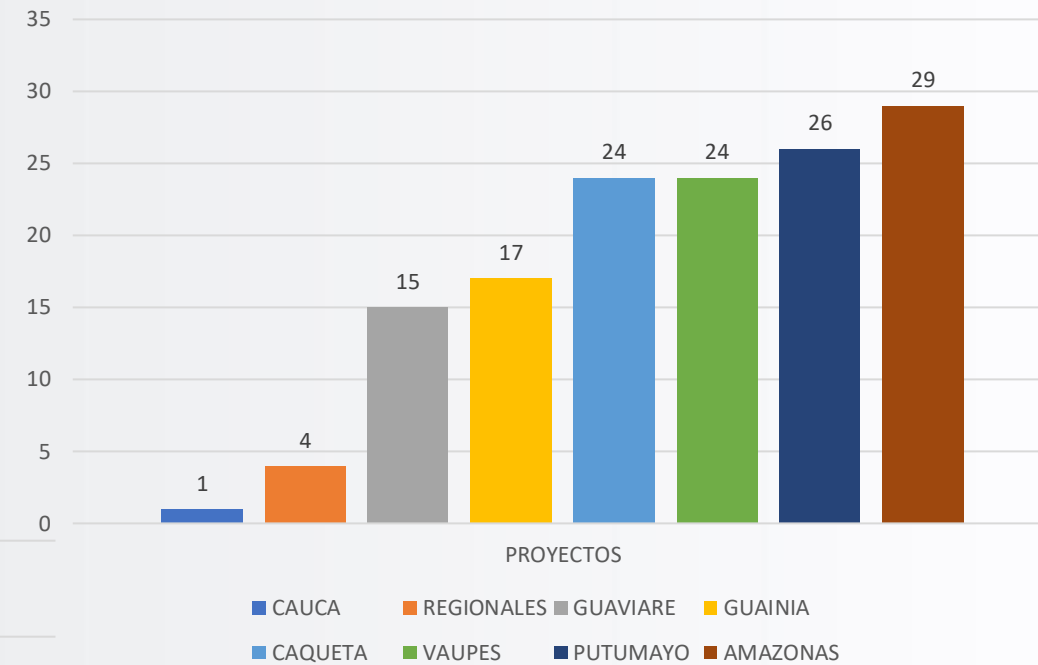
 **Visión
Amazonía**

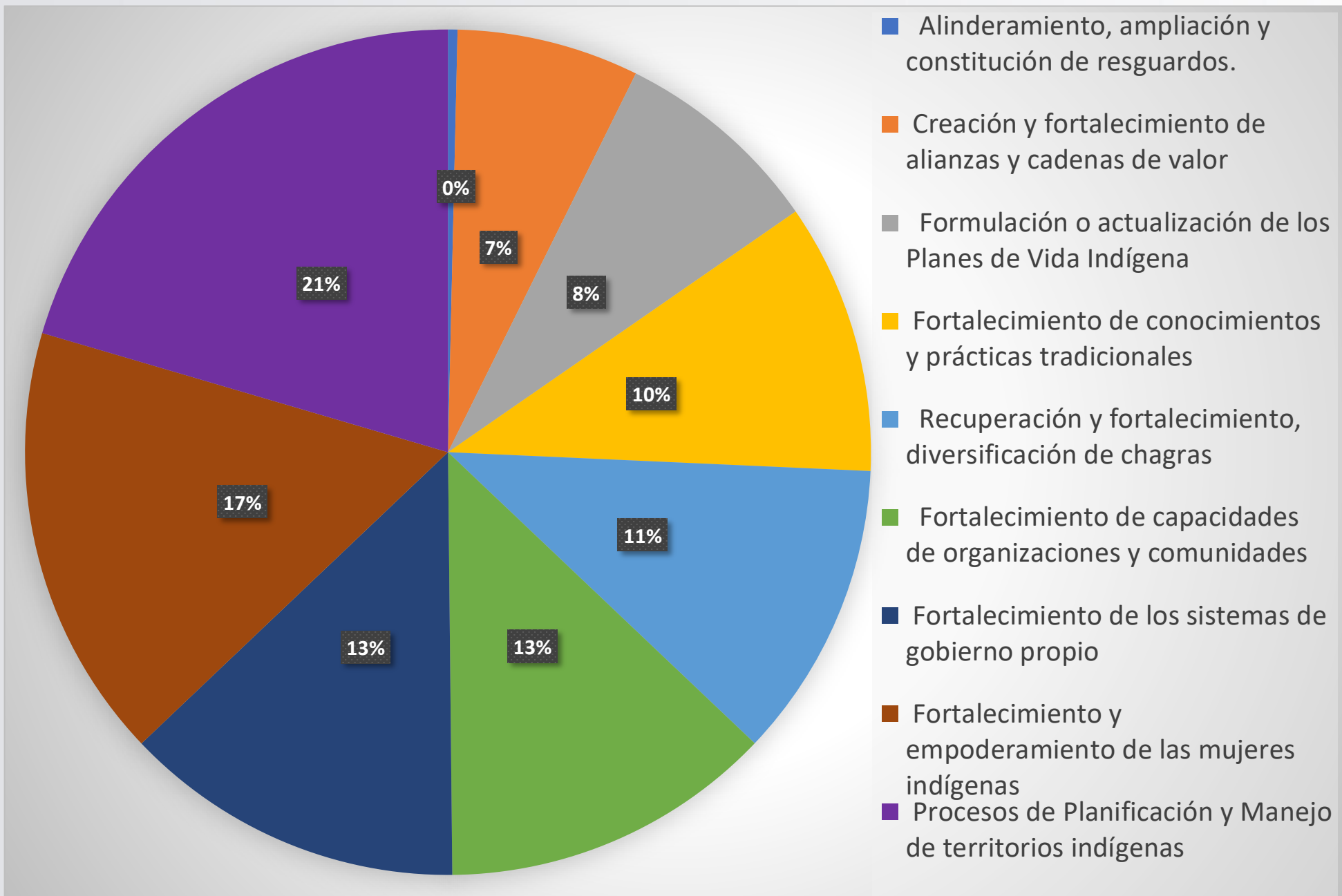


INVERSIÓN DEPARTAMENTO (US)



Proyectos por departamento





Inversión por Componente

4

Capítulo COBERTURA PIVA

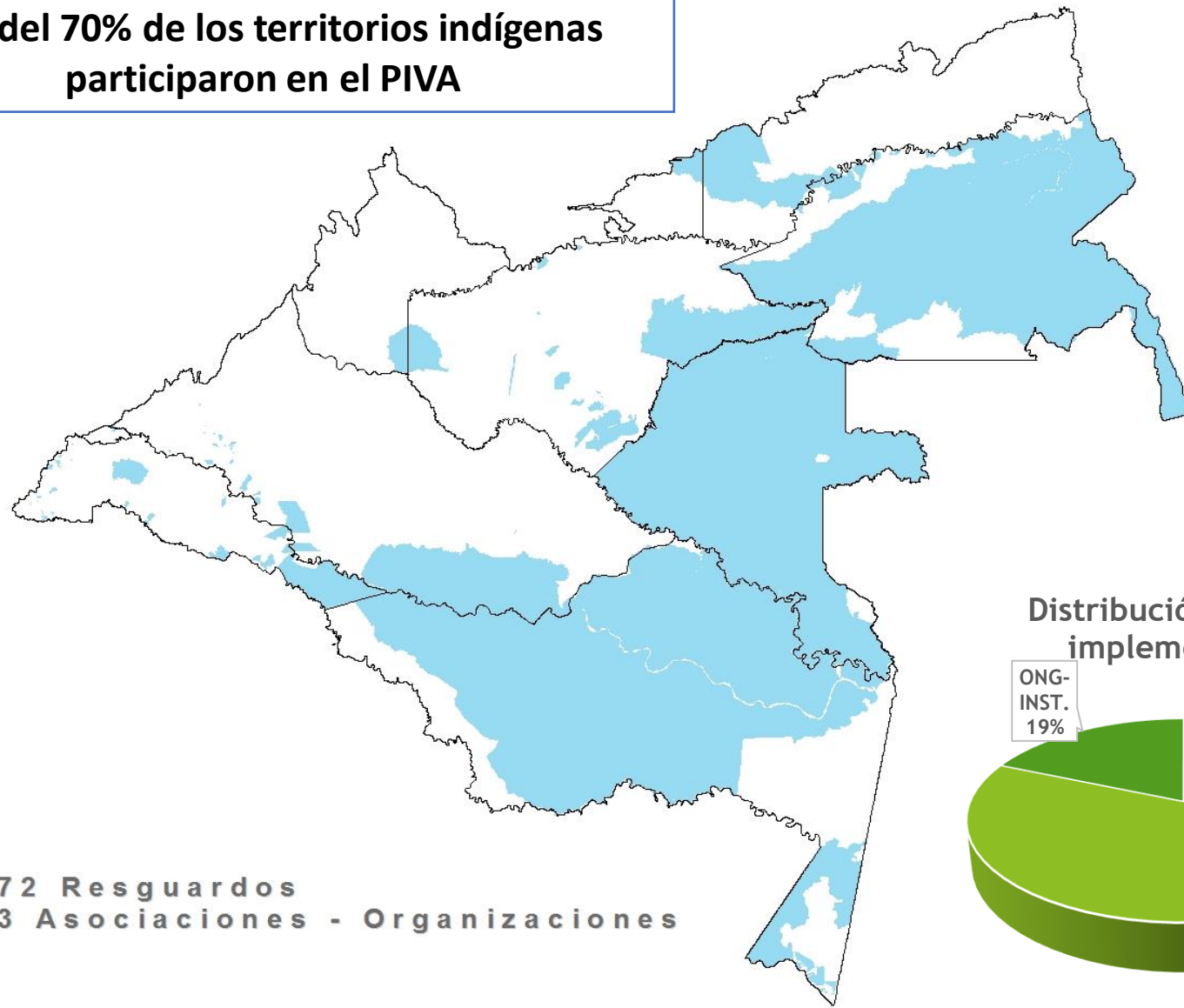


MINISTERIO DE AMBIENTE Y
DESARROLLO SOSTENIBLE

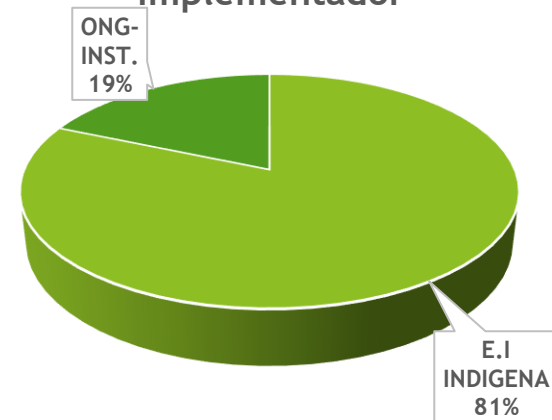
 **Visión
Amazonía**

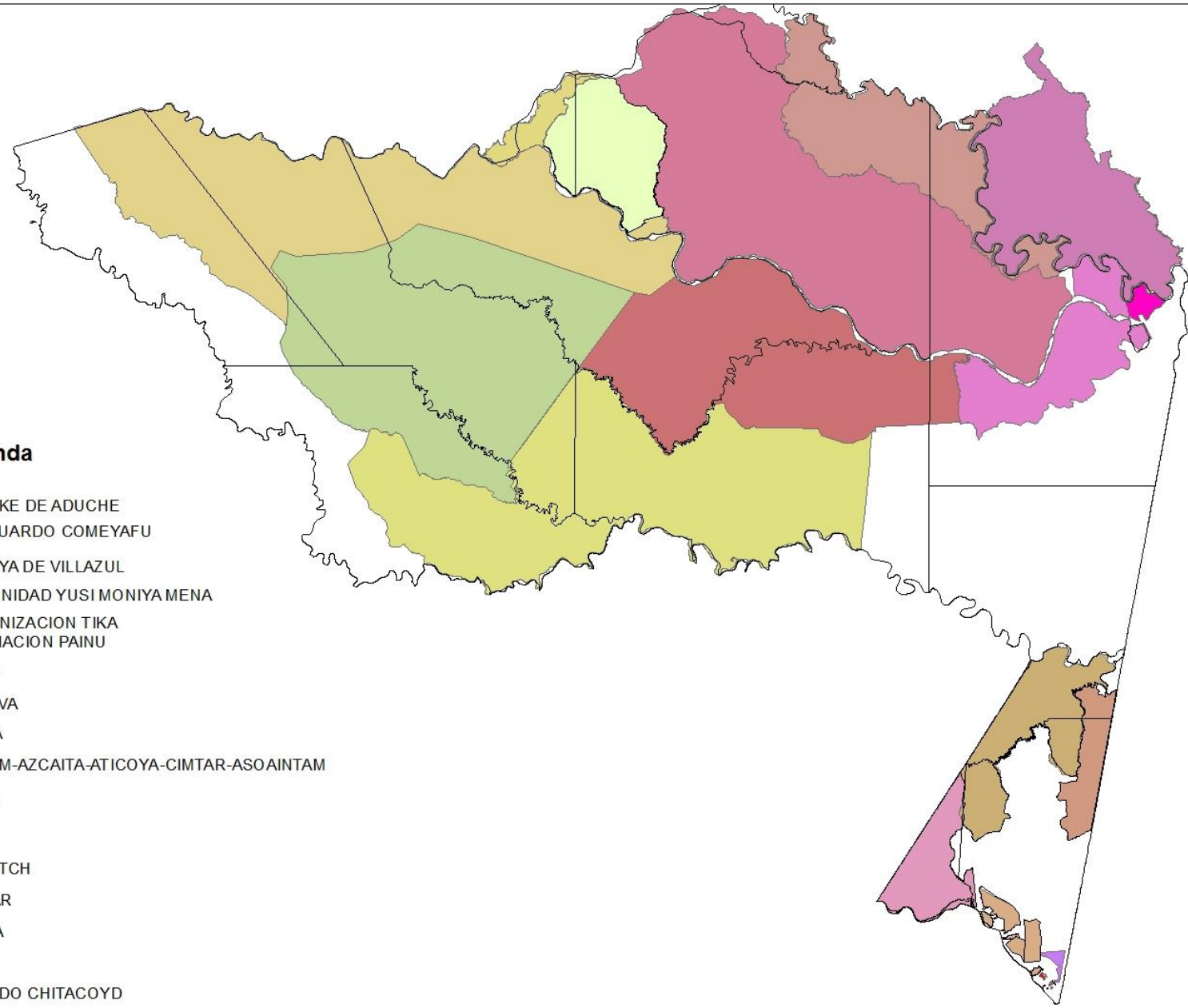



Más del 70% de los territorios indígenas participaron en el PIVA



Distribución por tipo implementador



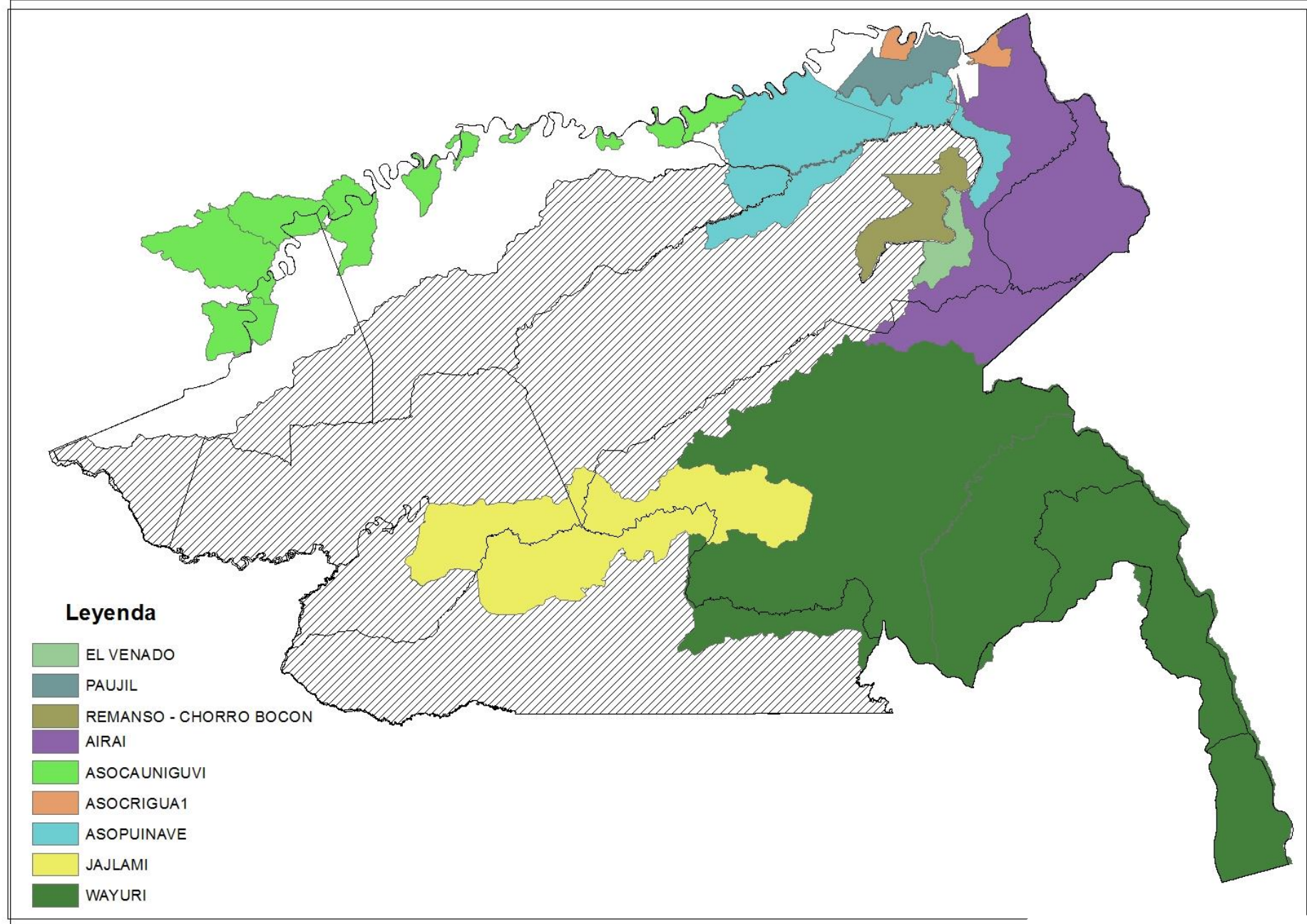


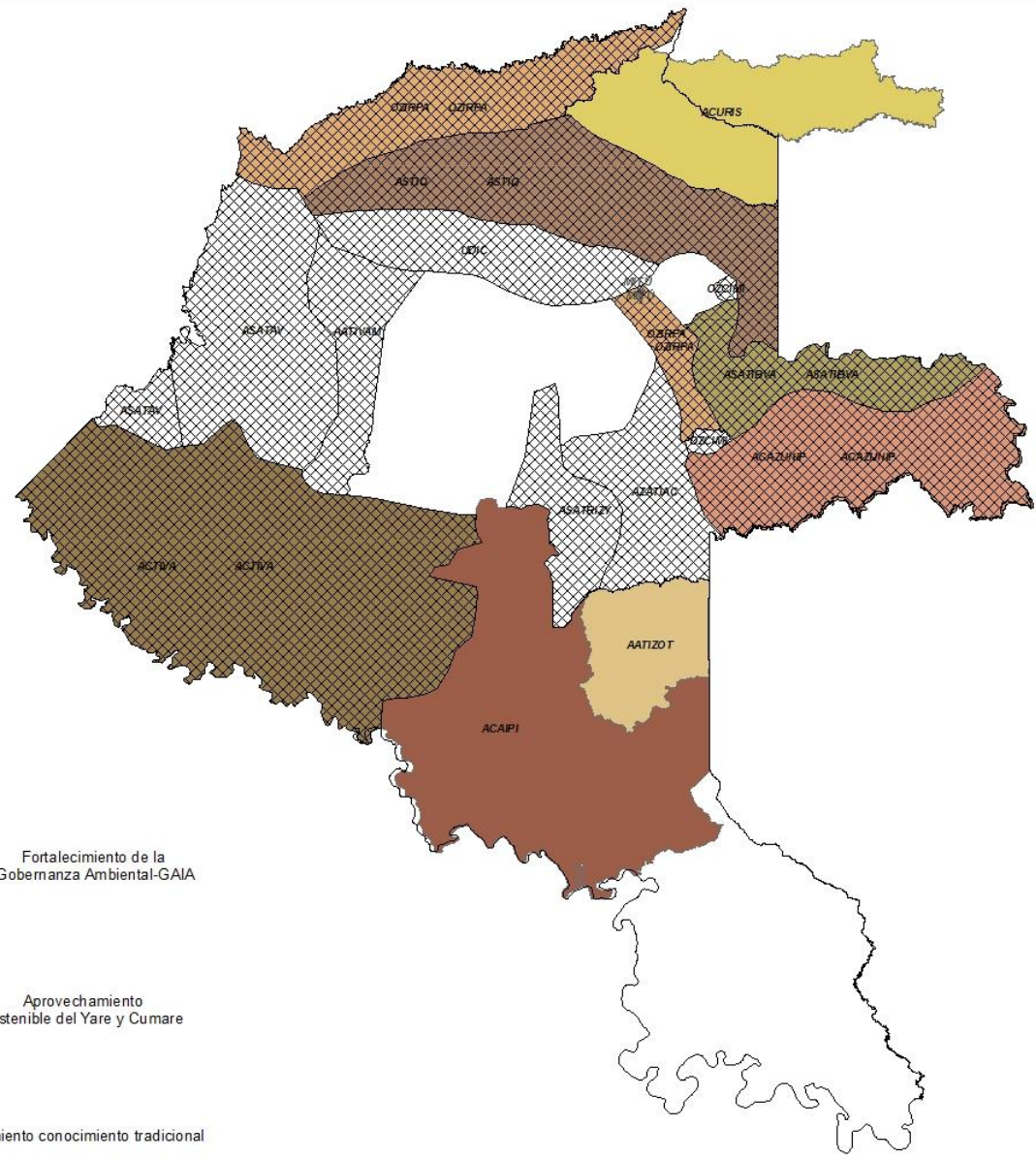
Leyenda

-  ANDOKE DE ADUCHE
-  RESGUARDO COMEYAFU
-  NUNUYA DE VILLAZUL
-  COMUNIDAD YUSI MONIYA MENA
-  ORGANIZACION TIKA
ASOCIACION PAINU
-  ACIYA
-  ACIYAVA
-  ACIMA
-  ACITAM-AZCAITA-ATICOYA-CIMTAR-ASOAIMTAM
-  AIPEA
-  AIZA
-  AZICATCH
-  CIMTAR
-  CRIMA
-  PANI
-  CABILDO CHITACOYD








MINISTERIO DE AMBIENTE Y
DESARROLLO SOSTENIBLE








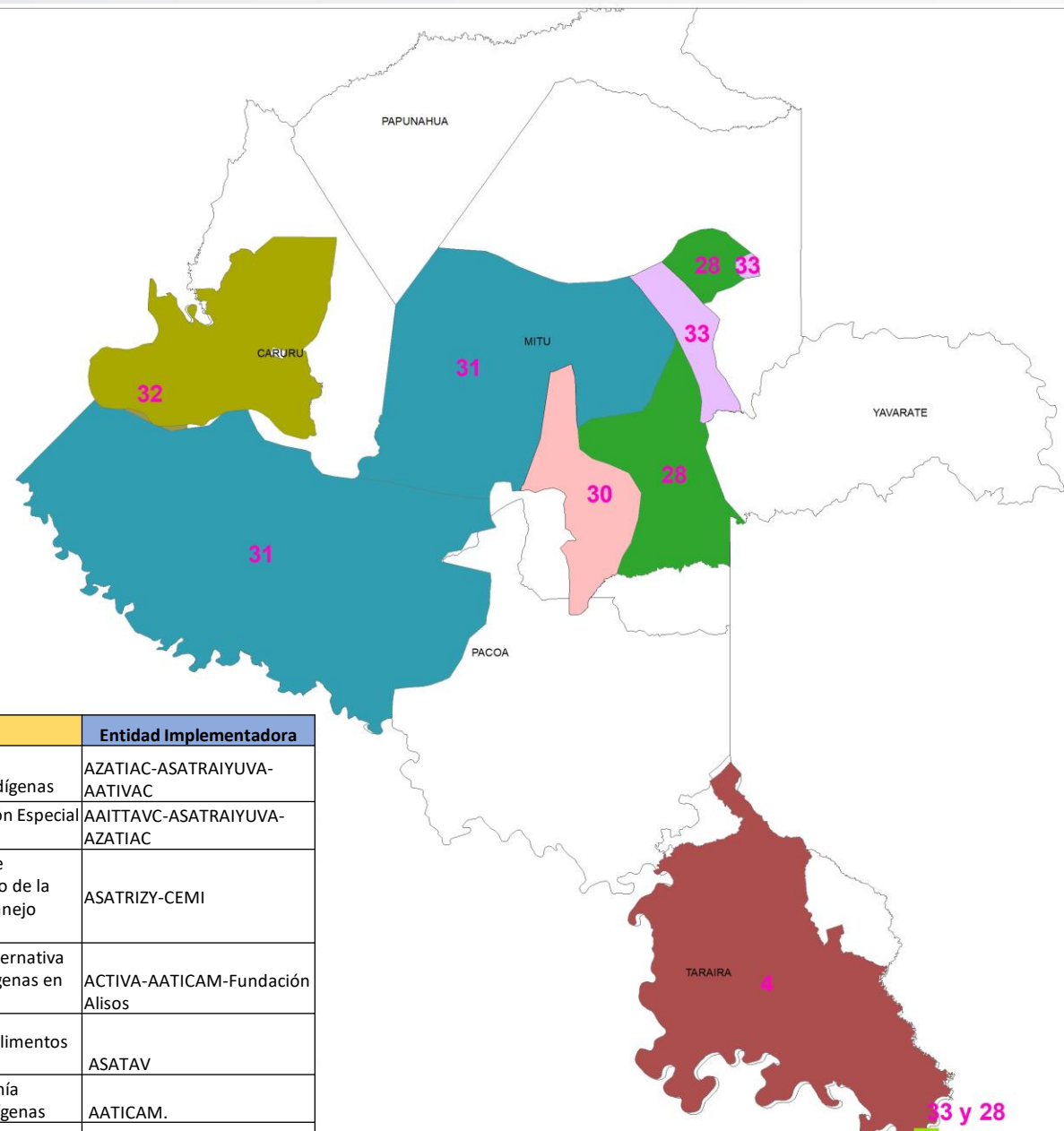


Leyenda

-  AATIZOT
 -  ACAIPI
 -  ACURIS

 -  ACAZUNIP
 -  ASTIQ

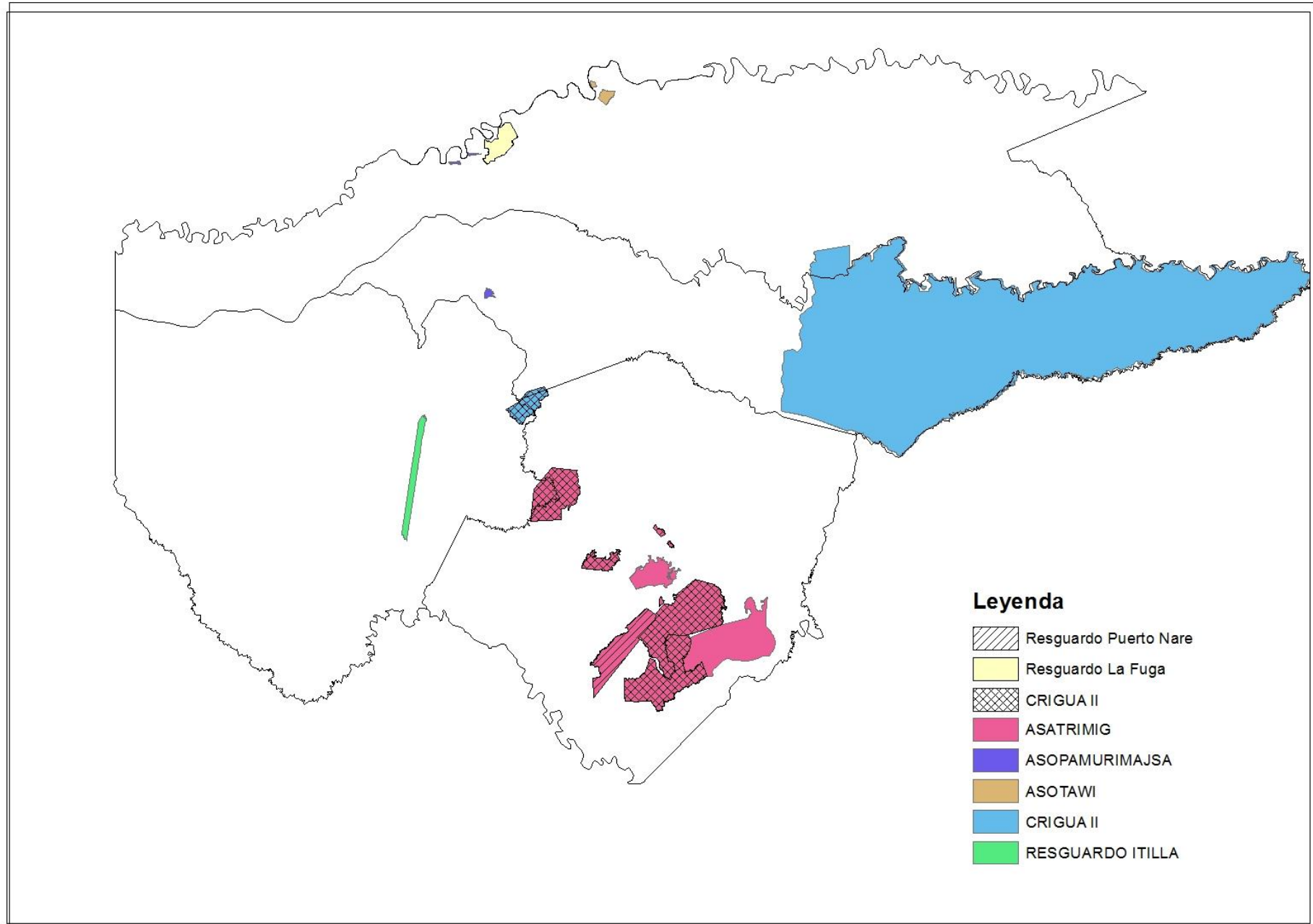
 -  ACAZUNIP
 -  ACTIVA
 -  ASATIBVA
 -  OZIRPA
- Fortalecimiento de la
Gobernanza Ambiental-GAIA
- Aprovechamiento
sostenible del Yare y Cumare
- Fortalecimiento conocimiento tradicional
-  GOBIERNO PROPIO
Actualización Planes de Vida



No Mapa	Departamento	Proyecto	Entidad Implementadora
28	VAUPES	Fortalecimiento del liderazgo comunitario de las mujeres indígenas	AZATIAC-ASATRAIYUVA-AATIVAC
29	VAUPES	Fortalecimiento a la Jurisdicción Especial Indígena –	AAITTAVC-ASATRAIYUVA-AZATIAC
30	VAUPES	Transmisión de los sistemas de conocimiento y fortalecimiento de la autoridad ancestral para el manejo tradicional del territorio	ASATRIZY-CEMI
31	VAUPES	Turismo de naturaleza: una alternativa sostenible de los pueblos indígenas en Mitú	ACTIVA-AATICAM-Fundación Alisos
32	VAUPES	Reserva Comunitaria sitio de alimentos tradicionales	ASATAV
33	VAUPES	Fortalecimiento de la autonomía alimentaria de las familias indígenas	AATICAM.
4	VAUPES-AMAZONAS	Fortalecimiento de la soberanía alimentaria	ACIYA-ACIYAVA

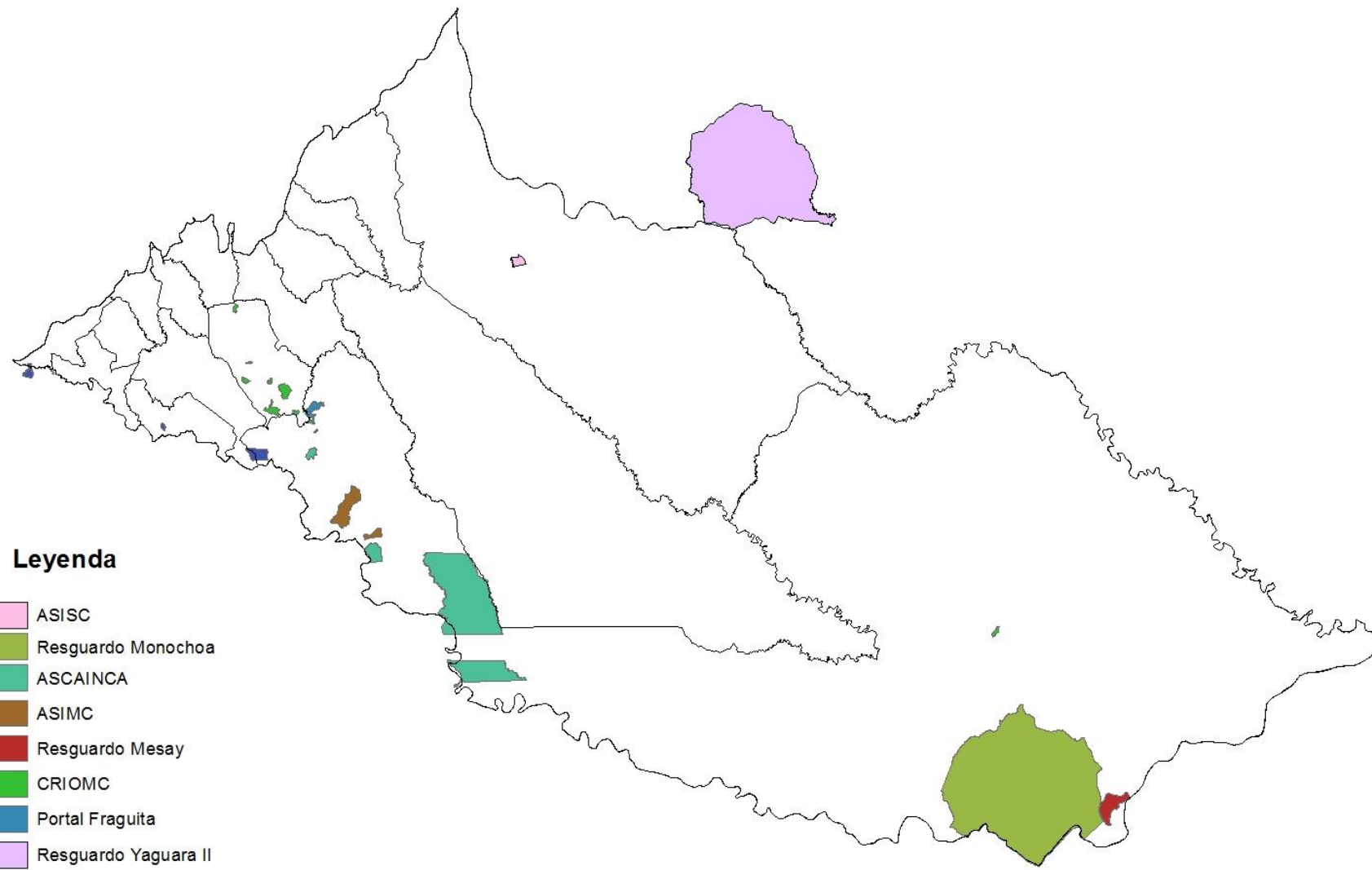


MINISTERIO DE AMBIENTE Y
DESARROLLO SOSTENIBLE



MINISTERIO DE AMBIENTE Y
DESARROLLO SOSTENIBLE

Visión
Amazonía

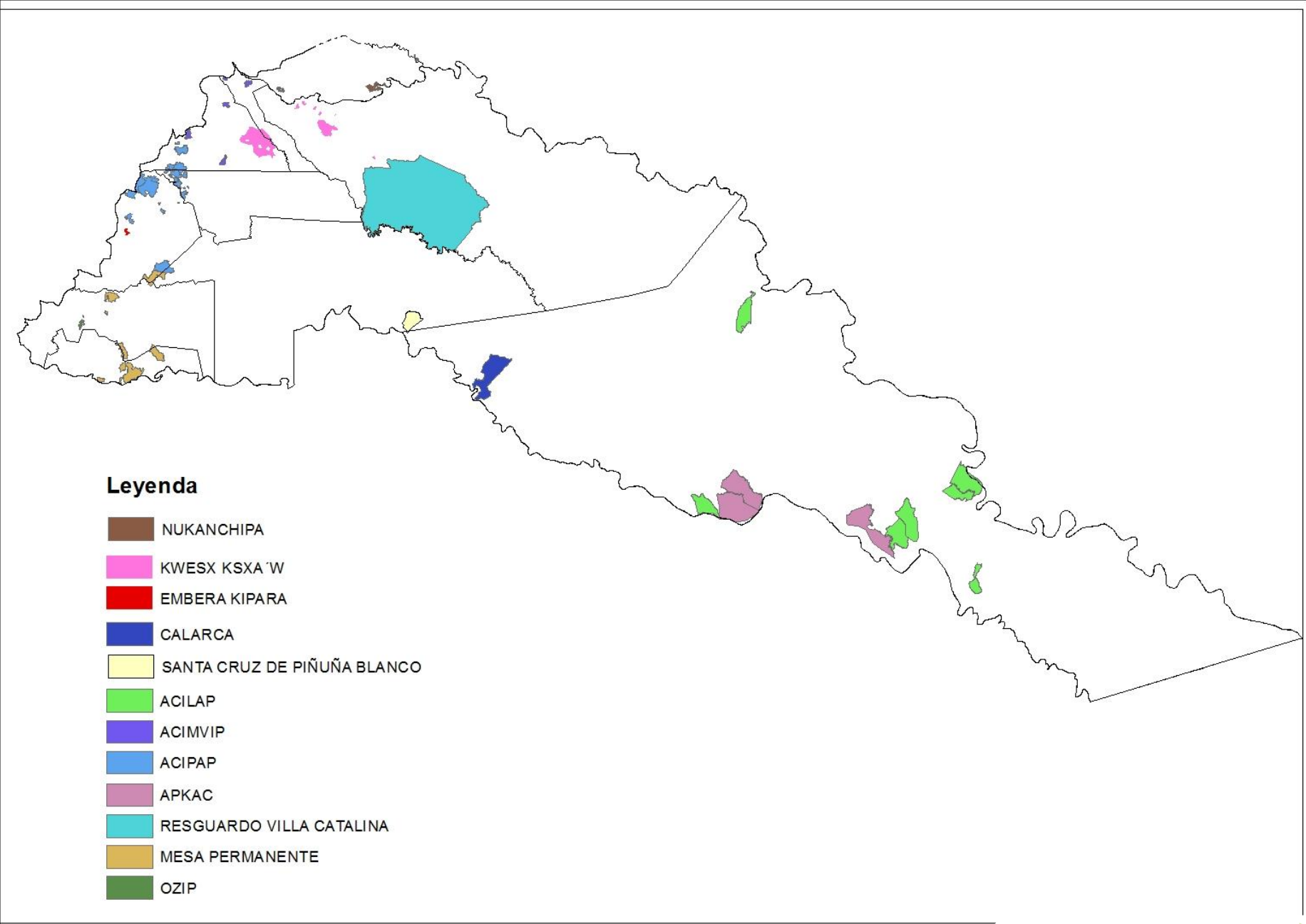


Leyenda

- ASISC
- Resguardo Monochoa
- ASCAINCA
- ASIMC
- Resguardo Mesay
- CRIOMC
- Portal Fragueta
- Resguardo Yaguara II
- TANDACHIRUDU INGANOKUNA



MINISTERIO DE AMBIENTE Y
DESARROLLO SOSTENIBLE



Organización Nacional de los Pueblos Indígenas de la Amazonia - Opiac

Proyecto: **fortalecimiento de la gobernanza territorial, ambiental y agendas de organizaciones de pueblos indígenas amazónicos**

Modalidad: subacuerdo

Descripción de la entidad

Institución de derecho público de carácter especial indígena sin ánimo de lucro, la cual ejerce una representación política de los pueblos indígenas de la amazonia colombiana ante instituciones de orden nacional e internacional.

Contexto

Se espera potencializar la capacidad que tienen los pueblos indígenas de implementar un sistema de ordenamiento ambiental y territorial que se fundamenta en sus conocimientos tradicionales, el cual ha permitido preservar su integridad cultural y la biodiversidad amazónica; esto se traduce en un proceso de fortalecimiento de su gobernanza, entendida como la construcción de relaciones de gobernabilidad con instituciones públicas y privadas, de carácter nacional, regional o local, en los escenarios de concertación o en los instrumentos de planificación territorial, en los cuales se debe garantizar la participación e incidencia efectiva de las autoridades indígenas y sus sistemas de gobierno propio.

Ejes temáticos

Componente:

Territorio y medio ambiente

Gobierno propio

Transversales



Beneficiarios

1500 personas

332 familias

75.509 hectáreas

63 pueblos

Aliados: Mesa Indígena Amazónica Ambiental y de Cambio Climático (MIAACC), WWF y Universidad del Rosario



Valor: \$ 1.388.658.000

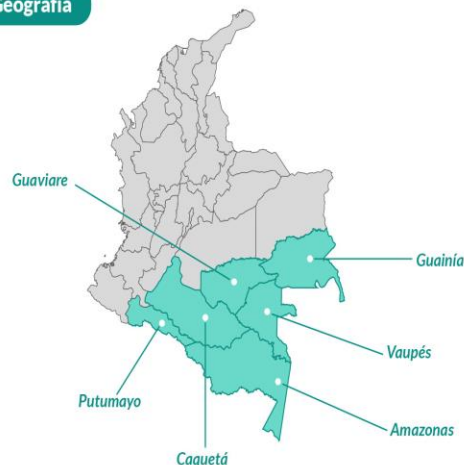
Aporte PIVA:

\$ 1.294.244.000

Contrapartida:

\$ 94.414.000

Geografía



Objetivo general del proyecto

Fortalecer la incidencia de la OPIAC consolidando programas para el cuidado de la Amazonía colombiana, promoviendo el liderazgo desde la organización, el rol de la mujer y la familia indígena amazónica y afianzando la relación con los pueblos y autoridades indígenas en sus territorios, para la sostenibilidad ambiental y la lucha contra la deforestación.

Objetivos específicos

1. Implementar el Programa Cuidadores Indígenas de la Amazonía Colombiana.

2. Sistematizar y recoger las experiencias de negociación de los Pueblos Indígenas en materia de mercados del carbono. Lecciones y recomendaciones para los Pueblos Indígenas de la Amazonía Colombiana.

3. Fortalecer la interlocución de los Pueblos Indígenas de la Amazonía Colombiana con las autoridades nacionales, regionales y locales para la gestión adecuada de la gobernanza territorial y la administración de los recursos naturales en los territorios étnicos.

4. Difundir las actividades y resultados del Programa Cuidadores Indígenas de la Amazonía Colombiana.

5. Apoyar iniciativas de emprendimiento que apunten a la minimización de la deforestación e incentivo a la reforestación

6. Consolidar el equipo técnico y equipamiento de la Coordinación de Mujer, Niñez, Juventud y Familia de la OPIAC para un acompañamiento efectivo a las mujeres en los territorios y su incidencia en los espacios de participación a nivel local y nacional.

Logros

- Taller para creación del Programa Cuidadores Indígenas de la Amazonía (Guainía y Amazonas).
- Plan de estudios acordado.
- Instalación de 2 puestos regionales (Putumayo y Guainía) y nacional (Bogotá) de Cuidadores Indígenas de la Selva Amazónica.
- Recorridos terrestres, fluviales y vuelos con GPS por parte de los Cuidadores Indígenas de la Amazonía Colombiana sobre zonas de deforestación, incendios, acaparamiento de tierras en territorios indígenas, o zonas de conservación.
- 11 informes de recorridos territoriales para protección de la Amazonía, con detalle del recorrido, puntos cartográficos, reporte de amenazas encontradas y fotografías.

- Talleres acerca del impacto de los mercados del carbono sobre los pueblos indígenas en los Departamentos de Vaupés y Caquetá.
- Documento de recomendaciones y lecciones aprendidas por parte de los Pueblos Indígenas de la Amazonía Colombiana sobre los mercados del carbono.

- Acta de acuerdos de la sesión de la Mesa Indígena Amazónica Ambiental y de Cambio Climático - MIAACC.

- Programa dirigido por los locutores indígenas de la emisora y la guardia indígena con transmisión en Radio Waira y Radio Koreguaje estéreo.
- 3 boletines informativos.
- Adquisición de equipos de comunicación.
- Fortalecimiento de la página web de OPIAC.

- Creación de un banco de proyectos que permitan la minimización de la deforestación y el incentivo a la reforestación.

- Adquisición de equipos para el fortalecimiento de la Coordinación de Mujer, Niñez, Juventud y Familia de la OPIAC.
- 3 documentos de iniciativas productivas identificadas y priorizadas para su gestión en 3 departamentos: Guainía, Vaupés, Amazonas.
- Visitas de gestión a los departamentos de Caquetá, Guaviare y Putumayo y municipios focalizados para la incidencia en los planes de desarrollo departamentales y municipales.



EL mecanismo acordado con los pueblos indígenas de la Amazonia Colombiana para la inversión de los recursos del Programa ha sido exitoso, fundamentado en el cumplimiento de lo acordado por las partes

Las evaluaciones han permitido ajustar el mecanismo y sus procedimientos, lo cual ha fortalecido las instancias acordadas, como la Plataforma de Acompañamiento y Seguimiento -PAS

La realización de las cuatro convocatorias de REM ha generado una reflexión de las organizaciones indígenas sobre sus prioridades

La implementación ha exigido fortalecer las capacidades administrativas y financieras de las Asociaciones y Organizaciones indígenas, lo que se constituye en una capacidad instalada importante de parte del Programa

<http://visionamazonia.minambiente.gov.co/>

PQR

correo electrónico: servicioalciudadano@minambiente.gov.co
visionamazonia.minambiente.gov.co



Visión Amazonía



@VisionAmazonia



Visión Amazonía



ProgramaVisionAmazonia



MINISTERIO DE AMBIENTE Y
DESARROLLO SOSTENIBLE

 **Visión
Amazonía**

Visión Amazonía

Eduardo Ariza
Líder del pilar Indígena
Eariza@minambiente.gov.co

Con el apoyo de:



Norwegian Ministry
of Climate and Environment



Funded by
UK Government



cooperación
alemana
DEUTSCHE ZUSAMMENARBEIT

KFW



Visión Amazonía



@VisionAmazonia



Visión Amazonía



ProgramaVisionAmazonia

visionamazonia.minambiente.gov.co