



**Expediente: COTAIP/655/2016
Folio PNT: 01736416**

Acuerdo de Disponibilidad de Información COTAIP/851-01736416

CUENTA: Mediante la Plataforma Nacional de Transparencia y/o Sistema Infomex, siendo las doce horas con cuarenta y cuatro minutos del día veinticuatro de noviembre del año dos mil dieciséis, se tuvo a quien dijo llamarse **Fortuna Jimenez Noriega**, por haciendo valer su derecho a solicitar información presuntamente generada o en poder de este Sujeto Obligado; mediante Acuerdo de Prevención para Aclaración, **COTAIP/732-01736416**, se previno a la interesada para efectos de que aclarara o precisara su solicitud de información, lo cual realizó dentro del plazo concedido, por lo que acorde el marco normativo que en materia de Transparencia, rige en la entidad y este municipio, procedase a emitir el correspondiente acuerdo.-----**Conste.**

ACUERDO

H. AYUNTAMIENTO DE CENTRO, TABASCO, COORDINACIÓN DE TRANSPARENCIA Y ACCESO A LA INFORMACIÓN PÚBLICA; VILLAHERMOSA, TABASCO, A VEINTISIETE DE DICIEMBRE DE DOS MIL DIECISÉIS.-----

Vistos: la cuenta que antecede, se acuerda: -----

PRIMERO. Vía electrónica, se tuvo a quien dijo llamarse **Fortuna Jimenez Noriega**, por presentando, solicitud de información, bajo los siguientes términos "Copia en versión electrónica de los permisos o autorizaciones que ese Ayuntamiento ha otorgado a **RESIDENCIAL VALLE DEL JAGUAR**. Aclaración: **LA solicitud versa sobre las autorizaciones municipales que deben tener los fraccionadores para construir, en este caso el relativo al fraccionamiento denominado Residencial Valle Jaguar ¿Cómo desea recibir la información? Electrónico a través del sistema de solicitudes de acceso la información de la PNT**"... (Sic).-----

SEGUNDO. Con fundamento en los artículos 49, 50 fracción III y 138 de la Ley de Transparencia y Acceso a la Información Pública del Estado de Tabasco, siendo de la competencia de este H. Ayuntamiento de Centro, Tabasco, en su calidad de Sujeto Obligado, conocer y resolver, por cuanto a la solicitud de información, presentada vía electrónica, por quien dijo llamarse **Fortuna Jimenez Noriega**, así como en lo previsto el artículo 6º apartado A, fracciones I y III de la Constitución Política de los Estados Unidos Mexicanos que establece que toda la información en posesión de cualquier autoridad, entidad, órgano y organismo federal, estatal y municipal, **es pública** sólo podrá ser reservada temporalmente por razones de interés público y seguridad nacional, en los términos que fijen las leyes; y que en la interpretación de este derecho deberá prevalecer el principio de máxima publicidad; la información que



se refiere a la vida privada y los datos personales será protegida en los términos y con las excepciones que fijen las leyes; artículo 4º bis de la Constitución Política del Estado Libre y Soberano de Tabasco menciona que el derecho a la información es inherente al ser humano y por lo tanto el Estado tiene la obligación primigenia de reconocerlo y garantizarlo; es información pública la generada o en posesión de cualquier autoridad, entidad, órgano y organismo estatal o municipal; el derecho a la intimidad que incluye la privacidad de la vida familiar en primer grado y en general la que se refiere a sus datos personales; atendiendo al principio de máxima publicidad en el ejercicio del derecho de acceso a la información pública y al cumplimiento de las obligaciones en materia de transparencia, toda persona, sin distinción de ningún tipo y sin necesidad de acreditar interés alguno o justificar su utilización, podrá acceder gratuitamente a la información pública y a sus datos personales, o solicitar la rectificación de éstos; y artículo 9 fracción VI de la Ley de la materia que precisa que debe entenderse por principio de máxima publicidad, toda la información en posesión de los sujetos obligados será pública, completa, oportuna y accesible, sujeta a un claro régimen de excepciones que deberán estar definidas y ser además legítimas y estrictamente necesarias en una sociedad democrática; en el presente acuerdo, se otorga el debido trámite y resolución, en atención a la respuesta otorgada, por el Titular de la Dirección de Obras, Ordenamiento Territorial y Servicios Municipales, mediante su oficio DOOTSM/4943/2016, a través del cual adjunta copia en versión pública de la información solicitada consistente en Autorización para la urbanización de un Fraccionamiento Tipo Habitacional medio denominado "VALLE DEL JAGUAR", versión pública que fue analizada y confirmada por unanimidad de votos por los integrantes del Comité de Transparencia de este Sujeto Obligado, mediante Sesión Extraordinaria de 23 de diciembre de 2016, CT/027/2016, por contener datos personales tales como: nombres del representante legal, de personas físicas y firmas de ambos. Dependencia que acorde a sus facultades y atribuciones previstas en el artículo 159 del Reglamento de la Administración Pública del Municipio de Centro, Tabasco, le corresponde pronunciarse respecto de la información pretendida por la parte interesada. **Respuesta, que se remite en los términos del oficio señalado con antelación constante de dos (02) hojas y anexo constante de ochenta y cuatro (84) fojas útiles, así como del acta CT/027/2016 constante de diez (10) fojas útiles, documentales que quedan a su disposición a través de la Plataforma Nacional y/o Sistema Infomex.** Documentos en versión pública, a los cuales se refieren los artículos 3, fracción XXXIV, 6 y 124 de la Ley competente y capítulo IX de los Lineamientos Generales en materia de Clasificación y Desclasificación de la Información, así como para la Elaboración de Versiones Públicas, Documentos a los cuales se refieren los artículos señalados con antelación y que a continuación se reproducen: -----



Artículos 6, apartado A, fracción II y 16 segundo párrafo de la Constitución Política de los Estados Unidos Mexicanos:

"Artículo 6. La manifestación de las ideas no será objeto de ninguna inquisición judicial o administrativa, sino en el caso de que ataque a la moral, la vida privada o los derechos de terceros, provoque algún delito, o perturbe el orden público; el derecho de réplica será ejercido en los términos dispuestos por la ley. **El derecho a la información será garantizado por el Estado.**

A. Para el ejercicio del derecho de acceso a la información, la Federación y las entidades federativas, en el ámbito de sus respectivas competencias, se regirán por los siguientes principios y bases:

II. La información que se refiere a la vida privada y los datos personales será protegida en los términos y con las excepciones que fijen las leyes."

"Artículo 16. ...

Toda persona tiene derecho a la protección de sus datos personales, al acceso, rectificación y cancelación de los mismos, así como a manifestar su oposición, en los términos que fije la ley, la cual establecerá los supuestos de excepción a los principios que rijan el tratamiento de datos, por razones de seguridad nacional, disposiciones de orden público, seguridad y salud públicas o para proteger los derechos de terceros."

El artículo 4º bis, fracción II de la Constitución Política del Estado Libre y Soberano de Tabasco:

"Artículo 4º bis. El derecho a la información es inherente al ser humano y por lo tanto el Estado tiene la obligación primigenia de reconocerlo y garantizarlo, tomando en consideración los siguientes principios:

III. El derecho a la intimidad que incluye la privacidad de la vida familiar en primer grado y en general la que se refiere a sus datos personales, deberá ser garantizado por el Estado en los términos y excepciones que fijen las leyes, teniendo siempre como referente el respeto a la dignidad humana;"

Artículos 3 fracciones XIII y XXV; 6 tercer párrafo; 17 segundo párrafo; 73, 124 y 128 primer párrafo de la Ley de Transparencia y Acceso a la Información Pública del Estado de Tabasco:

***Artículo 3.** Para los efectos de esta Ley, se entenderá por:

9

W



XIII. Información Confidencial: La información en poder de los Sujetos Obligados, relativa a los datos personales, protegidos por el derecho fundamental a la privacidad;

XXV. Protección de Datos Personales: La garantía de tutela de la privacidad de datos personales en poder de los Sujetos Obligados;"

"**Artículo 6.** El Estado garantizará de manera efectiva y oportuna, el cumplimiento de la presente Ley.

...

Toda la información en poder de los Sujetos Obligados estará a disposición de las personas, salvo aquella que se considere como reservada o confidencial.

...

...

Ningún Sujeto Obligado está forzado a proporcionar información cuando se encuentre impedido de conformidad con esta Ley para proporcionarla o no esté en su posesión al momento de efectuarse la solicitud."

"**Artículo 17.** Para ejercer el derecho de acceso a la información pública no es necesario acreditar derechos subjetivos, interés alguno o las razones que motiven el pedimento, salvo en el caso del derecho de protección de datos personales.

La información de carácter personal, perteneciente a persona distinta del solicitante, no podrá ser proporcionada aun y cuando se encuentre en poder de algún Sujeto Obligado, con las excepciones previstas en esta Ley."

"**Artículo 73.** Los Sujetos Obligados serán responsables de los datos personales en su posesión y, en relación con éstos, deberán:

I. Adoptar los procedimientos adecuados para recibir y responder las solicitudes de acceso, rectificación, corrección y oposición al tratamiento de datos, en los casos que sea procedente, así como capacitar a los Servidores Públicos y dar a conocer información sobre sus políticas en relación con la protección de tales datos, de conformidad con la normatividad aplicable;

II. Tratar datos personales sólo cuando éstos sean adecuados, pertinentes y no excesivos en relación con los propósitos para los cuales se hayan obtenido o dicho tratamiento se haga en ejercicio de las atribuciones conferidas por ley;

III. Poner a disposición de los individuos, a partir del momento en el cual se recaben datos personales, el documento en el que se establezcan los propósitos para su tratamiento, excepto en casos en el que el de los datos se haga en ejercicio de las atribuciones conferidas por ley;



- IV. Procurar que los datos personales sean exactos y actualizados;
- V. Sustituir, rectificar o completar, de oficio, los datos personales que fueren inexactos, ya sea total o parcialmente, o incompletos, en el momento en que tengan conocimiento de esta situación; y
- VI. Adoptar las medidas necesarias que garanticen la seguridad de los datos personales y eviten su alteración, pérdida, transmisión y acceso no autorizado.

Los Sujetos Obligados no podrán difundir, distribuir o comercializar los datos personales contenidos en los sistemas de información, desarrollados en el ejercicio de sus funciones, salvo que haya mediado el consentimiento expreso, por escrito o por un medio de autenticación similar, de los individuos a que haga referencia la información de acuerdo a la normatividad aplicable. Lo anterior, sin perjuicio a lo establecido por el artículo 128 de esta Ley."

"Artículo 124. Se considera información confidencial la que contiene datos personales concernientes a una persona identificada o identificable.

La información confidencial no estará sujeta a temporalidad alguna y sólo podrán tener acceso a ella los titulares de la misma, sus representantes y los Servidores Públicos facultados para ello.

Se considera como información confidencial: los secretos bancario, fiduciario, industrial, comercial, fiscal, bursátil y postal, cuya titularidad corresponda a particulares, sujetos de derecho internacional o a sujetos obligados cuando no involucren el ejercicio de recursos públicos.

Asimismo, será información confidencial aquella que presenten los particulares a los sujetos obligados, siempre que tengan el derecho a ello, de conformidad con lo dispuesto por las leyes o los tratados internacionales."

"Artículo 128. Para que los Sujetos Obligados puedan permitir el acceso a información Confidencial, requieren obtener el consentimiento de los particulares titulares de la información.

Artículos 3 fracciones II y V; 18 primer párrafo; 19, 21, 26 segundo párrafo y 50 del Reglamento de la Ley de Transparencia y Acceso a la Información Pública del Estado de Tabasco:

"Artículo 3. Además de lo señalado en el artículo 5 de la Ley de Transparencia y Acceso a la Información Pública del Estado de Tabasco, para efectos del presente Reglamento se entenderá por:

9

M



II. Derecho a la intimidad: Derecho inherente al ser humano de mantenerse ajeno a toda injerencia o intromisión arbitraria o abusiva en su vida privada, familiar o afectiva o a sus datos personales, en salvaguarda de su honra y dignidad."

V. Información de acceso restringido: Toda información en posesión de los Sujetos Obligados de carácter confidencial y la clasificada como reservada."

"Artículo 18. Se considera información confidencial los Datos Personales en concordancia con el concepto previsto por la fracción I del artículo 5 de la Ley, por lo que no podrán ser objeto de divulgación, distribución ni comercialización y su acceso estará prohibido a toda persona distinta del aludido, salvo las excepciones previstas en las disposiciones legales."

"Artículo 19. Los Sujetos Obligados garantizarán la protección de los Datos Personales."

"Artículo 21. Se consideran Datos Personales:

I. Los datos propios de una persona física identificada o identificable relativos a:

- a). Origen étnico o racial;
- b). Características físicas;
- c). Características morales;
- d). Características emocionales;
- e). Vida afectiva;
- f). Vida familiar;
- g). Domicilio;
- h). Número Telefónico de conexión física, celular o satelital;
- i). Correo electrónico o Dirección del Protocolo de Internet o IP.
- j). Patrimonio;
- k). Ideología;
- l). Afiliación política;
- m). Creencia o convicción religiosa;
- n). Estado de salud física;
- o). Estado de salud mental;
- p). Información financiera;
- q). Preferencia sexual; y
- r). Otros análogos que afecten su intimidad.

II. Los que se entreguen con tal carácter por los particulares a los Sujetos Obligados de la cual sean titulares o representantes legales, entre otra:



- a). La relativa al patrimonio de una persona jurídica colectiva;
- b). La que comprenda hechos y actos de carácter económico, contable, jurídico o administrativo relativos a una persona, que pudiera ser útil para un competidor, como es la relativa a detalles sobre el manejo del negocio del titular, sobre su proceso de toma de decisiones o información que pudiera afectar sus negociaciones, acuerdos de los órganos de administración, políticas de dividendos y sus modificaciones o actas de asamblea;
- c). Aquella cuya difusión esté prohibida por una cláusula o convenio de confidencialidad, y d). La demás de naturaleza similar.

Es responsabilidad de los particulares, cuando entreguen a los Sujetos Obligados, información confidencial, de conformidad con lo establecido en el Artículo 37 de la Ley, señalar los documentos o secciones de éstos que la contengan, así como su fundamento legal por el cual consideran que tenga ese carácter."

"**Artículo 26.** Cuando la información confidencial haya dejado de ser necesaria o pertinente a los fines para los cuales hubiere sido recabada, deberá reintegrarse a su titular cuando esto fuera posible; en caso contrario y después de un año sin que el particular solicite dicha información al Sujeto Obligado, se procederá conforme a la legislación correspondiente.

La información confidencial no estará sujeta a plazos de vencimiento y tendrá ese carácter de manera indefinida, salvo que medie el consentimiento expreso del titular de la información o mandamiento escrito emitido por autoridad competente."

"**Artículo 27.** No se requerirá el consentimiento de las personas, para proporcionar información confidencial en los casos que determina el artículo 58 de la Ley."

"**Artículo 50.** Los Sujetos Obligados podrán entregar información que contenga una parte o partes clasificadas como reservada, siempre y cuando los documentos en que conste la información permitan eliminar las partes o secciones clasificadas.

Para ello, **los Sujetos Obligados procederán a reproducir la información dejando en blanco los espacios que ocupa la información de acceso restringido, colocando en su lugar la siguiente leyenda "Espacio que ocupa información clasificada como reservada o por información confidencial"** y la entregará así al solicitante."

El capítulo IX De Los Lineamientos Generales en Materia de Clasificación y Desclasificación de la Información, así como para la Elaboración de Versiones Públicas, emitidos por el Consejo Nacional del Sistema Nacional de



Transparencia, Acceso a la Información Pública y Protección de Datos Personales, señala:

“Quincuagésimo sexto. La versión pública del documento o expediente que contenga partes o secciones reservadas o confidenciales, será elaborada por los sujetos obligados, previo pago de los costos de reproducción, a través de sus áreas y deberá ser aprobada por su Comité de Transparencia.

Quincuagésimo séptimo. Se considera, en principio, como información pública y no podrá omitirse de las versiones públicas la siguiente:

- I. La relativa a las Obligaciones de Transparencia que contempla el Título V de la Ley General y las demás disposiciones legales aplicables;
- II. El nombre de los servidores públicos en los documentos, y sus firmas autógrafas, cuando sean utilizados en el ejercicio de las facultades conferidas para el desempeño del servicio público, y
- III. La información que documente decisiones y los actos de autoridad concluidos de los sujetos obligados, así como el ejercicio de las facultades o actividades de los servidores públicos, de manera que se pueda valorar el desempeño de los mismos. Lo anterior, siempre y cuando no se acredite alguna causal de clasificación, prevista en las leyes o en los tratados internacionales suscritos por el Estado mexicano.

Quincuagésimo octavo. Los sujetos obligados garantizarán que los sistemas o medios empleados para eliminar la información en las versiones públicas no permitan la recuperación o visualización de la misma”.

En virtud de que el nombre de una persona constituye un dato personal por excelencia, toda vez que la hace identificable y atendiendo lo establecido por el artículo 7 segundo párrafo de la Ley de la materia, que a la letra señala: *“Para el caso de la interpretación, se podrán tomar en cuenta las resoluciones y sentencias vinculantes que emitan los órganos nacionales e internacionales, en materia de Transparencia, favoreciendo en todo tiempo la protección más amplia a las personas”*, se hace referencia a la consideración establecida en el **Acuerdo 34/2010-A del Comité de Acceso a la Información y Protección de Datos Personales del Consejo de la Judicatura Federal**, correspondiente a la sesión ordinaria 2/2011, celebrada el diecisiete de febrero de dos mil once, en el cual refieren a fojas cinco: **“De dichos preceptos se advierte que los datos personales configuran toda aquella información concerniente a una persona física identificada o identificable, que tienen el carácter de información confidencial cuando en términos de lo previsto en la ley en mención su difusión, distribución o comercialización requiera del consentimiento del individuo al que pertenezcan. En este orden, es claro que el nombre de una persona constituye el dato personal por excelencia, toda vez que la hace identificable... (Sic).”**



TERCERO. De igual forma hágasele saber a la interesada **Fortuna Jimenez Noriega**, que para cualquier aclaración o mayor información de la misma o bien de requerir apoyo para realizar la consulta de su interés, puede acudir a esta Coordinación, ubicada en Calle José María Morelos y Pavón número 151, esquina Progreso, Colonia Atasta de Serra de esta Ciudad, Código Postal 86100, en horario de 08:00 a 15:00 horas de lunes a viernes, en días hábiles, en donde con gusto se le brindará la atención necesaria, a efectos de garantizarle el debido ejercicio del derecho de acceso a la información.-----

CUARTO. Hágase saber a la solicitante **Fortuna Jimenez Noriega**, que de conformidad con los artículos 148, 149 y 150 de la Ley de Transparencia y Acceso a la Información Pública del Estado de Tabasco, puede interponer por sí misma o a través de representante legal, recurso de revisión dentro de los quince días hábiles siguientes a la notificación del presente acuerdo, ante el Instituto Tabasqueño de Transparencia y Acceso a la Información Pública, en el caso de no estar conforme con este acuerdo.-----

QUINTO. En término de lo dispuesto en los artículos 50, 132, 133 y 138 de la Ley de la materia, notifíquese a la peticionaria **Fortuna Jimenez Noriega**, via electrónica por medio de la Plataforma Nacional de Transparencia y/o Sistema Infomex, insertando íntegramente el presente acuerdo y publíquese la solicitud recibida y la respuesta dada en el Portal de Transparencia de este Sujeto Obligado, además túrnese copia por ese mismo medio, al Instituto Tabasqueño de Transparencia y Acceso a la Información Pública (ITAIP) quien es la autoridad rectora en materia de transparencia y acceso a la información pública en el Estado, para su conocimiento y efectos de ley a que hubiere lugar.-----

SEXTO. Remítase copia de este acuerdo al Titular del Sujeto Obligado y en su oportunidad, archívese el presente asunto como total y legalmente concluido.-----

Así lo acordó, manda y firma, el Lic. Jorge Alberto Cámara Núñez, Titular de la Coordinación de Transparencia y Acceso a la Información Pública del H. Ayuntamiento Constitucional de Centro, por y ante el M.D. Moisés Acosta García, con quien legalmente actúa y da fe, en la Ciudad de Villahermosa, Capital del Estado de Tabasco, a veintisiete de diciembre del año dos mil dieciséis.-----

-----Cúmplase.

Expediente: COTAIP/655/2016 Folio PNT: 01736416
Acuerdo de Disponibilidad de Información COTAIP/851-01736416



H. AYUNTAMIENTO CONSTITUCIONAL DE CENTRO, TABASCO

COMITÉ DE TRANSPARENCIA

SESIÓN EXTRAORDINARIA

CT/027/2016

Folios PNT: 01721116, 01736416, 01767116, 01789416 y 01790116

En la Ciudad de Villahermosa, Capital del Estado de Tabasco, siendo las trece horas del día 23 de diciembre del año dos mil dieciséis, reunidos en la Sala de Juntas de la Contraloría Municipal del H. Ayuntamiento Constitucional de Centro, Tabasco, sita en Prolongación de Paseo Tabasco número 1401, Colonia Tabasco Dos Mil; los **CC. Lic. Ulises Chávez Vélez**, Director de Asuntos Jurídicos y **Lic. Ricardo A. Urrutia Díaz**, Contralor Municipal, en su calidad de Presidente y Secretario, respectivamente del Comité de Transparencia, del H. Ayuntamiento de Centro, para efectos de confirmar la clasificación de la información y elaboración de versión pública de los siguientes documentos: **1.- Queja** de fecha 21 de julio del 2016 que originó el expediente administrativo 316/2016. **2.- Autorización para la urbanización de un Fraccionamiento Tipo Habitacional Medio denominado "Valle Del Jaguar"** **3.- Factibilidad de uso de suelo** con folio 2483 y Constancia de alineamiento No. 1044, y **4.- Factura No. IN233, respecto de Servicio integral de diseño, fabricación e instalación de letrero turístico Villahermosa, en fibra de vidrio, acabado liso, en varios colores, medidas 140 cm de altura por 30 cm de profundidad c/u, fijadas a la base de herrería con una altura de 30 cm. Para instalarse en el Parque Tomás Garrido en el acceso ubicado entre la Avenida Paseo Tabasco y Adolfo Ruiz Cortines.** Documentos que se adjuntan a la presente Acta y solicitados mediante los folios de la Plataforma Nacional de Transparencia y/o Sistema INFOMEX, arriba mencionados-----

Orden del día

1. Pase de lista a los asistentes.
2. Análisis y valoración de las documentales presentadas por el Coordinador de Transparencia y Acceso a la Información Pública del Municipio de Centro, Tabasco.
3. Asuntos generales.
4. Clausura.

Desahogo del orden del día

1. Pase de lista a los asistentes.- Para desahogar el primer punto del orden del día, se procedió a pasar lista de asistencia, encontrándose presentes los **CC. Lic. Ulises Chávez Vélez**, Presidente y **Lic. Ricardo A. Urrutia Díaz**, Secretario, del Comité de Transparencia del H. Ayuntamiento de Centro.-----



2. Análisis y valoración de las documentales remitidas por el Coordinación de Transparencia y Acceso a la Información Pública.- En desahogo del segundo punto del orden del día, se procedió al análisis y valoración de las documentales remitidas por el Coordinador de Transparencia y Acceso a la Información Pública, en el orden siguiente: -----

ANTECEDENTES

Via electrónica, se tuvo por presentando solicitud de información, bajo los siguientes términos a quienes dijeron llamarse: -----

1. **Rebeca García Ortega:** "Solicito los datos personales de la queja de fecha 21 de julio del 2016 que originó el expediente administrativo 316/2016, ya que soy la directa aludida y nunca me la mostraron como debió hacerse de acuerdo a la Ley en ningún momento hasta la fecha. Otros datos proporcionados para facilitar la localización de la información: Queja de fecha Julio 21/2016, Regulación C-0970, Acta de inspección #1147/2016, expediente administrativo 316/2016, de la Dirección de Obras Ordenamiento Territorial y Servicios Municipales ¿Cómo desea recibir la información? Electrónico a través del sistema de solicitudes de acceso la información de la PNT. Aclaración: se me proporcione los nombres de quien (es) dieron inicio al expediente administrativo 316/2016 de la Dirección de Obras, es decir nombre del actor(es) o promovente(s) en el citado expediente, copia íntegra de la queja presentada, ya que soy la directa aludida"... (Sic).-----
2. **Fortuna Jimenez Noriega:** "Copia en versión electrónica de los permisos o autorizaciones que ese Ayuntamiento ha otorgado a RESIDENCIAL VALLE DEL JAGUAR ¿Cómo desea recibir la información? Electrónico a través del sistema de solicitudes de acceso la información de la PNT"... (Sic).-----
3. **Francisco Hernández Hernández:** "Copia en versión electrónica de la Factibilidad de Uso de Suelo emitida por el H. Ayuntamiento Constitucional del Centro, con el folio No. 2483 y constancia de alineamiento No. 1044, relacionada con la Construcción y operación de Lotificación "VILLA BRISA". ¿Cómo desea recibir la información? Electrónico a través del sistema de solicitudes de acceso la información de la PNT"... (Sic).-----
4. **pako bautista villegas:** "Copia legible digital de la factura que avala la adquisición de la inscripción (letras de colores) con el nombre de ese municipio ¿Cómo desea recibir la información? Electrónico a través del sistema de solicitudes de acceso la información de la PNT"... (Sic).-----
5. **Francisco Heberto Bautista Villegas:** "Copia legible digital de la factura que avala la adquisición de la inscripción (letras de colores) con el nombre de ese municipio ¿Cómo desea recibir la información? Electrónico a través del sistema de solicitudes de acceso la información de la PNT"... (Sic).-----



Mediante oficios DOOTSM/4945/2016, DOOTSM/4943/2016, DOOTSM/4944/2016, DFET/918/2016, y DFET/926/2016, las Direcciones de Obras, Ordenamiento Territorial y Servicios Municipales y de Fomento Económico y Turismo, para dar respuesta a las solicitudes de información, remitieron en versión pública los documentos antes mencionados.-----

Con fecha 22 de diciembre de 2016, el Coordinador de Transparencia y Acceso a la Información de este H. Ayuntamiento, solicitó a este Órgano Colegiado se proceda en términos de lo previsto en los artículos 47 y 48 fracción II de la Ley de Transparencia y Acceso a la Información Pública, adjuntando las constancias respectivas de dicha solicitud y las respuestas otorgadas por las Dependencias responsables de acceso a la información.-----

CONSIDERANDO

I.- De conformidad con los de los artículos 3 fracciones XIII, XXXIV, 47, 48 fracción II, 119 y 124 de la Ley de Transparencia y Acceso a la Información Pública, y el Capítulo IX, de los Lineamientos Generales en Materia de Clasificación y Desclasificación de la Información, así como para la Elaboración de Versiones Públicas, emitidos por el Consejo Nacional del Sistema Nacional de Transparencia, Acceso a la Información Pública y Protección de Datos Personales,, este Comité de Transparencia, es competente para conocer y resolver en cuanto a la clasificación de la información y versión pública, referente a las solicitudes señaladas del número uno al cinco de los Antecedentes de esta Acta-----

II. Este Órgano Colegiado, después del análisis y valoración de las documentales remitidas por el Coordinador de Transparencia y Acceso a la Información Pública, se entra al estudio de los fundamentos legales que nos lleven a determinar si se confirma la clasificación de la información y elaboración de versión pública de la información requerida:-----

Artículos 6, apartado A, fracción II y 16 segundo párrafo de la Constitución Política de los Estados Unidos Mexicanos:

"Artículo 6. La manifestación de las ideas no será objeto de ninguna inquisición judicial o administrativa, sino en el caso de que ataque a la moral, la vida privada o los derechos de terceros, provoque algún delito, o perturbe el orden público; el derecho de réplica será ejercido en los términos dispuestos por la ley. **El derecho a la información será garantizado por el Estado.**

A. Para el ejercicio del derecho de acceso a la información, la Federación y las entidades federativas, en el ámbito de sus respectivas competencias, se regirán por los siguientes principios y bases:

II. La información que se refiere a la vida privada y los datos personales será protegida en los términos y con las excepciones que fijen las leyes."

"Artículo 16. ...



Toda persona tiene derecho a la protección de sus datos personales, al acceso, rectificación y cancelación de los mismos, así como a manifestar su oposición, en los términos que fije la ley, la cual establecerá los supuestos de excepción a los principios que rijan el tratamiento de datos, por razones de seguridad nacional, disposiciones de orden público, seguridad y salud públicas o para proteger los derechos de terceros."

El artículo 4º bis, fracción II, y 6 de la Constitución Política del Estado Libre y Soberano de Tabasco:

"Artículo 4º bis. El derecho a la información es inherente al ser humano y por lo tanto el Estado tiene la obligación primigenia de reconocerlo y garantizarlo, tomando en consideración los siguientes principios:

III. El derecho a la intimidad que incluye la privacidad de la vida familiar en primer grado y en general la que se refiere a sus datos personales, deberá ser garantizado por el Estado en los términos y excepciones que fijen las leyes, teniendo siempre como referente el respeto a la dignidad humana;"

"Artículo 6. El Estado garantizará de manera efectiva y oportuna, el cumplimiento de la presente Ley.

Toda la información en poder de los Sujetos Obligados estará a disposición de las personas, salvo aquella que se considere como reservada o confidencial."

"Artículo 47: En cada Sujeto Obligado se integrará un Comité de Transparencia colegiado e integrado por tres miembros.

El Comité de Transparencia sesionará legalmente previa existencia del quórum, que se constituirá con al menos dos terceras partes de sus integrantes, el cual adoptará sus resoluciones por mayoría de votos. En caso de empate, el Presidente tendrá voto de calidad. A sus sesiones podrán asistir como invitados aquellos que sus integrantes consideren necesarios, quienes tendrán voz pero no voto.

Los integrantes del Comité de Transparencia no podrán depender jerárquicamente entre sí, tampoco podrán reunirse dos o más de estos integrantes en una sola persona. Cuando se presente el caso, el titular del Sujeto Obligado tendrá que nombrar a la persona que supla al subordinado.

Los integrantes del Comité de Transparencia tendrán acceso a la información para determinar su clasificación, conforme a la normatividad previamente establecida por los Sujetos Obligados, para el resguardo o salvaguarda de la información.

La Vicefiscalía de Alto Impacto, la Vicefiscalía de los Derechos Humanos y Atención Integral a Víctimas de la Fiscalía General del Estado, y la Dirección General de Prevención y Reinserción Social de la Secretaría de Seguridad Pública, incluidas las unidades administrativas con las que cuenten, no estarán sujetos a la autoridad de los Comités de Transparencia a que se refiere el presente Capítulo, siendo sus funciones responsabilidad exclusiva del titular del área de que se trate.

La clasificación, desclasificación y acceso a la información que generen o custodien las instancias de inteligencia e investigación deberá apegarse a los términos previstos en la Ley General y a los protocolos de seguridad y resguardo establecidos para ello."

"Artículo 48.- Cada Comité de Transparencia tendrá las siguientes funciones:



- I. *Instituir, coordinar y supervisar, en términos de las disposiciones aplicables, las acciones y los procedimientos para asegurar la mayor eficacia en la gestión de las solicitudes en materia de acceso a la información;*
- II. *Confirmar, modificar o revocar las determinaciones que en materia de ampliación del plazo de respuesta, clasificación de la información y declaración de inexistencia o de incompetencia realicen los titulares de las Áreas de los Sujetos Obligados;*

“Artículo 73.- *Los Sujetos Obligados serán responsables de los datos personales en su posesión y, en relación con éstos, deberán:*

I. Adoptar los procedimientos adecuados para recibir y responder las solicitudes de acceso, rectificación, corrección y oposición al tratamiento de datos, en los casos que sea procedente, así como capacitar a los Servidores Públicos y dar a conocer información sobre sus políticas en relación con la protección de tales datos, de conformidad con la normatividad aplicable;

VI. Adoptar las medidas necesarias que garanticen la seguridad de los datos personales y eviten su alteración, pérdida, transmisión y acceso no autorizado”.

“Artículo 119.- *Cuando un documento contenga partes o secciones reservadas o confidenciales, los Sujetos Obligados, para efectos de atender una solicitud de información, deberán elaborar una Versión Pública en la que se oculten las partes o secciones clasificadas, indicando su contenido de manera genérica y fundando y motivando su clasificación”.*

“Artículo 124. *Se considera información confidencial la que contiene datos personales concernientes a una persona identificada o identificable.*

La información confidencial no está sujeta a temporalidad alguna y solo podrán tener acceso a ella los titulares de la misma, sus representantes y los Servidores Públicos facultados para ello.

Se considera como información confidencial; los secretos bancario, fiduciario, industrial, comercial, fiscal, bursátil, y postal, cuya titularidad corresponda a particulares, sujetos de derecho internacional o a sujetos obligados cuando no involucren el ejercicio de recursos públicos.

Así mismo, será información confidencial aquella que presenten los particulares a los sujetos obligados, siempre que tengan el derecho a ello, de conformidad con lo dispuesto por las leyes o los tratados internacionales”.

Artículos 3 fracciones II y V; 18 primer párrafo; 19, 21, 26 segundo párrafo 27 y 50 del Reglamento de la Ley de Transparencia y Acceso a la Información Pública del Estado de Tabasco:

“Artículo 3. *Además de lo señalado en el artículo 5 de la Ley de Transparencia y Acceso a la Información Pública del Estado de Tabasco, para efectos del presente Reglamento se entenderá por:*

II. Derecho a la intimidad: *Derecho inherente al ser humano de mantenerse ajeno a toda injerencia o intromisión arbitraria o abusiva en su vida privada, familiar o afectiva o a sus datos personales, en salvaguarda de su honra y dignidad.”*



V. Información de acceso restringido: Toda información en posesión de los Sujetos Obligados de carácter confidencial y la clasificada como reservada."

"Artículo 18. Se considera información confidencial los Datos Personales en concordancia con el concepto previsto por la fracción I del artículo 5 de la Ley, por lo que no podrán ser objeto de divulgación, distribución ni comercialización y su acceso estará prohibido a toda persona distinta del aludido, salvo las excepciones previstas en las disposiciones legales."

"Artículo 19. Los Sujetos Obligados garantizarán la protección de los Datos Personales."

"Artículo 21. Se consideran Datos Personales:

I. Los datos propios de una persona física identificada o identificable relativos a:

- a). Origen étnico o racial;
- b). Características físicas;
- c). Características morales;
- d). Características emocionales;
- e). Vida afectiva;
- f). Vida familiar;
- g). Domicilio;
- h). Número Telefónico de conexión física, celular o satelital;
- i). Correo electrónico o Dirección del Protocolo de Internet o IP.
- j). Patrimonio;
- k). Ideología;
- l). Afiliación política;
- m). Creencia o convicción religiosa;
- n). Estado de salud física;
- o). Estado de salud mental;
- p). Información financiera;
- q). Preferencia sexual; y
- r). Otros análogos que afecten su intimidad.

II. Los que se entreguen con tal carácter por los particulares a los Sujetos Obligados de la cual sean titulares o representantes legales, entre otra:

- a). La relativa al patrimonio de una persona jurídica colectiva;
- b). La que comprenda hechos y actos de carácter económico, contable, jurídico o administrativo relativos a una persona, que pudiera ser útil para un competidor, como es la relativa a detalles sobre el manejo del negocio del titular, sobre su proceso de toma de decisiones o información que pudiera afectar sus negociaciones, acuerdos de los órganos de administración, políticas de dividendos y sus modificaciones o actas de asamblea;
- c). Aquella cuya difusión esté prohibida por una cláusula o convenio de confidencialidad, y d). La demás de naturaleza similar.



Es responsabilidad de los particulares, cuando entreguen a los Sujetos Obligados, información confidencial, de conformidad con lo establecido en el Artículo 37 de la Ley, señalar los documentos o secciones de éstos que la contengan, así como su fundamento legal por el cual consideran que tenga ese carácter."

"Artículo 26. *Cuando la información confidencial haya dejado de ser necesaria o pertinente a los fines para los cuales hubiere sido recabada, deberá reintegrarse a su titular cuando esto fuera posible; en caso contrario y después de un año sin que el particular solicite dicha información al Sujeto Obligado, se procederá conforme a la legislación correspondiente".*

La información confidencial no estará sujeta a plazos de vencimiento y tendrá ese carácter de manera indefinida, salvo que medie el consentimiento expreso del titular de la información o mandamiento escrito emitido por autoridad competente."

"Artículo 27. *No se requerirá el consentimiento de las personas, para proporcionar información confidencial en los casos que determina el artículo 58 de la Ley."*

"Artículo 50. *Los Sujetos Obligados podrán entregar información que contenga una parte o partes clasificadas como reservada, siempre y cuando los documentos en que conste la información permitan eliminar las partes o secciones clasificadas.*

Para ello, los Sujetos procederán a Obligados reproducir la información dejando en blanco los espacios que ocupa la información de acceso restringido, poniendo en su lugar la siguiente leyenda "Espacio que ocupa Información clasificada como reservada o por información confidencial" y la entregará así al solicitante."

El capítulo IX De Los Lineamientos Generales en Materia de Clasificación y Desclasificación de la Información, así como para la Elaboración de Versiones Públicas, emitidos por el Consejo Nacional del Sistema Nacional de Transparencia, Acceso a la Información Pública y Protección de Datos Personales, señala:

"Quincuagésimo sexto. *La versión pública del documento o expediente que contenga partes o secciones reservadas o confidenciales, será elaborada por los sujetos obligados, previo pago de los costos de reproducción, a través de sus áreas y deberá ser aprobada por su Comité de Transparencia.*

Quincuagésimo séptimo. *Se considera, en principio, como información pública y no podrá omitirse de las versiones públicas la siguiente:*

I. La relativa a las Obligaciones de Transparencia que contempla el Título V de la Ley General y las demás disposiciones legales aplicables;

II. El nombre de los servidores públicos en los documentos, y sus firmas autógrafas, cuando sean utilizados en el ejercicio de las facultades conferidas para el desempeño del servicio público, y

III. La información que documente decisiones y los actos de autoridad concluidos de los sujetos obligados, así como el ejercicio de las facultades o actividades de los servidores públicos, de manera que se pueda valorar el desempeño de los mismos. Lo anterior, siempre y cuando no se acredite alguna causal de clasificación, prevista en las leyes o en los tratados internacionales suscritos por el Estado mexicano.



Quincuagésimo octavo. Los sujetos obligados garantizarán que los sistemas o medios empleados para eliminar la información en las versiones públicas no permitan la recuperación o visualización de la misma".

IV.- De conformidad con las razones de hecho y de derecho expuestas en el Considerando VI, parte in fine de dicha resolución, de los artículos 3 fracciones XIII, XXXIV, 47, 48 fracción II, 119 y 124 de la Ley de Transparencia y Acceso a la Información Pública, y el Capítulo IX, de los Lineamientos Generales en Materia de Clasificación y Desclasificación de la Información, así como para la Elaboración de Versiones Públicas, emitidos por el Consejo Nacional del Sistema Nacional de Transparencia, Acceso a la Información Pública y Protección de Datos Personales, este Comité de Transparencia, considera procedente confirmar la clasificación de la información y la elaboración de la versión pública por contener información confidencial, respecto de los siguientes documentos:-----

- 1.- Queja de fecha 21 de julio del 2016 que originó el expediente administrativo 316/2016.-----
- 2.- Autorización para la urbanización de un Fraccionamiento Tipo Habitacional Medio denominado "Valle Del Jaguar".-----
- 3.- Factibilidad de uso de suelo con folio 2483 y Constancia de alineamiento No. 1044.-----
- 4.- Factura No. IN233, respecto de Servicio integral de diseño, fabricación e instalación de letrero turístico Villahermosa, en fibra de vidrio, acabado liso, en varios colores, medidas 140 cm de altura por 30 cm de profundidad c/u, fijadas a la base de herrería con una altura de 30 cm. Para instalarse en el Parque Tomás Garrido en el acceso ubicado entre la Avenida Paseo Tabasco y Adolfo Ruiz Cortines, que da respuesta a las solicitudes de información con números de folio: 01789416 y 01790116.-----

V. Por lo antes expuesto y fundado, este Comité, después del análisis de la información remitida por el Coordinador de Transparencia y Acceso a la Información, respecto de las solicitudes de información a las cuales pretenden tener acceso **Rebeca García Ortega, Fortuna Jiménez Noriega, Francisco Hernández Hernández, pako bautista Villegas y Francisco Heberto Bautista Villegas**, y que han quedado analizados en esta Acta, son susceptibles de ser clasificados y entregados en versión pública, por contener información confidencial.-----

En consecuencia, este Comité de Transparencia mediante el voto por unanimidad de sus integrantes **resuelve:** -----

PRIMERO.- Se confirma la clasificación de la información y la elaboración de la versión pública por contener información confidencial respecto de la Queja de fecha 21 de julio del 2016 que originó el expediente administrativo 316/2016, otorgados por la Dirección de Obras, Ordenamiento Territorial y Servicios Municipales, al cual se le testaron datos en forma general, tales como: nombres, domicilios, datos de identificación oficial (INE) y firmas de personas físicas, que de conformidad con el



artículo 124 de la Ley de Transparencia y Acceso a la Información Pública del Estado, constituyen información confidencial. Por lo tanto, infórmese a la peticionaria que los datos que solicita y que se encuentran contenidos en el documento de referencia son confidenciales y tal como lo señala la Dependencia responsable son datos protegidos por la ley de la materia.

SEGUNDO.- Se confirma la clasificación de la información y la elaboración de la versión pública por contener información confidencial respecto de **Autorización para la urbanización de un Fraccionamiento Tipo Habitacional Medio denominado "Valle Del Jaguar"**, otorgados por la Dirección de Obras, Ordenamiento Territorial y Servicios Municipales, a los cuales se le testaron datos *tales como: nombres del representante legal, de personas físicas y firmas de ambos*, que de conformidad con el artículo 124 de la Ley de Transparencia y Acceso a la Información Pública del Estado, constituyen información confidencial.-----

TERCERO.- Se confirma la clasificación de la información y la elaboración de la versión pública por contener información confidencial respecto **Factibilidad de uso de suelo con folio 2483 y Constancia de alineamiento No. 1044**, otorgado por la Dirección de Obras, Ordenamiento Territorial y Servicios Municipales, a los cuales se le testaron datos *tales como: nombres, domicilio, firma, registro federal de causantes y teléfono* de personas físicas, que de conformidad con el artículo 124 de la Ley de Transparencia y Acceso a la Información Pública del Estado, constituyen información confidencial.-----

CUARTO.- Se confirma la clasificación de la información y la elaboración de la versión pública por contener información confidencial respecto **Factura No. IN233, respecto de Servicio integral de diseño, fabricación e instalación de letrero turístico Villahermosa, en fibra de vidrio, acabado liso, en varios colores, medidas 140 cm de altura por 30 cm de profundidad c/u, fijadas a la base de herrería con una altura de 30 cm. Para instalarse en el Parque Tomás Garrido en el acceso ubicado entre la Avenida Paseo Tabasco y Adolfo Ruiz Cortines**, misma que da respuesta a las solicitudes de información con números de folio: 01789416 y 01790116, otorgado por la Dirección de Fomento Económico y Turismo, a la cual se le testaron datos *tales como: registro federal de causantes*, que de conformidad con el artículo 124 de la Ley de Transparencia y Acceso a la Información Pública del Estado, constituye información confidencial.-----

QUINTO.- Se instruye al titular de la Coordinación de Transparencia, proporcione la información referida a los solicitantes, adjuntando la presente resolución y lo informe al Instituto Tabasqueño de Transparencia y Acceso a la Información Pública, (ITAIP) quien es la autoridad rectora en materia de transparencia y acceso a la información pública en el Estado, para su conocimiento y efectos de ley a que hubiere lugar.-----

SEXTO.- Notifíquese a los interesados a través del medio que para tales efectos señalaron en sus solicitudes de información.-----




SÉPTIMO.- Publíquese la presente acta en el Portal de Transparencia de este Sujeto Obligado.-----

Así lo resolvieron por unanimidad, los integrantes del Comité de Transparencia: **Lic. Ulises Chávez Vélez**, Presidente y **Lic. Ricardo A. Urrutia Díaz**, Secretario, del Comité de Transparencia del H. Ayuntamiento de Centro, a los veintitrés días del mes de diciembre de dos mil dieciséis.-----


3.- Asuntos Generales.- No habiendo asuntos generales que tratar, se procede a desahogar el siguiente punto.-----

4.- Clausura.- cumpliendo el objetivo de la presente reunión y agotado el orden del día se procedió a clausurar la reunión extraordinaria del **Comité de Transparencia del H. Ayuntamiento Constitucional de Centro, Tabasco**, siendo **las catorce horas con treinta minutos de la fecha de su inicio**, firmando la presente acta al margen y al calce quienes en ella intervinieron.-----

Integrantes del Comité de Transparencia del H. Ayuntamiento Constitucional de Centro, Tabasco.



Lic. Ulises Chávez Vélez
Director de Asuntos Jurídicos
Presidente

Lic. Ricardo A. Urrutia Díaz
Contralor Municipal
Secretario

Villahermosa, Tabasco., a 13 de Diciembre de 2016

Oficio Número: DOOTSM/4943/2016

ASUNTO: copia en versión electrónica de los permisos o autorizaciones que este Ayuntamiento ha otorgado a "RESIDENCIAL VALLE DEL JAGUAR"

**LIC. JORGE ALBERTO CAMARA NUÑEZ
COORDINADOR DE TRANSPARENCIA Y ACCESO
A LA INFORMACION PÚBLICA.
P R E S E N T E:**

En atención al oficio COTAIP/1570/2016 de fecha 01 de Diciembre del año en curso, en el que solicita informe en relación a los siguientes datos:

Expediente número: COTAIP/655/2016

Folio PNT: 01736416

Nombre del Interesado: Fortuna Jimenez Noriega.

Información solicitada: "copia en versión electrónica de los permisos o autorizaciones que ese Ayuntamiento ha otorgado a RESIDENCIAL VALLE DEL JAGUAR" (Sic) ¿Cómo desea recibir la información? Electrónico a través del sistema de solicitudes de acceso la información de la PNT"

Informe: Que esta Dirección de Obras, Ordenamiento Territorial y Servicios Municipales, únicamente ha otorgado la **Autorización** para la urbanización de un Fraccionamiento **Tipo Habitacional Medio** denominado "**VALLE DEL JAGUAR**", del cual le anexo copia en versión pública constante de 84 fojas; es importante mencionar que para que se haya emitido la citada autorización, el fraccionador debió de haber cumplido previamente con los requisitos establecidos en la Ley de Ordenamiento Sustentable del Territorio del Estado de Tabasco, su Reglamento y el Reglamento de Zonificación. De igual forma se hace de su conocimiento que las licencias y/o permisos de construcción de los inmuebles que se pretendan construir dentro del citado fraccionamiento, deberán ser solicitadas por cada uno de los propietarios de los lotes que conforman el multicitado desarrollo.



II AJUSTAMIENTO CONSTITUCIONAL DE CENTRO
VILLAHERMOSA TAB. MÉX.



Dirección de Obras Ordenamiento Territorial y Servicios Municipales

Villahermosa, Tabasco., a 13 de Diciembre de 2016

Oficio Número: DOOTSM/4943/2016

Cabe mencionar, que los espacios que se encuentran en blanco contienen datos personales: como nombre completo, firmas, R.F.C. y domicilio, con fundamento en el artículo 3 fracción XXXIV y 124 de la Ley de Transparencia y Acceso a la Información Pública del Estado de Tabasco.

Sin otro particular, aprovecho la ocasión para enviarle un cordial saludo.

ATENTAMENTE

ING. JOSE ALONSO TOSCA JUAREZ
DIRECTOR



M. AJUSTAMIENTO CONSTITUCIONAL
DE CENTRO 2016-2018
DIRECCIÓN DE OBRAS, ORDENAMIENTO
TERRITORIAL Y SERVICIOS
MUNICIPALES

C.c.p. - Lic. Gerardo Gaudiano Rovirosa - Presidente Municipal de Centro. - Presente

C.c.p. - Lic. Bernardo Membreño Cacep. - Jefe de la Unidad Jurídica y Enlace de la Unidad de Transparencia de la DOOTSM.

C.c.p. - Lic. Julissa del Carmen Sol de Dios. - Encargada de la Unidad de Atención Ciudadana de la DOOTSM.

c.c.p. - Archivo/Expediente.

X IJATJ/L BMC/L JCSD/zds.



Villahermosa, Tabasco, a 08 de Abril de 2015

OFICIO: DOOTSM-SR-1829-2015

**BANCO MERCANTIL DEL NORTE, SOCIEDAD ANONIMA, INSTITUCION DE BANCA MULTIPLE, GRUPO FINANCIERO BANORTE
AV. BICENTENARIO, RANCHERÍA GONZÁLEZ 1RA. SECCIÓN
P R E S E N T E.**

Autorización para la urbanización de un Fraccionamiento Tipo Habitacional Medio denominado "Valle del Jaguar", que mediante la celebración del presente otorga el H. AYUNTAMIENTO CONSTITUCIONAL DEL MUNICIPIO DE CENTRO, representado en este acto por el ING. JUAN JOSÉ RODRÍGUEZ HERNÁNDEZ, Director de Obras, Ordenamiento Territorial y Servicios Municipales y por otra parte la Empresa BANCO MERCANTIL DEL NORTE, SOCIEDAD ANONIMA, INSTITUCION DE BANCA MULTIPLE, GRUPO FINANCIERO BANORTE representado en este acto por el ARQ. en su carácter de Representante Legal que en lo sucesivo se le denominara "EL FRACCIONADOR" mismo que se formalizaran al tenor de las declaraciones y clausulas siguientes:

DECLARACIONES

1.- Declara el Ayuntamiento:

1.1.- Que es una entidad pública legalmente constituida, dotada de personalidad jurídica y patrimonio en los términos previstos por los Artículos 115 de la Constitución Política de los Estados Unidos Mexicanos, 64 de la Constitución Política del Estado Libre y Soberano de Tabasco; Artículos 2, 69 y 70 de la Ley Orgánica de los Municipios del Estado de Tabasco; que tiene la facultad legal para celebrar el presente Convenio de Autorización de acuerdo con lo señalado en el Artículo 65, Fracción VIII, inciso E) de la Constitución Política del Estado Libre y Soberano de Tabasco, 29, Fracción XXII de la Ley Orgánica de los Municipios del Estado, 10, Fracción XIII; XIV y XV de la Ley de Ordenamiento Sustentable del Territorio del Estado de Tabasco, Artículo 115 y 116 Fracción I a la VII y Artículo 133 del Reglamento de la Ley de Ordenamiento Sustentable del Territorio del Estado de Tabasco; Artículos I, II, III y IV del Reglamento de Construcciones del Municipio de Centro y demás relativas aplicables.

1.2.- Que de acuerdo con el Artículo 73 Fracción VII de la Ley Orgánica de los Municipios del Estado de Tabasco, la Dirección de Obras, Ordenamiento Territorial y Servicios Municipales del Ayuntamiento del Municipio de Centro, Tabasco, es una

*Recibido
CIVIL
MEX
BOSQUE
RANCHERIA
de GZ
08/Abril/2015*

Los Espacios Que Se Encuentren En Blanco
Contienen Información Clasificada Como Confidencial Con
Fundamento En Los Artículos 3 Fracciones XXIV Y 124 De La Ley
De Transparencia Y Acceso A La Información Pública Del Estado
De Tabasco.

Villahermosa, Tabasco, a 08 de Abril de 2015

OFICIO: DOOTSM-SR-1829-2015

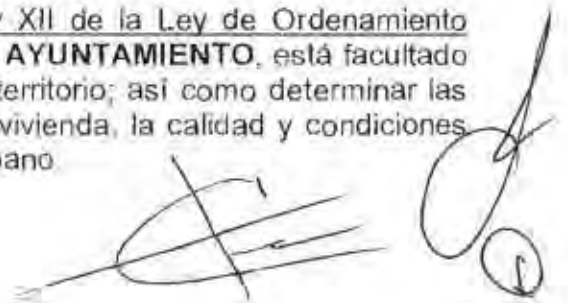
Dependencia de la Administración Pública Municipal, encargada de atender los asuntos que se encuentran señalados en el Artículo 84, Fracciones II, V, VI y XIV del mismo Ordenamiento, que tienen entre otras funciones conducir, controlar y vigilar la utilización del suelo en la Jurisdicción Municipal, vigilar el cumplimiento y aplicación de las disposiciones reglamentarias en materia de construcción y desarrollos urbanos, elaborar y vigilar el cumplimiento de los planos reguladores del crecimiento urbano municipal.

1.3.- El C. Ing. Juan José Rodríguez Hernández, acredita su personalidad con el nombramiento de fecha 01 de Febrero de 2014, que le fue otorgado por el C. Lic. José Humberto de los Santos Bertruy, Presidente Constitucional del H. Ayuntamiento del Municipio de Centro, Tabasco.

1.4.- Que en EL AYUNTAMIENTO se ha solicitado la **AUTORIZACIÓN** de un Fraccionamiento de **Tipo Habitacional Medio** por lo que se ha formado un expediente con todos y cada uno de los documentos presentados por **EL FRACCIONADOR**, el cual contiene: Solicitud de Autorización para Fraccionamiento, Autorización de Visto Bueno, Memoria Descriptiva del Fraccionamiento, Factibilidad de Uso de suelo, alineamiento y número oficial, Escritura pública de propiedad, Credencial de Elector del Administrador Único, Resolución en Materia de Impacto Ambiental, Autorización de Estudio Hidrológico, Proyectos Autorizados de Interconexión del SAS, Proyectos de Autorización de Proyectos de CFE, Memoria Técnica-Descriptiva, Oficio de Delimitación de Zona Federal de la CONAGUA, Estudio y Análisis de Mitigación de Riesgos de Protección Civil del Estado, Certificación de Predio, Dictamen de Impacto Urbano, boleta de impuesto predial, recibo de pago derivado del citado Fraccionamiento, documentos que el Artículo 203 de la Ley de Ordenamiento Sustentable del Territorio del Estado de Tabasco exige como requisitos para el otorgamiento de una licencia de **AUTORIZACIÓN DE FRACCIONAMIENTO** como la que se expide.

1.5.- Que el Fraccionamiento se formuló dentro de los lineamientos señalados en el Plan Municipal de Desarrollo Urbano, y que para su **AUTORIZACION** se tomaron en cuenta las disposiciones contenidas en el Artículo 206 de la Ley de Ordenamiento Sustentable del Territorio del Estado de Tabasco; así como que no se afecta ninguna de las hipótesis contenidas en el Artículo 207 de dicha Ley.

1.6.- Que conforme al Artículo 10, Fracciones XI y XII de la Ley de Ordenamiento Sustentable del Territorio del Estado de Tabasco, **EL AYUNTAMIENTO**, está facultado para controlar y vigilar la utilización del suelo de su territorio; así como determinar las normas a las que deba sujetarse la construcción de vivienda, la calidad y condiciones de estas conforme al Plan Municipal de Desarrollo Urbano.





Villahermosa, Tabasco, a 08 de Abril de 2015

OFICIO: DOOTSM-SR-1829-2015

1.7.- Que en virtud de lo anterior **EL AYUNTAMIENTO** está facultado al momento de celebrar esta **AUTORIZACION DE CONVENIO**, para fijar las condiciones que estime necesarias y garantizar el cumplimiento por parte del **FRACCIONADOR** de las obligaciones que contrae al constituir el Fraccionamiento, la ejecución de las obras, instalación de equipos e instalaciones destinadas a los servicios públicos y obras de urbanización y demás accesorios derivados del mismo, para el debido cumplimiento de la normatividad aplicable y de las obligaciones contraídas con los terceros que adquieran los inmuebles derivados del mismo; incluyendo las exigencias de garantías y la aplicación de sanciones para ello.

Los Espacios Que Se Encuentren En Blanco
Contienen Información Clasificada Como Confidencial Con
Fundamento En Los Artículos 3 Fracciones XXXIV Y 124 De La Ley
De Transparencia Y Acceso A La Información Pública Del Estado
De Tabasco.

2.- Declara EL FRACCIONADOR:

2.1.- Que la empresa **BANCO MERCANTIL DEL NORTE, SOCIEDAD ANONIMA, INSTITUCION DE BANCA MULTIPLE, GRUPO FINANCIERO BANORTE** es una persona Jurídica Colectiva, que se identifica con la copia del **Acta Constitutiva** lo que acredita mediante Escritura Pública Número **22813**, del libro No. 950 de fecha **23 de Agosto de 2011**, en la Ciudad de Monterrey, Nuevo León, pasada ante la fe del **Licenciado Javier García Urrutia** titular de la Notaria Publica **No. 72**, con adscripción, ejercicio y sede en esta ciudad. Sigue manifestando el fraccionador que estará representado en este acto por el **ARQ.** en su carácter de Representante Legal con facultades para celebrar este convenio, el cual se identifica con la copia de su credencial vigente marcando como domicilio la calle Leo No. 136 de la colonia Country, Monterrey Nuevo León, Folio 0000074874487, Serie 1354062113618

2.2.- "EL FRACCIONADOR" BANCO MERCANTIL DEL NORTE, SOCIEDAD ANONIMA, INSTITUCION DE BANCA MULTIPLE, GRUPO FINANCIERO BANORTE es propietario del predio ubicado en la Av. Bicentenario, Ranchería González 1ra. Sección, Municipio de Centro, Tabasco. Lo que acredita presentando Escritura Publica **33,348**, Volumen **XCI**, en Villahermosa, capital del Estado de Tabasco del día **28 de Octubre de 2012**, pasada ante la Fe de la **Licenciado José Cenobio Tomas Bonilla**, Notario adscrito a la **Notaria Publica Número 34** del Estado, con adscripción en el Municipio de Centro y sede en esta ciudad y de la cual es titular el **Licenciado Félix Jorge David González**. Dentro de las siguientes medidas y colindancias: **Al Suroeste 471.90 m.** con zona lacustre, **Al Sureste 470.04 m. y 44.35 m.** con Ejido Lázaro Cárdenas, **Al Noreste 431.73 m.** con , **Al Noroeste 366.85 m.** con , **Al Noreste 480.02 m.** con , **Al Noroeste 15.01 m y 52.18 m.** con , **Al Noreste 53.73 m.** con , **Al Sureste 2.79 m., 21.56**



Villahermosa, Tabasco, a 08 de Abril de 2015

OFICIO: DOOTSM-SR-1829-2015

m., 166.58 m. Al Noreste 64.11 m., 14.14 m., 24.61 m., 18.89 m., 43.46 m., 27.79 m.,
 28.34 m., 31.61 m., 26.98 m., 26.91 m., 9.39 m., 11.62 m. con
 22.19 m. con Al Noroeste 5.69 m., 5.65 m., 21.37 m.,
 35.44 m., 17.24 m., 28.18 m., 13.61 m. con Al Suroeste 64.16 m.,
 31.27 m., 50.42 m., 12.21 m., 36.91 m. con Al Noreste 1.67 m. con
 Al Noroeste 1.19 m., 2.14 m., 2.67 m., 3.00 m., 2.71 m., 3.10 m.,
 3.35 m., 3.17 m., 3.12 m., 1.09 m., 4.55 m., 3.10 m., 8.60 m., 10.13 m., 17.06 m., 17.20
 m., 12.11 m., 11.55 m., 4.53 m., 7.36 m., 36.41 m., 17.18 m., 16.25 m., 16.52 m., 22.80
 m., 11.84 m. con Al Noreste: 19.50 m., 7.28 m., 9.34 m., 14.21 m.,
 4.66 m., 11.66 m., 6.71 m. con Al Sureste 16.18 m., 9.08 m. con
 Al Noreste 13.42 m., 14.28 m., 10.64 m., 6.91 m., 18.02 m., 8.96 m.,
 9.14 m. con Al Noroeste 20.10 m. con Al
 Suroeste 12.40 m., 9.98 m., 15.72 m., 2.26 m., 6.76 m., 11.46 m., 3.84 m., con
 Al Noroeste 1.33 m., 21.41 m. con
 García. Al Suroeste 12.39 m., 13.40 m., 13.09 m., 21.78 m., 13.52 m., 16.21 m., con
 Al Sureste 17.03 m., 23.38 m., 17.73 m., 16.40 m.,
 19.97 m., 36.86 m., 3.93 m., 1.74 m., 7.67 m., 9.25 m., 18.46 m., 17.56 m., 11.05 m. con
 Al Suroeste 20.67 m. con
 Al Sureste 8.60 m., 8.95 m. con Al Suroeste
 55.47 m., con a. Al Suroeste 9.03 m., 10.47 m., 8.80 m.,
 12.69 m. con Al Noroeste 12.17 m. con
 Al Suroeste 15.70 m., 37.35 m., 23.22 m., 22.76 m., 10.81 m., 9.14
 m., 13.84 m., 63.31 m., 10.68 m., 6.21 m., 24.67 m., 27.36 m., 31.51 m., 27.98 m.,
 29.18 m., 43.62 m., 18.41 m., 24.18 m., 14.53 m., 53.62 m. con
 Al Noroeste 146.93 m., 13.86 m., con Al
 Noreste 6.39 m. con Al Noroeste 18.70 m., 10.92 m.
 con Al Suroeste 20.70 m., 3.59 m., 54.84 m. con
 Al Noroeste 192.72 m., con
 Al Suroeste 125.27 m. con Al Noroeste 36.44 m., con
 Al Suroeste 401.84 m. con Al
 Suroeste 63.76 m., 290.13 m., 171.66 m. con Roberto Rosado. Inscrita en el Instituto
 Registral del Estado de Tabasco (IRET) el 02 de Octubre de 2013, mediante Volante
 136555, Partida 5075986 y Folio Reales 277649, 268505, 277727, 277650, 158478,
 268506, 268504, 277651 y 158235 Recibo Oficial 2013/666329.

2.3.- Que ha solicitado a **EL AYUNTAMIENTO**, a través de la Dirección de Obras, Ordenamiento Territorial y Servicios Municipales, la autorización para que en el predio a que se hace referencia en la Declaración 2.2 de este instrumento, se urbanice para la construcción de viviendas de Tipo Habitacional Unifamiliar en una superficie de

Los Espacios Que Se Encuentren En Blanco
 Contienen Información Clasificada Como Confidencial Con
 Fundamento En Los Artículos 3 Fracciones XXXIV Y 124 De La Ley
 De Transparencia Y Acceso A La Información Pública Del Estado
 De Tabasco.

Villahermosa, Tabasco, a 08 de Abril de 2015

OFICIO: DOOTSM-SR-1829-2015

935608.445 M², para los efectos de desarrollar un Fraccionamiento Tipo Habitacional Medio denominado **"VALLE DEL JAGUAR"**.

2.5 Que ha reunido los requisitos descritos en el Artículo 203 de la Ley de Ordenamiento Sustentable del Territorio del Estado de Tabasco, para tales efectos y se ajusta a los lineamientos del Plan Municipal de Desarrollo Urbano, a lo que señala en el Artículo 206 de la Ley de Ordenamiento Sustentable del Territorio del Estado de Tabasco y no se afecta ninguno de los supuestos señalados en el Artículo 207 de dicha Ley.

2.6 Que se obliga a cumplir con las condiciones que le fija **EL AYUNTAMIENTO** en esta **CONVENIO DE AUTORIZACION**, comprometiéndose a depositar la garantía que **EL AYUNTAMIENTO** le fije para asegurar el cumplimiento total de las obligaciones que contrae y las que le impone la ley.

2.7 Que conoce los derechos y obligaciones que le señalan la Ley de Ordenamiento Sustentable del Territorio del Estado de Tabasco, su Reglamento y el Reglamento de Construcciones del Municipio de Centro, Tabasco; así como las sanciones aplicables en caso de incumplimiento a sus disposiciones.

Ambas partes expresan su conformidad y libre voluntad de sujetarse a las siguientes:

CLAUSULAS

Primera.- EL AYUNTAMIENTO, otorga autorización a **"EL FRACCIONADOR"** para la urbanización de un Fraccionamiento Tipo Habitacional Medio denominado **"VALLE DEL JAGUAR"**, una vez que ha cumplido con los requisitos de la Ley de Ordenamiento Sustentable del Territorio del Estado de Tabasco, su Reglamento y el Reglamento de Construcciones del Municipio de Centro, Tabasco.

Segunda - EL FRACCIONADOR deberá cumplir para la venta de lotes dentro del Fraccionamiento con todas las disposiciones legales y de construcción necesarias para la urbanización de dicho Fraccionamiento, tales como Escritura de Propiedad, **Factibilidad de Uso de Suelo**, **Alineamiento y Numero Oficial**, oficio de **Visto Bueno**, Plano de Autorización de Visto Bueno, **Certificación de Predio**, comprobante de pago de **Impuesto Predial** Dictamen de Impacto Urbano, **impacto ambiental**, Autorización de Proyecto de Acceso Vial, **Oficio de delimitación de Comisión Nacional del Agua (CONAGUA)**, Oficio de Dictamen de Análisis de Riesgo (Protección Civil) **memoria descriptiva** del Fraccionamiento, carta de aceptación del **Director Responsable de Obra (D.R.O)**, autorización del Sistema de



Villahermosa, Tabasco, a 08 de Abril de 2015

OFICIO: DOOTSM-SR-1829-2015

Agua y Saneamiento del Municipio de Centro (S.A.S.), de la Comisión Federal de Electricidad (C.F.E.) y recibo de pago por **derechos de Fraccionamiento**

Esta **AUTORIZACIÓN** la contrae el predio descrito en la declaración **2.2**, en el cual se desarrollara en una superficie habitable de **292802.097 M²**, para lotes Unifamiliares, presentado por **EL FRACCIONADOR** con apego a las características siguientes:

CUADRO DE AREAS PLAN MAESTRO		
AREA POLIGONO GENERAL		935608.445
AFECTACION CNA		24975.153
AREA DE RESERVA		69509.759
AREA EQUIPAMIENTO DEPORTIVO		74992.640
AREA EQUIPAMIENTO SALUD		78719.288
ARE DE DERECHO DE PASO DRENAJE		12366.791
AREA DE CARCAMO DE BOMBEO		538.796
AREA VIAL		217603.790
PRIMERA ETAPA	32737.63	
SEGUNDA ETAPA	153906.954	
COMPARTIDA	30959.206	
AREA DE SUBESTACION Y PLANTA TRATADORA		15338.000
AREA MUNICIPAL Y DONACION		67929.070
AREA VENDIBLE		310078.645
AREA HABITACIONAL		292802.097
AREA COMERCIAL		17276.548
AREA URBANIZABLE		464613.919
AREA NETA A DESARROLLAR		675530.918
LOTES COMERCIALES		3
LOTES HABITACIONALES		1931
LOTES TOTALES		1934

Los Espacios Que Se Encuentren En Blanco Contienen Información Clasificada Como Confidencial Con Fundamento En Los Artículos 3 Fracciones XXXIV Y LXXIV De La Ley De Transparencia Y Acceso A La Información Pública Del Estado De Tabasco.

Villahermosa, Tabasco, a 08 de Abril de 2015

OFICIO: DOOTSM-SR-1829-2015

FRACCIONAMIENTO VALLE DEL JAGUAR									
Manzana 1									
LOTE	SUROESTE	NOROESTE	NORESTE	SURESTE	SUR	ESTE	SUP m2	REG	IRREG
1	15.94/Calle Codorniz	10.76/Afectación CNA	19.00/Lote 2	8.09/Calle Codorniz	Le=4.78/Calle Codorniz		206.19		*
2	19.00/Lote 1	10.00/Afectación CNA	19.00/Lote 3	10.00/Calle codorniz			190.00		
3	19.00/Lote 2	10.00/Afectación CNA	19.00/Lote 4	10.00/Calle codorniz			190.00		
4	19.00/Lote 3	10.00/Afectación CNA	19.00/Lote 5	10.00/Calle codorniz			190.00		
5	19.00/Lote 4	10.00/Afectación CNA	19.00/Lote 6	10.00/Calle codorniz			190.00		
6	19.00/Lote 5	10.00/Afectación CNA	19.00/Lote 7	10.00/Calle codorniz			190.00		
7	19.00/Lote 6	10.00/Afectación CNA	19.00/Lote 8	10.00/Calle codorniz			190.00		
8	19.00/Lote 7	10.00/Afectación CNA	19.00/Lote 9	10.00/Calle codorniz			190.00		
9	19.00/Lote 8	10.00/Afectación CNA	19.00/Lote 10	10.00/Calle codorniz			190.00		
10	19.00/Lote 9	10.00/Afectación CNA	19.00/Lote 11	10.00/Calle codorniz			190.00		
11	19.00/Lote 10	10.00/Afectación CNA	19.00/Lote 12	10.00/Calle codorniz			190.00		
12	19.00/Lote 11	10.00/Afectación CNA	19.00/Lote 13	10.00/Calle codorniz			190.00		
13	19.00/Lote 12	10.00/Afectación CNA	18.64/Lote 14	8.58/Calle Codorniz	Le=2.52/Calle Codorniz		180.83		*
14	18.64/Lote 13	10.00/Afectación CNA	14.38/Lote 15	Le=12.76/Calle Codorniz			155.96		*
15	14.38/Lote 14	10.00/Afectación CNA	21.35/Lote 16	Le=12.18/Calle Codorniz			168.46		*
16	50.70/Lote 15M1 y Lote 15M2	34.42/Afectación CNA	50.71/Avenida Tucanes	33.35/Lote 15, 17, 18 M2			1,717.78		* uso común
SUPERFICIE TOTAL:							4,528.22		

FRACCIONAMIENTO VALLE DEL JAGUAR									
Manzana 2									
LOTE	SUROESTE	NOROESTE	NORESTE	SURESTE	SUR	ESTE	SUP m2	REG	IRREG
1	16.07/Calle Cercera	8.49/Calle Codorniz	19.00/Lote 1	11.82/Lote 33 y al oeste Le=4.65/Calle Codorniz			219.03		*
2	19.00/Lote 1	10.00/Calle Codorniz	19.00/Lote 3	10.00/Lote 32			190.00		
3	19.00/Lote 2	10.00/Calle Codorniz	19.00/Lote 4	10.00/Lote 31			190.00		
4	19.00/Lote 3	10.00/Calle Codorniz	19.00/Lote 5	10.00/Lote 30			190.00		
5	19.00/Lote 4	10.00/Calle Codorniz	19.00/Lote 6	10.00/Lote 29			190.00		
6	19.00/Lote 5	10.00/Calle Codorniz	19.00/Lote 7	10.00/Lote 28			190.00		
7	19.00/Lote 6	10.00/Calle Codorniz	19.00/Lote 8	10.00/Lote 27			190.00		
8	19.00/Lote 7	10.00/Calle Codorniz	19.00/Lote 9	10.00/Lote 26			190.00		
9	19.00/Lote 8	10.00/Calle Codorniz	19.00/Lote 10	10.00/Lote 25			190.00		
10	19.00/Lote 9	10.00/Calle Codorniz	19.00/Lote 11	10.00/Lote 24			190.00		
11	19.00/Lote 10	10.00/Calle Codorniz	19.00/Lote 12	10.00/Lote 23			190.00		
12	19.00/Lote 11	10.00/Calle Codorniz	19.00/Lote 13	10.00/Lote 22			190.00		
13	19.00/Lote 12	8.24/Calle Codorniz	18.65/Lote 14	10.00/Lote 21 y al norte Le=5.78/Calle Codorniz			180.83		*



Centro
MUNICIPIO

**DIRECCIÓN DE OBRAS,
ORDENAMIENTO
TERRITORIAL Y SERVICIOS
MUNICIPALES**

Villahermosa, Tabasco, a 08 de Abril de 2015

OFICIO. DOOTSM-SR-1829-2015

14	18.65/Lote 13	Lc=10.06/Calle Codorniz	14.40/Lote 15	10.00/Lote 20		155.97		*
15	18.40/Lote 14	Lc=12.18/Calle Codorniz	21.35/Lote 16 M1	10.00/Lote 19		168.45		*
16	15.23/Lote 17	13.35/Lote 16 M1	18.85/Avenida Tecanes	Lc=14.37/Calle Papagayos		201.73		*
17	19.00/Lote 18	10.00/Lote 16 M1	15.23/Lote 16	3.89/Calle Papagayos	Lc=7.2/Calle Papagayos	179.22		*
18	19.00/Lote 19	10.00/Lote 16 M1	19.00/Lote 17	10.00/Calle Papagayos		190.00		
19	19.00/Lote 20	10.00/Lote 15	19.00/Lote 18	10.00/Calle Papagayos		190.00		
20	19.00/Lote 21	10.00/Lote 14	19.00/Lote 19	10.00/Calle Papagayos		190.00		
21	19.00/Lote 22	10.00/Lote 13	19.00/Lote 20	10.00/Calle Papagayos		190.00		
22	19.00/Lote 23	10.00/Lote 12	19.00/Lote 21	10.00/Calle Papagayos		190.00		
23	19.00/Lote 24	10.00/Lote 11	19.00/Lote 22	10.00/Calle Papagayos		190.00		
24	19.00/Lote 25	10.00/Lote 10	19.00/Lote 23	10.00/Calle Papagayos		190.00		
25	19.00/Lote 26	10.00/Lote 9	19.00/Lote 24	10.00/Calle Papagayos		190.00		
26	19.00/Lote 27	10.00/Lote 8	19.00/Lote 25	10.00/Calle Papagayos		190.00		
27	19.00/Lote 28	10.00/Lote 7	19.00/Lote 26	10.00/Calle Papagayos		190.00		
28	19.00/Lote 29	10.00/Lote 6	19.00/Lote 27	10.00/Calle Papagayos		190.00		
29	19.00/Lote 30	10.00/Lote 5	19.00/Lote 28	10.00/Calle Papagayos		190.00		
30	19.00/Lote 31	10.00/Lote 4	19.00/Lote 29	10.00/Calle Papagayos		190.00		
31	19.00/Lote 32	10.00/Lote 3	19.00/Lote 30	10.00/Calle Papagayos		190.00		
32	19.00/Lote 33	10.00/Lote 2	19.00/Lote 31	10.00/Calle Papagayos		190.00		
33	16.00/Calle Cerceta	11.82/Lote 1	19.00/Lote 32	9.16/Calle Papagayos	Lc=4.78/Calle Papagayos	226.43		*
SUPERFICIE TOTAL						6,061.63		

FRACCIONAMIENTO VALLE DEL JAGUAR										
Manzana 3										
LOTE	SUROESTE	NOROESTE	NORESTE	SURESTE	NORTE	ESTE	OESTE	SUP m2	REG	IRREG
1	16.07/Calle Cerceta	8.49/Calle Papagayos	19.00/Lote 2	11.82/Lote 36			Lc=4.65/Calle Papagayos	219.03		*
2	19.00/Lote 1	10.00/Calle Papagayos	19.00/Lote 3	10.00/Lote 35				190.00		
3	19.00/Lote 2	10.00/Calle Papagayos	19.00/Lote 4	10.00/Lote 34				190.00		
4	19.00/Lote 3	10.00/Calle Papagayos	19.00/Lote 5	10.00/Lote 33				190.00		
5	19.00/Lote 4	10.00/Calle Papagayos	19.00/Lote 6	10.00/Lote 32				190.00		
6	19.00/Lote 5	10.00/Calle Papagayos	19.00/Lote 7	10.00/Lote 31				190.00		
7	19.00/Lote 6	10.00/Calle Papagayos	19.00/Lote 8	10.00/Lote 30				190.00		
8	19.00/Lote 7	10.00/Calle Papagayos	19.00/Lote 9	10.00/Lote 29				190.00		
9	19.00/Lote 8	10.00/Calle Papagayos	19.00/Lote 10	10.00/Lote 28				190.00		
10	19.00/Lote 9	10.00/Calle Papagayos	19.00/Lote 11	10.00/Lote 27				190.00		
11	19.00/Lote 10	10.00/Calle Papagayos	19.00/Lote 12	10.00/Lote 26				190.00		

Página 8 de 84

Los Espacios Que Se Encuentren En Blanco
Contienen Información Clasificada Como Confidencial Con
Fundamento En Los Artículos 3 Fracciones XXXIV Y 124 De La Ley
De Transparencia Y Acceso A La Información Pública Del Estado
De Tabasco.



Villahermosa, Tabasco, a 08 de Abril de 2015

OFICIO: DOOTSM-SR-1829-2015

12	19.00/ Lote 11	10.00/Calle Papagayos	19.00/Lote 13	10.00/Lote 25			190.00	
13	19.00/ Lote 12	10.00/Calle Papagayos	19.00/Lote 14	10.00/Lote 24			190.00	
14	19.00/ Lote 13	10.00/Calle Papagayos	19.00/Lote 15	10.00/Lote 23			190.00	
15	19.00/ Lote 14	10.00/Calle Papagayos	19.00/Lote 16	10.00/Lote 22			190.00	
16	19.00/ Lote 15	10.00/Calle Papagayos	19.00/Lote 17	10.00/Lote 21			190.00	
17	19.00/ Lote 16	4.96/Calle Papagayos	15.77/Lote 26	10.00/Lote 20	Lc=6.18/Calle Papagayos		183.01	*
18	15.57/Lote 17	Lc=15.10/Calle Papagayos	18.19/Avenida Tucanes	13.34/Lote 19			205.76	*
19	19.00/Lote 20	13.34/Lote 18	9.48/Avenida Tucanes	3.05/Calle Sabanero	Lc=17.67/Avenida Tucanes		221.62	*
20	19.00/Lote 21	10.00/Lote 17	19.00/Lote 19	10.00/Calle Sabanero			190.00	
21	19.00/Lote 22	10.00/Lote 16	19.00/Lote 20	10.00/Calle Sabanero			190.00	
22	19.00/Lote 23	10.00/Lote 15	19.00/Lote 21	10.00/Calle Sabanero			190.00	
23	19.00/Lote 24	10.00/Lote 14	19.00/Lote 22	10.00/Calle Sabanero			190.00	
24	19.00/Lote 25	10.00/Lote 13	19.00/Lote 23	10.00/Calle Sabanero			190.00	
25	19.00/Lote 26	10.00/Lote 12	19.00/Lote 24	10.00/Calle Sabanero			190.00	
26	19.00/Lote 27	10.00/Lote 11	19.00/Lote 25	10.00/Calle Sabanero			190.00	
27	19.00/Lote 28	10.00/Lote 10	19.00/Lote 26	10.00/Calle Sabanero			190.00	
28	19.00/Lote 29	10.00/Lote 9	19.00/Lote 27	10.00/Calle Sabanero			190.00	
29	19.00/Lote 30	10.00/Lote 8	19.00/Lote 28	10.00/Calle Sabanero			190.00	
30	19.00/Lote 31	10.00/Lote 7	19.00/Lote 29	10.00/Calle Sabanero			190.00	
31	19.00/Lote 32	10.00/Lote 6	19.00/Lote 30	10.00/Calle Sabanero			190.00	
32	19.00/Lote 33	10.00/Lote 5	19.00/Lote 31	10.00/Calle Sabanero			190.00	
33	19.00/Lote 34	10.00/Lote 4	19.00/Lote 32	10.00/Calle Sabanero			190.00	
34	19.00/Lote 35	10.00/Lote 3	19.00/Lote 33	10.00/Calle Sabanero			190.00	
35	19.00/Lote 36	10.00/Lote 2	19.00/Lote 34	10.00/Calle Sabanero			190.00	
36	15.94/Calle Oaxaca	11.82/Lote 1	19.00/Lote 35	9.16/Calle Sabanero y al Sur Lc=4.78/Calle Sabanero			226.43	*
SUPERFICIE TOTAL							6,945.85	

Villahermosa, Tabasco, a 08 de Abril de 2015

OFICIO: DOOTSM-SR-1829-2015

FRACCIONAMIENTO VALLE DEL JAGUAR										
Manzana 4										
LOTE	SUROESTE	NOROESTE	NORESTE	SURESTE	SUR	ESTE	OESTE	SUP m2	REG	IRREG
1	16.07/Calle Ceroets	8.49/Calle Sabanero	19.00/Lote 2	11.82/Lote 36			12-4.65/Calle Sabanero	219.03		*
2	19.00/Lote 1	10.00/Calle Sabanero	19.00/Lote 3	10.00/Lote 35				190.00		
3	19.00/Lote 2	10.00/Calle Sabanero	19.00/Lote 4	10.00/Lote 34				190.00		
4	19.00/Lote 3	10.00/Calle Sabanero	19.00/Lote 5	10.00/Lote 33				190.00		
5	19.00/Lote 4	10.00/Calle Sabanero	19.00/Lote 6	10.00/Lote 32				190.00		
6	19.00/Lote 5	10.00/Calle Sabanero	19.00/Lote 7	10.00/Lote 31				190.00		
7	19.00/Lote 6	10.00/Calle Sabanero	19.00/Lote 8	10.00/Lote 30				190.00		
8	19.00/Lote 7	10.00/Calle Sabanero	19.00/Lote 9	10.00/Lote 29				190.00		
9	19.00/Lote 8	10.00/Calle Sabanero	19.00/Lote 10	10.00/Lote 28				190.00		
10	19.00/Lote 9	10.00/Calle Sabanero	19.00/Lote 11	10.00/Lote 27				190.00		
11	19.00/Lote 10	10.00/Calle Sabanero	19.00/Lote 12	10.00/Lote 26				190.00		
12	19.00/Lote 11	10.00/Calle Sabanero	19.00/Lote 13	10.00/Lote 25				190.00		
13	19.00/Lote 12	10.00/Calle Sabanero	19.00/Lote 14	10.00/Lote 24				190.00		
14	19.00/Lote 13	10.00/Calle Sabanero	19.00/Lote 15	10.00/Lote 23				190.00		
15	19.00/Lote 14	10.00/Calle Sabanero	19.00/Lote 16	10.00/Lote 22				190.00		
16	19.00/Lote 15	10.00/Calle Sabanero	19.00/Lote 17	10.00/Lote 21				190.00		
17	19.00/Lote 16	10.00/Calle Sabanero	19.00/Lote 18	10.00/Lote 20				190.00		
18	19.00/Lote 17	6.23/Calle Sabanero	9.94/Avenida Tucanes	13.31/Lote 19 y al norte 12-7.7/Aveni da Tucanes				229.34		*
19	19.00/Lote 20	13.34/Lote 18	16.07/Avenida Tucanes	10.00/Calle Quetzales		12-4.65/Ave nida Tucanes		242.80		*
20	19.00/Lote 21	13.34/Lote 17	19.00/Lote 19	10.00/Calle Quetzales				190.00		
21	19.00/Lote 22	13.34/Lote 16	19.00/Lote 20	10.00/Calle Quetzales				190.00		
22	19.00/Lote 23	13.34/Lote 15	19.00/Lote 21	10.00/Calle Quetzales				190.00		
23	19.00/Lote 24	13.34/Lote 14	19.00/Lote 22	10.00/Calle Quetzales				190.00		

Página 10 de 84

Los Espacios Que Se Encuentren En Blanco
Contienen Información Clasificada Como Confidencial Con
Fundamento En Los Artículos 3 Fracciones XXXIV Y 124 De La Ley
De Transparencia Y Acceso A La Información Pública Del Estado
De Tabasco.



Villahermosa, Tabasco, a 08 de Abril de 2015

OFICIO: DOOTSM-SR-1829-2015

24	19.00/Lote 25	13.34/Lote 13	19.00/Lote 23	10.00/Calle Quetzales				190.00		
25	19.00/Lote 26	13.34/Lote 12	19.00/Lote 24	10.00/Calle Quetzales				190.00		
26	19.00/Lote 27	13.34/Lote 11	19.00/Lote 25	10.00/Calle Quetzales				190.00		
27	19.00/Lote 28	13.34/Lote 10	19.00/Lote 26	10.00/Calle Quetzales				190.00		
28	19.00/Lote 29	13.34/Lote 9	19.00/Lote 27	10.00/Calle Quetzales				190.00		
29	19.00/Lote 30	13.34/Lote 8	19.00/Lote 28	10.00/Calle Quetzales				190.00		
30	19.00/Lote 31	13.34/Lote 7	19.00/Lote 29	10.00/Calle Quetzales				190.00		
31	19.00/Lote 32	13.34/Lote 6	19.00/Lote 30	10.00/Calle Quetzales				190.00		
32	19.00/Lote 33	13.34/Lote 5	19.00/Lote 31	10.00/Calle Quetzales				190.00		
33	19.00/Lote 34	13.34/Lote 4	19.00/Lote 32	10.00/Calle Quetzales				190.00		
34	19.00/Lote 35	13.34/Lote 3	19.00/Lote 33	10.00/Calle Quetzales				190.00		
35	19.00/Lote 36	13.34/Lote 2	19.00/Lote 34	10.00/Calle Quetzales				190.00		
36	16.22/Calle Cerceta	11.82/Lote 1	19.00/Lote 35	9.16/Calle Quetzales	Lc=4.78/Calle Quetzales			226.43		*
SUPERFICIE TOTAL								6,497.10		

FRACCIONAMIENTO VALLE DEL JAGUAR										
Manzana 5										
LOTE	SUROESTE	NOROESTE	NORESTE	SURESTE	SUR	ESTE	OESTE	SUP m2	REG	IRREG
1	16.07/Calle Cerceta	8.49/Calle Quetzales	19.00/Lote 2	11.37/Lote 36			Lc=4.65/Calle Quetzales	219.03		*
2	10.00/Lote 1	10.00/Calle Quetzales	19.00/Lote 3	10.00/Lote 35				190.00		
3	19.00/Lote 2	10.00/Calle Quetzales	19.00/Lote 4	10.00/Lote 34				190.00		
4	19.00/Lote 3	10.00/Calle Quetzales	19.00/Lote 5	10.00/Lote 33				190.00		
5	19.00/Lote 4	10.00/Calle Quetzales	19.00/Lote 6	10.00/Lote 32				190.00		
6	19.00/Lote 5	10.00/Calle Quetzales	19.00/Lote 7	10.00/Lote 31				190.00		
7	19.00/Lote 6	10.00/Calle Quetzales	19.00/Lote 8	10.00/Lote 30				190.00		
8	19.00/Lote 7	10.00/Calle Quetzales	19.00/Lote 9	10.00/Lote 29				190.00		
9	19.00/Lote 8	10.00/Calle Quetzales	19.00/Lote 10	10.00/Lote 28				190.00		
10	19.00/Lote 9	10.00/Calle Quetzales	19.00/Lote 11	10.00/Lote 27				190.00		

Los Espacios Que Se Encuentren En Blanco
Contienen Información Clasificada Como Confidencial Con
Fundamento En Los Artículos 3 Fracciones XXXIV Y 124 De La Ley
De Transparencia Y Acceso A La Información Pública Del Estado
De Tabasco.



Villahermosa, Tabasco, a 08 de Abril de 2015

OFICIO: DOOTSM-SR-1829-2015

11	19.00/Lote 10	10.00/Calle Quetzales	19.00/lote 12	10.00/Lote 26			190.00
12	19.00/Lote 11	10.00/Calle Quetzales	19.00/lote 13	10.00/Lote 25			190.00
13	19.00/Lote 12	10.00/Calle Quetzales	19.00/lote 14	10.00/Lote 24			190.00
14	19.00/Lote 13	10.00/Calle Quetzales	19.00/lote 15	10.00/Lote 23			190.00
15	19.00/Lote 14	10.00/Calle Quetzales	19.00/lote 16	10.00/Lote 22			190.00
16	19.00/Lote 15	10.00/Calle Quetzales	19.00/lote 17	10.00/Lote 21			190.00
17	19.00/Lote 16	10.00/Calle Quetzales	19.00/lote 18	10.00/Lote 20			190.00
18				13.33/Lote 19 y al norte			
	19.00/Lote 17	10.67/Calle Quetzales	15.54/Avenida Tucanes	10.00/Calle Burgo		Lote 4.65/Avenida Tucanes	255.08
19	19.00/Lote 20	13.33/Lote 18	16.00/Avenida Tucanes	10.00/Calle Burgo			247.66
20	19.00/Lote 21	10.00/Lote 17	19.00/Lote 19	10.00/Calle Burgo			190.00
21	19.00/Lote 22	10.00/Lote 16	19.00/Lote 20	10.00/Calle Burgo			190.00
22	19.00/Lote 23	10.00/Lote 15	19.00/Lote 21	10.00/Calle Burgo			190.00
23	19.00/Lote 24	10.00/Lote 14	19.00/Lote 22	10.00/Calle Burgo			190.00
24	19.00/Lote 25	10.00/Lote 13	19.00/Lote 23	10.00/Calle Burgo			190.00
25	19.00/Lote 26	10.00/Lote 12	19.00/Lote 24	10.00/Calle Burgo			190.00
26	19.00/Lote 27	10.00/Lote 11	19.00/Lote 25	10.00/Calle Burgo			190.00
27	19.00/Lote 28	10.00/Lote 10	19.00/Lote 26	10.00/Calle Burgo			190.00
28	19.00/Lote 29	10.00/Lote 9	19.00/Lote 27	10.00/Calle Burgo			190.00
29	19.00/Lote 30	10.00/Lote 8	19.00/Lote 28	10.00/Calle Burgo			190.00
30	19.00/Lote 31	10.00/Lote 7	19.00/Lote 29	10.00/Calle Burgo			190.00
31	19.00/Lote 32	10.00/Lote 6	19.00/Lote 30	10.00/Calle Burgo			190.00
32	19.00/Lote 33	10.00/Lote 5	19.00/Lote 31	10.00/Calle Burgo			190.00
33	19.00/Lote 34	10.00/Lote 4	19.00/Lote 32	10.00/Calle Burgo			190.00
34	19.00/Lote 35	10.00/Lote 3	19.00/Lote 33	10.00/Calle Burgo			190.00
35	19.00/Lote 36	10.00/Lote 2	19.00/Lote 34	10.00/Calle Burgo			190.00
36	15.94/Calle Ceceña	11.82/Lote 1	19.00/Lote 2	9.15/Calle Burgo		10.00/Calle Burgo	226.43
SUPERFICIE TOTAL							6,801.77

Los Espacios Que Se Encuentren En Blanco
Contienen Información Clasificada Como Confidencial Con
Fundamento En Los Artículos 3 Fracciones XXXV Y 124 De La Ley
De Transparencia Y Acceso A La Información Pública Del Estado
De Tabasco.



Villahermosa, Tabasco, a 08 de Abril de 2015

OFICIO: DOOTSM-SR-1829-2015

FRACCIONAMIENTO VALLE DEL JAGUAR									
Manzana 6									
LOTE	SUROESTE	NOROESTE	NORESTE	SURESTE	SUR	OESTE	SUP m2	REG	IRREG
1	16.00/Calle Cerceta	8.49/Calle Burgo	19.00/Lote 2	11.83/Lote 26		10.46/Calle Burgo	219.03		*
2	19.00/Lote 1	10.00/Calle Burgo	19.00/Lote 3	10.00/Lote 35			190.00		
3	19.00/Lote 7	10.00/Calle Burgo	19.00/Lote 4	10.00/Lote 34			190.00		
4	19.00/Lote 3	10.00/Calle Burgo	19.00/Lote 5	10.00/Lote 33			190.00		
5	19.00/Lote 4	10.00/Calle Burgo	19.00/Lote 6	10.00/Lote 32			190.00		
6	19.00/Lote 5	10.00/Calle Burgo	19.00/Lote 7	10.00/Lote 31			190.00		
7	19.00/Lote 6	10.00/Calle Burgo	19.00/Lote 8	10.00/Lote 30			190.00		
8	19.00/Lote 7	10.00/Calle Burgo	19.00/Lote 9	10.00/Lote 29			190.00		
9	19.00/Lote 8	10.00/Calle Burgo	19.00/Lote 10	10.00/Lote 28			190.00		
10	19.00/Lote 9	10.00/Calle Burgo	19.00/Lote 11	10.00/Lote 27			190.00		
11	19.00/Lote 10	10.00/Calle Burgo	19.00/Lote 12	10.00/Lote 26			190.00		
12	19.00/Lote 11	10.00/Calle Burgo	19.00/Lote 13	10.00/Lote 25			190.00		
13	19.00/Lote 12	10.00/Calle Burgo	19.00/Lote 14	10.00/Lote 24			190.00		
14	19.00/Lote 13	10.00/Calle Burgo	19.00/Lote 15	10.00/Lote 23			190.00		
15	19.00/Lote 14	10.00/Calle Burgo	19.00/Lote 16	10.00/Lote 22			190.00		
16	19.00/Lote 15	10.00/Calle Burgo	19.00/Lote 17	10.00/Lote 21			190.00		
17	19.00/Lote 16	10.00/Calle Burgo	19.00/Lote 18	10.00/Lote 20			190.00		
18	19.00/Lote 17	10.56/Calle Burgo	15.94/Avenida Tucanes	13.32/Lote 19			254.99		*
19	19.00/Lote 20	13.32/Lote 18	9.41/Avenida Tucanes	5.44/Calle Colibri	12.82/Avenida Tucanes		221.41		*
20	19.00/Lote 21	10.00/Lote 17	19.00/Lote 19	10.00/Calle Colibri			190.00		
21	19.00/Lote 22	10.00/Lote 16	19.00/Lote 20	10.00/Calle Colibri			190.00		
22	19.00/Lote 23	10.00/Lote 15	19.00/Lote 21	10.00/Calle Colibri			190.00		
23	19.00/Lote 24	10.00/Lote 14	19.00/Lote 22	10.00/Calle Colibri			190.00		
24	19.00/Lote 25	10.00/Lote 13	19.00/Lote 23	10.00/Calle Colibri			190.00		
25	19.00/Lote 26	10.00/Lote 12	19.00/Lote 24	10.00/Calle Colibri			190.00		
26	19.00/Lote 27	10.00/Lote 11	19.00/Lote 25	10.00/Calle Colibri			190.00		
27	19.00/Lote 28	10.00/Lote 10	19.00/Lote 26	10.00/Calle Colibri			190.00		
28	19.00/Lote 29	10.00/Lote 9	19.00/Lote 27	10.00/Calle Colibri			190.00		

Los Espacios Que Se Encuentren En Blanco
 Contienen Información Clasificada Como Confidencial Con
 Fundamento En Los Artículos 3 Fracciones XXXIV Y 124 De La Ley
 De Transparencia Y Acceso A La Información Pública Del Estado
 De Tabasco.

Villahermosa, Tabasco, a 08 de Abril de 2015

OFICIO: DOOTSM-SR-1829-2015

29	19.00/Lote 30	10.00/lote 8	19.00/lote 28	10.00/Calle Colibri		190.00		
30	19.00/Lote 31	10.00/lote 7	19.00/lote 29	10.00/Calle Colibri		190.00		
31	19.00/Lote 32	10.00/lote 6	19.00/lote 30	10.00/Calle Colibri		190.00		
32	19.00/Lote 33	10.00/lote 5	19.00/lote 31	10.00/Calle Colibri		190.00		
33	19.00/Lote 34	10.00/lote 4	19.00/lote 32	10.00/Calle Colibri		190.00		
34	19.00/Lote 35	10.00/lote 3	19.00/lote 33	10.00/Calle Colibri		190.00		
35	19.00/Lote 36	10.00/lote 2	19.00/lote 34	10.00/Calle Colibri		190.00		
36	16.00/Calle Carreta	11.83/Lote 1	19.00/lote 35	9.16/Calle Colibri	Lu=4.78/Calle Colibri	226.43		
SUPERFICIE TOTAL						7,001.86		

FRACCIONAMIENTO VALLE DEL JAGUAR

Manzana 7

LOTE	SUROESTE	NOROESTE	NORESTE	SURESTE	ESTE	OESTE	SUP m2	REG	IRREG
1	16.00/Calle Carreta	8.49/Calle Colibri	19.00/Lote 2	11.82/Lote 16		Lu=6.65/Calle Colibri	219.03		*
2	19.00/Lote 1	10.00/Calle Colibri	19.00/lote 3	10.00/Lote 35			190.00		
3	19.00/Lote 2	10.00/Calle Colibri	19.00/lote 4	10.00/Lote 34			190.00		
4	19.00/Lote 3	10.00/Calle Colibri	19.00/lote 5	10.00/Lote 33			190.00		
5	19.00/Lote 4	10.00/Calle Colibri	19.00/lote 6	10.00/Lote 32			190.00		
6	19.00/Lote 5	10.00/Calle Colibri	19.00/lote 7	10.00/Lote 31			190.00		
7	19.00/Lote 6	10.00/Calle Colibri	19.00/lote 8	10.00/Lote 30			190.00		
8	19.00/Lote 7	10.00/Calle Colibri	19.00/lote 9	10.00/Lote 29			190.00		
9	19.00/Lote 8	10.00/Calle Colibri	19.00/lote 10	10.00/Lote 28			190.00		
10	19.00/Lote 9	10.00/Calle Colibri	19.00/lote 11	10.00/Lote 27			190.00		
11	19.00/Lote 10	10.00/Calle Colibri	19.00/lote 12	10.00/Lote 26			190.00		
12	19.00/Lote 11	10.00/Calle Colibri	19.00/lote 13	10.00/Lote 25			190.00		
13	19.00/Lote 12	10.00/Calle Colibri	19.00/lote 14	10.00/Lote 24			190.00		
14	19.00/Lote 13	10.00/Calle Colibri	19.00/lote 15	10.00/Lote 23			190.00		
15	19.00/Lote 14	10.00/Calle Colibri	19.00/lote 16	10.00/Lote 22			190.00		
16	19.00/Lote 15	10.00/Calle Colibri	19.00/lote 17	10.00/Lote 21			190.00		
17	19.00/Lote 16	10.00/Calle Colibri	19.00/lote 18	10.00/Lote 20			190.00		
18				13.32/Lote 19 y al norte					
	19.00/Lote 17	6.25/Calle Colibri	9.40/Avenida Tucanes	Lu=12.63/Avenida Tucanes			226.43		

Los Espacios Que Se Encuentren En Blanco Contienen Información Clasificada Como Confidencial Con Fundamento En Los Artículos 3 Fracciones XXXIV Y LXXIV De La Ley De Transparencia Y Acceso A La Información Pública Del Estado De Tabasco.



Villahermosa, Tabasco, a 08 de Abril de 2015

OFICIO: DOOTSM-SR-1829-2015

19	19.00/Lote 20	13.37/Lote 18	16.06/Avenida Tucanes	9.99/Calle Cerceta	Lc=4.65/Av enda Tucanes		247.44	*	
20	19.00/Lote 21	10.00/Lote 17	15.00/Lote 19	10.00/Calle Cerceta			190.00	*	
21	19.00/Lote 22	10.00/Lote 16	19.00/Lote 20	10.00/Calle Cerceta			190.00		
22	19.00/Lote 23	10.00/Lote 15	15.00/Lote 21	10.00/Calle Cerceta			190.00		
23	19.00/Lote 24	10.00/Lote 14	19.00/Lote 22	10.00/Calle Cerceta			190.00		
24	19.00/Lote 25	10.00/Lote 13	19.00/Lote 23	10.00/Calle Cerceta			190.00		
25	19.00/Lote 26	10.00/Lote 12	19.00/Lote 24	10.00/Calle Cerceta			190.00		
26	19.00/Lote 27	10.00/Lote 11	19.00/Lote 25	10.00/Calle Cerceta			190.00		
27	19.00/Lote 28	10.00/Lote 10	19.00/Lote 26	10.00/Calle Cerceta			190.00		
28	19.00/Lote 29	10.00/Lote 9	19.00/Lote 27	10.00/Calle Cerceta			190.00		
29	19.00/Lote 30	10.00/Lote 8	19.00/Lote 28	10.00/Calle Cerceta			190.00		
30	19.00/Lote 31	10.00/Lote 7	19.00/Lote 29	10.00/Calle Cerceta			190.00		
31	19.00/Lote 32	10.00/Lote 6	19.00/Lote 30	10.00/Calle Cerceta			190.00		
32	19.00/Lote 33	10.00/Lote 5	19.00/Lote 31	10.00/Calle Cerceta			190.00		
33	19.00/Lote 34	10.00/Lote 4	19.00/Lote 32	10.00/Calle Cerceta			190.00		
34	19.00/Lote 35	10.00/Lote 3	19.00/Lote 33	10.00/Calle Cerceta			190.00		
35	19.00/Lote 36	10.00/Lote 2	19.00/Lote 34	10.00/Calle Cerceta			190.00		
36	16.00/Calle Cerceta	11.82/Lote 1	19.00/Lote 35	9.16/Calle Cerceta y al sur Lc=4.78/Calle Cerceta			226.46	*	
SUPERFICIE TOTAL								5,775.89	

FRACCIONAMIENTO VALLE DEL JAGUAR							
Manzana 8							
LOTE	SUROESTE	NOROESTE	NORESTE	SURESTE	SUP m2	REG	IRREG
1	10.00/Lic	19.00/Afectación CNA	10.00/Calle Cerceta	19.00/Lote 2	193.92		*
2	10.00/Lic	19.00/Lote 1	10.00/Calle Cerceta	19.00/Lote 3	190.00		
3	10.00/Lic	19.00/Lote 2	10.00/Calle Cerceta	19.00/Lote 4	190.00		

Los Espacios Que Se Encuentren En Blanco
Contienen Información Clasificada Como Confidencial Con
Fundamento En Los Artículos 3 Fracciones XXXIV Y 124 De La Ley
De Transparencia Y Acceso A La Información Pública Del Estado
De Tabasco.



Villahermosa, Tabasco, a 08 de Abril de 2015

OFICIO: DOOTSM-SR-1829-2015

4	10.00/Lic		10.00/Calle Cerceta	19.00/Lote 5	190.00	
5	10.00/Lic		10.00/Calle Cerceta	19.00/Lote 6	190.00	
6	10.00/Lic		10.00/Calle Cerceta	19.00/Lote 7	190.00	
7	10.00/Lic		10.00/Calle Cerceta	19.00/Lote 8	190.00	
8	10.00/Lic		10.00/Calle Cerceta	19.00/Lote 9	190.00	
9	10.00/Lic		10.00/Calle Cerceta	19.00/Lote 10	190.00	
10	10.00/Lic		10.00/Calle Cerceta	19.00/Lote 11	190.00	
11	10.00/Lic		10.00/Calle Cerceta	19.00/Lote 12	190.00	
12	10.00/Lic		10.00/Calle Cerceta	19.00/Lote 13	190.00	
13	10.00/Lic		10.00/Calle Cerceta	19.00/Lote 14	190.00	
14	10.00/Lic		10.00/Calle Cerceta	19.00/Lote 15	190.00	
15	10.00/Lic		10.00/Calle Cerceta	19.00/Lote 16	190.00	
16	10.00/Lic		10.00/Calle Cerceta	19.00/Lote 17	190.00	
17	10.00/Lic		10.00/Calle Cerceta	19.00/Lote 18	190.00	
18	10.00/Lic		10.00/Calle Cerceta	19.00/Lote 19	190.00	
19	10.00/Lic		10.00/Calle Cerceta	19.00/Lote 20	190.00	
20	10.00/Lic		10.00/Calle Cerceta	19.00/Lote 21	190.00	
21	10.00/Lic	Constantino A.	10.00/Calle Cerceta	19.00/Lote 22	190.00	
22	10.00/Lic		10.00/Calle Cerceta	19.00/Lote 23	190.00	
23	10.00/Lic		10.00/Calle Cerceta	19.00/Lote 24	190.00	
24	10.00/Lic		10.00/Calle Cerceta	19.00/Lote 25	190.00	
25	10.00/Lic		10.00/Calle Cerceta	19.00/Lote 26	190.00	
26	10.11/Lic		10.00/Calle Cerceta	19.00/Lote 27	191.05	*
27	10.40/Lic		10.00/Calle Cerceta	22.64/Área de crecimiento futuro	211.56	*
				SUPERFICIE TOTAL	5,156.53	

Los Espacios Que Se Encuentren En Blanco Contienen Información Clasificada Como Confidencial Con Fundamento En Los Artículos 3 Fracciones XXXIV Y 124 De La Ley De Transparencia Y Acceso A La Información Pública Del Estado De Tabasco.

Los Espacios Que Se Encuentren En Blanco Contienen Información Clasificada Como Confidencial Con Fundamento En Los Artículos 3 Fracciones XXXIV Y 124 De La Ley De Transparencia Y Acceso A La Información Pública Del Estado De Tabasco.

Villahermosa, Tabasco, a 08 de Abril de 2015

OFICIO: DOOTSM-SR-1829-2015

FRACCIONAMIENTO VALLE DEL JAGUAR								
Manzana 9								
LOTE	SUROESTE	ESTE	NOROESTE	NORESTE	SURESTE	SUP m2	REG	IRREG
1 (Area de Reserva)	LC=136.25, 10.65 Y 30.48/ DERECHO DE PASO DRENAJE SANITARIO	193.85/PROP. LIC.	257.72/PROP. LIC.	125.27, 36.94/PROP. LIC. CONSTANTINO A. PEREZ MARI	LC=33.62, LC=111.81, LC=152.43, LC=3.26, LC=3.00, LC=32.59, LC=3.00, LC=3.26, LC=68.01/ AVENIDA TUCANES	65,857.59		*
2 (Derecho de paso drenaje)	10.85, LC=11.28, 117.24/AREA DE RESERVA		8.39/PROP. LIC.	136.25/ARA FUERA DE RESERVA	8.00/GARCAMO DE BOMBEO	1,088.43		*
3 (Carcamo de bombeo)	24.07/AREA DE RESERVA		18.65/AREA DE RESERVA Y DERECHO DE PASO SANITARIO	30.48/AREA DE RESERVA	LC=21.02/AVENIDA TUCANES	538.80		*
4 (Area de Reserva)	138.05, LC=2.30 Y LC=5.24/ CALLE VENCEJO			117.24, 1.35 Y 24.07/DERECHO DE PASO DRENAJE SANITARIO	LC=41.95 Y LC=2.62/AVENIDA TUCANES	3,652.16		*
SUPERFICIE TOTAL						71,136.98		

FRACCIONAMIENTO VALLE DEL JAGUAR								
Manzana 10								
LOTE	SUROESTE	NOROESTE	NORESTE	SURESTE	SUP m2	REG	IRREG	
1	70.40, LC=2.30, LC=15.36, LC=2.30/ CALLE CARPINTEROS	LC=6.82, 113.06/AVENIDA TUCANES	53.19/LIC	108.13/DERECHO DE PASO DREN PLUVIAL	7,217.00			* (USO COMERCIAL)
SUPERFICIE TOTAL						7,217.00		

FRACCIONAMIENTO VALLE DEL JAGUAR								
Manzana 11								
LOTE	SUROESTE	NOROESTE	NORESTE	SURESTE	SUP m2	REG	IRREG	
1	9.84/Calle Tucancillo.	LC=5.97/Calle tucancillo	LC=15.91/Ave. Tucanes, 4.68/Lote 17	18.00/Lote 2.	175.34			*
2	8.00/Calle Tucancillo	18.00/Lote 1	8.00/ Lote 17	18.00/Lote 3.	144.00			
3	8.00/Calle Tucancillo	18.00/Lote 2	8.00/ Lote 17	18.00/Lote 4.	144.00			
4	8.00/Calle Tucancillo	18.00/Lote 3	8.00/ Lote 18	18.00/Lote 5.	144.00			

Página 17 de 84

Los Espacios Que Se Encuentren En Blanco
Contienen Información Clasificada Como Confidencial Con
Fundamento En Los Artículos 3 Fracciones XXXIV Y 124 De La Ley
De Transparencia Y Acceso A La Información Pública Del Estado
De Tabasco.

Los Espacios Que Se Encuentren En Blanco
Contienen Información Clasificada Como Confidencial Con
Fundamento En Los Artículos 3 Fracciones XXXIV Y 124 De La Ley
De Transparencia Y Acceso A La Información Pública Del Estado
De Tabasco.



EL GOBIERNO FEDERAL
 EL GOBIERNO DEL ESTADO DE TABASCO
 EL GOBIERNO MUNICIPAL

Villahermosa, Tabasco, a: 08 de Abril de 2015

OFICIO: DOOTSM-SR-1829-2015

5	8.00/Calle Tucancillo	18.00/Lote 4	8.00/ Lote 19	18.00/Lote 11	144.00	
6	8.00/Calle Tucancillo	18.00/Lote 5	8.00/ Lote 20	18.00/Lote 7	144.00	
7	8.00/Calle Tucancillo	18.00/Lote 6	8.00/ Lote 21	18.00/Lote 8	144.00	
8	8.00/Calle Tucancillo	18.00/Lote 7	8.00/ Lote 22	18.00/Lote 9	144.00	
9	8.00/Calle Tucancillo	18.00/Lote 8	8.00/ Lote 23	18.00/Lote 10	144.00	
10	8.00/Calle Tucancillo	18.00/Lote 9	8.00/ Lote 24	18.00/Lote 11	144.00	
11	8.00/Calle Tucancillo	18.00/Lote 10	8.00/ Lote 25	18.00/Lote 12	144.00	
12	8.00/Calle Tucancillo	18.00/Lote 11	8.00/ Lote 26	18.00/Lote 13	144.00	
13	8.00/Calle Tucancillo	18.00/Lote 12	8.00/ Lote 27	18.00/Lote 14	144.00	
14	5.19/Calle Tucancillo, LC=2.30/calle Tucancillo, LC= 0.97/Calle Tucancillo	18.00/Lote 13	8.00/ Lote 28	16.52/Lote 15	142.60	*
15	8.50/Calle Tucancillo	16.52/Lote 14	8.00/ Lote 29	14.51/Lote 16	119.18	*
16	LC=5.89/Calle Tucancillo, LC=2.90/Calle Tucancillo, 1.17/Calle Tucancillo	14.51/Lote 15	8.00/ Lote 30	18.01/Derecho de paso	143.21	*
17	4.68/Lote 1, 8.00/Lote 2, 8.00/Lote 3		LC=20.04/Ave. Tucanes, LC=4.08/Ave. Tucanes, LC=2.15/Ave. Tucanes	18.00/Lote 17	228.16	*
18	8.00/lote 4	18.00/Lote 17	8.00/Calle Carpinteros	18.00/Lote 18	144.00	
19	8.00/lote 5	18.00/Lote 18	8.00/Calle Carpinteros	18.00/Lote 19	144.00	
20	8.00/lote 6	18.00/Lote 19	8.00/Calle Carpinteros	18.00/Lote 20	144.00	
21	8.00/lote 7	18.00/Lote 20	8.00/Calle Carpinteros	18.00/Lote 21	144.00	
22	8.00/lote 8	18.00/Lote 21	8.00/Calle Carpinteros	18.00/Lote 22	144.00	
23	8.00/lote 9	18.00/Lote 22	8.00/Calle Carpinteros	18.00/Lote 23	144.00	
24	8.00/lote 10	18.00/Lote 23	8.00/Calle Carpinteros	18.00/Lote 24	144.00	
25	8.00/lote 11	18.00/Lote 24	8.00/Calle Carpinteros	18.00/Lote 25	144.00	
26	8.00/lote 12	18.00/Lote 25	8.00/Calle Carpinteros	18.00/Lote 26	144.00	
27	8.00/lote 13	18.00/Lote 26	8.00/Calle Carpinteros	18.00/Lote 27	144.00	
28	8.00/lote 14	18.00/Lote 27	6.73/Calle Carpinteros, LC=1.30/Calle Carpinteros	17.72/Lote 28	143.88	*
29	8.00/lote 15	18.00/Lote 28	LC=7.92/Calle Carpinteros, LC=0.99/Calle Carpinteros,	14.35/Lote 29	123.44	*
30	8.00/lote 16	18.00/Lote 29	LC=7.44/Calle Carpinteros, LC=2.30/Calle Carpinteros, 0.77/Calle Carpinteros	16.01/Derecho de paso	146.04	*
SUPERFICIE TOTAL					4,391.95	

Los Espacios Que Se Encuentran En Blanco
 Contienen Información Clasificada Como Confidencial Con
 Fundamento En Los Artículos 3 Fracciones XXXIV Y 124 De La Ley
 De Transparencia Y Acceso A La Información Pública Del Estado
 De Tabasco.

Villahermosa, Tabasco, a 08 de Abril de 2015

OFICIO: DOOTSM-SR-1829-2015

FRACCIONAMIENTO VALLE DEL JAGUAR

Manzana 12

LOTE	SUROESTE	NOROESTE	NORESTE	SURESTE	SUP m2	REG	IRREG
1	LC=3.98/Calle Martin Pescador, 3.51/Calle Martin Pescador	LC=15.91/Ave Tucanes	5.68/Lote 13	18.00/Lote 2	135.95		
2	8.00/Calle Martin Pescador	18.00/Lote 1	8.00/Lote 19	18.00/Lote 3	144.00		
3	8.00/Calle Martin Pescador	18.00/Lote 2	8.00/Lote 20	18.00/Lote 4	144.00		
4	8.00/Calle Martin Pescador	18.00/Lote 3	8.00/Lote 21	18.00/Lote 5	144.00		
5	8.00/Calle Martin Pescador	18.00/Lote 4	8.00/Lote 22	18.00/Lote 6	144.00		
6	8.00/Calle Martin Pescador	18.00/Lote 5	8.00/Lote 23	18.00/Lote 7	144.00		
7	8.00/Calle Martin Pescador	18.00/Lote 6	8.00/Lote 24	18.00/Lote 8	144.00		
8	8.00/Calle Martin Pescador	18.00/Lote 7	8.00/Lote 25	18.00/Lote 9	144.00		
9	8.00/Calle Martin Pescador	18.00/Lote 8	8.00/Lote 26	18.00/Lote 10	144.00		
10	8.00/Calle Martin Pescador	18.00/Lote 9	8.00/Lote 27	18.00/Lote 11	144.00		
11	8.00/Calle Martin Pescador	18.00/Lote 10	8.00/Lote 28	18.00/Lote 12	144.00		
12	8.00/Calle Martin Pescador	18.00/Lote 11	8.00/Lote 29	18.00/Lote 13	144.00		
13	8.00/Calle Martin Pescador	18.00/Lote 12	8.00/Lote 30	18.00/Lote 14	144.00		
14	8.00/Calle Martin Pescador	18.00/Lote 13	8.00/Lote 31	18.00/Lote 15	144.00		
15	8.00/Calle Martin Pescador	18.00/Lote 14	8.00/Lote 32	18.00/Lote 16	144.00		
16	3.77/Calle Martin Pescador, LC=2.30/Calle Martin Pescador, LC=2.66/Calle Martin Pescador	18.00/Lote 15	8.00/Lote 33	15.58/Lote 17	139.81		
17	LC=13.51/Calle Martin Pescador	15.58/Lote 16	10.03/Lote 34	4.55/Derecho de paso drenaje, 14.11/Derecho de paso drenaje	146.23		
18	8.68/Lote 1	LC=15.55/Ave Tucanes	4.85/Calle Tucancillo, LC=4.16/Calle Tucancillo	18.00/Lote 19	148.96		
19	8.00/Lote 2	18.00/Lote 18	8.00/Calle Tucancillo	18.00/Lote 20	144.00		
20	8.00/Lote 3	18.00/Lote 19	8.00/Calle Tucancillo	18.00/Lote 21	144.00		
21	8.00/Lote 4	18.00/Lote 20	8.00/Calle Tucancillo	18.00/Lote 22	144.00		
22	8.00/Lote 5	18.00/Lote 21	8.00/Calle Tucancillo	18.00/Lote 23	144.00		

Los Espacios Que Se Encuentren En Blanco Contienen Información Clasificada Como Confidencial Con Fundamento En Los Artículos 3, Fracciones XXXIV Y LXXIV De La Ley De Transparencia Y Acceso A La Información Pública Del Estado De Tabasco.




Villahermosa, Tabasco, a 08 de Abril de 2015

OFICIO: DOOTSM-SR-1829-2015

23	8.00/Lote 6	18.00/Lote 22	8.00/Calle Tucancillo	18.00/Lote 24	144.00	
24	8.00/Lote 7	18.00/Lote 23	8.00/Calle Tucancillo	18.00/Lote 25	144.00	
25	8.00/Lote 8	18.00/Lote 24	8.00/Calle Tucancillo	18.00/Lote 26	144.00	
26	8.00/Lote 9	18.00/Lote 25	8.00/Calle Tucancillo	18.00/Lote 27	144.00	
27	8.00/Lote 10	18.00/Lote 26	8.00/Calle Tucancillo	18.00/Lote 28	144.00	
28	8.00/Lote 11	18.00/Lote 27	8.00/Calle Tucancillo	18.00/Lote 29	144.00	
29	8.00/Lote 12	18.00/Lote 28	8.00/Calle Tucancillo	18.00/Lote 30	144.00	
30	8.00/Lote 13	18.00/Lote 29	8.00/Calle Tucancillo	18.00/Lote 31	144.00	
31	8.00/Lote 14	18.00/Lote 30	8.00/Calle Tucancillo	18.00/Lote 32	144.00	
32	8.00/Lote 15	18.00/Lote 31	8.00/Calle Tucancillo	18.00/Lote 33	144.00	
33	8.00/Lote 16	18.00/Lote 32	LC=2.87/Calle Tucancillo, LC=2.30/Calle Tucancillo	14.38/Lote 34	127.13	
34	10.04/Lote 17	14.38/Lote 33	0.77/Calle Tucancillo, LC=2.30/Calle Tucancillo, LC=2.89/Calle Tucancillo	18.01/Derecho de paso pluvial	163.05	
SUPERFICIE TOTAL					4,893.13	

Los Espacios Que Se Encuentren En Blanco
Contienen Información Clasificada Como Confidencial Con
Fundamento En Los Artículos 3, Fracciones XXXIV Y 124 De La Ley
De Transparencia Y Acceso A La Información Pública Del Estado
de Tabasco.

FRACCIONAMIENTO VALLE DEL JAGUAR							
Manzana 13							
LOTE	SUROESTE	NOROESTE	NORESTE	SURESTE	SUP m2	REG	IRREG
1	LC= 3.48/Calle Tingazú, LC=2.78/Calle Tingazú	18.21/Ave. Tucanes	5.69/ Lote 16, 8.00/Lote 17	18.00/Lote 2	160.57		*
2	8.00/Calle Tingazú	18.00/Lote 1	8.00/ Lote 18	18.00/Lote 3	144.00		
3	8.00/Calle Tingazú	18.00/Lote 2	8.00/ lote 19	18.00/Lote 4	144.00		
4	8.00/Calle Tingazú	18.00/Lote 3	8.00/ Lote 20	18.00/Lote 5	144.00		
5	8.00/Calle Tingazú	18.00/Lote 4	8.00/ Lote 21	18.00/Lote 6	144.00		
6	8.00/Calle Tingazú	18.00/Lote 5	8.00/ Lote 22	18.00/Lote 7	144.00		
7	8.00/Calle Tingazú	18.00/Lote 6	8.00/ Lote 23	18.00/Lote 8	144.00		
8	8.00/Calle Tingazú	18.00/Lote 7	8.00/ Lote 24	18.00/Lote 9	144.00		
9	8.00/Calle Tingazú	18.00/Lote 8	8.00/ Lote 25	18.00/Lote 10	144.00		
10	8.00/Calle Tingazú	18.00/Lote 9	8.00/ Lote 26	18.00/Lote 11	144.00		





GOBIERNO DEL ESTADO DE TABASCO
SECRETARÍA DE OBRAS, ORDENAMIENTO TERRITORIAL Y SERVICIOS MUNICIPALES

Villahermosa, Tabasco, a 08 de Abril de 2015

OFICIO: DOOTSM-SR-1829-2015

Los Espacios Que Se Encuentren En Blanco
Contienen Información Clasificada Como Confidencial Con
Fundamento En Los Artículos 3 Fracciones XXXIV Y 124 De La Ley
De Transparencia Y Acceso A La Información Pública Del Estado
De Tabasco.

11	8.00/Calle Tingazú	18.00/Lote 10	8.00/ Lote 27	18.00/Lote 12	144.00		
12	8.00/Calle Tingazú	18.00/Lote 11	8.00/ Lote 28	18.00/Lote 13	144.00		
13	5.19/Calle Tingazú, LC=2.30/Calle Tingazú, LC=0.96/Calle Tingazú	18.00/Lote 12	8.00/ Lote 29	16.52/Lote 14	142.60		
14	LC=8.50/Calle Tingazú	16.52/Lote 13	8.00/ Lote 30	14.51/Lote 15	119.19		
15	LC=5.89/Calle Tingazú, LC=2.30/Calle Tingazú, 1.17/Calle Tingazú	14.51/Lote 14	8.00/ Lote 31	18.00/Derecho de paso drenaje	143.37		
16	5.69/Lote 1	15.99/Ave. Tucanes	11.60/Calle Martín Pescador, LC=6.23/Calle Martín Pescador	12.60/Lote 17	197.87		
17	8.00/Lote 1	18.00/Lote 16	8.00/Calle Martín Pescador	18.00/Lote 18	144.00		
18	8.00/Lote 2	18.00/Lote 17	8.00/Calle Martín Pescador	18.00/Lote 19	144.00		
19	8.00/Lote 3	18.00/Lote 18	8.00/Calle Martín Pescador	18.00/Lote 20	144.00		
20	8.00/Lote 4	18.00/Lote 19	8.00/Calle Martín Pescador	18.00/Lote 21	144.00		
21	8.00/Lote 5	18.00/Lote 20	8.00/Calle Martín Pescador	18.00/Lote 22	144.00		
22	8.00/Lote 6	18.00/Lote 21	8.00/Calle Martín Pescador	18.00/Lote 23	144.00		
23	8.00/Lote 7	18.00/Lote 22	8.00/Calle Martín Pescador	18.00/Lote 24	144.00		
24	8.00/Lote 8	18.00/Lote 23	8.00/Calle Martín Pescador	18.00/Lote 25	144.00		
25	8.00/Lote 9	18.00/Lote 24	8.00/Calle Martín Pescador	18.00/Lote 26	144.00		
26	8.00/Lote 10	18.00/Lote 25	8.00/Calle Martín Pescador	18.00/Lote 27	144.00		
27	8.00/Lote 11	18.00/Lote 26	8.00/Calle Martín Pescador	18.00/Lote 28	144.00		
28	8.00/Lote 12	18.00/Lote 27	8.00/Calle Martín Pescador	18.00/Lote 29	144.00		
29	8.00/Lote 13	18.00/Lote 28	4.38/Calle Martín Pescador, LC=2.30/Calle Pescador, LC=2.095/Calle Martín Pescador	15.88/Lote 30	140.95		
30	8.00/Lote 14	15.88/Lote 29	LC=8.32/Calle Martín Pescador, LC=4.95/Calle Martín Pescador, LC=2.30/Calle Martín Pescador, 3.23/Calle Martín Pescador	14.72/Lote 31	137.24		
31	8.00/Lote 15	14.72/Lote 30		18.01/Derecho de paso drenaje	156.75		
SUPERFICIE TOTAL					4,491.14		



Villahermosa, Tabasco, a 08 de Abril de 2015

OFICIO: DOOTSM-SR-1829-2015


FRACCIONAMIENTO VALLE DEL JAGUAR							
Manzana 14							
LOTE	SUROESTE	NOROESTE	NORESTE	SURESTE	SUP m2	REG	IRREG
1	LC=4.57/Calle Aliazul, 5.59/Calle Aliazul.	15.21 Ave. Tucanes.	9.14/Lote 14	15.00/Lote 2	144.43		*
2	8.00/Calle Aliazul	18.00/Lote 1	8.00/Lote 15	18.00/Lote 3	144.00		
3	8.00/Calle Aliazul	18.00/Lote 2	8.00/Lote 16	18.00/Lote 4	144.00		
4	8.00/Calle Aliazul	18.00/Lote 3	8.00/Lote 17	18.00/Lote 5	144.00		
5	8.00/Calle Aliazul	18.00/Lote 4	8.00/Lote 18	18.00/Lote 6	144.00		
6	8.00/Calle Aliazul	18.00/Lote 5	8.00/Lote 19	18.00/Lote 7	144.00		
7	8.00/Calle Aliazul	18.00/Lote 6	8.00/Lote 20	18.00/Lote 8	144.00		
8	8.00/Calle Aliazul	18.00/Lote 7	8.00/Lote 21	18.00/Lote 9	144.00		
9	8.00/Calle Aliazul	18.00/Lote 8	8.00/Lote 22	18.00/Lote 10	144.00		
10	8.00/Calle Aliazul	18.00/Lote 9	8.00/Lote 23	18.00/Lote 11	144.00		
11	6.74/Calle Aliazul, LC=1.30/Calle Aliazul.	18.00/Lote 10	8.00/Lote 24	17.72/Lote 12	143.88		*
12	LC=0.99/Calle Aliazul, LC=7.91/Calle Aliazul	17.72/Lote 11	8.00/Lote 25	14.35/Lote 13	123.45		*
13	LC=7.44/Calle Aliazul, LC=2.30/Calle Aliazul, 1.17/Calle Aliazul	14.35/Lote 12	8.00/Lote 26	18.00/Lderecho de paso drenaje	165.51		*
14	9.14/Lote 1	14.54/Ave. Tucanes	9.25/Calle Tingazú, LC=5.49/Calle Tingazú	18.00/Lote 15	193.93		*
15	18.00/Lote 2	18.00/Lote 14	8.00/Calle Tingazú.	18.00/Lote 16	144.00		
16	18.00/Lote 3	18.00/Lote 15	8.00/Calle Tingazú.	18.00/Lote 17	144.00		
17	18.00/Lote 4	18.00/Lote 16	8.00/Calle Tingazú.	18.00/Lote 18	144.00		
18	18.00/Lote 5	18.00/Lote 17	8.00/Calle Tingazú.	18.00/Lote 19	144.00		
19	18.00/Lote 6	18.00/Lote 18	8.00/Calle Tingazú.	18.00/Lote 20	144.00		
20	18.00/Lote 7	18.00/Lote 19	8.00/Calle Tingazú.	18.00/Lote 21	144.00		
21	18.00/Lote 8	18.00/Lote 20	8.00/Calle Tingazú.	18.00/Lote 22	144.00		
22	18.00/Lote 9	18.00/Lote 21	8.00/Calle Tingazú.	18.00/Lote 23	144.00		
23	18.00/Lote 10	18.00/Lote 22	8.00/Calle Tingazú.	18.00/Lote 24	144.00		
24	18.00/Lote 11	18.00/Lote 23	8.00/Calle Tingazú.	18.00/Lote 25	144.00		
25	18.00/Lote 12	18.00/Lote 24	0.78/Calle Tingazú, LC=2.31/Calle Tingazú, LC=6.36/Calle Tingazú	14.44/Lote 26	128.97		
26	10.54/Lote 13	14.44/Lote 25	LC=8.99/Calle Tingazú, LC=2.30/Calle Tingazú, 0.77/Calle Tingazú.	18.00/Derecho de paso drenaje	170.28		
SUPERFICIE TOTAL					3,806.55		

Los Espacios Que Se Encuentran En Blanco
 Contienen Información Clasificada Como Confidencial Con
 Fundamento En Los Artículos 3 Fracciones XXXIV Y L24 De La Ley
 De Transparencia Y Acceso A La Información Pública Del Estado
 De Tabasco.

Villahermosa, Tabasco, a 08 de Abril de 2015

OFICIO: DOOTSM-SR-1829-2015

FRACCIONAMIENTO VALLE DEL JAGUAR								
Manzana 15								
LOTE	SUROESTE	NOROESTE	NORESTE	SURESTE	NORTE	SUP m2	REG	IRREG
1	LC= 5.71/Calle Amazona, 10.87/Calle Amazona,		10.14/Lote 14	18.00/Lote 2	LC=14.48/Ave. Tucanes	218.75		*
2	8.00/Calle Amazona,	18.00/Lote 1	8.00/ Lote 15	18.00/Lote 3		144.00		
3	8.00/Calle Amazona,	18.00/Lote 2	8.00/ Lote 16	18.00/Lote 4		144.00		
4	8.00/Calle Amazona,	18.00/Lote 3	8.00/ Lote 17	18.00/Lote 5		144.00		
5	8.00/Calle Amazona,	18.00/Lote 4	8.00/ Lote 18	18.00/Lote 6		144.00		
6	8.00/Calle Amazona,	18.00/Lote 5	8.00/ Lote 19	18.00/Lote 7		144.00		
7	8.00/Calle Amazona,	18.00/Lote 6	8.00/ Lote 20	18.00/Lote 8		144.00		
8	8.00/Calle Amazona,	18.00/Lote 7	8.00/ Lote 21	18.00/Lote 9		144.00		
9	8.00/Calle Amazona,	18.00/Lote 8	8.00/ Lote 22	18.00/Lote 10		144.00		
10	8.00/Calle Amazona,	18.00/Lote 9	8.00/ Lote 23	18.00/Lote 11		144.00		
11	5.19/Calle Amazona, LC=2.39/Calle Amazona, 0.96/Calle Amazona							
12	8.50/Calle Amazona	18.00/Lote 11	8.00/ Lote 25	18.00/Lote 13		119.18		*
13	1.16/Calle Amazona, LC=5.89/Calle Amazona, LC=2.30/Calle Amazona				18.00/Derecho de paso drenaje			*
14		14.50/Lote 12	8.00/ Lote 26			143.36		
	10.14/Lote 1		4.96/Calle Alazul, LC=4.40/Calle Alazul,	18.49/Lote 15	15.47/Ave. Tucanes	150.87		
15	8.00/Lote 2	18.00/Lote 14	8.00/Calle Alazul	18.00/Lote 16		144.00		
16	8.00/Lote 3	18.00/Lote 15	8.00/Calle Alazul	18.00/Lote 17		144.00		
17	8.00/Lote 4	18.00/Lote 16	8.00/Calle Alazul	18.00/Lote 18		144.00		
18	8.00/Lote 5	18.00/Lote 17	8.00/Calle Alazul	18.00/Lote 19		144.00		
19	8.00/Lote 6	18.00/Lote 18	8.00/Calle Alazul	18.00/Lote 20		144.00		
20	8.00/Lote 7	18.00/Lote 19	8.00/Calle Alazul	18.00/Lote 21		144.00		
21	8.00/Lote 8	18.00/Lote 20	8.00/Calle Alazul	18.00/Lote 22		144.00		
22	8.00/Lote 9	18.00/Lote 21	8.00/Calle Alazul	18.00/Lote 23		144.00		
23	8.00/Lote 10	18.00/Lote 22	8.00/Calle Alazul	18.00/Lote 24		144.00		
24			LC=1.90/Calle Alazul, 6.73/Calle Alazul,					
	8.00/Lote 11	18.00/Lote 23	Alazul,	17.72/Lote 25		143.88		
25			LC=7.93/Calle Alazul, LC=0.98/Calle Alazul,					
	8.00/Lote 12	17.72/Lote 24	Alazul,	18.95/Lote 26		123.45		
26			0.75/ Calle Alazul, LC=2.30/Calle Alazul, LC=7.44/Calle Alazul,					
	8.00/Lote 13	14.35/Lote 25	Alazul,	17.98/Derecho de paso drenaje		168.10		
* SUPERFICIE TOTAL						3987.19		



Los Espacios Que Se Encuentran En Blanco
 Contienen Información Clasificada Como Confidencial Con
 Fundamento En Los Artículos 3 Fracciones XXIV Y 124 De La Ley
 De Transparencia Y Acceso A La Información Pública Del Estado
 De Tabasco.



Villahermosa, Tabasco, a 08 de Abril de 2015

OFICIO: DOOTSM-SR-1829-2015

FRACCIONAMIENTO VALLE DEL JAGUAR							
Manzana 16							
LOTE	SUROESTE	NOROESTE	NORESTE	SURESTE	SUP m2	REG	IRREG
1	LC= 4.51/Calle Lorito, 6.25/Calle Lorito.	LC=15.22/Ave. Tucanes	8.93/Lote 15	18.00/Lote 2.	165.57		*
2	8.00/Calle Lorito.	18.00/Lote 1	8.00/ Lote 16	18.00/Lote 3	144.00		
3	8.00/Calle Lorito.	18.00/Lote 2	8.00/ Lote 17	18.00/Lote 4	144.00		
4	8.00/Calle Lorito.	18.00/Lote 3	8.00/ Lote 18	18.00/Lote 5	144.00		
5	8.00/Calle Lorito.	18.00/Lote 4	8.00/ Lote 19	18.00/Lote 6	144.00		
6	8.00/Calle Lorito.	18.00/Lote 5	8.00/ Lote 20	18.00/Lote 7	144.00		
7	8.00/Calle Lorito.	18.00/Lote 6	8.00/ Lote 21	18.00/Lote 8	144.00		
8	8.00/Calle Lorito.	18.00/Lote 7	8.00/ Lote 22	18.00/Lote 9	144.00		
9	8.00/Calle Lorito.	18.00/Lote 8	8.00/ Lote 23	18.00/Lote 10	144.00		
10	8.00/Calle Lorito.	18.00/Lote 9	8.00/ Lote 24	18.00/Lote 11	144.00		
11	8.00/Calle Lorito.	18.00/Lote 10	8.00/ Lote 25	18.00/Lote 12	144.00		
12	8.00/Calle Lorito.	18.00/Lote 11	8.00/ Lote 26	18.00/Lote 13	144.00		
13	2.36/Calle Lorito, LC=2.14 Calle Lorito, LC=4.30/Calle Lorito	18.00/Lote 12	8.00/Lote 27	14.94/Lote 14	135.91		*
14	LC=11.14/Calle Lorito, LC=2.30/Calle Lorito, LC=1.16/Calle Lorito	14.94/Lote 13	14.16/Lote 28	18.00/Lote 13	218.29		*
15	8.93/Lote 1	LC=16.21/Ave. Tucanes	2.84/Calle Amazona, LC=3.82/Calle Amazona	18.00/Lote 16	130.88		
16	8.00/Lote 2	18.00/Lote 15	8.00/Calle Amazona	18.00/Lote 17	144.00		
17	8.00/Lote 3	18.00/Lote 16	8.00/Calle Amazona	18.00/Lote 18	144.00		
18	8.00/Lote 4	18.00/Lote 17	8.00/Calle Amazona	18.00/Lote 19	144.00		
19	8.00/Lote 5	18.00/Lote 18	8.00/Calle Amazona	18.00/Lote 20	144.00		
20	8.00/Lote 6	18.00/Lote 19	8.00/Calle Amazona	18.00/Lote 21	144.00		
21	8.00/Lote 7	18.00/Lote 20	8.00/Calle Amazona	18.00/Lote 22	144.00		
22	8.00/Lote 8	18.00/Lote 21	8.00/Calle Amazona	18.00/Lote 23	144.00		
23	8.00/Lote 9	18.00/Lote 22	8.00/Calle Amazona	18.00/Lote 24	144.00		
24	8.00/Lote 10	18.00/Lote 23	8.00/Calle Amazona	18.00/Lote 25	144.00		
25	8.00/Lote 11	18.00/Lote 24	8.00/Calle Amazona	18.00/Lote 26	144.00		
26	8.00/Lote 12	18.00/Lote 25	8.00/Calle Amazona	18.00/Lote 27	144.00		
27	8.00/Lote 13	18.00/Lote 26	LC=2.51/Calle Amazona, LC=2.30/Calle Amazona, 3.90/Calle Amazona	15.65/Lote 28	140.11		
28	14.13/Lote 14	15.65/Lote 27	0.76/Calle Amazona, LC=2.30 Calle Amazona, LC=22.84/Calle Amazona	15.65/Lote 27	224.35		*
SUPERFICIE TOTAL					4,183.11		

Los Espacios Que Se Encuentren En Blanco
Contienen Información Clasificada Como Confidencial Con
Fundamento En Los Artículos 3 Fracciones XXXIV Y 124 De La Ley
De Transparencia Y Acceso A La Información Pública Del Estado
De Tabasco.

Villahermosa, Tabasco, a 08 de Abril de 2015

OFICIO. DOOTSM-SR-1829-2015

FRACCIONAMIENTO VALLE DEL JAGUAR							
Manzana 17							
LOTE	SUROESTE	NOROESTE	NORESTE	SURESTE	SUP m2	REG	IRREG
1	LC=2.51/Calle Vencejo, LC=1.18/Calle Vencejo.	LC=20.331/Ave. Tucanes	6.01/ Lote 13, 8.00/Lote 14	18.00/Lote 2,	164.14		*
2	8.00/Calle Vencejo	18.00/Lote 1	8.00/Lote 15	18.00/Lote 3	144.00		
3	8.00/Calle Vencejo	18.00/Lote 2	8.00/Lote 16	18.00/Lote 4	144.00		
4	8.00/Calle Vencejo	18.00/Lote 3	8.00/Lote 17	18.00/Lote 5	144.00		
5	8.00/Calle Vencejo	18.00/Lote 4	8.00/Lote 18	18.00/Lote 6	144.00		
6	8.00/Calle Vencejo	18.00/Lote 5	8.00/Lote 19	18.00/Lote 7	144.00		
7	8.00/Calle Vencejo	18.00/Lote 5	8.00/Lote 20	18.00/Lote 8	144.00		
8	8.00/Calle Vencejo	18.00/Lote 7	8.00/Lote 21	18.00/Lote 9	144.00		
9	8.00/Calle Vencejo	18.00/Lote 8	8.00/Lote 22	18.00/Lote 10	144.00		
10	8.00/Calle Vencejo	18.00/Lote 9	8.00/Lote 23	18.00/Lote 11	144.00		
11	2.31/Calle Vencejo, LC=2.30/Calle Vencejo, LC=4.26/Calle Vencejo	18.00/Lote 10	8.00/Lote 24	14.92/Lote 12	135.77		*
12	LC=13.10/Calle Vencejo, LC=2.30/Calle Vencejo, 1.6/Calle Vencejo	14.92/Lote 11	14.92/Lote 25	18.00/Derecho de paso drenaje	217.64		*
13	5.61/Lote 1	15.21/Ave Tucanes	8.87/Calle Lorito, LC=5.56/Calle Lorito	18.00/Lote 14	182.53		*
14	8.00/Lote 1	18.00/Lote 13	8.00/Calle Lorito	18.00/Lote 15	144.00		
15	8.00/Lote 2	18.00/Lote 14	8.00/Calle Lorito	18.00/Lote 16	144.00		
16	8.00/Lote 3	18.00/Lote 15	8.00/Calle Lorito	18.00/Lote 17	144.00		
17	8.00/Lote 4	18.00/Lote 16	8.00/Calle Lorito	18.00/Lote 18	144.00		
18	8.00/Lote 5	18.00/Lote 17	8.00/Calle Lorito	18.00/Lote 19	144.00		
19	8.00/Lote 6	18.00/Lote 18	8.00/Calle Lorito	18.00/Lote 20	144.00		
20	8.00/Lote 7	18.00/Lote 19	8.00/Calle Lorito	18.00/Lote 21	144.00		
21	8.00/Lote 8	18.00/Lote 20	8.00/Calle Lorito	18.00/Lote 22	144.00		
22	8.00/Lote 9	18.00/Lote 21	8.00/Calle Lorito	18.00/Lote 23	144.00		
23	8.00/Lote 10	18.00/Lote 22	8.00/Calle Lorito	18.00/Lote 24	144.00		
24	8.00/Lote 11	18.00/Lote 23	LC=2.57/Calle Lorito, LC=2.21/Calle Lorito, 3.86/Calle Lorito	15.62/Lote 25	140.01		*
25	14.12/Lote 12	15.62/Lote 24	0.76/Calle Lorito, LC=2.30/Calle Lorito, 12.79/Calle Lorito	18.00/Derecho de paso drenaje	223.67		*
SUPERFICIE TOTAL					3,799.76		

Los Espacios Que Se Encuentren En Blanco
Contienen Información Clasificada Como Confidencial Con
Fundamento En Los Artículos 3 Fracciones XXXIV Y 124 De La Ley
De Transparencia Y Acceso A La Información Pública Del Estado
De Tabasco.

FRACCIONAMIENTO VALLE DEL JAGUAR							
Manzana 18							
LOTE	SUROESTE	NOROESTE	NORESTE	SURESTE	SUP m2	REG	IRREG
1	1.00/Calle Amacilla, LC=2.30/Calle Amacilla, LC=5.13/Calle Amacilla	18.00/Derecho de Paso	7.76/ Lote 11	14.67/Lote 7	126.99		



GOBIERNO DEL ESTADO
MUNICIPAL DE CENTRO
VILLAHERMOSA, TABASCO

Villahermosa, Tabasco, a 08 de Abril de 2015

OFICIO: DOOTSM-SR-1829-2015

2	LC=8.35/Calle Amacilia	14.67/Lote 1	8.00/Lote 12	15.98/Lote 3	117.94		
3	LC=1.88/Calle Amacilia, LC=1.63/Calle Amacilia, 4.44/Calle Amacilia	15.98/Lote 2	8.00/Lote 13	18.00/Lote 4	141.29		
4	8.00/Calle Amacilia	18.00/Lote 3	8.00/Lote 14	18.00/Lote 5	144.00		
5	8.00/Calle Amacilia	18.00/Lote 4	8.00/Lote 15	18.00/Lote 6	144.00		
6	8.00/Calle Amacilia	18.00/Lote 5	8.00/Lote 16	18.00/Lote 7	144.00		
7	8.00/Calle Amacilia	18.00/Lote 6	8.00/Lote 17	18.00/Lote 8	144.00		
8	8.00/Calle Amacilia	18.00/Lote 7	8.00/Lote 18	18.00/Lote 9	144.00		
9	8.00/Calle Amacilia	18.00/Lote 8	8.00/Lote 19	18.00/Lote 10	144.00		
10	4.85/Calle Amacilia, LC=4.71/Calle Amacilia	18.00/Lote 9	7.85/Lote 20	15.00/Ave. Urraquita	139.36		
11	7.76/Lote 3	18.00/Derecho de Paso	8.83/Calle Vencejo, LC=2.30/Calle Vencejo, LC=5.72/Calle Vencejo	15.00/Ave. Urraquita	128.86		
12	8.00/Lote 2	14.54/Lote 11	LC=8.46/Calle Vencejo	16.39/Lote 13	118.86		
13	8.00/Lote 3	16.39/Lote 12	6.00/Calle Vencejo, LC=1.30/Calle Vencejo, LC=1.18/Calle Vencejo	18.00/Lote 14	142.34		
14	8.00/Lote 4	18.00/Lote 13	8.00/Calle Vencejo	18.00/Lote 15	144		
15	8.00/Lote 5	18.00/Lote 14	8.00/Calle Vencejo	18.00/Lote 16	144		
16	8.00/Lote 6	18.00/Lote 15	8.00/Calle Vencejo	18.00/Lote 17	144		
17	8.00/Lote 7	18.00/Lote 16	8.00/Calle Vencejo	18.00/Lote 18	144		
18	8.00/Lote 8	18.00/Lote 17	8.00/Calle Vencejo	18.00/Lote 19	144		
19	8.00/Lote 9	18.00/Lote 18	8.00/Calle Vencejo	18.00/Lote 20	144		
20	7.85/Lote 10	18.00/Lote 19	4.85/Calle Vencejo	15.00/Ave. Urraquita	139.36		
SUPERFICIE TOTAL					2,782.99		

FRACCIONAMIENTO VALLE DEL JAGUAR							
Manzana 19							
LOTE	SUROESTE	NOROESTE	NORESTE	SURESTE	SUP m2	REG	IRREG
1	4.85/Calle Amacilia, LC=4.712/Calle Amacilia	15/Avenida Urraquita	7.85/Lote 13	18.00/Lote 7	139.36		
2	8.00/Calle Amacilia	18.00/Lote 1	8.00/Lote 14	18.00/Lote 3	144.00		
3	8.00/Calle Amacilia	18.00/Lote 2	8.00/Lote 15	18.00/Lote 4	144.00		
4	8.00/Calle Amacilia	18.00/Lote 3	8.00/Lote 16	18.00/Lote 5	144.00		
5	8.00/Calle Amacilia	18.00/Lote 4	8.00/Lote 17	18.00/Lote 6	144.00		
6	8.00/Calle Amacilia	18.00/Lote 5	8.00/Lote 18	18.00/Lote 7	144.00		
7	8.00/Calle Amacilia	18.00/Lote 6	8.00/Lote 19	18.00/Lote 8	144.00		
8	8.00/Calle Amacilia	18.00/Lote 7	8.00/Lote 20	18.00/Lote 9	144.00		
9	8.00/Calle Amacilia	18.00/Lote 8	8.00/Lote 21	18.00/Lote 10	144.00		
10	8.00/Calle Amacilia	18.00/Lote 9	8.00/Lote 22	18.00/Lote 11	144.00		
11	8.00/Calle Amacilia	18.00/Lote 10	8.00/Lote 23	18.00/Lote 12	144.00		
12	15.527/Calle Amacilia, LC=6.42/Calle Amacilia	18.00/Lote 11	7.524/Lote 23	17.06/Avenida Tucanes	285.72		

Los Espacios Que Se Encuentren En Blanco
 Contienen Información Clasificada Como Confidencial Con
 Fundamento En Los Artículos 3 Fracciones XXXIV Y L24 De La Ley
 De Transparencia Y Acceso A La Información Pública Del Estado
 De Tabasco



Villahermosa, Tabasco, a 08 de Abril de 2015

OFICIO: DOOTSM-SR-1829-2015

13	7.85/Lote 1	13.00/Avenida Urtaquia	4.85/Calle Vencejo; LC=1.712/Calle Vencejo	18.00/Lote 14	139.96		
14	8.00/Lote 2	18.00/Lote 13	8.00/Calle Vencejo	18.00/Lote 15	144.00		
15	8.00/Lote 3	18.00/Lote 14	8.00/Calle Vencejo	18.00/Lote 16	139.36		
16	8.00/Lote 4	18.00/Lote 15	8.00/Calle Vencejo	18.00/Lote 17	139.81		
17	8.00/Lote 5	18.00/Lote 16	8.00/Calle Vencejo	18.00/Lote 18	146.23		
18	8.00/Lote 6	18.00/Lote 17	8.00/Calle Vencejo	18.00/Lote 19	148.96		
19	8.00/Lote 7	18.00/Lote 18	8.00/Calle Vencejo	18.00/Lote 20	144.00		
20	8.00/Lote 8	18.00/Lote 19	8.00/Calle Vencejo	18.00/Lote 21	144.00		
21	8.00/Lote 9	18.00/Lote 20	8.00/Calle Vencejo	18.00/Lote 22	144.00		
22	8.00/Lote 10	18.00/Lote 21	4.82/Calle Vencejo; LC=2.662/Calle Vencejo; LC=1.42/ Calle Vencejo	18.00/Lote 23			
23	15.524/Lote 11 y Lote 17			6.62/Avenida Tucanes; LC=15.541/Avenida Tucanes	141.71		
			8.00/Calle Tucancillo		118.25		
SUPERFICIE TOTAL					3,388.76		

FRACCIONAMIENTO VALLE DEL JAGUAR							
Manzana 20							
LOTE	SUROESTE	NOROESTE	NORESTE	SURESTE	SUP m2	REG	IRREG
1	LC=3.49/Calle Amacilia, 2.23/Calle Amacilia	18.31/Ave. Tucanes	5.55/ Lote 15, 8.00/Lote 16	18.00/Lote 1	153.20		*
2	8.00/Calle Amacilia	18.00/Lote 1	8.00/ Lote 17	18.00/Lote 3	144.00		
3	8.00/Calle Amacilia	18.00/Lote 2	8.00/ Lote 18	18.00/Lote 4	144.00		
4	8.00/Calle Amacilia	18.00/Lote 3	8.00/ Lote 19	18.00/Lote 5	144.00		
5	8.00/Calle Amacilia	18.00/Lote 4	8.00/ Lote 20	18.00/Lote 6	144.00		
6	8.00/Calle Amacilia	8.00/Calle Amacilia	8.00/ Lote 21	18.00/Lote 7	144.00		
7	14.00/Calle Amacilia	18.00/Lote 6	8.00/ Lote 22	18.00/ Derecho de paso drenaje	257.00		*
8	8.57.00/Calle Amacilia	18.01/Derecho de paso drenaje	8.00/ Constantino Perez Mari	18.00/Lote 9	149.33		*
9	8.00/Calle Amacilia	18.00/Lote 8	8.00/ Constantino Perez Mari	18.00/Lote 10	144.00		
10	8.00/Calle Amacilia	18.00/Lote 9	8.00/ Constantino Perez Mari	18.00/Lote 11	144.00		
11	8.00/Calle Amacilia	18.00/Lote 10	8.00/ Constantino Perez Mari	18.00/Lote 12	144.00		
12	8.00/Calle Amacilia	18.00/Lote 11	8.00/ Constantino Perez Mari	18.00/Lote 13	144.00		
13	8.00/Calle Amacilia	18.00/Lote 12	8.00/ Constantino Perez Mari	18.00/Lote 14	144.00		
14				LC=5.40/Ave Gaviota			*
	10.86/Calle Amacilia	18.00/Lote 13	24.26/ Constantino Perez Mari	LC=20.81/Ave. Baviota	267.98		*
15	5.55/Lote 1	21.71/Ave. Tucanes	13.00/Calle Vencejo, LC=6.85/Calle Vencejo	18.00/Lote 18	209.69		*
16	8.00/Lote 1	18.00/Lote 15	8.00/Calle Vencejo	18.00/Lote 17	144.00		*

Los Espacios Que Se Encuentren En Blanco
 Contienen Información Clasificada Como Confidencial Con
 Fundamento En Los Artículos 3, Fracciones XXXIV Y LXXIV De La Ley
 De Transparencia Y Acceso A La Información Pública Del Estado
 De Tabasco



Villahermosa, Tabasco, a 08 de Abril de 2015

OFICIO: DOOTSM-SR-1629-2015

17	8.00/Lote 2	18.00/Lote 16	8.00/Calle Vencejo	18.00/Lote 18	144.00	
18	8.00/Lote 3	18.00/Lote 17	8.00/Calle Vencejo	18.00/Lote 19	144.00	
19	8.00/Lote 4	18.00/Lote 18	8.00/Calle Vencejo	18.00/Lote 20	144.00	
20	8.00/Lote 5	18.00/Lote 19	8.00/Calle Vencejo	18.00/Lote 21	144.00	
21			LC=2.05/Calle Vencejo, LC=1.79/Calle Vencejo, 4.30/Calle Vencejo)	18.00/Lote 22	141.00	
22	8.00/Lote 6	18.00/Lote 20	0.76/Calle Vencejo, LC=2.30/Calle Vencejo, LC=13.30/Calle Vencejo	18.00/Derecho de paso drenaje	230.62	
	14.56/Lote 7	15.89/Lote 21				
SUPERFICIE TOTAL					3,568.58	

FRACCIONAMIENTO VALLE DEL JAGUAR							
Manzana 21							
LOTE	SUROESTE	NOROESTE	NORESTE	SURESTE	SUP m2	REG	IRREG
1	3.97/Calle Ermitaño, LC=2.02/Calle Ermitaño	19.91/Derecho de Paso	14.34/Lote 10 y Lote 11	11.31/Lote 2	161.24		
2	LC=8.52/Calle Ermitaño	17.34/Lote 1	8.00/Lote 12	14.39/Lote 3	121.16		
3	LC=6.84/Calle Ermitaño, LC=2.11/Calle Ermitaño	14.39/Lote 2	8.00/Lote 13	18.00/Lote 6	127.23		
4	7.99/Calle Ermitaño	17.99/Lote 3	8.00/Lote 14	18.00/Lote 5	144.00		
5	8.00/Calle Ermitaño	18.00/Lote 4	8.00/Lote 15	18.00/Lote 6	144.00		
6	8.00/Calle Ermitaño	18.00/Lote 5	8.00/Lote 16	18.00/Lote 7	144.00		
7	8.00/Calle Ermitaño	18.00/Lote 6	8.00/Lote 17	18.00/Lote 8	144.00		
8	8.00/Calle Ermitaño	18.00/Lote 7	8.00/Lote 18	18.00/Lote 9	144.00		
9	4.85/Calle Ermitaño, LC=4.71/Calle Ermitaño	18.00/Lote 8	7.85/Lote 19	15.00/Ave. Uruquiba	139.36		
10	6.34/Lote 1	16.16/Derecho de Paso	LC=6.13/Calle Amacilia, LC=2.90/Calle Amacilia, 0.89/Calle Amacilia	14.67/Lote 11	119.68		
11	8.00/Lote 1	14.67/Lote 10	LC=4.35/Calle Amacilia	15.98/Lote 12	117.94		
12	8.00/Lote 2	15.98/Lote 11	6.03/Calle Amacilia, LC=1.63/Calle Amacilia, LC=1.88/Calle Amacilia	18.00/Lote 13	141.29		
13	8.00/Lote 3	18.00/Lote 12	8.00/Calle Amacilia	18.00/Lote 14	144.00		
14	8.00/Lote 4	18.00/Lote 13	8.00/Calle Amacilia	18.00/Lote 15	144.00		
15	8.00/Lote 5	18.00/Lote 14	8.00/Calle Amacilia	18.00/Lote 16	144.00		
16	8.00/Lote 6	18.00/Lote 15	8.00/Calle Amacilia	18.00/Lote 17	144.00		
17	8.00/Lote 7	18.00/Lote 16	8.00/Calle Amacilia	18.00/Lote 18	144.00		
18	8.00/Lote 8	18.00/Lote 17	8.00/Calle Amacilia	18.00/Lote 19	144.00		
19	7.85/Lote 9	18.00/Lote 18	4.85/Calle Amacilia, LC=4.71/Calle Amacilia	15.00/Ave. Uruquiba	139.36		
SUPERFICIE TOTAL					1,671.76		

Los Espacios Que Se Encuentren En Blanco
 Contienen Información Clasificada Como Confidencial Con
 Fundamento En Los Artículos 3 Fracciones XXXIV Y LXXIV De La Ley
 De Transparencia Y Acceso A La Información Pública Del Estado
 De Tabasco



GOBIERNO FEDERAL
ESTADOS UNIDOS MEXICANOS
H. AYUNTAMIENTO
CONSTITUCIONAL DE CENTRO
VILLAHERMOSA, TAB. MEX.

Centro

SUBDIRECCIÓN MUNICIPAL 2017-2018

motor
del cambio

DIRECCIÓN DE OBRAS,
ORDENAMIENTO
TERRITORIAL Y SERVICIOS
MUNICIPALES

Villahermosa, Tabasco, a 08 de Abril de 2015

OFICIO: DOOTSM-SR-1829-2015

FRACCIONAMIENTO VALLE DEL JAGUAR									
Manzana 22									
LOTE	SUROESTE	NOROESTE	NORESTE	SURESTE	ESTE	SUR	SUP m2	REG	IRREG
1	Lc=4.85/ Calle Ermitaño	15.00/Avenida Urraquita	7.85/Lote 16	18.00/Lote 2 y al oeste Lc=4.71/Calle Ermitaño			139.37		*
2	8.00/Calle Ermitaño	18.00/Lote 1	8.00/Lote 17	18.00/Lote 3			144.00		
3	8.00/Calle Ermitaño	18.00/Lote 2	8.00/Lote 18	18.00/Lote 4			144.00		
4	8.00/Calle Ermitaño	18.00/Lote 3	8.00/Lote 19	18.00/Lote 5			144.00		
5	8.00/Calle Ermitaño	18.00/Lote 4	8.00/Lote 20	18.00/Lote 6			144.00		
6	8.00/Calle Ermitaño	18.00/Lote 5	8.00/Lote 21	18.00/Lote 7			144.00		
7	8.00/Calle Ermitaño	18.00/Lote 6	8.00/Lote 22	18.00/Lote 8			144.00		
8	8.00/Calle Ermitaño	18.00/Lote 7	8.00/Lote 23	18.00/Lote 9			144.00		
9	8.00/Calle Ermitaño	18.00/Lote 8	8.00/Lote 24	18.00/Lote 10			144.00		
10	8.00/Calle Ermitaño	18.00/Lote 9	8.00/Lote 25	18.00/Lote 11			144.00		
11	8.00/Calle Ermitaño	18.00/Lote 10	8.00/Lote 26	18.00/Lote 12			144.00		
12	8.00/Calle Ermitaño	18.00/Lote 11	8.00/Lote 27	18.00/Lote 13			144.00		
13	8.00/Calle Ermitaño	18.00/Lote 12	8.00/Lote 28	18.00/Lote 14			144.00		
14	8.00/Calle Ermitaño	18.00/Lote 13	8.00/Lote 29	18.00/Lote 15			144.00		
15	4.85/Calle Ermitaño	18.00/Lote 14	7.10/Lote 28	Lc=15.04/Avenida Tucanes		Lc=4.71/Calle Ermitaño	135.19		*
16	7.85/Lote 1	15.00/Avenida Urraquita	4.85/Calle Amacilia	18.00/Lote 17 y al norte Lc=4.71/Calle Amacilia			139.37		*
17	8.00/Lote 2	18.00/Lote 16	8.00/Calle Amacilia	18.00/Lote 18			144.00		
18	8.00/Lote 3	18.00/Lote 17	8.00/Calle Amacilia	18.00/Lote 19			144.00		
19	8.00/Lote 4	18.00/Lote 18	8.00/Calle Amacilia	18.00/Lote 20			144.00		
20	8.00/Lote 5	18.00/Lote 19	8.00/Calle Amacilia	18.00/Lote 21			144.00		
21	8.00/Lote 6	18.00/Lote 20	8.00/Calle Amacilia	18.00/Lote 22			144.00		
22	8.00/Lote 7	18.00/Lote 21	8.00/Calle Amacilia	18.00/Lote 23			144.00		
23	8.00/Lote 8	18.00/Lote 22	8.00/Calle Amacilia	18.00/Lote 24			144.00		
24	8.00/Lote 9	18.00/Lote 23	8.00/Calle Amacilia	18.00/Lote 25			144.00		
25	8.00/Lote 10	18.00/Lote 24	8.00/Calle Amacilia	18.00/Lote 26			144.00		
26	8.00/Lote 11	18.00/Lote 25	8.00/Calle Amacilia	18.00/Lote 27			144.00		
27	8.00/Lote 12	18.00/Lote 26	8.00/Calle Amacilia	18.00/Lote 28			144.00		
28	8.00/Lote 13	18.00/Lote 27	8.00/Calle Amacilia	18.00/Lote 29			144.00		
29	15.04/Lote 14 y 15	18.00/Lote 28	8.00/Calle Amacilia	18.00/Avenida Tucanes	Lc=3.74/Calle Amacilia		236.08		
SUPERFICIE TOTAL							4,251.01		

Los Espacios Que Se Encuentren En Blanco
Contienen Información Clasificada Como Confidencial Con
Fundamento En Los Artículos 3 Fracciones XXXIV Y 124 De La Ley
De Transparencia Y Acceso A La Información Pública Del Estado
De Tabasco

Villahermosa, Tabasco, a 08 de Abril de 2015

OFICIO: DOOTSM-SR-1829-2015

FRACCIONAMIENTO VALLE DEL JAGUAR							
Manzana 23							
LOTE	SUROESTE	NOROESTE	NORESTE	SURESTE	SUP m2	REG	IRREG
1	LC=4.71/Calle Ermitaño, 4.85/Calle Ermitaño	LC=11.86/Ave. Tucanes, 4C=9.11/Ave. Tucanes.	8.49/ Lote 16	18.00/Lote 7	141.90		*
2	8.00/Calle Ermitaño	18.00/Lote 1	8.00/ Lote 17	18.00/Lote 3	144.00		
3	8.00/Calle Ermitaño	18.00/Lote 2	8.00/ Lote 18	18.00/Lote 4	144.00		
4	8.00/Calle Ermitaño	18.00/Lote 3	8.00/ Lote 19	18.00/Lote 5	144.00		
5	8.00/Calle Ermitaño	18.00/Lote 4	8.00/ Lote 20	18.00/Lote 6	144.00		
6	8.00/Calle Ermitaño	18.00/Lote 5	8.00/ Lote 21	18.00/Lote 7	144.00		
7	8.00/Calle Ermitaño	18.00/Lote 6	8.00/ Lote 22	18.00/Lote 8	144.00		
8	8.00/Calle Ermitaño	18.00/Lote 7	8.00/ Lote 23	18.00/Lote 9	144.00		
9	8.00/Calle Ermitaño	18.00/Lote 8	8.00/ Lote 24	18.00/Lote 10	144.00		
10	8.00/Calle Ermitaño	18.00/Lote 9	8.00/ Lote 25	18.00/Lote 11	144.00		
11	8.00/Calle Ermitaño	18.00/Lote 10	8.00/ Lote 26	18.00/Lote 12	144.00		
12	8.00/Calle Ermitaño	18.00/Lote 11	8.00/ Lote 27	18.00/Lote 13	144.00		
13	8.00/Calle Ermitaño	18.00/Lote 12	8.00/ Lote 28	18.00/Lote 14	144.00		
14	8.00/Calle Ermitaño	18.00/Lote 13	8.00/ Lote 29	18.00/Lote 15	144.00		
15	4.85/Calle Ermitaño, LC=4.71/Calle Ermitaño.	18.00/Lote 14	7.85/ Lote 30	15.00/Ave. Gaviota	139.36		*
16	8.45/ Lote 1	LC=14.51/Ave. Tucanes	8.09/ Calle Amacilia, LC=5.43/Calle Amacilia	18.00/Lote 17	176.27		*
17	8.00/Lote 2	18.00/Lote 16	8.00/ Calle Amacilia	18.00/Lote 18	144.00		
18	8.00/Lote 3	18.00/Lote 17	8.00/ Calle Amacilia	15.00/Lote 19	144.00		
19	8.00/Lote 4	18.00/Lote 18	8.00/ Calle Amacilia	15.00/Lote 20	144.00		
20	8.00/Lote 5	18.00/Lote 19	8.00/ Calle Amacilia	18.00/Lote 21	144.00		
21	8.00/Lote 6	18.00/Lote 20	8.00/ Calle Amacilia	15.00/Lote 22	144.00		
22	8.00/Lote 7	18.00/Lote 21	8.00/ Calle Amacilia	18.00/Lote 23	144.00		
23	8.00/Lote 8	18.00/Lote 22	8.00/ Calle Amacilia	18.00/Lote 24	144.00		
24	8.00/Lote 9	18.00/Lote 23	8.00/ Calle Amacilia	18.00/Lote 25	144.00		
25	8.00/Lote 10	18.00/Lote 24	8.00/ Calle Amacilia	18.00/Lote 26	144.00		
26	8.00/Lote 11	18.00/Lote 25	8.00/ Calle Amacilia	18.00/Lote 27	144.00		
27	8.00/Lote 12	18.00/Lote 26	8.00/ Calle Amacilia	18.00/Lote 28	144.00		
28	8.00/Lote 13	18.00/Lote 27	8.00/ Calle Amacilia	18.00/Lote 29	144.00		
29	8.00/Lote 14	18.00/Lote 28	8.00/ Calle Amacilia	18.00/Lote 30	144.00		
30	7.85/Lote 15	18.00/Lote 29	LC=4.71/ Calle Amacilia, 4.85/Calle Amacilia.	15.00/Ave. Gaviota.	139.36		*
SUPERFICIE TOTAL					4,340.89		

Los Espacios Que Se Encuentren En Blanco Contienen Información Clasificada Como Confidencial Con Fundamento En Los Artículos 3, Fracciones XXXIV Y 134 De La Ley De Transparencia Y Acceso A La Información Pública Del Estado De Tabasco.



Villahermosa, Tabasco, a 08 de Abril de 2015

OFICIO: DOOTSM-SR-1829-2015

FRACCIONAMIENTO VALLE DEL JAGUAR							
Manzana 24							
LOTE	SUROESTE	NOROESTE	NORESTE	SURESTE	SUP m2	REG	IRREG
1	LC=1.00/Calle Lechuza, LC=14.75/Calle Lechuza	19.74/Derecho de Paso	15.33/Lote 7 y Lote 8	16.05/Lote 2	198.14		
2	LC=1.76/Calle Lechuza, LC=2.30/Calle Lechuza, LC=4.54/Calle Lechuza.	16.05/Lote 1	8.00/Lote 9	18.00/Lote 3	141.49		
3	8.00/Calle Lechuza	18.00/Lote 7	8.00/Lote 10	18.00/Lote 4	144.00		
4	8.00/Calle Lechuza	18.00/Lote 3	8.00/Lote 11	18.00/Lote 5	144.00		
5	8.00/Calle Lechuza	18.00/Lote 4	8.00/Lote 12	18.00/Lote 6	144.00		
6	4.85/Calle Lechuza, LC=4.71/Calle Lechuza.	18.00/Lote 5	7.85/Lote 13	15.00/Ave. Urrequita	136.36		
7	7.33/Lote 1	18.39/Derecho de Paso	LC=14.56/Calle Ermitaño, LC=2.11/Calle Ermitaño	17.99/Lote 8	169.99		
8	8.00/Lote 1	18.00/Lote 7	8.00/Calle Ermitaño	18.00/Lote 9	144.00		
9	8.00/Lote 2	18.00/Lote 8	8.00/Calle Ermitaño	18.00/Lote 10	144.00		
10	8.00/Lote 3	18.00/Lote 9	8.00/Calle Ermitaño	18.00/Lote 11	144.00		
11	8.00/Lote 4	18.00/Lote 10	8.00/Calle Ermitaño	18.00/Lote 12	144.00		
12	8.00/Lote 5	18.00/Lote 11	8.00/Calle Ermitaño	18.00/Lote 13	144.00		
13	7.85/Lote 6	18.00/Lote 12	4.85/Calle Ermitaño, LC=4.71/Calle Ermitaño	15.00/Ave. Urrequita	139.36		
SUPERFICIE TOTAL					1,937.34		

FRACCIONAMIENTO VALLE DEL JAGUAR							
Manzana 25							
LOTE	SUROESTE	NOROESTE	NORESTE	SURESTE	SUP m2	REG	IRREG
1	4.85/CALLE LECHUZA, LC=4.71 CALLE LECHUZA	15.00/AVENIDA URRAQUITA	7.85/LOTE 16	18.00/LOTE 2	139.36		
2	8.00/CALLE LECHUZA	18.00/LOTE 1	8.00/LOTE 17	18.00/LOTE 3	144.00		
3	8.00/CALLE LECHUZA	18.00/LOTE 2	8.00/LOTE 18	18.00/LOTE 4	144.00		
4	8.00/CALLE LECHUZA	18.00/LOTE 3	8.00/LOTE 19	18.00/LOTE 5	144.00		
5	8.00/CALLE LECHUZA	18.00/LOTE 4	8.00/LOTE 20	18.00/LOTE 6	144.00		
6	8.00/CALLE LECHUZA	18.00/LOTE 5	8.00/LOTE 21	18.00/LOTE 7	144.00		
7	8.00/CALLE LECHUZA	18.00/LOTE 6	8.00/LOTE 22	18.00/LOTE 8	144.00		
8	8.00/CALLE LECHUZA	18.00/LOTE 7	8.00/LOTE 23	18.00/LOTE 9	144.00		
9	8.00/CALLE LECHUZA	18.00/LOTE 8	8.00/LOTE 24	18.00/LOTE 10	144.00		
10	8.00/CALLE LECHUZA	18.00/LOTE 9	8.00/LOTE 25	18.00/LOTE 11	144.00		
11	8.00/CALLE LECHUZA	18.00/LOTE 10	8.00/LOTE 26	18.00/LOTE 12	144.00		
12	8.00/CALLE LECHUZA	18.00/LOTE 11	8.00/LOTE 27	18.00/LOTE 13	144.00		
13	8.00/CALLE LECHUZA	18.00/LOTE 12	8.00/LOTE 28	18.00/LOTE 14	144.00		
14	8.00/CALLE LECHUZA	18.00/LOTE 13	8.00/LOTE 29	18.00/LOTE 15	144.00		
15	4.85/CALLE LECHUZA, LC=4.71 CALLE LECHUZA	18.00/LOTE 14	7.85/LOTE 30	15.00/AVENIDA TUCANES	139.36		

Los Espacios Que Se Encuentren En Blanco
 Contienen Información Clasificada Como Confidencial Con
 Fundamento En Los Artículos 3 Fracciones XXXIV Y 124 De La Ley
 De Transparencia Y Acceso A La Información Pública Del Estado
 De Tabasco.



Villahermosa, Tabasco, a 08 de Abril de 2015

OFICIO DOOTSM-SR-1829-2015

16			4.85/CALLE ERMITAÑO, LC-4-71		
	7.85/LOTE 1	15.00/CALLE URRACUITA	CALLE ERMITAÑO	18.00/LOTE 17	139.36
17	8.00/LOTE 2	18.00/LOTE 16	8.00/CALLE ERMITAÑO	18.00/LOTE 18	144.00
18	8.00/LOTE 3	18.00/LOTE 17	8.00/CALLE ERMITAÑO	18.00/LOTE 19	144.00
19	8.00/LOTE 4	18.00/LOTE 18	8.00/CALLE ERMITAÑO	18.00/LOTE 20	144.00
20	8.00/LOTE 5	18.00/LOTE 19	8.00/CALLE ERMITAÑO	18.00/LOTE 21	144.00
21	8.00/LOTE 6	18.00/LOTE 20	8.00/CALLE ERMITAÑO	18.00/LOTE 22	144.00
22	8.00/LOTE 7	18.00/LOTE 21	8.00/CALLE ERMITAÑO	18.00/LOTE 23	144.00
23	8.00/LOTE 8	18.00/LOTE 22	8.00/CALLE ERMITAÑO	18.00/LOTE 24	144.00
24	8.00/LOTE 9	18.00/LOTE 23	8.00/CALLE ERMITAÑO	18.00/LOTE 25	144.00
25	8.00/LOTE 10	18.00/LOTE 24	8.00/CALLE ERMITAÑO	18.00/LOTE 26	144.00
26	8.00/LOTE 11	18.00/LOTE 25	8.00/CALLE ERMITAÑO	18.00/LOTE 27	144.00
27	8.00/LOTE 12	18.00/LOTE 26	8.00/CALLE ERMITAÑO	18.00/LOTE 28	144.00
28	8.00/LOTE 13	18.00/LOTE 27	8.00/CALLE ERMITAÑO	18.00/LOTE 29	144.00
29	8.00/LOTE 14	18.00/LOTE 28	8.00/CALLE ERMITAÑO	18.00/LOTE 30	144.00
30	7.85/LOTE 15	18.00/LOTE 29	8.85/CALLE ERMITAÑO, LC-4-71- CALLE ERMITAÑO	15.00/AVENIDA TUCANES	139.36
SUPERFICIE TOTAL					4,301.44

Los Espacios Que Se Encuentren En Blanco Contienen Información Clasificada Como Confidencial Con Fundamento En Los Artículos 3 Fracciones XXXV Y 124 De La Ley De Transparencia Y Acceso A La Información Pública Del Estado De Tabasco

FRACCIONAMIENTO VALLE DEL JAGUAR							
Manzana 26							
LOTE	SUROESTE	NOROESTE	NORESTE	SURESTE	SUP m2	REG	IRREG
1	LC= 4.71/Calle Lechuza, 4.85/Calle Lechuza	15.00/Ave. Tucanes	7.85/Lote 16	18.00/Lote 2	139.36		
2	8.00/Calle Lechuza	18.00/Lote 1	8.00/Lote 17	18.00/Lote 3	144.00		
3	8.00/Calle Lechuza	18.00/Lote 2	8.00/Lote 18	18.00/Lote 4	144.00		
4	8.00/Calle Lechuza	18.00/Lote 3	8.00/Lote 19	18.00/Lote 5	144.00		
5	8.00/Calle Lechuza	18.00/Lote 4	8.00/Lote 20	18.00/Lote 6	144.00		
6	8.00/Calle Lechuza	18.00/Lote 5	8.00/Lote 21	18.00/Lote 7	144.00		
7	8.00/Calle Lechuza	18.00/Lote 6	8.00/Lote 22	18.00/Lote 8	144.00		
8	8.00/Calle Lechuza	18.00/Lote 7	8.00/Lote 23	18.00/Lote 9	144.00		
9	8.00/Calle Lechuza	18.00/Lote 8	8.00/Lote 24	18.00/Lote 10	144.00		
10	8.00/Calle Lechuza	18.00/Lote 9	8.00/Lote 25	18.00/Lote 11	144.00		
11	8.00/Calle Lechuza	18.00/Lote 10	8.00/Lote 26	18.00/Lote 12	144.00		

Villahermosa, Tabasco, a 08 de Abril de 2015

OFICIO: DOOTSM-SR-1829-2015

12	8.00/Calle Lechuza.	18.00/Lote 11	8.00/ Lote 27	18.00/Lote 13	144.00		
13	8.00/Calle Lechuza.	18.00/Lote 12	8.00/ Lote 28	18.00/Lote 14	144.00		
14	8.00/Calle Lechuza.	18.00/Lote 13	8.00/ Lote 29	18.00/Lote 15	144.00		
15	4.85/Calle Lechuza, LC=4.71/Calle lechuza	18.00/Lote 14	7.85/ Lote 30	15.00/Ave. Gaviota.	139.36		*
16	7.85/Lote 1	15/Ave. Tucanes	LC=4.71/ Calle Ermitaño, 4.85/Calle Ermitaño.	18.00/Lote 17	139.36		*
17	8.00/Lote 2	18.00/Lote 16	8.00/ Calle Ermitaño	18.00/Lote 18	144.00		
18	8.00/Lote 3	18.00/Lote 17	8.00/ Calle Ermitaño	18.00/Lote 19	144.00		
19	8.00/Lote 4	18.00/Lote 18	8.00/ Calle Ermitaño	18.00/Lote 20	144.00		
20	8.00/Lote 5	18.00/Lote 19	8.00/ Calle Ermitaño	18.00/Lote 21	144.00		
21	8.00/Lote 6	18.00/Lote 20	8.00/ Calle Ermitaño	18.00/Lote 22	144.00		
22	8.00/Lote 7	18.00/Lote 21	8.00/ Calle Ermitaño	18.00/Lote 23	144.00		
23	8.00/Lote 8	18.00/Lote 22	8.00/ Calle Ermitaño	18.00/Lote 24	144.00		
24	8.00/Lote 9	18.00/Lote 23	8.00/ Calle Ermitaño	18.00/Lote 25	144.00		
25	8.00/Lote 10	18.00/Lote 24	8.00/ Calle Ermitaño	18.00/Lote 26	144.00		
26	8.00/Lote 11	18.00/Lote 25	8.00/ Calle Ermitaño	18.00/Lote 27	144.00		
27	8.00/Lote 12	18.00/Lote 26	8.00/ Calle Ermitaño	18.00/Lote 28	144.00		
28	8.00/Lote 13	18.00/Lote 27	8.00/ Calle Ermitaño	18.00/Lote 29	144.00		
29	8.00/Lote 14	18.00/Lote 28	8.00/ Calle Ermitaño	18.00/Lote 30	144.00		
30	7.85/Lote 15	18.00/Lote 29	LC=4.71/ Calle Ermitaño, 4.85/Calle Ermitaño.	15.00/Ave. Gaviota	139.36		*
SUPERFICIE TOTAL					4,301.44		

Los Espacios Que Se Encuentren En Blanco
Contienen Información Clasificada Como Confidencial Con
Fundamento En Los Artículos 3 Fracciones XXXIV Y 124 De La Ley
De Transparencia Y Acceso A La Información Pública Del Estado
De Tabasco.

FRACCIONAMIENTO VALLE DEL JAGUAR							
Manzana 27							
LOTE	SUROESTE	NOROESTE	NORESTE	SURESTE	SUP m2	REG	IRREG
1	LC=1.65/Calle Tecolotito, LC=9.50/Calle Tecolotito	18.49/Derecho de Paso	5.69/Lote 9	14.51/Lote 2	116.87		
2	LC=5.86/Calle Tecolotito, LC=2.30/Calle Tecolotito, 0.78/Calle Tecolotito	14.51/Lote 1	8.00/Lote 9	18.00/Lote 3	130.69		
3	8.00/Calle Tecolotito	18.00/ Lote 2	8.00/Lote 10	18.00/Lote 4	144.00		
4	8.00/Calle Tecolotito	18.00/ Lote 3	8.00/Lote 11	18.00/Lote 5	144.00		
5	8.00/Calle Tecolotito	18.00/ Lote 4	8.00/Lote 12	18.00/Lote 6	144.00		
6	8.00/Calle Tecolotito	18.00/ Lote 5	8.00/Lote 13	18.00/Lote 7	144.00		
7	8.00/Calle Tecolotito	18.00/ Lote 6	8.00/Lote 14	18.00/Lote 8	144.00		
8	4.85/Calle Tecolotito, LC=4.71/Calle Tecolotito.	18.00/ Lote 7	7.85/Lote 15	15.00/Ave. Urquiza	139.36		
9	13.69/Lote 1 y Lote 2	18.56/ Derecho de Paso	LC=5.23/Calle Lechuza, LC=2.30/Calle Lechuza, 2.56/Calle Lechuza	14.64/Lote 10	194.59		
10	8.00/Lote 3	14.65/ Lote 9	LC=8.36/Calle Lechuza	16.05/Lote 11	118.08		



EL AYUNTAMIENTO
CONSTITUCIONAL DE CENTRO
VILLAHERMOSA, TAB. MEX.

Villahermosa, Tabasco, a 08 de Abril de 2015

OFICIO: DOOTSM-SR-1829-2015

11	8.00/Lote 4	10.04/ Lote 10	4.55/Calle Lechuza, LC=2.30/Calle Lechuza, LC=1.76/Calle Lechuza.	18.00/Lote 12						141.50
12	8.00/Lote 5	18.00 / Lote 11	8.00/Calle Lechuza	18/Lote 13						144.00
13	8.00/Lote 6	18.00 / Lote 12	8.00/Calle Lechuza	18/Lote 14						144.00
14	8.00/Lote 7	18.00 / Lote 13	8.00/Calle Lechuza	18/Lote 15						144.00
15	7.85/Lote 8	18.00/ Lote 14	4.85/Calle Lechuza, LC=4.71/Calle Lechuza.	15.00/Ave. Urrequita						139.36
SUPERFICIE TOTAL										2,132.45

FRACCIONAMIENTO VALLE DEL JAGUAR

Manzana 28

LOTE	SUROESTE	NOROESTE	NORESTE	SURESTE	SUP m2	REG	IRREG
1	4.85/CALLE TECOLITITO, LC=4.71- CALLE TECOLITITO	15.00/AVENIDA URRAQUITA	7.85/LOTE 16	18.00/LOTE 2	139.36		
2	8.00/CALLE TECOLITITO	18.00/LOTE 1	8.00/LOTE 17	18.00/LOTE 3	144.00		
3	8.00/CALLE TECOLITITO	18.00/LOTE 2	8.00/LOTE 18	18.00/LOTE 4	144.00		
4	8.00/CALLE TECOLITITO	18.00/LOTE 3	8.00/LOTE 19	18.00/LOTE 5	144.00		
5	8.00/CALLE TECOLITITO	18.00/LOTE 4	8.00/LOTE 20	18.00/LOTE 6	144.00		
6	8.00/CALLE TECOLITITO	18.00/LOTE 5	8.00/LOTE 21	18.00/LOTE 7	144.00		
7	8.00/CALLE TECOLITITO	18.00/LOTE 6	8.00/LOTE 22	18.00/LOTE 8	144.00		
8	8.00/CALLE TECOLITITO	18.00/LOTE 7	8.00/LOTE 23	18.00/LOTE 9	144.00		
9	8.00/CALLE TECOLITITO	18.00/LOTE 8	8.00/LOTE 24	18.00/LOTE 10	144.00		
10	8.00/CALLE TECOLITITO	18.00/LOTE 9	8.00/LOTE 25	18.00/LOTE 11	144.00		
11	8.00/CALLE TECOLITITO	18.00/LOTE 10	8.00/LOTE 26	18.00/LOTE 12	144.00		
12	8.00/CALLE TECOLITITO	18.00/LOTE 11	8.00/LOTE 27	18.00/LOTE 13	144.00		
13	8.00/CALLE TECOLITITO	18.00/LOTE 12	8.00/LOTE 28	18.00/LOTE 14	144.00		
14	8.00/CALLE TECOLITITO	18.00/LOTE 13	8.00/LOTE 29	18.00/LOTE 15	144.00		
15	4.85/CALLE TECOLITITO, LC=4.71- CALLE TECOLITITO	18.00/LOTE 14	7.85/LOTE 30	15.00/AVENIDA TUCANES	139.36		
16	7.85/LOTE 1	15.00/CALLE URRAQUITA	4.85/CALLE LECHUZA, LC=4.71- CALLE LECHUZA	18.00/LOTE 17	139.36		
17	8.00/LOTE 2	18.00/LOTE 16	8.00/CALLE LECHUZA	18.00/LOTE 18	144.00		
18	8.00/LOTE 3	18.00/LOTE 17	8.00/CALLE LECHUZA	18.00/LOTE 19	144.00		
19	8.00/LOTE 4	18.00/LOTE 18	8.00/CALLE LECHUZA	18.00/LOTE 20	144.00		
20	8.00/LOTE 5	18.00/LOTE 19	8.00/CALLE LECHUZA	18.00/LOTE 21	144.00		
21	8.00/LOTE 6	18.00/LOTE 20	8.00/CALLE LECHUZA	18.00/LOTE 22	144.00		
22	8.00/LOTE 7	18.00/LOTE 21	8.00/CALLE LECHUZA	18.00/LOTE 23	144.00		
23	8.00/LOTE 8	18.00/LOTE 22	8.00/CALLE LECHUZA	18.00/LOTE 24	144.00		

Los Espacios Que Se Encuentren En Blanco
Contienen Información Clasificada Como Confidencial Con
Fundamento En Los Artículos 3 Fracciones XXXIV Y 124 De La Ley
De Transparencia Y Acceso A La Información Pública Del Estado
De Tabasco.



Villahermosa, Tabasco, a 08 de Abril de 2015

OFICIO: DOOTSM-SR-1629-2015

24	8.00/LOTE 9	18.00/LOTE 23	8.00/CALLE LECHUZA	18.00/LOTE 25	144.00		
25	8.00/LOTE 10	18.00/LOTE 24	8.00/CALLE LECHUZA	18.00/LOTE 26	144.00		
26	8.00/LOTE 11	18.00/LOTE 25	8.00/CALLE LECHUZA	18.00/LOTE 27	144.00		
27	8.00/LOTE 12	18.00/LOTE 26	8.00/CALLE LECHUZA	18.00/LOTE 28	144.00		
28	8.00/LOTE 13	18.00/LOTE 27	8.00/CALLE LECHUZA	18.00/LOTE 29	144.00		
29	8.00/LOTE 14	18.00/LOTE 28	8.00/CALLE LECHUZA	18.00/LOTE 30	144.00		
30	7.85/LOTE 15	18.00/LOTE 29	4.85/CALLE LECHUZA LC=4.71-CALLE LECHUZA	15.00/AVENIDA TUCANES	139.36		
SUPERFICIE TOTAL					4,301.44		

FRACCIONAMIENTO VALLE DEL JAGUAR							
Manzana 29							
LOTE	SUROESTE	NOROESTE	NORESTE	SURESTE	SUP m2	REG	IRREG
1	LC=4.71/Calle Tepalcotita, 4.85/Calle Tecolotita	15.00/Ave Tucanes	7.85/Lote 16	18.00/Lote 2	139.36		*
2	8.00/Calle Tecolotita	18.00/Lote 1	8.00/Lote 17	18.00/Lote 3	144.00		
3	8.00/Calle Tecolotita	18.00/Lote 2	8.00/Lote 18	18.00/Lote 4	144.00		
4	8.00/Calle Tecolotita	18.00/Lote 3	8.00/Lote 19	18.00/Lote 5	144.00		
5	8.00/Calle Tecolotita	18.00/Lote 4	8.00/Lote 20	18.00/Lote 6	144.00		
6	8.00/Calle Tecolotita	18.00/Lote 5	8.00/Lote 21	18.00/Lote 7	144.00		
7	8.00/Calle Tecolotita	18.00/Lote 6	8.00/Lote 22	18.00/Lote 8	144.00		
8	8.00/Calle Tecolotita	18.00/Lote 7	8.00/Lote 23	18.00/Lote 9	144.00		
9	8.00/Calle Tecolotita	18.00/Lote 8	8.00/Lote 24	18.00/Lote 10	144.00		
10	8.00/Calle Tecolotita	18.00/Lote 9	8.00/Lote 25	18.00/Lote 11	144.00		
11	8.00/Calle Tecolotita	18.00/Lote 10	8.00/Lote 26	18.00/Lote 12	144.00		
12	8.00/Calle Tecolotita	18.00/Lote 11	8.00/Lote 27	18.00/Lote 13	144.00		
13	8.00/Calle Tecolotita	18.00/Lote 12	8.00/Lote 28	18.00/Lote 14	144.00		
14	8.00/Calle Tecolotita	18.00/Lote 13	8.00/Lote 29	18.00/Lote 15	144.00		
15	4.85/Calle Tecolotita, LC=4.71/Calle Tecolotita	18.00/Lote 14	7.85/Lote 30	15.00/Ave Gaviota	139.36		*
16	7.85/Lote 1	15/Ave Tucanes	LC=4.71/ Calle Lechuza, 4.85/Calle Lechuza	18.00/Lote 17	139.36		*
17	8.00/Lote 2	18.00/Lote 15	8.00/ Calle Lechuza	18.00/Lote 18	144.00		
18	8.00/Lote 3	18.00/Lote 17	8.00/ Calle Lechuza	18.00/Lote 19	144.00		

Página 35 de 84

Los Espacios Que Se Encuentren En Blanco
Contienen Información Clasificada Como Confidencial Con
Fundamento En Los Artículos 3 Fracciones XXXIV Y 124 De La Ley
De Transparencia Y Acceso A La Información Pública Del Estado
De Tabasco.



DIRECCION DE OBRAS,
ORDENAMIENTO
TERRITORIAL Y SERVICIOS
MUNICIPALES

Villahermosa, Tabasco, a 08 de Abril de 2015

OFICIO DDOTSM-SR-1629-2015

19	8.00/Lote 4	18.00/Lote 18	8.00/ Calle Lechuzas	18.00/Lote 20	144.00	
20	8.00/Lote 5	18.00/Lote 19	8.00/ Calle Lechuzas	18.00/Lote 21	144.00	
21	8.00/Lote 6	18.00/Lote 20	8.00/ Calle Lechuzas	18.00/Lote 22	144.00	
22	8.00/Lote 7	18.00/Lote 21	8.00/ Calle Lechuzas	18.00/Lote 23	144.00	
23	8.00/Lote 8	18.00/Lote 22	8.00/ Calle Lechuzas	18.00/Lote 24	144.00	
24	8.00/Lote 9	18.00/Lote 23	8.00/ Calle Lechuzas	18.00/Lote 25	144.00	
25	8.00/Lote 10	18.00/Lote 24	8.00/ Calle Lechuzas	18.00/Lote 26	144.00	
26	8.00/Lote 11	18.00/Lote 25	8.00/ Calle Lechuzas	18.00/Lote 27	144.00	
27	8.00/Lote 12	18.00/Lote 26	8.00/ Calle Lechuzas	18.00/Lote 28	144.00	
28	8.00/Lote 13	18.00/Lote 27	8.00/ Calle Lechuzas	18.00/Lote 29	144.00	
29	8.00/Lote 14	18.00/Lote 28	8.00/ Calle Lechuzas	18.00/Lote 30	144.00	
30					133.36	
			15.00/Ave Lechuzas			
	7.85/Lote 35	18.00/Lote 35	4.85/Calle Lechuzas	15.00/Ave Gaviotas		
SUPERFICIE TOTAL					4,301.44	

Los Espacios Que Se Encuentren En Blanco
Contienen Información Clasificada Como Confidencial Con
Fundamento En Los Artículos 3 Fracciones XXXIV Y 124 De La Ley
De Transparencia Y Acceso A La Información Pública Del Estado
De Tabasco.

FRACCIONAMIENTO VALLE DEL JAGUAR

Manzana 30							
LOTE	SUROESTE	NOROESTE	NORESTE	SURESTE	SUP m2	REG.	IRREG.
1	4.85/Calle Tecolotita	15.00/Ave. Gaviotas	7.85/Lote 16	18.00/Lote 2	139.36		
2	8.00/Calle Tecolotita	18.00/Lote 1	8.00/Lote 17	18.00/Lote 3	144.00		
3	8.00/Calle Tecolotita	18.00/Lote 2	8.00/Lote 18	18.00/Lote 4	144.00		
4	8.00/Calle Tecolotita	18.00/Lote 3	8.00/Lote 19	18.00/Lote 5	144.00		
5	8.00/Calle Tecolotita	18.00/Lote 4	8.00/Lote 20	18.00/Lote 6	144.00		
6	8.00/Calle Tecolotita	18.00/Lote 5	8.00/Lote 21	18.00/Lote 7	144.00		
7	8.00/Calle Tecolotita	18.00/Lote 6	8.00/Lote 22	18.00/Lote 8	144.00		
8	8.00/Calle Tecolotita	18.00/Lote 7	8.00/Lote 23	18.00/Lote 9	144.00		
9	8.00/Calle Tecolotita	18.00/Lote 8	8.00/Lote 24	18.00/Lote 10	144.00		
10	8.00/Calle Tecolotita	18.00/Lote 9	8.00/Lote 25	18.00/Lote 11	144.00		
11	8.00/Calle Tecolotita	18.00/Lote 10	8.00/Lote 26	18.00/Lote 12	144.00		
12	8.00/Calle Tecolotita	18.00/Lote 11	8.00/Lote 27	18.00/Lote 13	144.00		
13	8.00/Calle Tecolotita	18.00/Lote 12	8.00/Lote 28	18.00/Lote 14	144.00		
14	8.00/Calle Tecolotita	18.00/Lote 13	8.00/Lote 29	18.00/Lote 15	144.00		
15	4.85/Calle Tecolotita	18.00/Lote 14	7.85/Lote 30	15.00/Calle Lucrés	139.36		
16	7.85/Lote 1	15.00/Ave. Gaviotas	4.85/Calle Lechuzas	18.00/Lote 17	139.36		
17	8.00/Lote 2	18.00/Lote 16	8.00/Calle Lechuzas	18.00/Lote 18	144.00		
18	8.00/Lote 3	18.00/Lote 17	8.00/Calle Lechuzas	18.00/Lote 19	144.00		
19	8.00/Lote 4	18.00/Lote 18	8.00/Calle Lechuzas	18.00/Lote 20	144.00		
20	8.00/Lote 5	18.00/Lote 19	8.00/Calle Lechuzas	18.00/Lote 21	144.00		
21	8.00/Lote 6	18.00/Lote 20	8.00/Calle Lechuzas	18.00/Lote 22	144.00		
22	8.00/Lote 7	18.00/Lote 21	8.00/Calle Lechuzas	18.00/Lote 23	144.00		
23	8.00/Lote 8	18.00/Lote 22	8.00/Calle Lechuzas	18.00/Lote 24	144.00		
24	8.00/Lote 9	18.00/Lote 23	8.00/Calle Lechuzas	18.00/Lote 25	144.00		
25	8.00/Lote 10	18.00/Lote 24	8.00/Calle Lechuzas	18.00/Lote 26	144.00		

Los Espacios Que Se Encuentren En Blanco
Contienen Información Clasificada Como Confidencial Con
Fundamento En Los Artículos 3 Fracciones XXXIV Y 124 De La Ley
De Transparencia Y Acceso A La Información Pública Del Estado
De Tabasco.

Villahermosa, Tabasco, a 08 de Abril de 2015

OFICIO: DOOTSM-SR-1829-2015

26	8.00/Lote 11	18.00/Lote 25	8.00/Calle Lechuza	18.00/Lote 27	144.00	
27	8.00/Lote 12	18.00/Lote 26	8.00/Calle Lechuza	18.00/Lote 28	144.00	
28	8.00/Lote 13	18.00/Lote 27	8.00/Calle Lechuza	18.00/Lote 29	144.00	
29	8.00/Lote 14	18.00/Lote 28	8.00/Calle Lechuza	18.00/Lote 30	144.00	
30	8.00/Lote 15	18.00/Lote 29	8.00/Calle Lechuza	18.00/Lote 31	144.00	
SUPERFICIE TOTAL					4,306.08	

FRACCIONAMIENTO VALLE DEL JAGUAR							
Manzana 31							
LOTE	SUOESTE	NORDESTE	NORESTE	SURESTE	SUP m2	REG	IRREG
1	4.85/Calle Tecolotito	15.00/Calle Tuare	7.85/Lote 16	18.00/Lote 2	139.36		
2	8.00/Calle Tecolotito	18.00/Lote 1	8.00/Lote 17	18.00/Lote 3	144.00		
3	8.00/Calle Tecolotito	18.00/Lote 2	8.00/Lote 18	18.00/Lote 4	144.00		
4	8.00/Calle Tecolotito	18.00/Lote 3	8.00/Lote 19	18.00/Lote 5	144.00		
5	8.00/Calle Tecolotito	18.00/Lote 4	8.00/Lote 20	18.00/Lote 6	144.00		
6	8.00/Calle Tecolotito	18.00/Lote 5	8.00/Lote 21	18.00/Lote 7	144.00		
7	8.00/Calle Tecolotito	18.00/Lote 6	8.00/Lote 22	18.00/Lote 8	144.00		
8	8.00/Calle Tecolotito	18.00/Lote 7	8.00/Lote 23	18.00/Lote 9	144.00		
9	8.00/Calle Tecolotito	18.00/Lote 8	8.00/Lote 24	18.00/Lote 10	144.00		
10	8.00/Calle Tecolotito	18.00/Lote 9	8.00/Lote 25	18.00/Lote 11	144.00		
11	8.00/Calle Tecolotito	18.00/Lote 10	8.00/Lote 26	18.00/Lote 12	144.00		
12	8.00/Calle Tecolotito	18.00/Lote 11	8.00/Lote 27	18.00/Lote 13	144.00		
13	8.00/Calle Tecolotito	18.00/Lote 12	8.00/Lote 28	18.00/Lote 14	144.00		
14	8.38/Calle Tecolotito	18.00/Lote 13	8.00/Lote 29	18.00/Lote 15	144.00		
15	5.32/Calle Tecolotito	14.62/Lote 14	8.00/Lote 30	18.00/Derecho de paso Drenaje	139.36		
16	7.85/Lote 1	15.06/Calle Tuare	4.85/Calle Lechuza	18.00/Lote 17	139.36		
17	8.00/Lote 2	18.00/Lote 16	8.00/Calle Lechuza	18.00/Lote 18	144.00		
18	8.00/Lote 3	18.00/Lote 17	8.00/Calle Lechuza	18.00/Lote 19	144.00		
19	8.00/Lote 4	18.00/Lote 18	8.00/Calle Lechuza	18.00/Lote 20	144.00		
20	8.00/Lote 5	18.00/Lote 19	8.00/Calle Lechuza	18.00/Lote 21	144.00		
21	8.00/Lote 6	18.00/Lote 20	8.00/Calle Lechuza	18.00/Lote 22	144.00		
22	8.00/Lote 7	18.00/Lote 21	8.00/Calle Lechuza	18.00/Lote 23	144.00		
23	8.00/Lote 8	18.00/Lote 22	8.00/Calle Lechuza	18.00/Lote 24	144.00		
24	8.00/Lote 9	18.00/Lote 23	8.00/Calle Lechuza	18.00/Lote 25	144.00		
25	8.00/Lote 10	18.00/Lote 24	8.00/Calle Lechuza	18.00/Lote 26	144.00		
26	8.00/Lote 11	18.00/Lote 25	8.00/Calle Lechuza	18.00/Lote 27	144.00		
27	8.00/Lote 12	18.00/Lote 26	8.00/Calle Lechuza	18.00/Lote 28	144.00		
28	8.00/Lote 13	18.00/Lote 27	8.00/Calle Lechuza	18.00/Lote 29	144.00		
29	8.00/Lote 14	18.00/Lote 28	8.00/Calle Lechuza	18.00/Lote 30	144.00		
30	8.00/Lote 15	18.00/Lote 29	8.00/Calle Lechuza	18.00/Lote 31	144.00		
SUPERFICIE TOTAL					4,306.08		

Los Espacios Que Se Encuentren En Blanco
Contienen Información Clasificada Como Confidencial Con
Fundamento En Los Artículos 3 Fracciones XXXIV Y 124 De La Ley
De Transparencia Y Acceso A La Información Pública Del Estado
De Tabasco.

Villahermosa, Tabasco, a 08 de Abril de 2015

OFICIO. DOOTSM-SR-1829-2015

FRACCIONAMIENTO VALLE DEL JAGUAR							
Manzana 32							
LOTE	SUROESTE	NOROESTE	NORESTE	SURESTE	SUP m2	REG	IRREG
1	LC=1.65/Calle Zenaida, LC=14.16/Calle Zenaida	18.49/Derecho de Paso	8.92/Lote 10	16.38/Lote 2	181.38		
2	1.19/Calle Zenaida, LC=2.30/Calle Zenaida, 5.00/Calle Zenaida	16.38/Lote 1	8.00/Lote 11	18.00/Lote 3	147.32		
3	8.00/Calle Zenaida	18.00/Lote 2	8.00/Lote 12	18.00/Lote 4	144.00		
4	8.00/Calle Zenaida	18.00/Lote 3	8.00/Lote 13	18.00/Lote 5	144.00		
5	8.00/Calle Zenaida	18.00/Lote 4	8.00/Lote 14	18.00/Lote 6	144.00		
6	8.00/Calle Zenaida	18.00/Lote 5	8.00/Lote 15	18.00/Lote 7	144.00		
7	8.00/Calle Zenaida	18.00/Lote 6	8.00/Lote 16	18.00/Lote 8	144.00		
8	8.00/Calle Zenaida	18.00/Lote 7	8.00/Lote 17	18.00/Lote 9	144.00		
9	4.85/Calle Zenaida LC=4.71/Calle Zenaida	18.00/Lote 8	7.85/Lote 18	15.00/Ave. Urtaquita	139.00		
10	8.92/Lote 1	18.56/Derecho de Paso	1.00/Calle Tecolotito, LC=2.30/Calle Tecolotito, 2.36/Calle Tecolotito	16.49/Lote 11	136.51		
11	8.00/Lote 2	16.49/Lote 10	LC=8.49/Calle Tecolotito	14.52/Lote 12	119.11		
12	8.00/Lote 3	14.51/Lote 11	0.77/Calle Tecolotito, LC=2.30/Calle Tecolotito LC=5.86/Calle Tecolotito	18/Lote 13	130.68		
13	8.00/Lote 4	18.00/Lote 12	8.00/Calle Tecolotito	18.00/Lote 14	144.00		
14	8.00/Lote 5	16.38/Lote 13	8.49/Calle Tecolotito	18.00/Lote 15	142.32		
15	8.00/Lote 6	18.00/Lote 14	8.49/Calle Tecolotito	18.00/Lote 16	144.00		
16	8.00/Lote 7	18.00/Lote 15	8.49/Calle Tecolotito	18.00/Lote 17	144.00		
17	8.00/Lote 8	18.00/Lote 16	8.49/Calle Tecolotito	18.00/Lote 18	144.00		
18	7.85/Lote 9	18.00/Lote 17	6.85/Calle Tecolotito, LC=4.71/Calle Tecolotito	15.00/Ave. Urtaquita	139.36		
SUPERFICIE TOTAL					2,570.68		

Los Espacios Que Se Encuentren En Blanco
Contienen Información Clasificada Como Confidencial Con
Fundamento En Los Artículos 3 Fracciones XXXIV Y 124 De La Ley
De Transparencia Y Acceso A La Información Pública Del Estado
De Tabasco.





GOBIERNO MUNICIPAL
MUNICIPALIDAD DE CENTRO
VILLAHERRMOSA, TAB. MEX.

Villaherrmosa, Tabasco, a 08 de Abril de 2015

OFICIO: DOOTSM-SR-1829-2015

Los Espacios Que Se Encuentren En Blanco
Contienen Información Clasificada Como Confidencial Con
Fundamento En Los Artículos 3 Fracciones XXXIV Y 124 De La Ley
De Transparencia Y Acceso A La Información Pública Del Estado
De Tabasco.

FRACCIONAMIENTO VALLE DEL JAGUAR

Manzana 33

LOTE	SUROESTE	NOROESTE	NORESTE	SURESTE	SUP m2	REG	IRREG
1	4.85/CALLE ZENAIDA, LC=4.71- CALLE ZENAIDA	15.00/AVENIDA URRQUITA	7.85/LOTE 16	18.00/LOTE 2	139.36		
2	8.00/CALLE ZENAIDA	18.00/LOTE 1	8.00/LOTE 17	18.00/LOTE 3	144.00		
3	8.00/CALLE ZENAIDA	18.00/LOTE 2	8.00/LOTE 18	18.00/LOTE 4	144.00		
4	8.00/CALLE ZENAIDA	18.00/LOTE 3	8.00/LOTE 19	18.00/LOTE 5	144.00		
5	8.00/CALLE ZENAIDA	18.00/LOTE 4	8.00/LOTE 20	18.00/LOTE 6	144.00		
6	8.00/CALLE ZENAIDA	18.00/LOTE 5	8.00/LOTE 21	18.00/LOTE 7	144.00		
7	8.00/CALLE ZENAIDA	18.00/LOTE 6	8.00/LOTE 22	18.00/LOTE 8	144.00		
8	8.00/CALLE ZENAIDA	18.00/LOTE 7	8.00/LOTE 23	18.00/LOTE 9	144.00		
9	8.00/CALLE ZENAIDA	18.00/LOTE 8	8.00/LOTE 24	18.00/LOTE 10	144.00		
10	8.00/CALLE ZENAIDA	18.00/LOTE 9	8.00/LOTE 25	18.00/LOTE 11	144.00		
11	8.00/CALLE ZENAIDA	18.00/LOTE 10	8.00/LOTE 26	18.00/LOTE 12	144.00		
12	8.00/CALLE ZENAIDA	18.00/LOTE 11	8.00/LOTE 27	18.00/LOTE 13	144.00		
13	8.00/CALLE ZENAIDA	18.00/LOTE 12	8.00/LOTE 28	18.00/LOTE 14	144.00		
14	8.00/CALLE ZENAIDA	18.00/LOTE 13	8.00/LOTE 29	18.00/LOTE 15	144.00		
15	4.85/CALLE ZENAIDA, LC=4.71- CALLE ZENAIDA	18.00/LOTE 17	7.85/LOTE 30	15.00/AVENIDA TUCANES	139.36		
16	7.85/LOTE 1	15.00/CALLE URRQUITA	4.85/CALLE TECOLITITO, LC=4.71- CALLE TECOLITITO	18.00/LOTE 17	139.36		
17	8.00/LOTE 2	18.00/LOTE 16	8.00/CALLE TECOLITITO	18.00/LOTE 18	144.00		
18	8.00/LOTE 3	18.00/LOTE 17	8.00/CALLE TECOLITITO	18.00/LOTE 19	144.00		
19	8.00/LOTE 4	18.00/LOTE 18	8.00/CALLE TECOLITITO	18.00/LOTE 20	144.00		
20	8.00/LOTE 5	18.00/LOTE 19	8.00/CALLE TECOLITITO	18.00/LOTE 21	144.00		
21	8.00/LOTE 6	18.00/LOTE 20	8.00/CALLE TECOLITITO	18.00/LOTE 22	144.00		
22	8.00/LOTE 7	18.00/LOTE 21	8.00/CALLE TECOLITITO	18.00/LOTE 23	144.00		
23	8.00/LOTE 8	18.00/LOTE 22	8.00/CALLE TECOLITITO	18.00/LOTE 24	144.00		
24	8.00/LOTE 9	18.00/LOTE 23	8.00/CALLE TECOLITITO	18.00/LOTE 25	144.00		
25	8.00/LOTE 10	18.00/LOTE 24	8.00/CALLE TECOLITITO	18.00/LOTE 26	144.00		
26	8.00/LOTE 11	18.00/LOTE 25	8.00/CALLE TECOLITITO	18.00/LOTE 27	144.00		
27	8.00/LOTE 12	18.00/LOTE 26	8.00/CALLE TECOLITITO	18.00/LOTE 28	144.00		
28	8.00/LOTE 13	18.00/LOTE 27	8.00/CALLE TECOLITITO	18.00/LOTE 29	144.00		
29	8.00/LOTE 14	18.00/LOTE 28	8.00/CALLE TECOLITITO	18.00/LOTE 30	144.00		
30	7.85/LOTE 15	18.00/LOTE 29	4.85/CALLE TECOLITITO, LC=4.71- CALLE TECOLITITO	15.00/AVENIDA TUCANES	139.36		
SUPERFICIE TOTAL					4,301.44		



GOBIERNO MUNICIPAL DE TABASCO
SECRETARÍA DE ADMINISTRACIÓN Y FINANZAS

Villahermosa, Tabasco, a 08 de Abril de 2015

OFICIO DOOTSM-SR-1829-2015

Los Espacios Que Se Encuentren En Blanco
Contienen Información Clasificada Como Confidencial Con
Fundamento En Los Artículos 3 Fracciones XXXIV Y 124 De La Ley
De Transparencia Y Acceso A La Información Pública Del Estado
De Tabasco.

FRACCIONAMIENTO VALLE DEL JAGUAR

Manzana 34

LOTE	SUROESTE	NOROESTE	NORESTE	SURESTE	SUP m2	REG	IRREG
1	LC=4.71/Calle Zenaida, 4.85/Calle Zenaida,	15.00/Ave. Tucanes,	7.85/ Lote 15	18.00/Lote 2.	139.36		.
2	8.00/Calle Zenaida,	18.00/Lote 1	8.00/ Lote 17	18.00/Lote 3.	144.00		
3	8.00/Calle Zenaida,	18.00/Lote 2	8.00/ Lote 18	18.00/Lote 4	144.00		
4	8.00/Calle Zenaida,	18.00/Lote 3	8.00/ Lote 19	18.00/Lote 5.	144.00		
5	8.00/Calle Zenaida,	18.00/Lote 4	8.00/ Lote 20	18.00/Lote 6	144.00		
6	8.00/Calle Zenaida,	18.00/Lote 5	8.00/ Lote 21	18.00/Lote 7	144.00		
7	8.00/Calle Zenaida,	18.00/Lote 6	8.00/ Lote 22	18.00/Lote 8	144.00		
8	8.00/Calle Zenaida,	18.00/Lote 7	8.00/ Lote 23	18.00/Lote 9	144.00		
9	8.00/Calle Zenaida,	18.00/Lote 8	8.00/ Lote 24	18.00/Lote 10	144.00		
10	8.00/Calle Zenaida,	18.00/Lote 9	8.00/ Lote 25	18.00/Lote 11	144.00		
11	8.00/Calle Zenaida,	18.00/Lote 10	8.00/ Lote 26	18.00/Lote 12	144.00		
12	8.00/Calle Zenaida,	18.00/Lote 11	8.00/ Lote 27	18.00/Lote 13	144.00		
13	8.00/Calle Zenaida,	18.00/Lote 12	8.00/ Lote 28	18.00/Lote 14	144.00		
14	8.00/Calle Zenaida,	18.00/Lote 13	8.00/ Lote 29	18.00/Lote 15	144.00		
15	4.85/Calle Zenaida, 11.4.71/Calle Zenaida	18.00/Lote 14	7.85/ Lote 30	15.00/Ave. Gaviota,	139.36		.
16	7.85/Lote 1.	15/Ave. Tucanes	LC=4.71/ Calle Tecolotito, 4.85/Calle Tecolotito.	18.00/Lote 17	139.36		.
17	8.00/Lote 2.	18.00/Lote 16	8.00/ Calle Tecolotito	18.00/Lote 18.	144.00		
18	8.00/Lote 3.	18.00/Lote 17	8.00/ Calle Tecolotito	18.00/Lote 19	144.00		
19	8.00/Lote 4.	18.00/Lote 18	8.00/ Calle Tecolotito	18.00/Lote 20	144.00		
20	8.00/Lote 5.	18.00/Lote 19	8.00/ Calle Tecolotito	18.00/Lote 21	144.00		
21	8.00/Lote 6.	18.00/Lote 20	8.00/ Calle Tecolotito	18.00/Lote 22	144.00		
22	8.00/Lote 7.	18.00/Lote 21	8.00/ Calle Tecolotito	18.00/Lote 23	144.00		
23	8.00/Lote 8.	18.00/Lote 22	8.00/ Calle Tecolotito	18.00/Lote 24	144.00		
24	8.00/Lote 9.	18.00/Lote 23	8.00/ Calle Tecolotito	18.00/Lote 25	144.00		
25	8.00/Lote 10.	18.00/Lote 24	8.00/ Calle Tecolotito	18.00/Lote 26	144.00		
26	8.00/Lote 11.	18.00/Lote 25	8.00/ Calle Tecolotito	18.00/Lote 27	144.00		
27	8.00/Lote 12.	18.00/Lote 26	8.00/ Calle Tecolotito	18.00/Lote 28	144.00		
28	8.00/Lote 13.	18.00/Lote 27	8.00/ Calle Tecolotito	18.00/Lote 29	144.00		
29	8.00/Lote 14.	18.00/Lote 28	8.00/ Calle Tecolotito	18.00/Lote 30	144.00		
30	8.85/Lote 35	18.00/Lote 29	LC=4.71/ Calle Tecolotito, 4.85/Calle Tecolotito	15.00/Ave. Gaviota	139.36		.
SUPERFICIE TOTAL					4,301.44		



Villahermosa, Tabasco, a 08 de Abril de 2015

OFICIO DOF 000 SR-1829-2015

FRACCIONAMIENTO VALLE DEL JAGUAR							
Manzana 35							
LOTES	SUROESTE	NOROESTE	NORESTE	SURESTE	SUP.m2	REG	IRREG
1	LC=4.71/Calle Zenaida	15.00/Ave	7.85/Lote 16	18.00/Lote 2	139.36		
2	LC=4.71/Calle Zenaida	Gaviota					
3	8.00/Calle Zenaida	18.00/Lote 1	8.00/Lote 17	18.00/Lote 3	144.00		
4	8.00/Calle Zenaida	18.00/Lote 2	8.00/Lote 18	18.00/Lote 4	144.00		
5	8.00/Calle Zenaida	18.00/Lote 3	8.00/Lote 19	18.00/Lote 5	144.00		
6	8.00/Calle Zenaida	18.00/Lote 4	8.00/Lote 20	18.00/Lote 6	144.00		
7	8.00/Calle Zenaida	18.00/Lote 5	8.00/Lote 21	18.00/Lote 7	144.00		
8	8.00/Calle Zenaida	18.00/Lote 6	8.00/Lote 22	18.00/Lote 8	144.00		
9	8.00/Calle Zenaida	18.00/Lote 7	8.00/Lote 23	18.00/Lote 9	144.00		
10	8.00/Calle Zenaida	18.00/Lote 8	8.00/Lote 24	18.00/Lote 10	144.00		
11	8.00/Calle Zenaida	18.00/Lote 9	8.00/Lote 25	18.00/Lote 11	144.00		
12	8.00/Calle Zenaida	18.00/Lote 10	8.00/Lote 26	18.00/Lote 12	144.00		
13	8.00/Calle Zenaida	18.00/Lote 11	8.00/Lote 27	18.00/Lote 13	144.00		
14	8.00/Calle Zenaida	18.00/Lote 12	8.00/Lote 28	18.00/Lote 14	144.00		
15	8.00/Calle Zenaida	18.00/Lote 13	8.00/Lote 29	18.00/Lote 15	144.00		
16	4.85/Calle Zenaida, LC=4.71/Calle Zenaida	18.00/Lote 14	7.85/Lote 30	15.00/Calle Fuera	139.36		
17	7.85/Lote 1	15.00/Ave Gaviota	4.84/Calle Tecolotito, LC=4.71/Calle Tecolotito	18.00/Lote 17			
18	8.00/Lote 2	18.00/Lote 16	8.00/Calle Tecolotito	18.00/Lote 18	144.00		
19	8.00/Lote 3	18.00/Lote 17	8.00/Calle Tecolotito	18.00/Lote 19	144.00		
20	8.00/Lote 4	18.00/Lote 18	8.00/Calle Tecolotito	18.00/Lote 20	144.00		
21	8.00/Lote 5	18.00/Lote 19	8.00/Calle Tecolotito	18.00/Lote 21	144.00		
22	8.00/Lote 6	18.00/Lote 20	8.00/Calle Tecolotito	18.00/Lote 22	144.00		
23	8.00/Lote 7	18.00/Lote 21	8.00/Calle Tecolotito	18.00/Lote 23	144.00		
24	8.00/Lote 8	18.00/Lote 22	8.00/Calle Tecolotito	18.00/Lote 24	144.00		
25	8.00/Lote 9	18.00/Lote 23	8.00/Calle Tecolotito	18.00/Lote 25	144.00		
26	8.00/Lote 10	18.00/Lote 24	8.00/Calle Tecolotito	18.00/Lote 26	144.00		
27	8.00/Lote 11	18.00/Lote 25	8.00/Calle Tecolotito	18.00/Lote 27	144.00		
28	8.00/Lote 12	18.00/Lote 26	8.00/Calle Tecolotito	18.00/Lote 28	144.00		
29	8.00/Lote 13	18.00/Lote 27	8.00/Calle Tecolotito	18.00/Lote 29	144.00		
30	8.00/Lote 14	18.00/Lote 28	8.00/Calle Tecolotito	18.00/Lote 30	144.00		
31	7.85/Lote 15	18.00/Lote 29	4.85/Calle Tecolotito LC=4.71/Calle Tecolotito	15.00/Calle Fuera	139.36		
SUPERFICIE TOTAL					4,301.44		

Los Espacios Que Se Encuentren En Blanco
Contienen Información Clasificada Como Confidencial Con
Fundamento En Los Artículos 3 Fracciones XXXIV Y 124 De La Ley
De Transparencia Y Acceso A La Información Pública Del Estado
De Tabasco.



Villahermosa, Tabasco, a 08 de Abril de 2015

OFICIO: DOOTSM-SR-1829-2015

FRACCIONAMIENTO VALLE DEL JAGUAR							
Manzana 36							
LOTE	SUROESTE	NOROESTE	NORESTE	SURESTE	SUP m2	REG	IRREG
1	4.85/Calle Zenaida	15.00/Calle Tuerá	7.85/Lote 15	18.00/Lote 2	139.36		
2	8.00/Calle Zenaida	18.00/Lote 1	8.00/Lote 16	18.00/Lote 3	144.00		
3	8.00/Calle Zenaida	18.00/Lote 2	8.00/Lote 17	18.00/Lote 4	144.00		
4	8.00/Calle Zenaida	18.00/Lote 3	8.00/Lote 18	18.00/Lote 5	144.00		
5	8.00/Calle Zenaida	18.00/Lote 4	8.00/Lote 19	18.00/Lote 6	144.00		
6	8.00/Calle Zenaida	18.00/Lote 5	8.00/Lote 20	18.00/Lote 7	144.00		
7	8.00/Calle Zenaida	18.00/Lote 6	8.00/Lote 21	18.00/Lote 8	144.00		
8	8.00/Calle Zenaida	18.00/Lote 7	8.00/Lote 22	18.00/Lote 9	144.00		
9	8.00/Calle Zenaida	18.00/Lote 8	8.00/Lote 23	18.00/Lote 10	144.00		
10	8.00/Calle Zenaida	18.00/Lote 9	8.00/Lote 24	18.00/Lote 11	144.00		
11	8.00/Calle Zenaida	18.00/Lote 10	8.00/Lote 25	18.00/Lote 12	144.00		
12	8.00/Calle Zenaida	18.00/Lote 11	8.00/Lote 26	18.00/Lote 13	144.00		
13	8.00/Calle Zenaida	18.00/Lote 12	8.00/Lote 27	18.00/Lote 14	141.63		
14	8.00/Calle Zenaida	18.00/Lote 13	8.00/Lote 27	18.00/Lote 15	138.18		
15	8.00/Calle Zenaida	18.00/Lote 14	8.00/Lote 28	18.00/Lote 16	140.12		
16	7.85/Lote 1	15.06/Calle Tuerá	4.85/Calle Lechuza	18.00/Lote 17	143.311		
17	8.00/Lote 2	18.00/Lote 16	8.00/Calle Lechuza	18.00/Lote 18	144.00		
18	8.00/Lote 3	18.00/Lote 17	8.00/Calle Lechuza	18.00/Lote 19	144.00		
19	8.00/Lote 4	18.00/Lote 18	8.00/Calle Lechuza	18.00/Lote 20	144.00		
20	8.00/Lote 5	18.00/Lote 19	8.00/Calle Lechuza	18.00/Lote 21	144.00		
21	8.00/Lote 6	18.00/Lote 20	8.00/Calle Lechuza	18.00/Lote 22	144.00		
22	8.00/Lote 7	18.00/Lote 21	8.00/Calle Lechuza	18.00/Lote 23	144.00		
23	8.00/Lote 8	18.00/Lote 22	8.00/Calle Lechuza	18.00/Lote 24	144.00		
24	8.00/Lote 9	18.00/Lote 23	8.00/Calle Lechuza	18.00/Lote 25	144.00		
25	8.00/Lote 10	18.00/Lote 24	8.00/Calle Lechuza	18.00/Lote 26	144.00		
26	8.00/Lote 11	18.00/Lote 25	8.00/Calle Lechuza	18.00/Lote 27	144.00		
27	8.00/Lote 12	18.00/Lote 26	8.00/Calle Lechuza	18.00/Lote 28	144.00		
28	8.00/Lote 13	18.00/Lote 27	8.00/Calle Lechuza	18.00/Lote 29	143.68		
29	8.00/Lote 14	18.00/Lote 28	8.00/Calle Lechuza	18.00/Lote 30	124.58		
30	8.00/Lote 15	18.00/Lote 29	8.00/Calle Lechuza	18.00/Lote 31	147.68		
SUPERFICIE TOTAL					4,266.75		

FRACCIONAMIENTO VALLE DEL JAGUAR							
Manzana 37							
LOTE	SUROESTE	NOROESTE	NORESTE	SURESTE	SUP m2	REG	IRREG
1	1.65/Calle Ipequi, LC=9.97/Calle Ipequi	18.49/Derecho de Paso	6.35/Lote 12	14.61/Lote 2	123.58		
2	1.65/Calle Ipequi, LC=2.30/Calle Ipequi, 1.33/Calle Ipequi	14.61/Lote 1	8.00/Lote 12	18.00/Lote 3	132.27		
3	8.00/Calle Ipequi	18.00/Lote 2	8.00/Lote 13	18.00/Lote 4	144.00		
4	8.00/Calle Ipequi	18.00/Lote 3	8.00/Lote 14	18.00/Lote 5	144.00		
5	8.00/Calle Ipequi	18.00/Lote 4	8.00/Lote 15	18.00/Lote 6	144.00		
6	8.00/Calle Ipequi	18.00/Lote 5	8.00/Lote 16	18.00/Lote 7	144.00		
7	8.00/Calle Ipequi	18.00/Lote 6	8.00/Lote 17	18.00/Lote 8	144.00		
8	8.00/Calle Ipequi	18.00/Lote 7	8.00/Lote 18	18.00/Lote 9	144.00		

Los Espacios Que Se Encuentren En Blanco
Contienen Información Clasificada Como Confidencial Con
Fundamento En Los Artículos 3 Fracciones XXXIV Y 124 De La Ley
De Transparencia Y Acceso A La Información Pública Del Estado
De Tabasco.



GOBIERNO DEL ESTADO DE TABASCO
SECRETARÍA DE OBRAS, ORDENAMIENTO TERRITORIAL Y SERVICIOS MUNICIPALES

Villahermosa, Tabasco, a 08 de Abril de 2015

OFICIO DOOTSM-SR-1829-2015

9	8.00/Calle Ipequi	18.00/ Lote 8	8.00/Lote 19	18.00/Lote 10	144.00
10	8.00/Calle Ipequi	18.00/ Lote 9	8.00/Lote 20	18.00/Lote 11	144.00
11	4.85/Calle Ipequi, LC=4.71/Calle Ipequi	18.00/ Lote 10	7.85/Lote 21	15.00/Ave. Urraquita	139.36
12	8.00/Lote 1, 6.16/Lote 2	18.56/ Derecho de Paso	LC=5.70/Calle Zenaida, LC=2.30/Calle Zenaida, 2.56/Calle Zenaida	14.54/Lote 13	201.31
13	8.00/Lote 3	14.54/ Lote 12	LC=8.46/Calle Zenaida	16.38/Lote 14	118.83
14	8.00/Lote 4	16.38/ Lote 13	4.94/Calle Zenaida, LC=2.30/Calle Zenaida, LC=1.19/Calle Zenaida	18.00/Lote 15	142.32
15	8.00/Lote 5	18.00/ Lote 14	8.00/Calle Zenaida	18.00/Lote 16	144.00
16	8.00/Lote 6	18.00/ Lote 15	8.00/Calle Zenaida	18.00/Lote 17	144.00
17	8.00/Lote 7	18.00/ Lote 16	8.00/Calle Zenaida	18.00/Lote 18	144.00
18	8.00/Lote 8	18.00/ Lote 17	8.00/Calle Zenaida	18.00/Lote 19	144.00
19	8.00/Lote 9	18.00/ Lote 18	8.00/Calle Zenaida	18.00/Lote 20	144.00
20	8.00/Lote 10	18.00/ Lote 19	8.00/Calle Zenaida	18.00/Lote 21	144.00
21	7.85/Lote 11	18.00/ Lote 20	4.85/Calle Zenaida, LC=4.71/Calle Zenaida	15.00/Ave. Urraquita	139.36
SUPERFICIE TOTAL					3,013.08

FRACCIONAMIENTO VALLE DEL JAGUAR

Manzana 38

LOTE	SUROESTE	NOROESTE	NORESTE	SURESTE	SUP m ²	REG	IRREG
1	4.85/CALLE IPEQUI, LC=4.71-CALLE IPEQUI	15.00/AVENIDA URRACUITA	7.85/LOTE 10	18.00/LOTE 2	139.36		
2	8.00/CALLE IPEQUI	18.00/LOTE 1	8.00/LOTE 17	18.00/LOTE 3	144.00		
3	8.00/CALLE IPEQUI	18.00/LOTE 2	8.00/LOTE 18	18.00/LOTE 4	144.00		
4	8.00/CALLE IPEQUI	18.00/LOTE 3	8.00/LOTE 19	18.00/LOTE 5	144.00		
5	8.00/CALLE IPEQUI	18.00/LOTE 4	8.00/LOTE 20	18.00/LOTE 6	144.00		
6	8.00/CALLE IPEQUI	18.00/LOTE 5	8.00/LOTE 21	18.00/LOTE 7	144.00		
7	8.00/CALLE IPEQUI	18.00/LOTE 6	8.00/LOTE 22	18.00/LOTE 8	144.00		
8	8.00/CALLE IPEQUI	18.00/LOTE 7	8.00/LOTE 23	18.00/LOTE 9	144.00		
9	8.00/CALLE IPEQUI	18.00/LOTE 8	8.00/LOTE 24	18.00/LOTE 10	144.00		
10	8.00/CALLE IPEQUI	18.00/LOTE 9	8.00/LOTE 25	18.00/LOTE 11	144.00		
11	8.00/CALLE IPEQUI	18.00/LOTE 10	8.00/LOTE 26	18.00/LOTE 12	144.00		

Página 43 de 84

Los Espacios Que Se Encuentren En Blanco
Contienen Información Clasificada Como Confidencial Con
Fundamento En Los Artículos 3 Fracciones XXXIV Y 124 De La Ley
De Transparencia Y Acceso A La Información Pública Del Estado
De Tabasco.



GOBIERNO MUNICIPAL DE CENTRO
VILLAHERMOSA, TAB. MEX.

Villahermosa, Tabasco, a 08 de Abril de 2015

OFICIO: DOOTSM-SR-1829-2015

12	8.00/CALLE IPEQUI	18.00/LOTE 11	8.00/LOTE 27	18.00/LOTE 13	144.00
13	8.00/CALLE IPEQUI	18.00/LOTE 12	8.00/LOTE 28	18.00/LOTE 14	144.00
14	8.00/CALLE IPEQUI	18.00/LOTE 13	8.00/LOTE 29	18.00/LOTE 15	144.00
15	4.85/CALLE IPEQUI, LC=4.71-CALLE IPEQUI	18.00/LOTE 14	7.85/LOTE 30	15.00/AVENIDA TUCANES	139.36
16	7.85/LOTE 1	15.00/CALLE URRQUITA	4.85/CALLE ZENAIDA, LC=4.71-CALLE ZENAIDA	18.00/LOTE 17	139.36
17	8.00/LOTE 2	18.00/LOTE 16	8.00/CALLE ZENAIDA	18.00/LOTE 18	144.00
18	8.00/LOTE 3	18.00/LOTE 17	8.00/CALLE ZENAIDA	18.00/LOTE 19	144.00
19	8.00/LOTE 4	18.00/LOTE 18	8.00/CALLE ZENAIDA	18.00/LOTE 20	144.00
20	8.00/LOTE 5	18.00/LOTE 19	8.00/CALLE ZENAIDA	18.00/LOTE 21	144.00
21	8.00/LOTE 6	18.00/LOTE 20	8.00/CALLE ZENAIDA	18.00/LOTE 22	144.00
22	8.00/LOTE 7	18.00/LOTE 21	8.00/CALLE ZENAIDA	18.00/LOTE 23	144.00
23	8.00/LOTE 8	18.00/LOTE 22	8.00/CALLE ZENAIDA	18.00/LOTE 24	144.00
24	8.00/LOTE 9	18.00/LOTE 23	8.00/CALLE ZENAIDA	18.00/LOTE 25	144.00
25	8.00/LOTE 10	18.00/LOTE 24	8.00/CALLE ZENAIDA	18.00/LOTE 26	144.00
26	8.00/LOTE 11	18.00/LOTE 25	8.00/CALLE ZENAIDA	18.00/LOTE 27	144.00
27	8.00/LOTE 12	18.00/LOTE 26	8.00/CALLE ZENAIDA	18.00/LOTE 28	144.00
28	8.00/LOTE 13	18.00/LOTE 27	8.00/CALLE ZENAIDA	18.00/LOTE 29	144.00
29	8.00/LOTE 14	18.00/LOTE 28	8.00/CALLE ZENAIDA	18.00/LOTE 30	144.00
30	7.85/LOTE 15	18.00/LOTE 29	4.85/CALLE ZENAIDA, LC=4.71-CALLE ZENAIDA	15.00/AVENIDA TUCANES	139.36
SUPERFICIE TOTAL					4,301.44

FRACCIONAMIENTO VALLE DEL JAGUAR							
Manzana 39							
LOTE	SUROESTE	NOROESTE	NORESTE	SURESTE	SUP m2	REG	IRREG
1	LC=4.71/Calle Ipequi, 4.85/Calle Ipequi	15.00/Ave. Tucanes	7.85/ Lote 16	18.00/Lote 2	139.36		*
2	8.00/Calle Ipequi	18.00/Lote 1	8.00/ Lote 17	18.00/Lote 3	144.00		
3	8.00/Calle Ipequi	18.00/Lote 2	8.00/ Lote 18	18.00/Lote 4	144.00		
4	8.00/Calle Ipequi	18.00/Lote 3	8.00/ Lote 19	18.00/Lote 5	144.00		
5	8.00/Calle Ipequi	18.00/Lote 4	8.00/ Lote 20	18.00/Lote 6	144.00		
6	8.00/Calle Ipequi	18.00/Lote 5	8.00/ Lote 21	18.00/Lote 7	144.00		
7	8.00/Calle Ipequi	18.00/Lote 6	8.00/ Lote 22	18.00/Lote 8	144.00		
8	8.00/Calle Ipequi	18.00/Lote 7	8.00/ Lote 23	18.00/Lote 9	144.00		
9	8.00/Calle Ipequi	18.00/Lote 8	8.00/ Lote 24	18.00/Lote 10	144.00		
10	8.00/Calle Ipequi	18.00/Lote 9	8.00/ Lote 25	18.00/Lote 11	144.00		
11	8.00/Calle Ipequi	18.00/Lote 10	8.00/ Lote 26	18.00/Lote 12	144.00		
12	8.00/Calle Ipequi	18.00/Lote 11	8.00/ Lote 27	18.00/Lote 13	144.00		
13	8.00/Calle Ipequi	18.00/Lote 12	8.00/ Lote 28	18.00/Lote 14	144.00		
14	8.00/Calle Ipequi	18.00/Lote 13	8.00/ Lote 29	18.00/Lote 15	144.00		
15	4.85/Calle Ipequi, LC=4.71/Calle Ipequi	18.00/Lote 14	7.85/ Lote 30	15.00/Ave. Gaviota	139.36		*
16	7.85/Lote 1	15/Ave. Tucanes	LC=4.71/ Calle Zenaida, 4.85/Calle Zenaida	18.00/Lote 17	139.36		*
17	8.00/Lote 2	18.00/Lote 16	8.00/ Calle Zenaida	18.00/Lote 18	144.00		
18	8.00/Lote 3	18.00/Lote 17	8.00/ Calle Zenaida	18.00/Lote 19	144.00		

Página 44 de 84

Los Espacios Que Se Encuentren En Blanco
Contienen Información Clasificada Como Confidencial Con
Fundamento En Los Artículos 3 Fracciones XXXIV Y 124 De La Ley
De Transparencia Y Acceso A La Información Pública Del Estado
De Tabasco.



Villahermosa, Tabasco, a 08 de Abril de 2015

OFICIO: DOCTSM-SR-1829-2015

19	8.00/Lote 4	18.00/Lote 18	8.00/ Calle Zenaida	18.00/Lote 20	144.00		
20	8.00/Lote 5	18.00/Lote 19	8.00/ Calle Zenaida	18.00/Lote 21	144.00		
21	8.00/Lote 6	18.00/Lote 20	8.00/ Calle Zenaida	18.00/Lote 22	144.00		
22	8.00/Lote 7	18.00/Lote 21	8.00/ Calle Zenaida	18.00/Lote 23	144.00		
23	8.00/Lote 8	18.00/Lote 22	8.00/ Calle Zenaida	18.00/Lote 24	144.00		
24	8.00/Lote 9	18.00/Lote 23	8.00/ Calle Zenaida	18.00/Lote 25	144.00		
25	8.00/Lote 10	18.00/Lote 24	8.00/ Calle Zenaida	18.00/Lote 26	144.00		
26	8.00/Lote 11	18.00/Lote 25	8.00/ Calle Zenaida	18.00/Lote 27	144.00		
27	8.00/Lote 12	18.00/Lote 26	8.00/ Calle Zenaida	18.00/Lote 28	144.00		
28	8.00/Lote 13	18.00/Lote 27	8.00/ Calle Zenaida	18.00/Lote 29	144.00		
29	8.00/Lote 14	18.00/Lote 28	8.00/ Calle Zenaida	18.00/Lote 30	144.00		
30	7.85/Lote 15	18.00/Lote 29	4.85/ Calle Zenaida	15.00/Ave. Gaviota	139.36		*
SUPERFICIE TOTAL					4,301.44		

FRACCIONAMIENTO VALLE DEL JAGUAR

Manzana 40

LOTE	SUROESTE	NOROESTE	NORESTE	SURESTE	SUP m2	REG	IRREG
1	LC=4.71/Calle Ipequi LC=4.85/Calle Ipequi	15.00/Ave Gaviota	7.85/Lote 16	18.00/Lote 2	144.00		*
2	8.00/Calle Ipequi	18.00/Lote 1	8.00/Lote 17	18.00/Lote 3	144.00		
3	8.00/Calle Ipequi	18.00/Lote 2	8.00/Lote 18	18.00/Lote 4	144.00		
4	8.00/Calle Ipequi	18.00/Lote 3	8.00/Lote 19	18.00/Lote 5	144.00		
5	8.00/Calle Ipequi	18.00/Lote 4	8.00/Lote 20	18.00/Lote 6	144.00		
6	8.00/Calle Ipequi	18.00/Lote 5	8.00/Lote 21	18.00/Lote 6	144.00		
7	8.00/Calle Ipequi	18.00/Lote 6	8.00/Lote 22	18.00/Lote 7	144.00		
8	8.00/Calle Ipequi	18.00/Lote 7	8.00/Lote 23	18.00/Lote 8	144.00		
9	8.00/Calle Ipequi	18.00/Lote 8	8.00/Lote 24	18.00/Lote 9	144.00		
10	8.00/Calle Ipequi	18.00/Lote 9	8.00/Lote 25	18.00/Lote 10	144.00		
11	8.00/Calle Ipequi	18.00/Lote 10	8.00/Lote 26	18.00/Lote 11	144.00		
12	8.00/Calle Ipequi	18.00/Lote 11	8.00/Lote 27	18.00/Lote 12	144.00		
13	8.00/Calle Ipequi	18.00/Lote 12	8.00/Lote 28	18.00/Lote 13	144.00		
14	8.00/Calle Ipequi	18.00/Lote 13	8.00/Lote 29	18.00/Lote 14	144.00		
15	4.85/Calle Ipequi /LC=4.71/Calle Ipequi	18.00/Lote 14	7.85/Lote 30	15.00/Calle Tirere	139.36		*
16	7.85/Lote 1	15.00/Ave Gaviota	4.85/Calle Zenaida LC=4.71/Calle Zenaida	18.00/Lote 17	144.00		
17	8.00/Lote 2	18.00/Lote 16	8.00/Calle Zenaida	18.00/Lote 18	144.00		
18	8.00/Lote 3	18.00/Lote 17	8.00/Calle Zenaida	18.00/Lote 19	144.00		
19	8.00/Lote 4	18.00/Lote 18	8.00/Calle Zenaida	18.00/Lote 20	144.00		

Los Espacios Que Se Encuentren En Blanco
Contienen Información Clasificada Como Confidencial Con
Fundamento En Los Artículos 3 Fracciones XXXIV Y 124 De La Ley
De Transparencia Y Acceso A La Información Pública Del Estado
De Tabasco.



GOBIERNO
ESTADAL DE TABASCO
SECRETARÍA DE ECONOMÍA

Centro

GOBIERNO MUNICIPAL 2015-2017

marco
del cambio

DIRECCIÓN DE OBRAS,
ORDENAMIENTO
TERRITORIAL Y SERVICIOS
MUNICIPALES

Villahermosa, Tabasco, a 08 de Abril de 2015

OFICIO: DOOTSM-SR-1829-2015

19	8.00/Lote 5	18.00/Lote 19	8.00/Calle Zenaida	18.00/Lote 21	144.00		
20	8.00/Lote 6	18.00/Lote 20	8.00/Calle Zenaida	18.00/Lote 22	144.00		
21	8.00/Lote 7	18.00/Lote 21	8.00/Calle Zenaida	18.00/Lote 23	144.00		
22	8.00/Lote 8	18.00/Lote 22	8.00/Calle Zenaida	18.00/Lote 24	144.00		
23	8.00/Lote 9	18.00/Lote 23	8.00/Calle Zenaida	18.00/Lote 25	144.00		
24	8.00/Lote 10	18.00/Lote 24	8.00/Calle Zenaida	18.00/Lote 26	144.00		
25	8.00/Lote 11	18.00/Lote 25	8.00/Calle Zenaida	18.00/Lote 27	144.00		
26	8.00/Lote 12	18.00/Lote 26	8.00/Calle Zenaida	18.00/Lote 28	144.00		
27	8.00/Lote 13	18.00/Lote 27	8.00/Calle Zenaida	18.00/Lote 29	144.00		
28	8.00/Lote 14	18.00/Lote 28	8.00/Calle Zenaida	18.00/Lote 30	144.00		
29	7.85/Lote 15	18.00/Lote 29	4.85/Calle Zenaida LC=4.71/Calle Zenaida	15.00/Calle Tuere	139.36		
SUPERFICIE TOTAL					4,301.44		

FRACCIONAMIENTO VALLE DEL JAGUAR

Manzana 41

LOTE	SUROESTE	NOROESTE	NORESTE	SURESTE	SUP m2	REG	IRREG
1	LC=4.71/Calle Ipequi, LC=4.85/Calle Ipequi	15.00/Calle Tuere	7.85/Lote 15	18.00/Lote 2	139.36		.
2	8.00/Calle Ipequi	18.00/Lote 1	8.00/Lote 16	18.00/Lote 3	144.00		
3	8.00/Calle Ipequi	18.00/Lote 2	8.00/Lote 17	18.00/Lote 4	144.00		
4	8.00/Calle Ipequi	18.00/Lote 3	8.00/Lote 18	18.00/Lote 5	144.00		
5	8.00/Calle Ipequi	18.00/Lote 4	8.00/Lote 19	18.00/Lote 6	144.00		
6	8.00/Calle Ipequi	18.00/Lote 5	8.00/Lote 20	18.00/Lote 7	144.00		
7	8.00/Calle Ipequi	18.00/Lote 6	8.00/Lote 21	18.00/Lote 8	144.00		
8	8.00/Calle Ipequi	18.00/Lote 7	8.00/Lote 22	18.00/Lote 9	144.00		
9	8.00/Calle Ipequi	18.00/Lote 8	8.00/Lote 23	18.00/Lote 10	144.00		
10	8.00/Calle Ipequi	18.00/Lote 9	8.00/Lote 24	18.00/Lote 11	144.00		
11	8.00/Calle Ipequi	18.00/Lote 10	8.00/Lote 25	18.00/Lote 12	144.00		
12	8.00/Calle Ipequi	18.00/Lote 11	8.00/Lote 26	18.00/Lote 13	144.00		
13	LC=2.01/Calle Ipequi, LC=6.94/Calle Ipequi	17.98/Lote 11	8.00/Lote 27	14.37/Lote 14	126.94		.
14	LC=8.44/Calle Ipequi, LC=2.30/Calle Ipequi, LC=1.28/Calle Ipequi	14.37/Lote 13	11.98/Lote 28	18.02/derecho de paso drenaje	184.95		.
15	7.85/Lote 1	15.00/Calle Tuere	4.85/Calle Zenaida, LC=4.71/Calle Zenaida	18.00/Lote 16	139.36		
16	8.00/Lote 2	15.00/Lote 15	8.00/Calle Zenaida	18.00/Lote 17	144.00		
17	8.00/Lote 3	18.00/Lote 16	8.00/Calle Zenaida	18.00/Lote 18	144.00		
18	8.00/Lote 4	18.00/Lote 17	8.00/Calle Zenaida	18.00/Lote 19	144.00		
19	8.00/Lote 5	15.00/Lote 18	8.00/Calle Zenaida	18.00/Lote 20	144.00		
20	8.00/Lote 6	18.00/Lote 19	8.00/Calle Zenaida	18.00/Lote 21	144.00		
21	8.00/Lote 7	18.00/Lote 20	8.00/Calle Zenaida	18.00/Lote 22	144.00		
22	8.00/Lote 8	18.00/Lote 21	8.00/Calle Zenaida	18.00/Lote 23	144.00		
23	8.00/Lote 9	18.00/Lote 22	8.00/Calle Zenaida	18.00/Lote 24	144.00		

Página 46 de 84

Los Espacios Que Se Encuentren En Blanco
Contienen Información Clasificada Como Confidencial Con
Fundamento En Los Artículos 3 Fracciones XXXIV Y 124 De La Ley
De Transparencia Y Acceso A La Información Pública Del Estado
De Tabasco.



GOBIERNO MUNICIPAL
MUNICIPIO DE CENTRO
DE VILLAHERMOSA, TAB. MEX.

Villahermosa, Tabasco, a 08 de Abril de 2015

OFICIO: DOOTSM-SR-1829-2015

24	8.00/Lote 10	18.00/Lote 23	8.00/Calle Zenaida	18.00/Lote 25	144.00	
25	8.00/Lote 11	18.00/Lote 24	8.00/Calle Zenaida	18.00/Lote 26	144.00	
26	8.00/Lote 12	18.00/Lote 25	8.00/Calle Zenaida	18.00/Lote 27	144.00	
27			LC=4.42/Calle Zenaida, LC=2.29/Calle Zenaida, LC=2.17/Calle Zenaida	14.87/Lote 28	135.20	
28	8.00/Lote 13	18.00/Lote 26	3.64/Calle Zenaida, LC=2.30/Calle Zenaida, 10.94/Calle Zenaida	17.89/Derecho de paso drenaje	192.84	
	11.98/Lote 14	14.87/Lote 27				
SUPERFICIE TOTAL					4,086.65	

FRACCIONAMIENTO VALLE DEL JAGUAR							
Manzana 42							
LOTES	SUROESTE	NOROESTE	NORESTE	SURESTE	SUP m2	REG	IRREG
1	4.85/Calle Playarito, LC=14.75/Calle Playarito	18.49/Derecho de Paso	10.38/ Lote 13	16.75/Lote 2	189.01		
2	LC=8.60/Calle Playarito, LC=2.30/Calle Playarito, 5.47/Calle Playarito	16.75/Lote 1	8.00/Lote 14	18.00/Lote 3	142.98		
3	8.00/Calle Playarito	18.00/ Lote 2	8.00/Lote 15	18.00/Lote 4	144.00		
4	8.00/Calle Playarito	18.00/ Lote 3	8.00/Lote 16	18.00/Lote 5	144.00		
5	8.00/Calle Playarito	18.00/ Lote 4	8.00/Lote 17	18.00/Lote 6	144.00		
6	8.00/Calle Playarito	18.00/ Lote 5	8.00/Lote 18	18.00/Lote 7	144.00		
7	8.00/Calle Playarito	18.00/ Lote 6	8.00/Lote 19	18.00/Lote 8	144.00		
8	8.00/Calle Playarito	18.00/ Lote 7	8.00/Lote 20	18.00/Lote 9	144.00		
9	8.00/Calle Playarito	18.00/ Lote 8	8.00/Lote 21	18.00/Lote 10	144.00		
10	8.00/Calle Playarito	18.00/ Lote 9	8.00/Lote 22	18.00/Lote 11	144.00		
11	8.00/Calle Playarito	18.00/ Lote 10	8.00/Lote 23	18.00/Lote 12	144.00		
12	4.85/Calle Playarito LC=4.71/Calle Playarito	18.00/ Lote 11	8.00/Lote 24	15.00/Ave. Urraquita	139.36		
13	10.38/Lote 1		LC=1.58/Calle Ipequi, LC=2.30/Calle Ipequi, 18.56/ Derecho de Paso	2.56/Calle Ipequi, 16.15/Lote 14	144.03		
14	8.00/Lote 2	16.15/ Lote 13	LC=8.39/Calle Ipequi, 1.25/Calle Ipequi, LC=2.30/Calle Ipequi, LC=5.39/Calle Ipequi	14.61/Lote 15	118.30		
15	8.00/Lote 3	14.61/ Lote 14		18.00/Lote 16	118.30		
16	8.00/Lote 4	18.00/ Lote 15	8.00/Calle Ipequi	18.00/Lote 17	144.00		
17	8.00/Lote 5	18.00/ Lote 16	8.00/Calle Ipequi	18.00/Lote 18	142.98		
18	8.00/Lote 6	18.00/ Lote 17	8.00/Calle Ipequi	18.00/Lote 19	144.00		
19	8.00/Lote 7	18.00/ Lote 18	8.00/Calle Ipequi	18.00/Lote 20	144.00		
20	8.00/Lote 8	18.00/ Lote 19	8.00/Calle Ipequi	18.00/Lote 21	144.00		
21	8.00/Lote 9	18.00/ Lote 20	8.00/Calle Ipequi	18.00/Lote 22	144.00		
22	8.00/Lote 10	18.00/ Lote 21	8.00/Calle Ipequi	18.00/Lote 23	144.00		
23	8.00/Lote 11	18.00/ Lote 22	8.00/Calle Ipequi	18.00/Lote 24	144.00		
24	4.85/Lote 12	18.00/ Lote 23	4.85/Calle Ipequi/LC=4.71/Calle Ipequi	15.00/Ave. Urraquita	139.36		
SUPERFICIE TOTAL					3,438.22		

Página 47 de 84

Los Espacios Que Se Encuentren En Blanco
Contienen Informacion Clasificada Como Confidencial Con
Fundamento En Los Articulos 3 Fracciones XXXIV Y 124 De La Ley
De Transparencia Y Acceso A La Informacion Publica Del Estado
De Tabasco.

Villahermosa, Tabasco, a 08 de Abril de 2015

OFICIO: DOOTSM-SR-1829-2015

FRACCIONAMIENTO VALLE DEL JAGUAR							
Manzana 43							
LOTE	SUROESTE	NOROESTE	NORESTE	SURESTE	SUP m2	REG	IRREG
1	4.85/CALLE PLAYERITO, LC=4 71-CALLE PLAYERITO	15.00/AVENIDA URRAQUITA	7.85/LOTE 16	18.00/LOTE 2	139.36		
2	8.00/CALLE PLAYERITO	18.00/LOTE 1	8.00/LOTE 17	18.00/LOTE 3	144.00		
3	8.00/CALLE PLAYERITO	18.00/LOTE 2	8.00/LOTE 18	18.00/LOTE 4	144.00		
4	8.00/CALLE PLAYERITO	18.00/LOTE 3	8.00/LOTE 19	18.00/LOTE 5	144.00		
5	8.00/CALLE PLAYERITO	18.00/LOTE 4	8.00/LOTE 20	18.00/LOTE 6	144.00		
6	8.00/CALLE PLAYERITO	18.00/LOTE 5	8.00/LOTE 21	18.00/LOTE 7	144.00		
7	8.00/CALLE PLAYERITO	18.00/LOTE 6	8.00/LOTE 22	18.00/LOTE 8	144.00		
8	8.00/CALLE PLAYERITO	18.00/LOTE 7	8.00/LOTE 23	18.00/LOTE 9	144.00		
9	8.00/CALLE PLAYERITO	18.00/LOTE 8	8.00/LOTE 24	18.00/LOTE 10	144.00		
10	8.00/CALLE PLAYERITO	18.00/LOTE 9	8.00/LOTE 25	18.00/LOTE 11	144.00		
11	8.00/CALLE PLAYERITO	18.00/LOTE 10	8.00/LOTE 26	18.00/LOTE 12	144.00		
12	8.00/CALLE PLAYERITO	18.00/LOTE 11	8.00/LOTE 27	18.00/LOTE 13	144.00		
13	8.00/CALLE PLAYERITO	18.00/LOTE 12	8.00/LOTE 28	18.00/LOTE 14	144.00		
14	8.00/CALLE PLAYERITO	18.00/LOTE 13	8.00/LOTE 29	18.00/LOTE 15	144.00		
15	4.85/CALLE PLAYERITO, LC=4 71-CALLE PLAYERITO	18.00/LOTE 14	7.85/LOTE 30	15.00/AVENIDA TUCANES	139.36		
16		15.00/CALLE URRAQUITA	4.85/CALLE IPEQUI, LC=4 71- CALLE IPEQUI	18.00/LOTE 14	139.36		
17	7.85/LOTE 30	18.00/LOTE 16	8.00/CALLE IPEQUI	18.00/LOTE 18	144.00		
18	8.00/LOTE 2	18.00/LOTE 17	8.00/CALLE IPEQUI	18.00/LOTE 19	144.00		
19	8.00/LOTE 3	18.00/LOTE 18	8.00/CALLE IPEQUI	18.00/LOTE 20	144.00		
20	8.00/LOTE 4	18.00/LOTE 19	8.00/CALLE IPEQUI	18.00/LOTE 21	144.00		
21	8.00/LOTE 5	18.00/LOTE 20	8.00/CALLE IPEQUI	18.00/LOTE 22	144.00		
22	8.00/LOTE 6	18.00/LOTE 21	8.00/CALLE IPEQUI	18.00/LOTE 23	144.00		
23	8.00/LOTE 7	18.00/LOTE 22	8.00/CALLE IPEQUI	18.00/LOTE 24	144.00		
24	8.00/LOTE 8	18.00/LOTE 23	8.00/CALLE IPEQUI	18.00/LOTE 25	144.00		
25	8.00/LOTE 9	18.00/LOTE 24	8.00/CALLE IPEQUI	18.00/LOTE 26	144.00		
26	8.00/LOTE 10	18.00/LOTE 25	8.00/CALLE IPEQUI	18.00/LOTE 27	144.00		
27	8.00/LOTE 11	18.00/LOTE 26	8.00/CALLE IPEQUI	18.00/LOTE 28	144.00		
28	8.00/LOTE 12	18.00/LOTE 27	8.00/CALLE IPEQUI	18.00/LOTE 29	144.00		
29	8.00/LOTE 13	18.00/LOTE 28	8.00/CALLE IPEQUI	18.00/LOTE 30	144.00		
30	8.00/LOTE 14	18.00/LOTE 29	4.85/CALLE IPEQUI, LC=4 71- CALLE IPEQUI	15.00/AVENIDA TUCANES	139.36		
31	4.85/LOTE 30				139.36		
SUPERFICIE TOTAL					4,301.44		

Página 48 de 84

Los Espacios Que Se Encuentren En Blanco
Contienen Información Clasificada Como Confidencial Con
Fundamento En Los Artículos 3 Fracciones XXXIV Y 124 De La Ley
De Transparencia Y Acceso A La Información Pública Del Estado
De Tabasco.



Villahermosa, Tabasco, a 08 de Abril de 2015

OFICIO DOOTSI-M-SR-1829-2015

FRACCIONAMIENTO VALLE DEL JAGUAR							
Manzana 44							
LOTE	SUROESTE	NOROESTE	NORESTE	SURESTE	SUP m2	REG	IRREG
1	LC=4.71/Calle Playerito, 4.85/Calle Playerito	15.00/Ave Tucanes	7.85/Lote 16	18.00/Lote 2	139.36		*
2	8.00/Calle Playerito	18.00/Lote 1	8.00/Lote 17	18.00/Lote 3	144.00		
3	8.00/Calle Playerito	18.00/Lote 2	8.00/Lote 18	18.00/Lote 4	144.00		
4	8.00/Calle Playerito	18.00/Lote 3	8.00/Lote 19	18.00/Lote 5	144.00		
5	8.00/Calle Playerito	18.00/Lote 4	8.00/Lote 20	18.00/Lote 6	144.00		
6	8.00/Calle Playerito	18.00/Lote 5	8.00/Lote 21	18.00/Lote 7	144.00		
7	8.00/Calle Playerito	18.00/Lote 6	8.00/Lote 22	18.00/Lote 8	144.00		
8	8.00/Calle Playerito	18.00/Lote 7	8.00/Lote 23	18.00/Lote 9	144.00		
9	8.00/Calle Playerito	18.00/Lote 8	8.00/Lote 24	18.00/Lote 10	144.00		
10	8.00/Calle Playerito	18.00/Lote 9	8.00/Lote 25	18.00/Lote 11	144.00		
11	8.00/Calle Playerito	18.00/Lote 10	8.00/Lote 26	18.00/Lote 12	144.00		
12	8.00/Calle Playerito	18.00/Lote 11	8.00/Lote 27	18.00/Lote 13	144.00		
13	8.00/Calle Playerito	18.00/Lote 12	8.00/Lote 28	18.00/Lote 14	144.00		
14	8.00/Calle Playerito	18.00/Lote 13	8.00/Lote 29	18.00/Lote 15	144.00		
15	4.85/Calle Playerito, LC=4.71/Calle Playerito	18.00/Lote 14	7.85/Lote 30	15.00/Ave Gaviota	139.36		*
16	7.85/Lote 1	15/Ave Tucanes	4.85/Calle Ipequi	18.00/Lote 17	139.36		*
17	8.00/Lote 2	18.00/Lote 16	8.00/Calle Ipequi	18.00/Lote 18	144.00		
18	8.00/Lote 3	18.00/Lote 17	8.00/Calle Ipequi	18.00/Lote 19	144.00		
19	8.00/Lote 4	18.00/Lote 18	8.00/Calle Ipequi	18.00/Lote 20	144.00		
20	8.00/Lote 5	18.00/Lote 19	8.00/Calle Ipequi	18.00/Lote 21	144.00		
21	8.00/Lote 6	18.00/Lote 20	8.00/Calle Ipequi	18.00/Lote 22	144.00		
22	8.00/Lote 7	18.00/Lote 21	8.00/Calle Ipequi	18.00/Lote 23	144.00		
23	8.00/Lote 8	18.00/Lote 22	8.00/Calle Ipequi	18.00/Lote 24	144.00		
24	8.00/Lote 9	18.00/Lote 23	8.00/Calle Ipequi	18.00/Lote 25	144.00		
25	8.00/Lote 10	18.00/Lote 24	8.00/Calle Ipequi	18.00/Lote 26	144.00		
26	8.00/Lote 11	18.00/Lote 25	8.00/Calle Ipequi	18.00/Lote 27	144.00		
27	8.00/Lote 12	18.00/Lote 26	8.00/Calle Ipequi	18.00/Lote 28	144.00		
28	8.00/Lote 13	18.00/Lote 27	8.00/Calle Ipequi	18.00/Lote 29	144.00		
29	8.00/Lote 14	18.00/Lote 28	8.00/Calle Ipequi	18.00/Lote 30	144.00		
30	7.85/Lote 15	18.00/Lote 29	4.85/Calle Ipequi	15.00/Ave Gaviota	139.36		*
SUPERFICIE TOTAL					4,301.44		

FRACCIONAMIENTO VALLE DEL JAGUAR							
Manzana 45							
LOTE	SUROESTE	NOROESTE	NORESTE	SURESTE	SUP m2	REG	IRREG
1	LC=4.71/Calle Playerito, LC=4.85/Calle Playerito	15.00/Ave Gaviota	7.85/Lote 16	18.00/Lote 2	139.36		*
2	8.00/Calle Playerito	18.00/Lote 1	8.00/Lote 17	18.00/Lote 3	144.00		
3	8.00/Calle Playerito	18.00/Lote 2	8.00/Lote 18	18.00/Lote 4	144.00		
4	8.00/Calle Playerito	18.00/Lote 3	8.00/Lote 19	18.00/Lote 5	144.00		
5	8.00/Calle Playerito	18.00/Lote 4	8.00/Lote 20	18.00/Lote 6	144.00		
6	8.00/Calle Playerito	18.00/Lote 5	8.00/Lote 21	18.00/Lote 7	144.00		

Los Espacios Que Se Encuentren En Blanco
Contienen Información Clasificada Como Confidencial Cor
Fundamento En Los Artículos 3 Fracciones XXXIV Y 124 De La Ley
De Transparencia Y Acceso A La Información Pública Del Estado
De Tabasco.



Villahermosa, Tabasco, a 08 de Abril de 2015

OFICIO DOOTSM-SR-1829-2015

7	8.00/Calle Playerito	18.00/Lote 6	8.00/Lote 22	18.00/Lote 7	144.00	
8	8.00/Calle Playerito	18.00/Lote 7	8.00/Lote 23	18.00/Lote 8	144.00	
9	8.00/Calle Playerito	18.00/Lote 8	8.00/Lote 24	18.00/Lote 9	144.00	
10	8.00/Calle Playerito	18.00/Lote 9	8.00/Lote 25	18.00/Lote 10	144.00	
11	8.00/Calle Playerito	18.00/Lote 10	8.00/Lote 26	18.00/Lote 11	144.00	
12	8.00/Calle Playerito	18.00/Lote 11	8.00/Lote 27	18.00/Lote 12	144.00	
13	8.00/Calle Playerito	18.00/Lote 12	8.00/Lote 28	18.00/Lote 13	144.00	
14	8.00/Calle Playerito	18.00/Lote 13	8.00/Lote 29	18.00/Lote 14	144.00	
15	4.85/Calle Playerito, LC=4.71/Calle Playerito.	18.00/Lote 14	7.85/Lote 30	15.00/Calle Tuere	139.36	
16	7.85/Lote 1	15.00/Ave. Gaviota.	4.84/Calle Ipequi, LC=4.71/Calle Ipequi.	18.00/Lote 17	139.36	
17	8.00/Lote 2	18.00/Lote 16	8.00/Calle Ipequi.	18.00/Lote 18	144.00	
18	8.00/Lote 3	18.00/Lote 17	8.00/Calle Ipequi.	18.00/Lote 19	144.00	
19	8.00/Lote 4	18.00/Lote 18	8.00/Calle Ipequi.	18.00/Lote 20	144.00	
20	8.00/Lote 5	18.00/Lote 19	8.00/Calle Ipequi.	18.00/Lote 21	144.00	
21	8.00/Lote 6	18.00/Lote 20	8.00/Calle Ipequi.	18.00/Lote 22	144.00	
22	8.00/Lote 7	18.00/Lote 21	8.00/Calle Ipequi.	18.00/Lote 23	144.00	
23	8.00/Lote 8	18.00/Lote 22	8.00/Calle Ipequi.	18.00/Lote 24	144.00	
24	8.00/Lote 9	18.00/Lote 23	8.00/Calle Ipequi.	18.00/Lote 25	144.00	
25	8.00/Lote 10	18.00/Lote 24	8.00/Calle Ipequi.	18.00/Lote 26	144.00	
26	8.00/Lote 11	18.00/Lote 25	8.00/Calle Ipequi.	18.00/Lote 27	144.00	
27	8.00/Lote 12	18.00/Lote 26	8.00/Calle Ipequi.	18.00/Lote 28	144.00	
28	8.00/Lote 13	18.00/Lote 27	8.00/Calle Ipequi.	18.00/Lote 29	144.00	
29	8.00/Lote 14	18.00/Lote 28	8.00/Calle Ipequi.	18.00/Lote 30	144.00	
30	7.85/Lote 15	18.00/Lote 29	4.85/Calle Ipequi, LC=4.71/Calle Ipequi.	15.00/Calle Tuere	139.36	
SUPERFICIE TOTAL					4,301.44	

FRACCIONAMIENTO VALLE DEL JAGUAR							
Manzana 46							
LOTE	SURDESTE	NOROESTE	NORESTE	SURESTE	SUP m ²	REG	IRREG
1	LC=4.71/Calle Playerito, LC=4.85/Calle Playerito.	15.00/Ave. Gaviota	7.85/Lote 15	18.00/Lote 2	139.36		*
2	8.00/Calle Playerito	18.00/Lote 1	8.00/Lote 16	18.00/Lote 3	144.00		
3	8.00/Calle Playerito	18.00/Lote 2	8.00/Lote 17	18.00/Lote 4	144.00		
4	8.00/Calle Playerito	18.00/Lote 3	8.00/Lote 18	18.00/Lote 5	144.00		
5	8.00/Calle Playerito	18.00/Lote 4	8.00/Lote 19	18.00/Lote 6	144.00		
6	8.00/Calle Playerito	18.00/Lote 5	8.00/Lote 20	18.00/Lote 6	144.00		
7	8.00/Calle Playerito	18.00/Lote 6	8.00/Lote 21	18.00/Lote 7	144.00		
8	8.00/Calle Playerito	18.00/Lote 7	8.00/Lote 22	18.00/Lote 8	144.00		
9	8.00/Calle Playerito	18.00/Lote 8	8.00/Lote 23	18.00/Lote 9	144.00		
10	8.00/Calle Playerito	18.00/Lote 9	8.00/Lote 24	18.00/Lote 10	144.00		
11	8.00/Calle Playerito	18.00/Lote 10	8.00/Lote 25	18.00/Lote 11	144.00		
12	8.00/Calle Playerito	18.00/Lote 11	8.00/Lote 26	18.00/Lote 12	144.00		
13	LC=4.17/Calle Playerito, LC=2.10/Calle Playerito, LC=2.20/Calle Playerito.	18.00/Lote 12	8.00/Lote 27	18.00/Lote 13	140.71		
14	LC=1.17/Calle Playerito	15.81/Lote 33	9.53/Lote 28	15.31/Derecho de paso drnnare	134.91		
15	7.85/Lote 1	15.00/Calle Tuere	4.85/Calle Ipequi, LC=4.71/Calle Ipequi.	18.00/Lote 16	139.36		



Villahermosa, Tabasco, a 08 de Abril de 2015

OFICIO DOOTSM-SR-1829-2015

16	8.00/Lote 2	18.00/Lote 15	8.00/Calle Ipequi	18.00/Lote 17	144.00		
17	8.00/Lote 3	18.00/Lote 16	8.00/Calle Ipequi	18.00/Lote 18	144.00		
18	8.00/Lote 4	18.00/Lote 17	8.00/Calle Ipequi	18.00/Lote 19	144.00		
19	8.00/Lote 5	18.00/Lote 18	8.00/Calle Ipequi	18.00/Lote 20	144.00		
20	8.00/Lote 6	18.00/Lote 19	8.00/Calle Ipequi	18.00/Lote 21	144.00		
21	8.00/Lote 7	18.00/Lote 20	8.00/Calle Ipequi	18.00/Lote 22	144.00		
22	8.00/Lote 8	18.00/Lote 21	8.00/Calle Ipequi	18.00/Lote 23	144.00		
23	8.00/Lote 9	18.00/Lote 22	8.00/Calle Ipequi	18.00/Lote 24	144.00		
24	8.00/Lote 10	18.00/Lote 23	8.00/Calle Ipequi	18.00/Lote 25	144.00		
25	8.00/Lote 11	18.00/Lote 24	8.00/Calle Ipequi	18.00/Lote 26	144.00		
26	8.00/Lote 12	18.00/Lote 25	7.73/Calle Ipequi, LC=0.27/Calle Ipequi.	18.00/Lote 27	143.99		
27	8.00/Lote 13	17.99/Lote 26	LC=6.92/Calle Ipequi, 2.03/Calle Ipequi.	14.38/Lote 28	126.94		
28	8.53/Lote 14	14.37/Lote 27	0.69/Calle Ipequi, LC=2.30/Calle Ipequi, LC=8.44/Calle Ipequi.	18.00/Derecho de paso drenaje.	157.20		
SUPERFICIE TOTAL					4,006.47		

FRACCIONAMIENTO VALLE DEL JAGUAR

Manzana 47

LOTE	SUROESTE	NOROESTE	NORESTE	SURESTE	SUP m2	REG	IRREG
1	LC=1.65/Calle Correlimos, LC=10.44/Calle Correlimos.	18.49/Derecho de Paso	6.16/Lote 15	14.73/Lote 2	130.33		
2	LC=4.91/Calle Correlimos, LC=2.30/Calle Correlimos, 1.69/Calle Correlimos.	14.73/Lote 1	8.00/Lote 15	18.00/Lote 3	133.80		
3	8.00/Calle Correlimos	18.00/Lote 2	8.00/Lote 16	18.00/Lote 4	144.00		
4	8.00/Calle Correlimos	18.00/Lote 3	8.00/Lote 17	18.00/Lote 5	144.00		
5	8.00/Calle Correlimos	18.00/Lote 4	8.00/Lote 18	18.00/Lote 6	144.00		
6	8.00/Calle Correlimos	18.00/Lote 5	8.00/Lote 19	18.00/Lote 7	144.00		
7	8.00/Calle Correlimos	18.00/Lote 6	8.00/Lote 20	18.00/Lote 8	144.00		
8	8.00/Calle Correlimos	18.00/Lote 7	8.00/Lote 21	18.00/Lote 9	144.00		
9	8.00/Calle Correlimos	18.00/Lote 8	8.00/Lote 22	18.00/Lote 10	144.00		
10	8.00/Calle Correlimos	18.00/Lote 9	8.00/Lote 23	18.00/Lote 11	144.00		
11	8.00/Calle Correlimos	18.00/Lote 10	8.00/Lote 24	18.00/Lote 12	144.00		
12	8.00/Calle Correlimos	18.00/Lote 11	8.00/Lote 25	18.00/Lote 13	144.00		
13	8.00/Calle Correlimos	18.00/Lote 12	8.00/Lote 26	18.00/Lote 14	144.00		
14	4.85/Calle Correlimos, LC=4.71/Calle Correlimos.	18.00/Lote 13	8.00/Lote 29	15.00/Ave. Utraquita	139.36		
15			LC=6.17/Calle Playerito, LC=2.30/Calle Playerito, 2.56/Calle Playerito.	14.63/Lote 16	207.99		
16	6.08/Lote 1, 8.00/Lote 2	16.56/Derecho de Paso	LC=8.58/Calle Playerito.	16.75/Lote 17	119.78		

Página 51 de 84

Los Espacios Que Se Encuentren En Blanco,
Contienen Información Clasificada Como Confidencial Con
Fundamento En Los Artículos 3 Fracciones XXXIV Y 124 De La Ley
De Transparencia Y Acceso A La Información Pública Del Estado
De Tabasco.



GOBIERNO MUNICIPAL
CONSTITUCIONAL DE CENTRO
VILLAHERMOSA, TAB. MEX.

Villahermosa, Tabasco, a 08 de Abril de 2015

OFICIO: DOOTSM-SR-1829-2015

7	8.00/Lote 4	16.75/ Lote 16	6.00/Calle Playerto	18.00/Lote 18	142.98	
8	8.00/Lote 5	18.00/ Lote 17	8.00/Calle Playerto	18.00/Lote 19	144.00	
9	8.00/Lote 6	18.00/ Lote 18	8.00/Calle Playerto	18.00/Lote 20	144.00	
10	8.00/Lote 7	18.00/ Lote 19	8.00/Calle Playerto	18.00/Lote 21	144.00	
11	8.00/Lote 8	18.00/ Lote 20	8.00/Calle Playerto	18.00/Lote 22	144.00	
12	8.00/Lote 9	18.00/ Lote 21	8.00/Calle Playerto	18.00/Lote 23	144.00	
13	8.00/Lote 10	18.00/ Lote 22	8.00/Calle Playerto	18.00/Lote 24	144.00	
14	8.00/Lote 11	18.00/ Lote 23	8.00/Calle Playerto	18.00/Lote 25	144.00	
15	8.00/Lote 12	18.00/ Lote 24	8.00/Calle Playerto	18.00/Lote 26	144.00	
16	8.00/Lote 13	18.00/ Lote 25	8.00/Calle Playerto	18.00/Lote 27	144.00	
17	7.85/Lote 14	18.00/ Lote 26	4.85/Calle Playerto, LC=4.71/Calle Playerto	15.00/Ave. Urraguna	139.36	
SUPERFICIE TOTAL					3,893.61	

FRACCIONAMIENTO VALLE DEL JAGUAR							
Manzana 48							
LOTE	SURDESTE	NOROESTE	NORESTE	SURESTE	SUP m2	REG	IRREG
1	4.85/CALLE CORRELIMOS	15.00/AVENIDA GAVIOTA	7.85/LOTE 16	18.00/LOTE 2	139.26		
2	8.00/CALLE CORRELIMOS	18.00/LOTE 1	8.00/LOTE 17	18.00/LOTE 3	144.00		
3	8.00/CALLE CORRELIMOS	18.00/LOTE 2	8.00/LOTE 18	18.00/LOTE 4	144.00		
4	8.00/CALLE CORRELIMOS	18.00/LOTE 3	8.00/LOTE 19	18.00/LOTE 5	144.00		
5	8.00/CALLE CORRELIMOS	18.00/LOTE 4	8.00/LOTE 20	18.00/LOTE 6	144.00		
6	8.00/CALLE CORRELIMOS	18.00/LOTE 5	8.00/LOTE 21	18.00/LOTE 7	144.00		
7	8.00/CALLE CORRELIMOS	18.00/LOTE 6	8.00/LOTE 22	18.00/LOTE 8	144.00		
8	8.00/CALLE CORRELIMOS	18.00/LOTE 7	8.00/LOTE 23	18.00/LOTE 9	144.00		
9	8.00/CALLE CORRELIMOS	18.00/LOTE 8	8.00/LOTE 24	18.00/LOTE 10	144.00		
10	8.00/CALLE CORRELIMOS	18.00/LOTE 9	8.00/LOTE 25	18.00/LOTE 11	144.00		
11	8.00/CALLE CORRELIMOS	18.00/LOTE 10	8.00/LOTE 26	18.00/LOTE 12	144.00		
12	8.00/CALLE CORRELIMOS	18.00/LOTE 11	8.00/LOTE 27	18.00/LOTE 13	144.00		
13	8.00/CALLE CORRELIMOS	18.00/LOTE 12	8.00/LOTE 28	18.00/LOTE 14	144.00		
14	8.00/CALLE CORRELIMOS	18.00/LOTE 13	8.00/LOTE 29	18.00/LOTE 15	144.00		
15	4.85/CALLE CORRELIMOS, LC=4.71/CALLE CORRELIMOS	18.00/LOTE 14	7.85/LOTE 30	15.00/CALLE TIERRA	139.36		

Los Espacios Que Se Encuentren En Blanco
Contienen Información Clasificada Como Confidencial Con
Fundamento En Los Artículos 3 Fracciones XXXIV Y 124 De La Ley
De Transparencia Y Acceso A La Información Pública Del Estado
De Tabasco.



Villahermosa, Tabasco, a 08 de Abril de 2015

OFICIO DOOTSM-SR-1829-2015

16			4.85/CALLE PLAYERITO, LC=4.71/CALLE PLAYERITO		
17	7.85/LOTE 1 8.00/LOTE 2	15.00/AVENIDA GAVIOTA 18.00/LOTE 16	18.00/LOTE 17 8.00/CALLE PLAYERITO	139.36 144.00	
18	8.00/LOTE 3	18.00/LOTE 17	8.00/CALLE PLAYERITO	144.00	
19	8.00/LOTE 4	18.00/LOTE 18	8.00/CALLE PLAYERITO	144.00	
20	8.00/LOTE 5	18.00/LOTE 19	8.00/CALLE PLAYERITO	144.00	
21	8.00/LOTE 6	18.00/LOTE 20	8.00/CALLE PLAYERITO	144.00	
22	8.00/LOTE 7	18.00/LOTE 21	8.00/CALLE PLAYERITO	144.00	
23	8.00/LOTE 8	18.00/LOTE 22	8.00/CALLE PLAYERITO	144.00	
24	8.00/LOTE 9	18.00/LOTE 23	8.00/CALLE PLAYERITO	144.00	
25	8.00/LOTE 10	18.00/LOTE 24	8.00/CALLE PLAYERITO	144.00	
26	8.00/LOTE 11	18.00/LOTE 25	8.00/CALLE PLAYERITO	144.00	
27	8.00/LOTE 12	18.00/LOTE 26	8.00/CALLE PLAYERITO	144.00	
28	8.00/LOTE 13	18.00/LOTE 27	8.00/CALLE PLAYERITO	144.00	
29	8.00/LOTE 14	18.00/LOTE 28	8.00/CALLE PLAYERITO	144.00	
30	7.85/LOTE 15	18.00/LOTE 29	4.85/CALLE PLAYERITO, LC=4.71/CALLE PLAYERITO	139.36	
SUPERFICIE TOTAL				4,301.44	

FRACCIONAMIENTO VALLE DEL JAGUAR

Manzana 49

LOTE	SUROESTE	NOROESTE	NORESTE	SURESTE	SUP m2	REG	IRREG
1	LC= 4.71/Calle Correlimos, 4.85/Calle Correlimos	15.00/Avé. Tucanes.	7.85/ Lote 16	18.00/Lote 2	139.36		
2	8.00/Calle Correlimos.	18.00/Lote 1	8.00/ Lote 17	18.00/Lote 3	144.00		
3	8.00/Calle Correlimos.	18.00/Lote 2	8.00/ Lote 18	18.00/Lote 4	144.00		
4	8.00/Calle Correlimos.	18.00/Lote 3	8.00/ Lote 19	18.00/Lote 5	144.00		
5	8.00/Calle Correlimos.	18.00/Lote 4	8.00/ Lote 20	18.00/Lote 6	144.00		
6	8.00/Calle Correlimos.	18.00/Lote 5	8.00/ Lote 21	18.00/Lote 7	144.00		
7	8.00/Calle Correlimos.	18.00/Lote 6	8.00/ Lote 22	18.00/Lote 8	144.00		
8	8.00/Calle Correlimos.	18.00/Lote 7	8.00/ Lote 23	18.00/Lote 9	144.00		
9	8.00/Calle Correlimos.	18.00/Lote 8	8.00/ Lote 24	18.00/Lote 10	144.00		
10	8.00/Calle Correlimos.	18.00/Lote 9	8.00/ Lote 25	18.00/Lote 11	144.00		
11	8.00/Calle Correlimos.	18.00/Lote 10	8.00/ Lote 26	18.00/Lote 12	144.00		
12	8.00/Calle Correlimos.	18.00/Lote 11	8.00/ Lote 27	18.00/Lote 13	144.00		

Página 53 de 84

Los Espacios Que Se Encuentren En Blanco
Contienen Información Clasificada Como Confidencial Con
Fundamento En Los Artículos 3 Fracciones XXXIV Y 124 De La Ley
De Transparencia Y Acceso A La Información Pública Del Estado
De Tabasco

Villahermosa, Tabasco, a 08 de Abril de 2015

OFICIO: DOOTSM-SR-1829-2015

13	8.00/Calle Correlimos	18.00/Lote 12	8.00/ Lote 28	18.00/Lote 14	144.00		
14	8.00/Calle Correlimos	18.00/Lote 13	8.00/ Lote 29	18.00/Lote 15	144.00		
15	4.85/Calle Correlimos				139.36		*
	LC=4.71/Calle Correlimos	18.00/Lote 14	7.85/ Lote 30	15.00/Ave. Gaviota			
16			LC=4.71/Calle Playerto,		139.36		*
	7.85/Lote 1	15/Ave. Tucanes	4.85/Calle Playerto,	18.00/Lote 17			
17	8.00/Lote 2	18.00/Lote 16	8.00/ Calle Playerto	18.00/Lote 18	144.00		
18	8.00/Lote 3	18.00/Lote 17	8.00/ Calle Playerto	18.00/Lote 19	144.00		
19	8.00/Lote 4	18.00/Lote 18	8.00/ Calle Playerto	18.00/Lote 20	144.00		
20	8.00/Lote 5	18.00/Lote 19	8.00/ Calle Playerto	18.00/Lote 21	144.00		
21	8.00/Lote 6	18.00/Lote 20	8.00/ Calle Playerto	18.00/Lote 22	144.00		
22	8.00/Lote 7	18.00/Lote 21	8.00/ Calle Playerto	18.00/Lote 23	144.00		
23	8.00/Lote 8	18.00/Lote 22	8.00/ Calle Playerto	18.00/Lote 24	144.00		
24	8.00/Lote 9	18.00/Lote 23	8.00/ Calle Playerto	18.00/Lote 25	144.00		
25	8.00/Lote 10	18.00/Lote 24	8.00/ Calle Playerto	18.00/Lote 26	144.00		
26	8.00/Lote 11	18.00/Lote 25	8.00/ Calle Playerto	18.00/Lote 27	144.00		
27	8.00/Lote 12	18.00/Lote 26	8.00/ Calle Playerto	18.00/Lote 28	144.00		
28	8.00/Lote 13	18.00/Lote 27	8.00/ Calle Playerto	18.00/Lote 29	144.00		
29	8.00/Lote 14	18.00/Lote 28	8.00/ Calle Playerto	18.00/Lote 30	144.00		
30			LC=4.71/ Calle Playerto,		139.36		*
	7.85/Lote 15	18.00/Lote 29	4.85/Calle Playerto,	15.00/Ave. Gaviota			
SUPERFICIE TOTAL					4,301.44		

FRACCIONAMIENTO VALLE DEL JAGUAR							
Manzana 50							
LOTE	SUROESTE	NOROESTE	NORESTE	SURESTE	SUP m2	REG	IRREG
1	LC=4.71/Calle Correlimos	15.00/Ave	7.85/Lote 16	18.00/Lote 2	139.36		*
	LC=4.85/Calle Correlimos	Gaviota,					
2	8.00/Calle Correlimos	18.00/Lote 1	8.00/Lote 17	18.00/Lote 3	144.00		
3	8.00/Calle Correlimos	18.00/Lote 2	8.00/Lote 18	18.00/Lote 4	144.00		
4	8.00/Calle Correlimos	18.00/Lote 3	8.00/Lote 19	18.00/Lote 5	144.00		
5	8.00/Calle Correlimos	18.00/Lote 4	8.00/Lote 20	18.00/Lote 6	144.00		
6	8.00/Calle Correlimos	18.00/Lote 5	8.00/Lote 21	18.00/Lote 6	144.00		
7	8.00/Calle Correlimos	18.00/Lote 6	8.00/Lote 22	18.00/Lote 7	144.00		
8	8.00/Calle Correlimos	18.00/Lote 7	8.00/Lote 23	18.00/Lote 8	144.00		
9	8.00/Calle Correlimos	18.00/Lote 8	8.00/Lote 24	18.00/Lote 9	144.00		
10	8.00/Calle Correlimos	18.00/Lote 9	8.00/Lote 25	18.00/Lote 10	144.00		
11	8.00/Calle Correlimos	18.00/Lote 10	8.00/Lote 26	18.00/Lote 11	144.00		
12	8.00/Calle Correlimos	18.00/Lote 11	8.00/Lote 27	18.00/Lote 12	144.00		
13	8.00/Calle Correlimos	18.00/Lote 12	8.00/Lote 28	18.00/Lote 13	144.00		
14	8.00/Calle Correlimos	18.00/Lote 13	8.00/Lote 29	18.00/Lote 14	144.00		
15	4.85/Calle Correlimos			15.00/Calle	139.36		
	LC=4.71/Calle Correlimos	18.00/Lote 14	7.85/Lote 30	Tueré			
16			4.84/Calle Playerto,		139.36		
	7.85/Lote 1	15.00/Ave	LC=4.71/Calle				
		Gaviota	Playerto	18.00/Lote 17			
17	8.00/Lote 2	18.00/Lote 16	8.00/Calle Playerto	18.00/Lote 18	144.00		
18	8.00/Lote 3	18.00/Lote 17	8.00/Calle Playerto	18.00/Lote 19	144.00		
19	8.00/Lote 4	18.00/Lote 18	8.00/Calle Playerto	18.00/Lote 20	144.00		

Página 54 de 84

Los Espacios Que Se Encuentren En Blanco
Contienen Información Clasificada Como Confidencial Con
Fundamento En Los Artículos 3 Fracciones XXXIV Y 124 De La Ley
De Transparencia Y Acceso A La Información Pública Del Estado
De Tabasco.



Villahermosa, Tabasco, a 08 de Abril de 2015

OFICIO DOOTSM-SR-1829-2015

19	8.00/Lote 5	18.00/Lote 19	8.00/Calle Playerito	18.00/Lote 21	144.00		
20	8.00/Lote 6	18.00/Lote 20	8.00/Calle Playerito	18.00/Lote 22	144.00		
21	8.00/Lote 7	18.00/Lote 21	8.00/Calle Playerito	18.00/Lote 23	144.00		
22	8.00/Lote 8	18.00/Lote 22	8.00/Calle Playerito	18.00/Lote 24	144.00		
23	8.00/Lote 9	18.00/Lote 23	8.00/Calle Playerito	18.00/Lote 25	144.00		
24	8.00/Lote 10	18.00/Lote 24	8.00/Calle Playerito	18.00/Lote 26	144.00		
25	8.00/Lote 11	18.00/Lote 25	8.00/Calle Playerito	18.00/Lote 27	144.00		
26	8.00/Lote 12	18.00/Lote 26	8.00/Calle Playerito	18.00/Lote 28	144.00		
27	8.00/Lote 13	18.00/Lote 27	8.00/Calle Playerito	18.00/Lote 29	144.00		
28	8.00/Lote 14	18.00/Lote 28	8.00/Calle Playerito	18.00/Lote 30	144.00		
29	7.85/Lote 15	18.00/Lote 29	4.85/Calle Playerito, LC=4.71/Calle Playerito	15.00/Calle Tuere	139.36		
SUPERFICIE TOTAL					4,301.44		

FRACCIONAMIENTO VALLE DEL JAGUAR

Manzana 51

LOTE	SUROESTE	NOROESTE	NORESTE	SURESTE	SUP m ²	Este	REG	IRREG
1	LC=4.71/Calle Correlimos, LC=4.85/Calle Correlimos	15.00/Calle Tuere	7.85/Lote 16	18.00/Lote 2	139.36			
2	8.00/Calle Correlimos	18.00/Lote 1	8.00/Lote 17	18.00/Lote 3	144.00			
3	8.00/Calle Correlimos	18.00/Lote 2	8.00/Lote 18	18.00/Lote 4	144.00			
4	8.00/Calle Correlimos	18.00/Lote 3	8.00/Lote 19	18.00/Lote 5	144.00			
5	8.00/Calle Correlimos	18.00/Lote 4	8.00/Lote 20	18.00/Lote 6	144.00			
6	8.00/Calle Correlimos	18.00/Lote 5	8.00/Lote 21	18.00/Lote 7	144.00			
7	8.00/Calle Correlimos	18.00/Lote 6	8.00/Lote 22	18.00/Lote 8	144.00			
8	8.00/Calle Correlimos	18.00/Lote 7	8.00/Lote 23	18.00/Lote 9	144.00			
9	8.00/Calle Correlimos	18.00/Lote 8	8.00/Lote 24	18.00/Lote 10	144.00			
10	8.00/Calle Correlimos	18.00/Lote 9	8.00/Lote 25	18.00/Lote 11	144.00			
11	8.00/Calle Correlimos	18.00/Lote 10	8.00/Lote 26	18.00/Lote 12	144.00			
12	8.00/Calle Correlimos	18.00/Lote 11	8.00/Lote 27	18.00/Lote 13	144.00			
13	8.00/Calle Correlimos	18.00/Lote 12	8.00/Lote 28	18.00/Lote 14	144.00			
14	1.87/Calle Correlimos, LC=2.30/Calle Correlimos, LC=4.73/Calle Correlimos	18.00/Lote 13	8.00/Lote 29	14.78/Lote 15	134.37			
15	LC=10.63/Calle Correlimos, LC=2.30/Calle Correlimos, 1.29/Calle Correlimos	14.78/Lote 14	14.12/Lote 30	18.02/Derecha de paso drenaje	216.24			
16			4.85/Calle Playerito, LC=4.71/Calle Playerito		139.36			
	7.85/Lote 1	15.00/Calle Tuere		18.00/Lote 17				

Página 55 de 84

Los Espacios Que Se Encuentren En Blanco
Contienen Información Clasificada Como Confidencial Con
Fundamento En Los Artículos 3 Fracciones XXXIV Y 124 De La Ley
De Transparencia Y Acceso A La Información Pública Del Estado
De Tabasco.

Villahermosa, Tabasco, a 08 de Abril de 2015

OFICIO: DOOTSM-SR-1829-2015

17	8.00/Lote 2	18.00/Lote 16	8.00/Calle Playerito	18.00/Lote 18	144.00		
18	8.00/Lote 3	18.00/Lote 17	8.00/Calle Playerito	18.00/Lote 19	144.00		
19	8.00/Lote 4	18.00/Lote 18	8.00/Calle Playerito	18.00/Lote 20	144.00		
20	8.00/Lote 5	18.00/Lote 19	8.00/Calle Playerito	18.00/Lote 21	144.00		
21	8.00/Lote 6	18.00/Lote 20	8.00/Calle Playerito	18.00/Lote 22	144.00		
22	8.00/Lote 7	18.00/Lote 21	8.00/Calle Playerito	18.00/Lote 23	144.00		
23	8.00/Lote 8	18.00/Lote 22	8.00/Calle Playerito	18.00/Lote 24	144.00		
24	8.00/Lote 9	18.00/Lote 23	8.00/Calle Playerito	18.00/Lote 25	144.00		
25	8.00/Lote 10	18.00/Lote 24	8.00/Calle Playerito	18.00/Lote 26	144.00		
26	8.00/Lote 11	18.00/Lote 25	8.00/Calle Playerito	18.00/Lote 27	144.00		
27	8.00/Lote 12	18.00/Lote 26	8.00/Calle Playerito	18.00/Lote 28	144.00		
28			LC=2.20/Calle Playerito, LC=2.30/Calle Playerito, 4.17/Calle Playerito,				
29	8.00/Lote 13	18.00/Lote 27	LC=8.31/Calle Playerito	15.81/Lote 29	140.72		
30					117.02		
			12.87/Calle Playerito		277.33	16.86	Derecho de paso
	14.22/Lote 15	18.00/Lote 29					
SUPERFICIE TOTAL					4.477.00		

FRACCIONAMIENTO VALLE DEL JAGUAR

Manzana 52

LOTE	SUROESTE	NOROESTE	NORESTE	SURESTE	SUP m2	REG	IRREG
1	LC=2.27/Calle Zarapito, 9.67/Calle Zarapito	18.00/Derecho de paso	10.84/ Lote 16	14.38/Lote 2	172.52		
2	LC=6.83/Calle Zarapito, LC=2.11/Calle Zarapito	14.38/Lote 1	8.00/Lote 17	18.00/Lote 3	127.53		
3	8.00/Calle Zarapito	18.00/ Lote 2	8.00/Lote 18	18.00/Lote 4	144.00		
4	8.00/Calle Zarapito	18.00/ Lote 3	8.00/Lote 19	18.00/Lote 5	144.00		
5	8.00/Calle Zarapito	18.00/ Lote 4	8.00/Lote 20	18.00/Lote 6	144.00		
6	8.00/Calle Zarapito	18.00/ Lote 5	8.00/Lote 21	18.00/Lote 7	144.00		
7	8.00/Calle Zarapito	18.00/ Lote 6	8.00/Lote 22	18.00/Lote 8	144.00		
8	8.00/Calle Zarapito	18.00/ Lote 7	8.00/Lote 23	18.00/Lote 9	144.00		
9	8.00/Calle Zarapito	18.00/ Lote 8	8.00/Lote 24	18.00/Lote 10	144.00		
10	8.00/Calle Zarapito	18.00/ Lote 9	8.00/Lote 25	18.00/Lote 11	144.00		
11	8.00/Calle Zarapito	18.00/ Lote 10	8.00/Lote 26	18.00/Lote 12	144.00		
12	8.00/Calle Zarapito	18.00/ Lote 11	8.00/Lote 27	18.00/Lote 13	144.00		
13	8.00/Calle Zarapito	18.00/ Lote 12	8.00/Lote 28	18.00/Lote 14	144.00		
14	8.00/Calle Zarapito	18.00/ Lote 13	8.00/Lote 29	18.00/Lote 15	144.00		
15	4.85/Calle Zarapito, LC=4.71/Calle Zarapito	18.00/ Lote 14	7.85/Lote 30	15.00/Avenida Urraquita	139.36		
16			LC=2.14/Calle Correlimos, LC=2.29/Calle Correlimos,				
	13.84/ Lote 1	18.55/ Derecho de Paso	2.56/Calle Correlimos	15.85/Lote 17	151.41		
17	8.00/Lote 2	15.85/ Lote 16	LC=8.31/Calle Correlimos	14.73/Lote 18	117.70		

Página 56 de 84

Los Espacios Que Se Encuentren En Blanco
 Contienen Información Clasificada Como Confidencial Con
 Fundamento En Los Artículos 3 Fracciones XXXIV Y 124 De La Ley
 De Transparencia Y Acceso A La Información Pública Del Estado
 De Tabasco.





GOBIERNO DEL ESTADO DE TABASCO
SECRETARÍA DE GOBIERNO
DIRECCIÓN DE OBRAS, ORDENAMIENTO TERRITORIAL Y SERVICIOS MUNICIPALES

Villahermosa, Tabasco, a 08 de Abril de 2015

OFICIO. DOOTSM-SR-1829-2015

16	8.00/Lote 3	18.00/ Lote 17	1.69/Calle Correlimos, LC=2.30/Calle Correlimos, LC=4.90/Calle Correlimos	18.00/Lote 19	133.80		
19	8.00/Lote 4	18.00/ Lote 18	8.00/Calle Correlimos	18.00/Lote 20	144.00		
20	8.00/Lote 5	18.00/ Lote 19	8.00/Calle Correlimos	18.00/Lote 21	144.00		
21	8.00/Lote 6	18.00/ Lote 20	8.00/Calle Correlimos	18.00/Lote 22	144.00		
22	8.00/Lote 7	18.00/ Lote 21	8.00/Calle Correlimos	18.00/Lote 23	144.00		
23	8.00/Lote 8	18.00/ Lote 22	8.00/Calle Correlimos	18.00/Lote 24	144.00		
24	8.00/Lote 9	18.00/ Lote 23	8.00/Calle Correlimos	18.00/Lote 25	144.00		
25	8.00/Lote 10	18.00/ Lote 24	8.00/Calle Correlimos	18.00/Lote 26	144.00		
26	8.00/Lote 11	18.00/ Lote 25	8.00/Calle Correlimos	18.00/Lote 27	144.00		
27	8.00/Lote 12	18.00/ Lote 26	8.00/Calle Correlimos	18.00/Lote 28	144.00		
28	8.00/Lote 13	18.00/ Lote 27	8.00/Calle Correlimos	18.00/Lote 29	144.00		
29	8.00/Lote 14	18.00/ Lote 28	8.00/Calle Correlimos	18.00/Lote 30	144.00		
30	7.85/Lote 15	18.00/ Lote 29	4.85/Calle Correlimos, LC=4.71/Calle Correlimos	15.00/Ave. Urraquita	139.36		
SUPERFICIE TOTAL					4,293.67		

FRACCIONAMIENTO VALLE DEL JAGUAR							
Manzana 53							
LOTE	SUROESTE	NOROESTE	NORESTE	SURESTE	SUP m2	REG	IRREG
1	4.85/CALLE ZARAPITO LC=4.71/CALLE ZARAPITO	15.00/AVENIDA URRAQUITA	7.85/LOTE 16	18.00/LOTE 7	139.36		
2	8.00/CALLE ZARAPITO	18.00/LOTE 1	8.00/LOTE 17	18.00/LOTE 3	144.00		
3	8.00/CALLE ZARAPITO	18.00/LOTE 2	8.00/LOTE 18	18.00/LOTE 4	144.00		
4	8.00/CALLE ZARAPITO	18.00/LOTE 3	8.00/LOTE 19	18.00/LOTE 5	144.00		
5	8.00/CALLE ZARAPITO	18.00/LOTE 4	8.00/LOTE 20	18.00/LOTE 6	144.00		
6	8.00/CALLE ZARAPITO	18.00/LOTE 5	8.00/LOTE 21	18.00/LOTE 7	144.00		
7	8.00/CALLE ZARAPITO	18.00/LOTE 6	8.00/LOTE 22	18.00/LOTE 8	144.00		
8	8.00/CALLE ZARAPITO	18.00/LOTE 7	8.00/LOTE 23	18.00/LOTE 9	144.00		
9	8.00/CALLE ZARAPITO	18.00/LOTE 8	8.00/LOTE 24	18.00/LOTE 10	144.00		
10	8.00/CALLE ZARAPITO	18.00/LOTE 9	8.00/LOTE 25	18.00/LOTE 11	144.00		
11	8.00/CALLE ZARAPITO	18.00/LOTE 10	8.00/LOTE 26	18.00/LOTE 12	144.00		

Página 57 de 84

Los Espacios Que Se Encuentren En Blanco
Contienen Información Clasificada Como Confidencial Con
Fundamento En Los Artículos 3 Fracciones XXXIV Y 124 De la Ley
De Transparencia Y Acceso A La Información Pública Del Estado
De Tabasco.



GOBIERNO DEL ESTADO DE TABASCO
SECRETARÍA DE OBRAS, ORDENAMIENTO TERRITORIAL Y SERVICIOS MUNICIPALES

Villahermosa, Tabasco, a 08 de Abril de 2015

OFICIO DOOTSM-SR-1829-2015

12	8.00/CALLE ZARAPITO	18.00/LOTE 11	8.00/LOTE 27	18.00/LOTE 13	144.00		
13	8.00/CALLE ZARAPITO	18.00/LOTE 12	8.00/LOTE 28	18.00/LOTE 14	144.00		
14	8.00/CALLE ZARAPITO	18.00/LOTE 13	8.00/LOTE 29	18.00/LOTE 15	144.00		
15	4.85/CALLE ZARAPITO, LC=4.71/CALLE ZARAPITO	18.00/LOTE 14	7.85/LOTE 30	15.00/AVENIDA TUCANES	139.36		
16			4.85/CALLE CORRELIMOS, LC=4.71/CALLE CORRELIMOS	18.00/CON LOTE 17	139.36		
17	7.85/LOTE 15 8.00/LOTE 2	15.00/CALLE URRQUITA 18.00/LOTE 16	8.00/CALLE CORRELIMOS	18.00/LOTE 18	144.00		
18	8.00/LOTE 3	18.00/LOTE 17	8.00/CALLE CORRELIMOS	18.00/LOTE 19	144.00		
19	8.00/LOTE 4	18.00/LOTE 18	8.00/CALLE CORRELIMOS	18.00/LOTE 20	144.00		
20	8.00/LOTE 5	18.00/LOTE 19	8.00/CALLE CORRELIMOS	18.00/LOTE 21	144.00		
21	8.00/LOTE 6	18.00/LOTE 20	8.00/CALLE CORRELIMOS	18.00/LOTE 22	144.00		
22	8.00/LOTE 7	18.00/LOTE 21	8.00/CALLE CORRELIMOS	18.00/LOTE 23	144.00		
23	8.00/LOTE 8	18.00/LOTE 22	8.00/CALLE CORRELIMOS	18.00/LOTE 24	144.00		
24	8.00/LOTE 9	18.00/LOTE 23	8.00/CALLE CORRELIMOS	18.00/LOTE 25	144.00		
25	8.00/LOTE 10	18.00/LOTE 24	8.00/CALLE CORRELIMOS	18.00/LOTE 26	144.00		
26	8.00/LOTE 11	18.00/LOTE 25	8.00/CALLE CORRELIMOS	18.00/LOTE 27	144.00		
27	8.00/LOTE 12	18.00/LOTE 26	8.00/CALLE CORRELIMOS	18.00/LOTE 28	144.00		
28	8.00/LOTE 13	18.00/LOTE 27	8.00/CALLE CORRELIMOS	18.00/LOTE 29	144.00		
29	8.00/LOTE 14	18.00/LOTE 28	8.00/CALLE CORRELIMOS	18.00/LOTE 30	144.00		
30	7.85/LOTE 1	18.00/LOTE 29	4.85/CALLE CORRELIMOS, LC=4.71/CALLE CORRELIMOS	15.00/AVENIDA TUCANES	139.36		
SUPERFICIE TOTAL					4,301.44		

Página 58 de 84

Los Espacios Que Se Encuentren En Blanco
Contienen Información Clasificada Como Confidencial Con
Fundamento En Los Artículos 3 Fracciones XXXIV Y 124 De La Ley
De Transparencia Y Acceso A La Información Pública Del Estado
De Tabasco.

Villahermosa, Tabasco, a 08 de Abril de 2015

OFICIO. DOOTSM-SR-1829-2015

FRACCIONAMIENTO VALLE DEL JAGUAR							
Manzana 54							
LOTE	SURDESTE	NOROESTE	NORESTE	SURESTE	SUP m2	REG	IRREG
1	LC= 4.71/Calle Zarapito, 4.85/Calle Zarapito	15.00/Ave. Tucanes.	7.85/ Lote 16	18.00/Lote 2	139.35		*
2	8.00/Calle Zarapito	18.00/Lote 1	8.00/ Lote 17	18.00/Lote 3	144.00		
3	8.00/Calle Zarapito	18.00/Lote 2	8.00/ Lote 18	18.00/Lote 4	144.00		
4	8.00/Calle Zarapito	18.00/Lote 3	8.00/ Lote 19	18.00/Lote 5	144.00		
5	8.00/Calle Zarapito	18.00/Lote 4	8.00/ Lote 20	18.00/Lote 6	144.00		
6	8.00/Calle Zarapito	18.00/Lote 5	8.00/ Lote 21	18.00/Lote 7	144.00		
7	8.00/Calle Zarapito	18.00/Lote 6	8.00/ Lote 22	18.00/Lote 8	144.00		
8	8.00/Calle Zarapito	18.00/Lote 7	8.00/ Lote 23	18.00/Lote 9	144.00		
9	8.00/Calle Zarapito	18.00/Lote 8	8.00/ Lote 24	18.00/Lote 10	144.00		
10	8.00/Calle Zarapito	18.00/Lote 9	8.00/ Lote 25	18.00/Lote 11	144.00		
11	8.00/Calle Zarapito	18.00/Lote 10	8.00/ Lote 26	18.00/Lote 12	144.00		
12	8.00/Calle Zarapito	18.00/Lote 11	8.00/ Lote 27	18.00/Lote 13	144.00		
13	8.00/Calle Zarapito	18.00/Lote 12	8.00/ Lote 28	18.00/Lote 14	144.00		
14	8.00/Calle Zarapito	18.00/Lote 13	8.00/ Lote 29	18.00/Lote 15	144.00		
15	4.85/Calle Zarapito, LC=4.71/Calle Zarapito	18.00/Lote 14	7.85/ Lote 30	15.00/Ave. Gaviota	139.36		*
16	7.85/Lote 1	15/Ave. Tucanes	LC=4.71/ Calle Correlimos, 4.85/Calle Correlimos	18.00/Lote 17	139.36		*
17	8.00/Lote 2	18.00/Lote 16	8.00/ Calle Correlimos.	18.00/Lote 18	144.00		
18	8.00/Lote 3	18.00/Lote 17	8.00/ Calle Correlimos.	18.00/Lote 19	144.00		
19	8.00/Lote 4	18.00/Lote 18	8.00/ Calle Correlimos.	18.00/Lote 20	144.00		
20	8.00/Lote 5	18.00/Lote 19	8.00/ Calle Correlimos.	18.00/Lote 21	144.00		
21	8.00/Lote 6	18.00/Lote 20	8.00/ Calle Correlimos.	18.00/Lote 22	144.00		
22	8.00/Lote 7	18.00/Lote 21	8.00/ Calle Correlimos.	18.00/Lote 23	144.00		
23	8.00/Lote 8	18.00/Lote 22	8.00/ Calle Correlimos.	18.00/Lote 24	144.00		
24	8.00/Lote 9	18.00/Lote 23	8.00/ Calle Correlimos.	18.00/Lote 25	144.00		
25	8.00/Lote 10	18.00/Lote 24	8.00/ Calle Correlimos.	18.00/Lote 26	144.00		
26	8.00/Lote 11	18.00/Lote 25	8.00/ Calle Correlimos.	18.00/Lote 27	144.00		
27	8.00/Lote 12	18.00/Lote 26	8.00/ Calle Correlimos.	18.00/Lote 28	144.00		
28	8.00/Lote 13	18.00/Lote 27	8.00/ Calle Correlimos.	18.00/Lote 29	144.00		
29	8.00/Lote 14	18.00/Lote 28	8.00/ Calle Correlimos.	18.00/Lote 30	144.00		
30	7.85/Lote 15	18.00/Lote 29	LC=4.71/ Calle Correlimos, 4.85/Calle Correlimos	15.00/Ave. Gaviota	139.36		*
SUPERFICIE TOTAL					4,303.44		

Página 59 de 84

Los Espacios Que Se Encuentren En Blanco
Contienen Información Clasificada Como Confidencial Con
Fundamento En Los Artículos 3 Fracciones XXXIV Y 124 De La Ley
De Transparencia Y Acceso A La Información Pública Del Estado
De Tabasco.



Villahermosa, Tabasco, a 08 de Abril de 2015

OFICIO DOOTSM-SR-1829-2015

FRACCIONAMIENTO VALLE DEL JAGUAR							
Manzana 55							
LOTE	SUROESTE	NOROESTE	NORESTE	SURESTE	SUP m2	REG	IRREG
1	LC=4.71/Calle Zarapito, LC=4.85/ Calle Zarapito	15.00/Ave. Gaviota,	7.85/Lote 16	18.00/Lote 2	139.36		*
2	8.00/Calle Zarapito	18.00/Lote 1	8.00/Lote 17	18.00/Lote 3	144.00		
3	8.00/Calle Zarapito	18.00/Lote 2	8.00/Lote 18	18.00/Lote 4	144.00		
4	8.00/Calle Zarapito	18.00/Lote 3	8.00/Lote 19	18.00/Lote 5	144.00		
5	8.00/Calle Zarapito	18.00/Lote 4	8.00/Lote 20	18.00/Lote 6	144.00		
6	8.00/Calle Zarapito	18.00/Lote 5	8.00/Lote 21	18.00/Lote 7	144.00		
7	8.00/Calle Zarapito	18.00/Lote 6	8.00/Lote 22	18.00/Lote 8	144.00		
8	8.00/Calle Zarapito	18.00/Lote 7	8.00/Lote 23	18.00/Lote 9	144.00		
9	8.00/Calle Zarapito	18.00/Lote 8	8.00/Lote 24	18.00/Lote 10	144.00		
10	8.00/Calle Zarapito	18.00/Lote 9	8.00/Lote 25	18.00/Lote 11	144.00		
11	8.00/Calle Zarapito	18.00/Lote 10	8.00/Lote 26	18.00/Lote 12	144.00		
12	8.00/Calle Zarapito	18.00/Lote 11	8.00/Lote 27	18.00/Lote 13	144.00		
13	8.00/Calle Zarapito	18.00/Lote 12	8.00/Lote 28	18.00/Lote 14	144.00		
14	8.00/Calle Zarapito	18.00/Lote 13	8.00/Lote 29	18.00/Lote 15	144.00		
15	4.85/Calle Zarapito, LC=4.71/Calle Zarapito	18.00/Lote 14	7.85/Lote 30	15.00/Calle Tuera	139.36		
16	7.85/LOTE 1	15.00/Ave. Gaviota,	4.84/Calle Correlimos, LC=4.71/Calle Correlimos,	18.00/Lote 17	139.36		
17	8.00/Lote 2	18.00/Lote 16	8.00/Calle Correlimos,	18.00/Lote 18	144.00		
18	8.00/Lote 3	18.00/Lote 17	8.00/Calle Correlimos,	18.00/Lote 19	144.00		
19	8.00/Lote 4	18.00/Lote 18	8.00/Calle Correlimos,	18.00/Lote 20	144.00		
20	8.00/Lote 5	18.00/Lote 19	8.00/Calle Correlimos,	18.00/Lote 21	144.00		
21	8.00/Lote 6	18.00/Lote 20	8.00/Calle Correlimos,	18.00/Lote 22	144.00		
22	8.00/Lote 7	18.00/Lote 21	8.00/Calle Correlimos,	15.00/Lote 23	144.00		
23	8.00/Lote 8	18.00/Lote 22	8.00/Calle Correlimos,	18.00/Lote 24	144.00		
24	8.00/Lote 9	18.00/Lote 23	8.00/Calle Correlimos,	18.00/Lote 25	144.00		
25	8.00/Lote 10	18.00/Lote 24	8.00/Calle Correlimos,	18.00/Lote 26	144.00		
26	8.00/Lote 11	18.00/Lote 25	8.00/Calle Correlimos,	18.00/Lote 27	144.00		
27	8.00/Lote 12	18.00/Lote 26	8.00/Calle Correlimos,	18.00/Lote 28	144.00		
28	8.00/Lote 13	18.00/Lote 27	8.00/Calle Correlimos,	18.00/Lote 29	144.00		
29	8.00/Lote 14	18.00/Lote 28	8.00/Calle Correlimos,	18.00/Lote 30	144.00		
30	7.85/Lote 15	18.00/Lote 29	4.85/Calle Correlimos LC=4.71/Calle Correlimos,	15.00/Calle Tuera	139.36		
SUPERFICIE TOTAL					4,301.44		*

FRACCIONAMIENTO VALLE DEL JAGUAR							
Manzana 56							
LOTE	SUROESTE	NOROESTE	NORESTE	SURESTE	SUP m2	REG	IRREG
1	LC=4.71/Calle Zarapito, LC=4.85/ Calle Zarapito	15.00/Calle Tuera	7.85/Lote 16	18.00/Lote 2	139.36		*
2	8.00/Calle Zarapito	18.00/Lote 1	8.00/Lote 17	18.00/Lote 3	144.00		
3	8.00/Calle Zarapito	18.00/Lote 2	8.00/Lote 18	18.00/Lote 4	144.00		
4	8.00/Calle Zarapito	18.00/Lote 3	8.00/Lote 19	18.00/Lote 5	144.00		
5	8.00/Calle Zarapito	18.00/Lote 4	8.00/Lote 20	18.00/Lote 6	144.00		
6	8.00/Calle Zarapito	18.00/Lote 5	8.00/Lote 21	18.00/Lote 7	144.00		

Los Espacios Que Se Encuentren En Blanco
 Contienen Información Clasificada Como Confidencial Con
 Fundamento En Los Artículos 3 Fracciones XXXIV Y 124 De La Ley
 De Transparencia Y Acceso A La Información Pública Del Estado
 De Tabasco.



GOBIERNO MUNICIPAL
MUNICIPIO DE VILLAHERMOSA TABASCO

Villahermosa, Tabasco, a 08 de Abril de 2015

OFICIO DOOTSM-SR-1829-2015

7	8.00/Calle Zarapito.	18.00/Lote 6	8.00/Lote 22	18.00/Lote 8	144.00	
8	8.00/Calle Zarapito.	18.00/Lote 7	8.00/Lote 23	18.00/Lote 9	144.00	
9	8.00/Calle Zarapito.	18.00/Lote 8	8.00/Lote 24	18.00/Lote 10	144.00	
10	8.00/Calle Zarapito.	18.00/Lote 9	8.00/Lote 25	18.00/Lote 11	144.00	
11	8.00/Calle Zarapito.	18.00/Lote 10	8.00/Lote 26	18.00/Lote 12	144.00	
12	8.00/Calle Zarapito.	18.00/Lote 11	8.00/Lote 27	18.00/Lote 13	144.00	
13	7.47/Calle Zarapito, LC=0.53/Calle Zarapito	18.00/Lote 12	8.00/Lote 28	18.00/Lote 14	143.99	
14	LC=1.27/Calle Zarapito, LC=7.17/Calle Zarapito	17.95/Lote 13	8.00/Lote 29	14.36/Lote 15	126.03	*
15	LC=8.18/Calle Zarapito, 2.30/Calle Zarapito, 1.28/Calle Zarapito	14.6/Lote 14	11.71/Lote 30	18.02/Derecho de paso, drenaje.	181.12	*
16	7.85/Lote 1	15.00/Calle Tuere	8.85/Calle Correlimos, LC=4.71/Calle Correlimos.	18.00/Lote 17	139.36	
17	8.00/Lote 2	18.00/Lote 16	8.00/Calle Correlimos	18.00/Lote 18	144.00	
18	8.00/Lote 3	18.00/Lote 17	8.00/Calle Correlimos	18.00/Lote 19	144.00	
19	8.00/Lote 4	18.00/Lote 18	8.00/Calle Correlimos	18.00/Lote 20	144.00	
20	8.00/Lote 5	18.00/Lote 19	8.00/Calle Correlimos	18.00/Lote 21	144.00	
21	8.00/Lote 6	18.00/Lote 20	8.00/Calle Correlimos	18.00/Lote 22	144.00	
22	8.00/Lote 7	18.00/Lote 21	8.00/Calle Correlimos	18.00/Lote 23	144.00	
23	8.00/Lote 8	18.00/Lote 22	8.00/Calle Correlimos	18.00/Lote 24	144.00	
24	8.00/Lote 9	18.00/Lote 23	8.00/Calle Correlimos	18.00/Lote 25	144.00	
25	8.00/Lote 10	18.00/Lote 24	8.00/Calle Correlimos	18.00/Lote 26	144.00	
26	8.00/Lote 11	18.00/Lote 25	8.00/Calle Correlimos	18.00/Lote 27	144.00	
27	8.00/Lote 12	18.00/Lote 26	8.00/Calle Correlimos	18.00/Lote 28	144.00	
28	8.00/Lote 13	18.00/Lote 27	8.00/Calle Correlimos	18.00/Lote 29	144.00	
29	8.00/Lote 14	18.00/Lote 28	1.88/Calle Correlimos, LC=2.30/Calle Correlimos, LC=4.73/Calle Correlimos.	14.78/Lote 30	134.38	
30	11.71/Lote 15	14.78/Lote 29	0.66/Calle Correlimos, 2.30/Calle Correlimos, LC=10.63/Calle Correlimos	18.02/Derecho de paso, drenaje.	188.84	
SUPERFICIE TOTAL					4,365.08	

FRACCIONAMIENTO VALLE DEL JAGUAR

Manzana 57

LOTE	SUROESTE	NOROESTE	NORESTE	SURESTE	SUP m2	REG	IRREG
1	4.85/CALLE JACANA, LC=4.71-CALLE JACANA	15.00/AVENIDA URRQUITA	7.85/LOTE 16	18.00/LOTE 2	139.36		
2	8.00/CALLE JACANA	18.00/LOTE 1	8.00/LOTE 17	18.00/LOTE 3	144.00		
3	8.00/CALLE JACANA	18.00/LOTE 2	8.00/LOTE 18	18.00/LOTE 4	144.00		
4	8.00/CALLE JACANA	18.00/LOTE 3	8.00/LOTE 19	18.00/LOTE 5	144.00		
5	8.00/CALLE JACANA	18.00/LOTE 4	8.00/LOTE 20	18.00/LOTE 6	144.00		
6	8.00/CALLE JACANA	18.00/LOTE 5	8.00/LOTE 21	18.00/LOTE 7	144.00		
7	8.00/CALLE JACANA	18.00/LOTE 6	8.00/LOTE 22	18.00/LOTE 8	144.00		
8	8.00/CALLE JACANA	18.00/LOTE 7	8.00/LOTE 23	18.00/LOTE 9	144.00		
9	8.00/CALLE JACANA	18.00/LOTE 8	8.00/LOTE 24	18.00/LOTE 10	144.00		
10	8.00/CALLE JACANA	18.00/LOTE 9	8.00/LOTE 25	18.00/LOTE 11	144.00		
11	8.00/CALLE JACANA	18.00/LOTE 10	8.00/LOTE 26	18.00/LOTE 12	144.00		

Página 61 de 84

Los Espacios Que Se Encuentren En Blanco
Contienen Información Clasificada Como Confidencial Con
Fundamento En Los Artículos 3 Fracciones XXXIV Y 124 De La Ley
De Transparencia Y Acceso A La Información Pública Del Estado
De Tabasco.

Villahermosa, Tabasco, a 08 de Abril de 2015


OFICIO DOOTSM-SR-1829-2015

12	8.00/CALLE JACANA	18.00/LOTE 11	8.00/LOTE 27	18.00/LOTE 13	144.00	
13	8.00/CALLE JACANA	18.00/LOTE 12	8.00/LOTE 28	18.00/LOTE 14	144.00	
14	8.00/CALLE JACANA	18.00/LOTE 13	8.00/LOTE 29	18.00/LOTE 15	144.00	
15	4.85/CALLE JACANA, LC=4.71-CALLE JACANA	18.00/LOTE 14	7.85/LOTE 30	15.00/AVENIDA TUCANES	139.36	
16	7.85/LOTE 1	15.00/CALLE DIRRAQUITA	4.85/CALLE ZARAPITO, LC=4.71/CALLE ZARAPITO	18.00/LOTE 17	139.36	
17	8.00/LOTE 2	18.00/LOTE 16	8.00/CALLE ZARAPITO	18.00/LOTE 18	144.00	
18	8.00/LOTE 3	18.00/LOTE 17	8.00/CALLE ZARAPITO	18.00/LOTE 19	144.00	
19	8.00/LOTE 4	18.00/LOTE 18	8.00/CALLE ZARAPITO	18.00/LOTE 20	144.00	
20	8.00/LOTE 5	18.00/LOTE 19	8.00/CALLE ZARAPITO	18.00/LOTE 21	144.00	
21	8.00/LOTE 6	18.00/LOTE 20	8.00/CALLE ZARAPITO	18.00/LOTE 22	144.00	
22	8.00/LOTE 7	18.00/LOTE 21	8.00/CALLE ZARAPITO	18.00/LOTE 23	144.00	
23	8.00/LOTE 8	18.00/LOTE 22	8.00/CALLE ZARAPITO	18.00/LOTE 24	144.00	
24	8.00/LOTE 9	18.00/LOTE 23	8.00/CALLE ZARAPITO	18.00/LOTE 25	144.00	
25	8.00/LOTE 10	18.00/LOTE 24	8.00/CALLE ZARAPITO	18.00/LOTE 26	144.00	
26	8.00/LOTE 11	18.00/LOTE 25	8.00/CALLE ZARAPITO	18.00/LOTE 27	144.00	
27	8.00/LOTE 12	18.00/LOTE 26	8.00/CALLE ZARAPITO	18.00/LOTE 28	144.00	
28	8.00/LOTE 13	18.00/LOTE 27	8.00/CALLE ZARAPITO	18.00/LOTE 29	144.00	
29	8.00/LOTE 14	18.00/LOTE 28	8.00/CALLE ZARAPITO	18.00/LOTE 30	144.00	
30	7.85/LOTE 15	18.00/LOTE 29	4.85/CALLE ZARAPITO, LC=4.71/CALLE ZARAPITO	15.00/AVENIDA TUCANES	139.36	
SUPERFICIE TOTAL					4,301.44	

FRACCIONAMIENTO VALLE DEL JAGUAR							
Manzana 58							
LOTE	SUROESTE	NOROESTE	NORESTE	SURESTE	SUP. m ²	REG	IRREG
1	LC=4.71/Calle Jacana, 4.85/Calle Jacana	15.00/Ave. Tucanes	7.85/ Lote 16	18.00/Lote 2	139.36		*
2	8.00/Calle Jacana	18.00/Lote 1	8.00/ Lote 17	18.00/Lote 3	144.00		
3	8.00/Calle Jacana	18.00/Lote 2	8.00/ Lote 18	18.00/Lote 4	144.00		
4	8.00/Calle Jacana	18.00/Lote 3	8.00/ Lote 19	18.00/Lote 5	144.00		
5	8.00/Calle Jacana	18.00/Lote 4	8.00/ Lote 20	18.00/Lote 6	144.00		
6	8.00/Calle Jacana	18.00/Lote 5	8.00/ Lote 21	18.00/Lote 7	144.00		
7	8.00/Calle Jacana	18.00/Lote 6	8.00/ Lote 22	18.00/Lote 8	144.00		
8	8.00/Calle Jacana	18.00/Lote 7	8.00/ Lote 23	18.00/Lote 9	144.00		
9	8.00/Calle Jacana	18.00/Lote 8	8.00/ Lote 24	18.00/Lote 10	144.00		
10	8.00/Calle Jacana	18.00/Lote 9	8.00/ Lote 25	18.00/Lote 11	144.00		
11	8.00/Calle Jacana	18.00/Lote 10	8.00/ Lote 26	18.00/Lote 12	144.00		
12	8.00/Calle Jacana	18.00/Lote 11	8.00/ lote 27	18.00/Lote 13	144.00		
13	8.00/Calle Jacana	18.00/Lote 12	8.00/ Lote 28	18.00/Lote 14	144.00		
14	8.00/Calle Jacana	18.00/Lote 13	8.00/ Lote 29	18.00/Lote 15	144.00		
15	4.85/Calle Jacana, LC=4.71/Calle Jacana	18.00/Lote 14	7.85/ Lote 30	15.00/Ave. Gaviota	139.36		
16	7.85/Lote 1	15/Ave. Tucanes	LC=4.71/ Calle Zarapito, 4.85/Calle Zarapito	18.00/Lote 17	139.36		

Página 62 de 84

Los Espacios Que Se Encuentren En Blanco
Contienen Información Clasificada Como Confidencial Con
Fundamento En Los Artículos 3 Fracciones XXXIV Y 124 De La Ley
De Transparencia Y Acceso A La Información Pública Del Estado
De Tabasco.





Villahermosa, Tabasco, a 08 de Abril de 2015

OFICIO: DOOTSM-SR-1829-2015

17	8.00/Lote 2	18.00/Lote 16	8.00/ Calle Zarapito	18.00/Lote 18	144.00	
18	8.00/Lote 3	18.00/Lote 17	8.00/ Calle Zarapito	18.00/Lote 19	144.00	
19	8.00/Lote 4	18.00/Lote 18	8.00/ Calle Zarapito	18.00/Lote 20	144.00	
20	8.00/Lote 5	18.00/Lote 19	8.00/ Calle Zarapito	18.00/Lote 21	144.00	
21	8.00/Lote 6	18.00/Lote 20	8.00/ Calle Zarapito	18.00/Lote 22	144.00	
22	8.00/Lote 7	18.00/Lote 21	8.00/ Calle Zarapito	18.00/Lote 23	144.00	
23	8.00/Lote 8	18.00/Lote 22	8.00/ Calle Zarapito	18.00/Lote 24	144.00	
24	8.00/Lote 9	18.00/Lote 23	8.00/ Calle Zarapito	18.00/Lote 25	144.00	
25	8.00/Lote 10	18.00/Lote 24	8.00/ Calle Zarapito	18.00/Lote 26	144.00	
26	8.00/Lote 11	18.00/Lote 25	8.00/ Calle Zarapito	18.00/Lote 27	144.00	
27	8.00/Lote 12	18.00/Lote 26	8.00/ Calle Zarapito	18.00/Lote 28	144.00	
28	8.00/Lote 13	18.00/Lote 27	8.00/ Calle Zarapito	18.00/Lote 29	144.00	
29	8.00/Lote 14	18.00/Lote 28	8.00/ Calle Zarapito	18.00/Lote 30	144.00	
30	7.85/Lote 15	18.00/Lote 29	LC=4.71/ Calle Zarapito, 4.85/Calle Zarapito.	15.00/Ave Gaviota.	139.36	
SUPERFICIE TOTAL					4,301.44	

FRACCIONAMIENTO VALLE DEL JAGUAR							
Manzana 59							
LOTE	SUROESTE	NOROESTE	NORESTE	SURESTE	SUP m2	REG	IRREG
1	LC= 4.71/Calle Jacana, LC=4.85/ Calle Jacana.	15.00/Ave. Gaviota	7.85/Lote 16	18.00/Lote 2	139.36		
2	8.00/Calle Jacana.	18.00/Lote 1	8.00/Lote 17	18.00/Lote 3	144.00		
3	8.00/Calle Jacana.	18.00/Lote 2	8.00/Lote 18	18.00/Lote 4	144.00		
4	8.00/Calle Jacana.	18.00/Lote 3	8.00/Lote 19	18.00/Lote 5	144.00		
5	8.00/Calle Jacana.	18.00/Lote 4	8.00/Lote 20	18.00/Lote 6	144.00		
6	8.00/Calle Jacana.	18.00/Lote 5	8.00/Lote 21	18.00/Lote 6	144.00		
7	8.00/Calle Jacana.	18.00/Lote 6	8.00/Lote 22	18.00/Lote 7	144.00		
8	8.00/Calle Jacana.	18.00/Lote 7	8.00/Lote 23	18.00/Lote 8	144.00		
9	8.00/Calle Jacana.	18.00/Lote 8	8.00/Lote 24	18.00/Lote 9	144.00		
10	8.00/Calle Jacana.	18.00/Lote 9	8.00/Lote 25	18.00/Lote 10	144.00		
11	8.00/Calle Jacana.	18.00/Lote 10	8.00/Lote 26	18.00/Lote 11	144.00		
12	8.00/Calle Jacana.	18.00/Lote 11	8.00/Lote 27	18.00/Lote 12	144.00		
13	8.00/Calle Jacana.	18.00/Lote 12	8.00/Lote 28	18.00/Lote 13	144.00		
14	8.00/Calle Jacana.	18.00/Lote 13	8.00/Lote 29	18.00/Lote 14	144.00		
15	4.85/Calle Jacana, LC=4.71/Calle Jacana	18.00/Lote 14	7.85/Lote 30	15.00/Calle Tueré	139.36		
16	7.85/LOTE 1	15.00/Ave. Gaviota.	4.84/Calle Zarapito, LC=4.71/Calle Zarapito.	18.00/Lote 17	139.36		

Los Espacios Que Se Encuentren En Blanco
Contienen Información Clasificada Como Confidencial Con:
Fundamento En Los Artículos 3 Fracciones XXXIV Y 124 De La Ley
De Transparencia Y Acceso A La Información Pública Del Estado
De Tabasco.



Villahermosa, Tabasco, a 08 de Abril de 2015

OFICIO: DOOTSM-SR-1829-2015

11	8.00/Lote 2	18.00/Lote 16	8.00/Calle Zarapito.	18.00/Lote 18	144.00	
18	8.00/Lote 3	18.00/Lote 17	8.00/Calle Zarapito.	18.00/Lote 19	144.00	
19	8.00/Lote 4	18.00/Lote 18	8.00/Calle Zarapito.	18.00/Lote 20	144.00	
20	8.00/Lote 5	18.00/Lote 19	8.00/Calle Zarapito.	18.00/Lote 21	144.00	
21	8.00/Lote 6	18.00/Lote 20	8.00/Calle Zarapito.	18.00/Lote 22	144.00	
22	8.00/Lote 7	18.00/Lote 21	8.00/Calle Zarapito.	18.00/Lote 23	144.00	
23	8.00/Lote 8	18.00/Lote 22	8.00/Calle Zarapito.	18.00/Lote 24	144.00	
24	8.00/Lote 9	18.00/Lote 23	8.00/Calle Zarapito.	18.00/Lote 25	144.00	
25	8.00/Lote 10	18.00/Lote 24	8.00/Calle Zarapito.	18.00/Lote 26	144.00	
26	8.00/Lote 11	18.00/Lote 25	8.00/Calle Zarapito.	18.00/Lote 27	144.00	
27	8.00/Lote 12	18.00/Lote 26	8.00/Calle Zarapito.	18.00/Lote 28	144.00	
28	8.00/Lote 13	18.00/Lote 27	8.00/Calle Zarapito.	18.00/Lote 29	144.00	
29	8.00/Lote 14	18.00/Lote 28	8.00/Calle Zarapito.	18.00/Lote 30	144.00	
30	7.85/Lote 15	18.00/Lote 29	4.85/Calle Zarapito. LC=4.71/Calle Zarapito.	15.00/Calle Tuere	139.36	
SUPERFICIE TOTAL					4,301.44	

FRACCIONAMIENTO VALLE DEL JAGUAR							
Manzana 60							
LÓTE	SUROESTE	NOROESTE	NORESTE	SURESTE	SUP m2	REG	IRREG
1	LC= 4.71/Calle Jacana, LC=4.85/Calle Jacana	15.00/Calle Tuere	7.85/Lote 13	18.00/Lote 2	139.36		*
2	8.00/Calle Jacana	18.00/Lote 1	8.00/Lote 14	18.00/Lote 3	144.00		
3	8.00/Calle Jacana	18.00/Lote 2	8.00/Lote 15	18.00/Lote 4	144.00		
4	8.00/Calle Jacana	18.00/Lote 3	8.00/Lote 16	18.00/Lote 5	144.00		
5	8.00/Calle Jacana	18.00/Lote 4	8.00/Lote 17	18.00/Lote 6	144.00		
6	8.00/Calle Jacana	18.00/Lote 5	8.00/Lote 18	18.00/Lote 6	144.00		
7	8.00/Calle Jacana	18.00/Lote 6	8.00/Lote 19	18.00/Lote 7	144.00		
8	8.00/Calle Jacana	18.00/Lote 7	8.00/Lote 20	18.00/Lote 8	144.00		
9	8.00/Calle Jacana	18.00/Lote 8	8.00/Lote 21	18.00/Lote 9	144.00		
10	2.29/Calle Jacana, LC=2.30/Calle Jacana, LC=4.30/Calle Jacana.	18.00/Lote 9	8.00/Lote 22	14.92/Lote 11	144.00		
11	LC=8.25/Calle Jacana.	14.92/Lote 10	8.00/Lote 23	15.61/Lote 12	144.00		
12	LC=2.80/Calle Jacana, LC=2.30/Calle Jacana, 8.31/Calle Jacana	15.51/Lote 11	8.00/Lote 24, 8.00/Lote 25, 10.27/Lote 26	22.56/Derecho de paso drenaje	345.83		
13	7.85/Lote 1	15.00/Calle Tuere	4.85/Calle Zarapito, LC=4.71/Calle Zarapito	18.00/Lote 14	139.39		
14	8.00/Lote 2	18.00/Lote 13	8.00/Calle Zarapito	18.00/Lote 15	144.00		
15	8.00/Lote 3	18.00/Lote 14	8.00/Calle Zarapito	18.00/Lote 16	144.00		
16	8.00/Lote 4	18.00/Lote 15	8.00/Calle Zarapito	18.00/Lote 17	144.00		
17	8.00/Lote 5	18.00/Lote 16	8.00/Calle Zarapito	18.00/Lote 18	144.00		
18	8.00/Lote 6	18.00/Lote 17	8.00/Calle Zarapito	18.00/Lote 19	144.00		
19	8.00/Lote 7	18.00/Lote 18	8.00/Calle Zarapito	18.00/Lote 20	144.00		
20	8.00/Lote 8	18.00/Lote 19	8.00/Calle Zarapito	18.00/Lote 21	144.00		

Los Espacios Que Se Encuentren En Blanco
Contienen Información Clasificada Como Confidencial Con
Fundamento En Los Artículos 3 Fracciones XXXIV Y 124 De La Ley
De Transparencia Y Acceso A La Información Pública Del Estado
De Tabasco.



GOBIERNO DEL ESTADO DE TABASCO
GOBIERNO MUNICIPAL 2013-2015

Villahermosa, Tabasco, a 08 de Abril de 2015

OFICIO: DOOTSM-SR-1829-2015

1	8.00/Lote 9	18.00/Lote 20	8.00/Calle Zarapito	18.00/Lote 21	144.00
2	8.00/Lote 10	18.00/Lote 21	8.00/Calle Zarapito	18.00/Lote 22	144.00
3	8.00/Lote 11	18.00/Lote 22	8.00/Calle Zarapito	18.00/Lote 23	144.00
4	8.00/Lote 12	18.00/Lote 23	8.00/Calle Zarapito	18.00/Lote 24	144.00
5			LC=0.53/Calle Zarapito		
6	8.00/Lote 17	18.00/Lote 24	7.62/Calle Zarapito	18.00/Lote 26	143.09
7			0.65/Calle Zarapito	12.48/Derecho de	
			LC=2.30/Calle Zarapito	paso drenaje	
			LC=25.36/Calle Zarapito	8.06/Derecho de	
10	16.77/Lote 12	18.00/Lote 25	LC=1.77/Calle Zarapito	paso drenaje	244.75
SUPERFICIE TOTAL					4,037.32

FRACCIONAMIENTO VALLE DEL JAGUAR							
Manzana 61							
LOTE	SUROESTE	NOROESTE	NORESTE	SURESTE	SUP m2	REG	IRREG
1	4.85/CALLE CARANCHO, LC=4.71	15.00/AVENIDA URRQUITA	7.85/LOTE 16	18.00/LOTE 2	139.36		
2	8.00/CALLE CARANCHO	18.00/LOTE 1	8.00/LOTE 17	18.00/LOTE 3	144.00		
3	8.00/CALLE CARANCHO	18.00/LOTE 2	8.00/LOTE 18	18.00/LOTE 4	144.00		
4	8.00/CALLE CARANCHO	18.00/LOTE 3	8.00/LOTE 19	18.00/LOTE 5	144.00		
5	8.00/CALLE CARANCHO	18.00/LOTE 4	8.00/LOTE 20	18.00/LOTE 6	144.00		
6	8.00/CALLE CARANCHO	18.00/LOTE 5	8.00/LOTE 21	18.00/LOTE 7	144.00		
7	8.00/CALLE CARANCHO	18.00/LOTE 6	8.00/LOTE 22	18.00/LOTE 8	144.00		
8	8.00/CALLE CARANCHO	18.00/LOTE 7	8.00/LOTE 23	18.00/LOTE 9	144.00		
9	8.00/CALLE CARANCHO	18.00/LOTE 8	8.00/LOTE 24	18.00/LOTE 10	144.00		
10	8.00/CALLE CARANCHO	18.00/LOTE 9	8.00/LOTE 25	18.00/LOTE 11	144.00		
11	8.00/CALLE CARANCHO	18.00/LOTE 10	8.00/LOTE 26	18.00/LOTE 12	144.00		
12	8.00/CALLE CARANCHO	18.00/LOTE 11	8.00/LOTE 27	18.00/LOTE 13	144.00		
13	8.00/CALLE CARANCHO	18.00/LOTE 12	8.00/LOTE 28	18.00/LOTE 14	144.00		
14	8.00/CALLE CARANCHO	18.00/LOTE 13	8.00/LOTE 29	18.00/LOTE 15	144.00		
15	4.85/CALLE CARANCHO, LC=4.71	18.00/LOTE 14	7.85/LOTE 30	15.00/AVENIDA TUCANES	139.36		
16		15.00/CALLE URRQUITA	4.85/CALLE JACANA, LC=4.71				
17	7.85/LOTE 1	18.00/LOTE 16	CALLE JACANA	18.00/LOTE 17	139.36		
18	8.00/LOTE 2	18.00/LOTE 17	8.00/CALLE JACANA	18.00/LOTE 18	144.00		
	8.00/LOTE 3	18.00/LOTE 17	8.00/CALLE JACANA	18.00/LOTE 19	144.00		

Página 65 de 84

Los Espacios Que Se Encuentren En Blanco Contienen Información Clasificada Como Confidencial Con Fundamento En Los Artículos 3 Fracciones XXXIV Y 124 De La Ley De Transparencia Y Acceso A La Información Pública Del Estado De Tabasco.



AYUNTAMIENTO
CONSTITUCIONAL DE CENTRO
VILLAHERMOSA, TAB. MEX.

Villahermosa, Tabasco, a 08 de Abril de 2015

OFICIO: DOOTSM-SR-1829-2015

19	8.00/LOTE 4	18.00/LOTE 18	8.00/CALLE JACANA	18.00/LOTE 20	144.00		
20	8.00/LOTE 5	18.00/LOTE 19	8.00/CALLE JACANA	18.00/LOTE 21	144.00		
21	8.00/LOTE 6	18.00/LOTE 20	8.00/CALLE JACANA	18.00/LOTE 22	144.00		
22	8.00/LOTE 7	18.00/LOTE 21	8.00/CALLE JACANA	18.00/LOTE 23	144.00		
23	8.00/LOTE 8	18.00/LOTE 22	8.00/CALLE JACANA	18.00/LOTE 24	144.00		
24	8.00/LOTE 9	18.00/LOTE 23	8.00/CALLE JACANA	18.00/LOTE 25	144.00		
25	8.00/LOTE 10	18.00/LOTE 24	8.00/CALLE JACANA	18.00/LOTE 26	144.00		
26	8.00/LOTE 11	18.00/LOTE 25	8.00/CALLE JACANA	18.00/LOTE 27	144.00		
27	8.00/LOTE 12	18.00/LOTE 26	8.00/CALLE JACANA	18.00/LOTE 28	144.00		
28	8.00/LOTE 13	18.00/LOTE 27	8.00/CALLE JACANA	18.00/LOTE 29	144.00		
29	8.00/LOTE 14	18.00/LOTE 28	8.00/CALLE JACANA	18.00/LOTE 30	144.00		
30	7.85/LOTE 15	18.00/LOTE 29	4.85/CALLE JACANA, LC=4.71- CALLE JACANA	15.00/AVENIDA TUCANES	139.36		
SUPERFICIE TOTAL					4,301.44		

FRACCIONAMIENTO VALLE DEL JAGUAR

Manzana 62

LOTE	SUROESTE	NOROESTE	NORESTE	SURESTE	SUP m2	REG	IRREG
1	LC=4.71/Calle Carancho, 4.85/Calle Carancho	15.00/Ave. Tucanes	7.85/ Lote 15	18.00/Lote 2	139.36		*
2	8.00/Calle Carancho	18.00/Lote 1	8.00/ Lote 17	18.00/Lote 3	144.00		
3	8.00/Calle Carancho	18.00/Lote 2	8.00/ Lote 18	18.00/Lote 4	144.00		
4	8.00/Calle Carancho	18.00/Lote 3	8.00/ Lote 19	18.00/Lote 5	144.00		
5	8.00/Calle Carancho	18.00/Lote 4	8.00/ Lote 20	18.00/Lote 6	144.00		
6	8.00/Calle Carancho	18.00/Lote 5	8.00/ Lote 21	18.00/Lote 7	144.00		
7	8.00/Calle Carancho	18.00/Lote 6	8.00/ Lote 22	18.00/Lote 8	144.00		
8	8.00/Calle Carancho	18.00/Lote 7	8.00/ Lote 23	18.00/Lote 9	144.00		
9	8.00/Calle Carancho	18.00/Lote 8	8.00/ Lote 24	18.00/Lote 10	144.00		
10	8.00/Calle Carancho	18.00/Lote 9	8.00/ Lote 25	18.00/Lote 11	144.00		
11	8.00/Calle Carancho	18.00/Lote 10	8.00/ Lote 26	18.00/Lote 12	144.00		
12	8.00/Calle Carancho	18.00/Lote 11	8.00/ Lote 27	18.00/Lote 13	144.00		
13	8.00/Calle Carancho	18.00/Lote 12	8.00/ Lote 28	18.00/Lote 14	144.00		
14	8.00/Calle Carancho	18.00/Lote 13	8.00/ Lote 29	18.00/Lote 15	144.00		
15	4.85/Calle Carancho, LC=4.71/Calle Carancho	18.00/Lote 14	7.85/ Lote 30	15.00/Ave. Gavista	139.36		*
16	7.85/Lote 1	15/Ave. Tucanes	LC=4.71/ Calle Jacana, 4.85/Calle Jacana	18.00/Lote 17	139.36		*
17	8.00/Lote 2	18.00/Lote 16	8.00/ Calle Jacana	18.00/Lote 18	144.00		
18	8.00/Lote 3	18.00/Lote 17	8.00/ Calle Jacana	18.00/Lote 19	144.00		
19	8.00/Lote 4	18.00/Lote 18	8.00/ Calle Jacana	18.00/Lote 20	144.00		
20	8.00/Lote 5	18.00/Lote 19	8.00/ Calle Jacana	18.00/Lote 21	144.00		
21	8.00/Lote 6	18.00/Lote 20	8.00/ Calle Jacana	18.00/Lote 22	144.00		

Página 66 de 84

Los Espacios Que Se Encuentren En Blanco
Contienen Información Clasificada Como Confidencial Con
Fundamento En Los Artículos 3 Fracciones XXXIV Y 124 De La Ley
De Transparencia Y Acceso A La Información Pública Del Estado
De Tabasco.



GOBIERNO MUNICIPAL DE CENTRO
VILLAHERMOSA, TAB. MEX.

Villahermosa, Tabasco, a 08 de Abril de 2015

OFICIO DOOTSM-SR-1829-2015

20	8.00/Lote 7	18.00/Lote 21	8.00/ Calle Jacana	18.00/Lote 23	144.00	
21	8.00/Lote 8	18.00/Lote 22	8.00/ Calle Jacana	18.00/Lote 24	144.00	
22	8.00/Lote 9	18.00/Lote 23	8.00/ Calle Jacana	18.00/Lote 25	144.00	
23	8.00/Lote 10	18.00/Lote 24	8.00/ Calle Jacana	18.00/Lote 26	144.00	
24	8.00/Lote 11	18.00/Lote 25	8.00/ Calle Jacana	18.00/Lote 27	144.00	
25	8.00/Lote 12	18.00/Lote 26	8.00/ Calle Jacana	18.00/Lote 28	144.00	
26	8.00/Lote 13	18.00/Lote 27	8.00/ Calle Jacana	18.00/Lote 29	144.00	
27	8.00/Lote 14	18.00/Lote 28	8.00/ Calle Jacana	18.00/Lote 30	144.00	
28			LC=4.71/ Calle Jacana		139.36	
29	7.85/Lote 15	18.00/Lote 29	4.85/Calle Jacana	15.00/Ave. Gaviota		
SUPERFICIE TOTAL					4,301.44	

FRACCIONAMIENTO VALLE DEL JAGUAR							
Manzana 63							
LOTE	SUROESTE	NOROESTE	NORESTE	SURESTE	SUP.m2	REG	IRREG
1	LC=4.71/Calle Carancho, LC=4.85/ Calle Carancho	15.00/Ave Gaviota	7.85/Lote 16	18.00/Lote 2	139.36		*
2	8.00/Calle Carancho	18.00/Lote 1	8.00/Lote 17	18.00/Lote 3	144.00		
3	8.00/Calle Carancho	18.00/Lote 2	8.00/Lote 18	18.00/Lote 4	144.00		
4	8.00/Calle Carancho	18.00/Lote 3	8.00/Lote 19	18.00/Lote 5	144.00		
5	8.00/Calle Carancho	18.00/Lote 4	8.00/Lote 20	18.00/Lote 6	144.00		
6	8.00/Calle Carancho	18.00/Lote 5	8.00/Lote 21	18.00/Lote 7	144.00		
7	8.00/Calle Carancho	18.00/Lote 6	8.00/Lote 22	18.00/Lote 8	144.00		
8	8.00/Calle Carancho	18.00/Lote 7	8.00/Lote 23	18.00/Lote 9	144.00		
9	8.00/Calle Carancho	18.00/Lote 8	8.00/Lote 24	18.00/Lote 10	144.00		
10	8.00/Calle Carancho	18.00/Lote 9	8.00/Lote 25	18.00/Lote 11	144.00		
11	8.00/Calle Carancho	18.00/Lote 10	8.00/Lote 26	18.00/Lote 12	144.00		
12	8.00/Calle Carancho	18.00/Lote 11	8.00/Lote 27	18.00/Lote 13	144.00		
13	8.00/Calle Carancho	18.00/Lote 12	8.00/Lote 28	18.00/Lote 14	144.00		
14	8.00/Calle Carancho	18.00/Lote 13	8.00/Lote 29	18.00/Lote 15	144.00		
15	4.85/Calle Carancho, /LC=4.71/Calle Carancho	18.00/Lote 14	7.85/Lote 30	15.00/Calle Tueré	139.36		
16					139.36		
17	7.85/LOTE 1	15.00/Ave Gaviota	4.84/Calle Jacana, LC=4.71/Calle Jacana	18.00/Lote 17			
18	8.00/Lote 2	18.00/Lote 16	8.00/Calle Jacana	18.00/Lote 18	144.00		
19	8.00/Lote 3	18.00/Lote 17	8.00/Calle Jacana	18.00/Lote 19	144.00		

Página 67 de 84

Los Espacios Que Se Encuentren En Blanco
Contienen Información Clasificada Como Confidencial Con
Fundamento En Los Artículos 3 Fracciones XXXIV Y 124 De La Ley
De Transparencia Y Acceso A La Información Pública Del Estado
De Tabasco.



Villahermosa, Tabasco, a 08 de Abril de 2015

OFICIO DOOTSM-SR-1829-2015

15	8.00/Lote 4	18.00/Lote 18	8.00/Calle Jacana	18.00/Lote 20	144.00	
20	8.00/Lote 5	18.00/Lote 19	8.00/Calle Jacana	18.00/Lote 21	144.00	
21	8.00/Lote 6	18.00/Lote 20	8.00/Calle Jacana	18.00/Lote 22	144.00	
22	8.00/Lote 7	18.00/Lote 21	8.00/Calle Jacana	18.00/Lote 23	144.00	
23	8.00/Lote 8	18.00/Lote 22	8.00/Calle Jacana	18.00/Lote 24	144.00	
24	8.00/Lote 9	18.00/Lote 23	8.00/Calle Jacana	18.00/Lote 25	144.00	
25	8.00/Lote 10	18.00/Lote 24	8.00/Calle Jacana	18.00/Lote 26	144.00	
26	8.00/Lote 11	18.00/Lote 25	8.00/Calle Jacana	18.00/Lote 27	144.00	
27	8.00/Lote 12	18.00/Lote 26	8.00/Calle Jacana	18.00/Lote 28	144.00	
28	8.00/Lote 13	18.00/Lote 27	8.00/Calle Jacana	18.00/Lote 29	144.00	
29	8.00/Lote 14	18.00/Lote 28	8.00/Calle Jacana	18.00/Lote 30	144.00	
30					139.36	
	7.85/Lote 15	18.00/Lote 29	4.85/Calle Jacana, LC=4.71/Calle Jacana	15.00/Calle Tueré		
SUPERFICIE TOTAL					4,301.44	

FRACCIONAMIENTO VALLE DEL JAGUAR

Manzana 64

LOTE	SUROESTE	NOROESTE	NORESTE	SURESTE	SUP m2	REG	IRREG
1	LC=4.71/Calle Carancho, LC=4.85/Calle Carancho	15.00/Ave. Gaviota	7.85/Lote 9	18.00/Lote 2	139.36		
2	8.00/Calle Carancho	18.00/Lote 1	8.00/Lote 10	18.00/Lote 3	144.00		
3	8.00/Calle Carancho	18.00/Lote 2	8.00/Lote 11	18.00/Lote 4	144.00		
4	8.00/Calle Carancho	18.00/Lote 3	8.00/Lote 12	18.00/Lote 5	144.00		
5	8.00/Calle Carancho	18.00/Lote 4	8.00/Lote 13	18.00/Lote 6	144.00		
6	8.00/Calle Carancho	18.00/Lote 5	8.00/Lote 14	18.00/Lote 7	144.00		
7	6.00/Calle Carancho, LC=2.99/Calle Carancho	18.00/Lote 6	8.00/Lote 15	18.44/Lote 8	144.43		
8	LC=5.09/Calle Carancho	18.44/Lote 7	8.00/Lote 16, 8.00/Lote 17, 5.45/Lote 18	27.39/Derecho de paso drenaje	278.04		
9	7.85/Lote 1	15.00/Calle Tueré	4.85/Calle Jacana, LC=4.71/Calle Jacana	18.00/Lote 10	139.36		
10	8.00/Lote 2	18.00/Lote 9	8.00/Calle Jacana	18.00/Lote 11	144.00		
11	8.00/Lote 3	18.00/Lote 10	8.00/Calle Jacana	18.00/Lote 12	144.00		
12	8.00/Lote 4	18.00/Lote 11	8.00/Calle Jacana	18.00/Lote 13	144.00		
13	8.00/Lote 5	18.00/Lote 12	8.00/Calle Jacana	18.00/Lote 14	144.00		
14	8.00/Lote 6	18.00/Lote 13	8.00/Calle Jacana	18.00/Lote 15	144.00		
15	8.00/Lote 7	18.00/Lote 14	8.00/Calle Jacana	18.00/Lote 16	144.00		
16	8.00/Lote 8	18.00/Lote 15	8.00/Calle Jacana	18.00/Lote 17	144.00		
17	8.00/Lote 8	18.00/Lote 16	8.00/Calle Jacana	18.00/Lote 18	144.00		
18			LC=16.89/Calle Jacana, LC=2.30/Calle Jacana, 2.28/Calle Jacana	22.96/Derecho de paso drenaje	181.16		
	5.45/Lote 8	18.00/Lote 17					
SUPERFICIE TOTAL					2,754.35		

Página 68 de 84

Los Espacios Que Se Encuentren En Blanco
Contienen Información Clásificada Como Confidencial Con
Fundamento En Los Artículos 3 Fracciones XXXIV Y 124 De La Ley
De Transparencia Y Acceso A La Información Pública Del Estado
De Tabasco.

Villahermosa, Tabasco, a 08 de Abril de 2015

OFICIO: DOOTSM-SR-1829-2015

FRACCIONAMIENTO VALLE DEL JAGUAR

Manzana 64

LOTE	SUROESTE	NOROESTE	NORESTE	SURESTE	SUP m2	REG	IRREG
1	LC=4.71/Calle Carancho, LC=4.85/Calle Carancho	15.00/Ave. Gaviota	7.85/Lote 9	18.00/Lote 2	139.36		*
2	8.00/Calle Carancho	18.00/Lote 1	8.00/Lote 10	18.00/Lote 3	144.00		
3	8.00/Calle Carancho	18.00/Lote 2	8.00/Lote 11	18.00/Lote 4	144.00		
4	8.00/Calle Carancho	18.00/Lote 3	8.00/Lote 12	18.00/Lote 5	144.00		
5	8.00/Calle Carancho	18.00/Lote 4	8.00/Lote 13	18.00/Lote 6	144.00		
6	8.00/Calle Carancho	18.00/Lote 5	8.00/Lote 14	18.00/Lote 7	144.00		
7	LC=2.89/Calle Carancho	18.00/Lote 6	8.00/Lote 15	18.44/Lote 8	144.43		
8	LC=6.09/Calle Carancho	18.44/Lote 7	8.00/Lote 16, 8.00/Lote 17 5.45/Lote 18	27.39/Derecho de paso drenaje	278.04		
9	7.85/Lote 1	15.00/Calle Tueré	4.85/Calle Jacana, LC=4.71/Calle Jacana	18.00/Lote 10	139.36		
10	8.00/Lote 2	18.00/Lote 9	8.00/Calle Jacana	18.00/Lote 11	144.00		
11	8.00/Lote 3	18.00/Lote 10	8.00/Calle Jacana	18.00/Lote 12	144.00		
12	8.00/Lote 4	18.00/Lote 11	8.00/Calle Jacana	18.00/Lote 13	144.00		
13	8.00/Lote 5	18.00/Lote 12	8.00/Calle Jacana	18.00/Lote 14	144.00		
14	8.00/Lote 6	18.00/Lote 13	8.00/Calle Jacana	18.00/Lote 15	144.00		
15	8.00/Lote 7	18.00/Lote 14	8.00/Calle Jacana	18.00/Lote 16	144.00		
16	8.00/Lote 8	18.00/Lote 15	8.00/Calle Jacana	18.00/Lote 17	144.00		
17	8.00/Lote 8	18.00/Lote 16	8.00/Calle Jacana	18.00/Lote 18	144.00		
18	3.85/Lote 8	18.00/Lote 17	LC=15.89/Calle Jacana, LC=2.30/Calle Jacana 2.28/Calle Jacana	22.96/Derecho de paso drenaje	181.16		
SUPERFICIE TOTAL					2,754.35		

FRACCIONAMIENTO VALLE DEL JAGUAR

Manzana 65

LOTE	SUROESTE	NOROESTE	NORESTE	SURESTE	SUR	ESTE	SUP m2	REG	IRREG
1	34.59/Área Municipal B	133.59/Área Municipal B	60.00/Calle Carancho	117.08/Avenida Tucanés	LC=15.85/Avenida Tucanés	LC=4.71/Avenida Tucanés	8,341.77		* Uso comercial
SUPERFICIE TOTAL							8,341.77		


FRACCIONAMIENTO VALLE DEL JAGUAR

Manzana 66

LOTE	SUROESTE	NOROESTE	NORESTE	SURESTE	SUP m2	REG	IRREG
1	LC=4.71/Calle Haiconcito, 4.85/Calle Haiconcito	15.00/Ave. Tucanés	7.85/Lote 16	18.00/Lote 2	139.36		*
2	8.00/Calle Haiconcito	18.00/Lote 1	8.00/Lote 17	18.00/Lote 3	144.00		
3	8.00/Calle Haiconcito	18.00/Lote 2	8.00/Lote 18	18.00/Lote 4	144.00		
4	8.00/Calle Haiconcito	18.00/Lote 3	8.00/Lote 19	18.00/Lote 5	144.00		

Página 69 de 84

Los Espacios Que Se Encuentren En Blanco,
Contienen Información Clasificada Como Confidencial Con
Fundamento En Los Artículos 3 Fracciones XXXIV Y 124 De La Ley
De Transparencia Y Acceso A La Información Pública Del Estado
De Tabasco.





Villahermosa, Tabasco, a 08 de Abril de 2015.

OFICIO: DOOTSM-SR-1829-2015

5	8.00/Calle Halconcito	18.00/Lote 4	8.00/ Lote 20	18.00/Lote 6	144.00	
6	8.00/Calle Halconcito	18.00/Lote 5	8.00/ Lote 21	18.00/Lote 7	144.00	
7	8.00/Calle Halconcito	18.00/Lote 6	8.00/ Lote 22	18.00/Lote 8	144.00	
8	8.00/Calle Halconcito	18.00/Lote 7	8.00/ Lote 23	18.00/Lote 9	144.00	
9	8.00/Calle Halconcito	18.00/Lote 8	8.00/ Lote 24	18.00/Lote 10	144.00	
10	8.00/Calle Halconcito	18.00/Lote 9	8.00/ Lote 25	18.00/Lote 11	144.00	
11	8.00/Calle Halconcito	18.00/Lote 10	8.00/ Lote 26	18.00/Lote 12	144.00	
12	8.00/Calle Halconcito	18.00/Lote 11	8.00/ Lote 27	18.00/Lote 13	144.00	
13	8.00/Calle Halconcito	18.00/Lote 12	8.00/ Lote 28	18.00/Lote 14	144.00	
14	8.00/Calle Halconcito	18.00/Lote 13	8.00/ Lote 29	18.00/Lote 15	144.00	
15	4.85/Calle Halconcito, LC=4.71/Calle Halconcito	18.00/Lote 14	7.85/ Lote 30	15.00/Ave. Gaviota	139.36	*
16	7.85/Lote 3	15/Ave. Tucanez	LC=4.71/ Calle Carancho		139.36	*
17	8.00/Lote 2	18.00/Lote 16	4.85/Calle Carancho	18.00/Lote 17		
18	8.00/Lote 3	18.00/Lote 17	8.00/ Calle Caracho	18.00/Lote 18	144.00	
19	8.00/Lote 4	18.00/Lote 18	8.00/ Calle Caracho	18.00/Lote 19	144.00	
20	8.00/Lote 5	18.00/Lote 19	8.00/ Calle Caracho	18.00/Lote 20	144.00	
21	8.00/Lote 6	18.00/Lote 20	8.00/ Calle Caracho	18.00/Lote 21	144.00	
22	8.00/Lote 7	18.00/Lote 21	8.00/ Calle Caracho	18.00/Lote 22	144.00	
23	8.00/Lote 8	18.00/Lote 22	8.00/ Calle Caracho	18.00/Lote 23	144.00	
24	8.00/Lote 9	18.00/Lote 23	8.00/ Calle Caracho	18.00/Lote 24	144.00	
25	8.00/Lote 10	18.00/Lote 24	8.00/ Calle Caracho	18.00/Lote 25	144.00	
26	8.00/Lote 11	18.00/Lote 25	8.00/ Calle Caracho	18.00/Lote 26	144.00	
27	8.00/Lote 12	18.00/Lote 26	8.00/ Calle Caracho	18.00/Lote 27	144.00	
28	8.00/Lote 13	18.00/Lote 27	8.00/ Calle Caracho	18.00/Lote 28	144.00	
29	8.00/Lote 14	18.00/Lote 28	8.00/ Calle Caracho	18.00/Lote 29	144.00	
30	7.85/Lote 15	18.00/Lote 29	LC=4.71/ Calle Carancho, 4.85/Calle Carancho	15.00/Ave. Gaviota	139.36	*
SUPERFICIE TOTAL					4,301.44	

FRACCIONAMIENTO VALLE DEL JAGUAR

Manzana 67

LOTE	SUROESTE	NOROESTE	NORESTE	SURESTE	SUP m2	REG	IRREG
1	LC=4.71/Calle Halconcito, LC=4.85/ Calle Halconcito	15.00/Ave. Gaviota	7.85/Lote 16	18.00/Lote 2	139.36		*
2	8.00/Calle Halconcito	18.00/Lote 1	8.00/Lote 17	18.00/Lote 3	144.00		
3	8.00/Calle Halconcito	18.00/Lote 2	8.00/Lote 18	18.00/Lote 4	144.00		
4	8.00/Calle Halconcito	18.00/Lote 3	8.00/Lote 19	18.00/Lote 5	144.00		
5	8.00/Calle Halconcito	18.00/Lote 4	8.00/Lote 20	18.00/Lote 6	144.00		
6	8.00/Calle Halconcito	18.00/Lote 5	8.00/Lote 21	18.00/Lote 6	144.00		
7	8.00/Calle Halconcito	18.00/Lote 6	8.00/Lote 22	18.00/Lote 7	144.00		
8	8.00/Calle Halconcito	18.00/Lote 7	8.00/Lote 23	18.00/Lote 8	144.00		
9	8.00/Calle Halconcito	18.00/Lote 8	8.00/Lote 24	18.00/Lote 9	144.00		
10	8.00/Calle Halconcito	18.00/Lote 9	8.00/Lote 25	18.00/Lote 10	144.00		
11	8.00/Calle Halconcito	18.00/Lote 10	8.00/Lote 26	18.00/Lote 11	144.00		
12	8.00/Calle Halconcito	18.00/Lote 11	8.00/Lote 27	18.00/Lote 12	144.00		
13	8.00/Calle Halconcito	18.00/Lote 12	8.00/Lote 28	18.00/Lote 13	144.00		
14	8.00/Calle Halconcito	18.00/Lote 13	8.00/Lote 29	18.00/Lote 14	144.00		
15	4.85/Calle Halconcito, LC=4.71/Calle Halconcito	18.00/Lote 14	7.85/Lote 30	15.00/Calle Tucanez	139.36		*

Página 70 de 84

Los Espacios Que Se Encuentren En Blanco
Contienen Información Clasificada Como Confidencial Con
Fundamento En Los Artículos 3 Fracciones XXXIV Y 124 De La Ley
De Transparencia Y Acceso A La Información Pública Del Estado
De Tabasco.



Villahermosa, Tabasco, a 08 de Abril de 2015

OFICIO DOOTSM-SR-1829-2015

16	7.85/Lote 1	15.00/Ave. Gaviota	4.84/Calle Carancho, LC=4.71/Calle Carancho	18.00/Lote 17	139.36		
17	8.00/Lote 2	18.00/Lote 16	8.00/Calle Carancho	18.00/Lote 18	144.00		
18	8.00/Lote 3	18.00/Lote 17	8.00/Calle Carancho	18.00/Lote 19	144.00		
19	8.00/Lote 4	18.00/Lote 18	8.00/Calle Carancho	18.00/Lote 20	144.00		
20	8.00/Lote 5	18.00/Lote 19	8.00/Calle Carancho	18.00/Lote 21	144.00		
21	8.00/Lote 6	18.00/Lote 20	8.00/Calle Carancho	18.00/Lote 22	144.00		
22	8.00/Lote 7	18.00/Lote 21	8.00/Calle Carancho	18.00/Lote 23	144.00		
23	8.00/Lote 8	18.00/Lote 22	8.00/Calle Carancho	18.00/Lote 24	144.00		
24	8.00/Lote 9	18.00/Lote 23	8.00/Calle Carancho	18.00/Lote 25	144.00		
25	8.00/Lote 10	18.00/Lote 24	8.00/Calle Carancho	18.00/Lote 26	144.00		
26	8.00/Lote 11	18.00/Lote 25	8.00/Calle Carancho	18.00/Lote 27	144.00		
27	8.00/Lote 12	18.00/Lote 26	8.00/Calle Carancho	18.00/Lote 28	144.00		
28	8.00/Lote 13	18.00/Lote 27	8.00/Calle Carancho	18.00/Lote 29	144.00		
29	8.00/Lote 14	18.00/Lote 28	8.00/Calle Carancho	18.00/Lote 30	144.00		
30	7.85/Lote 15	18.00/Lote 29	4.85/Calle Carancho, LC=4.71/Calle Carancho	15.00/Calle Tueré	139.36		
SUPERFICIE TOTAL					4,301.44		

FRACCIONAMIENTO VALLE DEL JAGUAR

Manzana 68

LOTE	SUROESTE	NOROESTE	NORESTE	SURESTE	SUP m2	REG	IRREG
1	LC=4.71/Calle Halconito, LC=4.85/Calle Halconito	15.00/Calle Tueré	7.85/Lote 5	18.00/Lote 2	139.36		*
2	8.00/Calle Halconito	18.00/Lote 1	8.00/Lote 6	18.00/Lote 3	144.00		
3	LC=9.56/Calle Halconito	18.01/Lote 2	8.00/Lote 7	22.71/Lote 4	155.75		
4			8.00/Lote 8, 8.00/Lote 9, 9.72/Lote 9	43.06/Ejido Lázaro Cárdenas	418.34		
5	7.85/Lote 1	15.00/Calle Tueré	LC=4.71/Calle Carancho	18.00/Lote 6	139.36		
6	8.00/Lote 2	18.00/Lote 5	8.00/Calle Carancho	18.00/Lote 7	144.00		
7	8.00/Lote 3	18.00/Lote 6	8.00/Calle Carancho	18.00/Lote 9	144.00		
8	8.00/Lote 4	18.00/Lote 7	8.00/Calle Carancho	18.00/Lote 10	144.00		
9	8.00/Lote 4	18.00/Lote 8	8.00/Calle Carancho	18.00/Lote 11	144.00		
10	9.72/Lote 4	18.00/Lote 9	1.37/Calle Carancho, LC=3.35/Calle Carancho, LC=20.31/Calle Carancho	18.23/Ejido Lázaro Cárdenas	194.35		
SUPERFICIE TOTAL					1,767.16		

FRACCIONAMIENTO VALLE DEL JAGUAR

Manzana 69

LOTE	SUROESTE	NOROESTE	NORESTE	SURESTE	SUP m2	REG	IRREG
1	LC=4.71/Ave. Tucanes, 30.00/Ave. Tucanes, LC=4.71/Ave. Tucanes	8.00/Lote 2, 8.00/ Lote 13	125.85/Calle Halconito	28.85/Calle Miraflores	1,142.53		* Uso comercial
2	8.00/Calle Miraflores	18.00/Lote comercial	8.00/Lote 13	18.00/Lote 3	144.00		
3	8.00/Calle Miraflores	18.00/Lote 2	8.00/Lote 14	18.00/Lote 4	144.00		
4	8.00/Calle Miraflores	18.00/Lote 3	8.00/Lote 15	18.00/Lote 5	144.00		

Página 71 de 84

Los Espacios Que Se Encuentren En Blanco
Contienen Información Clasificada Como Confidencial Con
Fundamento En Los Artículos 3 Fracciones XXXIV Y 124 De La Ley
De Transparencia Y Acceso A La Información Pública Del Estado
De Tabasco.



GOBIERNO MUNICIPAL DE CENTRO
VILLAHERMOSA, TAB., MEX.

Villahermosa, Tabasco, a 08 de Abril de 2015

OFICIO DOOTSM-SR-1829-2015

5	8.00/Calle Mirasol	18.00/ Lote 4	8.00/Lote 16	18.00/Lote 6	144.00
6	8.00/Calle Mirasol	18.00/ Lote 5	8.00/Lote 17	18.00/Lote 7	144.00
7	8.00/Calle Mirasol	18.00/ Lote 6	8.00/Lote 18	18.00/Lote 8	144.00
8	8.00/Calle Mirasol	18.00/ Lote 7	8.00/Lote 19	18.00/Lote 9	144.00
9	8.00/Calle Mirasol	18.00/ Lote 8	8.00/Lote 20	18.00/Lote 10	144.00
10	8.00/Calle Mirasol	18.00/ Lote 9	8.00/Lote 21	18.00/Lote 12	144.00
11	8.00/Calle Mirasol	18.00/ Lote 10	8.00/Lote 22	18.00/Lote 13	144.00
12	LC= 4.71/Calle Mirasol	18.00/ Lote 11	8.00/Lote 23	15.00/Ave Gaviota	139.36
13	LC=4.71/ Calle Mirasol	18.00/Lote comercial 3	8.00/Calle Halconcito	18.00/Lote 14	144.00
14	8.00/Lote 3	18.00/ Lote 13	8.00/Calle Halconcito	18.00/Lote 15	144.00
15	8.00/Lote 4	18.00/ Lote 14	8.00/Calle Halconcito	18.00/Lote 16	144.00
16	8.00/Lote 5	18.00/ Lote 15	8.00/Calle Halconcito	18.00/Lote 17	144.00
17	8.00/Lote 6	18.00/ Lote 16	8.00/Calle Halconcito	18.00/Lote 18	144.00
18	8.00/Lote 7	18.00/ Lote 17	8.00/Calle Halconcito	18.00/Lote 19	144.00
19	8.00/Lote 8	18.00/ Lote 18	8.00/Calle Halconcito	18.00/Lote 20	144.00
20	8.00/Lote 9	18.00/ Lote 19	8.00/Calle Halconcito	18.00/Lote 21	144.00
21	8.00/Lote 10	18.00/ Lote 20	8.00/Calle Halconcito	18.00/Lote 22	144.00
22	8.00/Lote 11	18.00/ Lote 21	8.00/Calle Halconcito	18.00/Lote 23	144.00
23	8.00/Lote 12	18.00/ lote 22	LC= 4.74/Calle Halconcito, 4.85/Calle Halconcito	15.00/Ave Gaviota	139.36
SUPERFICIE TOTAL					4,301.45

FRACCIONAMIENTO VALLE DEL JAGUAR

Manzana 70

LOTE	SUROESTE	NOROESTE	NORESTE	SURESTE	SUR	SUP m2	REG	IRREG
1	LC=4.71/Ave Mirasol, LC=4.85/Ave Mirasol	15.00/Ave Gaviota	7.85/Lote 17	18.00/Lote 2		139.36		
2	8.00/Calle Mirasol	18.00/Lote 1	8.00/Lote 18	18.00/Lote 3		144.00		
3	8.00/Calle Mirasol	18.00/Lote 2	8.00/Lote 19	18.00/Lote 4		144.00		
4	8.00/Calle Mirasol	18.00/Lote 3	8.00/Lote 20	18.00/Lote 5		144.00		
5	8.00/Calle Mirasol	18.00/Lote 4	8.00/Lote 21	18.00/Lote 6		144.00		
6	8.00/Calle Mirasol	18.00/Lote 5	8.00/Lote 22	18.00/Lote 7		144.00		
7	8.00/Calle Mirasol	18.00/Lote 6	8.00/Lote 23	18.00/Lote 8		144.00		
8	8.00/Calle Mirasol	18.00/Lote 7	8.00/Lote 24	18.00/Lote 9		144.00		
9	8.00/Calle Mirasol	18.00/Lote 8	8.00/Lote 25	18.00/Lote 10		144.00		
10	8.00/Calle Mirasol	18.00/Lote 9	8.00/Lote 26	18.00/Lote 11		144.00		
11	8.00/Calle Mirasol	18.00/Lote 10	8.00/Lote 27	18.00/Lote 12		144.00		
12	8.00/Calle Mirasol	18.00/Lote 11	8.00/Lote 28	18.00/Lote 13		144.00		
13	8.00/Calle Mirasol	18.00/Lote 12	8.00/Lote 29	18.00/Lote 14		144.00		
14	LC=1.33/Calle Mirasol	18.00/Lote 13	8.00/Lote 30	18.09/Lote 15		144.04		
15	LC=10.69/ Calle Mirasol	18.09/Lote 14	8.00/Lote 31	24.40/Lote 16		160.32		
16	LC=0.05/Ejido Lazaro Cardenas	24.40/Lote 15, LC=10.25/Calle Mirasol	8.00/Lote 32; 8.00/Lote 33 ; 8.88/Lote 34			398.60		
17	7.85/Lote 1	15.00/Ave Gaviota	4.85/Calle Halconcito, LC=4.71/Calle Halconcito	18.00/Lote 18		139.36		

Los Espacios Que Se Encuentren En Blanco
Contienen Información Clasificada Como Confidencial Con
Fundamento En Los Artículos 3 Fracciones XXXIV Y 124 De La Ley
De Transparencia Y Acceso A La Información Pública Del Estado
De Tabasco.



GOBIERNO MUNICIPAL DE CENTRO
VILLAHERMOSA, TAB. MÉX.

Villahermosa, Tabasco, a 08 de Abril de 2015

OFICIO DOOTSM-SR-1829-2015

18	8.00/Lote 2	18.00/Lote 18	8.00/Calle Halconcito	18.00/Lote 19	144.00		
19	8.00/Lote 3	18.00/Lote 19	8.00/Calle Halconcito	18.00/Lote 20	144.00		
20	8.00/Lote 4	18.00/Lote 20	8.00/Calle Halconcito	18.00/Lote 21	144.00		
21	8.00/Lote 5	18.00/Lote 21	8.00/Calle Halconcito	18.00/Lote 22	144.00		
22	8.00/Lote 6	18.00/Lote 22	8.00/Calle Halconcito	18.00/Lote 23	144.00		
23	8.00/Lote 7	18.00/Lote 23	8.00/Calle Halconcito	18.00/Lote 24	144.00		
24	8.00/Lote 8	18.00/Lote 24	8.00/Calle Halconcito	18.00/Lote 25	144.00		
25	8.00/Lote 9	18.00/Lote 25	8.00/Calle Halconcito	18.00/Lote 26	144.00		
26	8.00/Lote 10	18.00/Lote 26	8.00/Calle Halconcito	18.00/Lote 27	144.00		
27	8.00/Lote 11	18.00/Lote 27	8.00/Calle Halconcito	18.00/Lote 28	144.00		
28	8.00/Lote 12	18.00/Lote 28	8.00/Calle Halconcito	18.00/Lote 29	144.00		
29	8.00/Lote 13	18.00/Lote 29	8.00/Calle Halconcito	18.00/Lote 30	144.00		
30	8.00/Lote 14	18.00/Lote 30	8.00/Calle Halconcito	18.00/Lote 31	144.00		
31	8.00/Lote 15	18.00/Lote 31	8.00/Calle Halconcito	18.00/Lote 32	144.00		
32	8.00/Lote 16	18.00/Lote 32	8.00/Calle Halconcito	18.00/Lote 33	144.00		
33	8.00/Lote 17	18.00/Lote 33	8.00/Calle Halconcito	18.00/Lote 34	144.00		
34		8.88/Lote 16	LC=20.31/Calle Halconcito, LC=3.35-Calle Halconcito, 0.53/Calle Halconcito.	18.00/Lote 33		18.43/Ejido Lazaro Cardenas.	
SUPERFICIE TOTAL					5,013.68		

FRACCIONAMIENTO RESIDENCIAL VALLE DEL JAGUAR

Manzana 71

LOTE	SUROESTE	NOROESTE	NORESTE	SURESTE	SUP m2	REG	IRREG
1	LC=3.55/Calle Pelicano, 5.32/Calle Pelicano.	LC=2.69/Ave. Tucanes, LC=11.17/Ave. Tucanes.	7.85/Lote 15, 8.00/Lote 16	18.00/Lote 2	224.16		* Uso comercial
2	8.00/Calle Pelicano	18.00/Lote 1	8.00/Lote 17	18.00/Lote 3	144.00		
3	8.00/Calle Pelicano	18.00/Lote 2	8.00/Lote 18	18.00/Lote 4	144.00		
4	8.00/Calle Pelicano	18.00/Lote 3	8.00/Lote 19	18.00/Lote 5	144.00		
5	8.00/Calle Pelicano	18.00/Lote 4	8.00/Lote 20	18.00/Lote 6	144.00		
6	8.00/Calle Pelicano	18.00/Lote 5	8.00/Lote 21	18.00/Lote 7	144.00		
7	8.00/Calle Pelicano	18.00/Lote 6	8.00/Lote 22	18.00/Lote 8	144.00		
8	8.00/Calle Pelicano	18.00/Lote 7	8.00/Lote 23	18.00/Lote 9	144.00		
9	8.00/Calle Pelicano	18.00/Lote 8	8.00/Lote 24	18.00/Lote 10	144.00		
10	8.00/Calle Pelicano	18.00/Lote 9	8.00/Lote 25	18.00/Lote 11	144.00		
11	8.00/Calle Pelicano	18.00/Lote 10	8.00/Lote 26	18.00/Lote 12	144.00		
12	8.00/Calle Pelicano	18.00/Lote 11	8.00/Lote 27	18.00/Lote 13	144.00		
13	8.00/Calle Pelicano	18.00/Lote 12	8.00/Lote 28	18.00/Lote 14	144.00		
14	8.00/Calle Pelicano	18.00/Lote 13	7.85/Lote 29	18.00/Lote 15	135.36		
15	8.00/Lote 1	15.00/Ave. Tucanes	4.85/Calle Mirasol, LC=4.71/Calle Mirasol	18.00/Lote 16	139.36		
16	8.00/Lote 1	18.00/Lote 15	8.00/Calle Mirasol	18.00/Lote 17	144.00		
17	8.00/Lote 2	18.00/Lote 16	8.00/Calle Mirasol	18.00/Lote 18	144.00		
18	8.00/Lote 3	18.00/Lote 17	8.00/Calle Mirasol	18.00/Lote 19	144.00		
19	8.00/Lote 4	18.00/Lote 18	8.00/Calle Mirasol	18.00/Lote 20	144.00		
20	8.00/Lote 5	18.00/Lote 19	8.00/Calle Mirasol	18.00/Lote 21	144.00		
21	8.00/Lote 5	18.00/Lote 20	8.00/Calle Mirasol	18.00/Lote 22	144.00		
22	8.00/Lote 7	18.00/Lote 21	8.00/Calle Mirasol	18.00/Lote 23	144.00		
23	8.00/Lote 7	18.00/Lote 22	8.00/Calle Mirasol	18.00/Lote 24	144.00		
24	8.00/Lote 7	18.00/Lote 23	8.00/Calle Mirasol	18.00/Lote 25	144.00		
25	8.00/Lote 10	18.00/Lote 24	8.00/Calle Mirasol	18.00/Lote 26	144.00		

Los Espacios Que Se Encuentren En Blanco
Contienen Información Clasificada Como Confidencial Con
Fundamento En Los Artículos 3 Fracciones XXXIV Y 124 De La Ley
De Transparencia Y Acceso A La Información Pública Del Estado
De Tabasco.



Villahermosa, Tabasco, a 08 de Abril de 2015

OFICIO: DOOTSM-SR-1829-2015

26	8.00/Lote 11	18.00/Lote 25	8.00/Calle Mirasol	18.00/Lote 27	144.00		
27	8.00/Lote 12	18.00/Lote 26	8.00/Calle Mirasol	18.00/Lote 28	144.00		
28	8.00/Lote 13	18.00/Lote 27	8.00/Calle Mirasol	18.00/Lote 29	144.00		
29	8.00/Lote 14	18.00/Lote 28	4.85/Calle Mirasol, LC=4.71/Calle Mirasol	15.00/Ave. Gaviota	139.36		
SUPERFICIE TOTAL					4,242.24		

FRACCIONAMIENTO RESIDENCIAL VALLE DEL JAGUAR

Manzana 72

LOTE	SUROESTE	NOROESTE	NORESTE	SURESTE	SUR	SUP m2	REG	IPREG
1	LC=4.71/Calle Pelicano, LC=4.85/Calle Pelicano	15.00/Ave. Gaviota	7.85/Lote 12	18.00/Lote 2		139.36		*
2	8.00/Calle Pelicano	18.00/Lote 1	8.00/Lote 13	18.00/Lote 3		144.00		
3	8.00/Calle Pelicano	18.00/Lote 2	8.00/Lote 14	18.00/Lote 4		144.00		
4	8.00/Calle Pelicano	18.00/Lote 3	8.00/Lote 15	18.00/Lote 5		144.00		
5	8.00/Calle Pelicano	18.00/Lote 4	8.00/Lote 16	18.00/Lote 6		144.00		
6	8.00/Calle Pelicano	18.00/Lote 5	8.00/Lote 17	18.00/Lote 7		144.00		
7	8.00/Calle Pelicano	18.00/Lote 6	8.00/Lote 18	18.00/Lote 8		144.00		
8	8.00/Calle Pelicano	18.00/Lote 7	8.00/Lote 19	18.00/Lote 9		144.00		
9	8.00/Calle Pelicano	18.00/Lote 8	8.00/Lote 20	18.00/Lote 10		144.00		
10	1.13/Calle Pelicano, LC=7.7/Calle Pelicano	18.00/Lote 9	8.00/Lote 21	20.73/Lote 11		149.86		*
11	16=14.69/Calle Pelicano	20.73/Lote 10	8.00/LOTE 21, 8.00/ LOTE 23, 11.34/ LOTE 24		43.50/Ejido Lazaro Cardenas	453.36		*
12	1.85/Lote 1	15.00/Ave. Gaviota	4.85/Calle Mirasol, LC=4.71/Calle Mirasol	18.00/Lote 13		139.36		*
13	8.00/Lote 2	18.00/Lote 12	8.00/Calle Mirasol	18.00/Lote 14		144.00		
14	8.00/Lote 3	18.00/Lote 13	8.00/Calle Mirasol	18.00/Lote 15		144.00		
15	8.00/Lote 4	18.00/Lote 14	8.00/Calle Mirasol	18.00/Lote 16		144.00		
16	8.00/Lote 5	18.00/Lote 15	8.00/Calle Mirasol	18.00/Lote 17		144.00		
17	8.00/Lote 6	18.00/Lote 16	8.00/Calle Mirasol	18.00/Lote 18		144.00		
18	8.00/Lote 7	18.00/Lote 17	8.00/Calle Mirasol	18.00/Lote 19		144.00		
19	8.00/Lote 8	18.00/Lote 18	8.00/Calle Mirasol	18.00/Lote 20		144.00		
20	8.00/Lote 9	18.00/Lote 19	8.00/Calle Mirasol	18.00/Lote 21		144.00		
21	8.00/Lote 10	18.00/Lote 20	8.00/Calle Mirasol	18.00/Lote 22		144.00		
22	8.00/Lote 11	18.00/Lote 21	8.00/Calle Mirasol	18.00/Lote 23		144.00		
23	8.00/Lote 11	18.00/Lote 22	8.00/Calle Mirasol	18.00/Lote 24		144.00		
24	1.34/Lote 11	18.00/Lote 23	LC=20.31/Calle Mirasol, LC=3.35/Calle Mirasol, 2.99/Calle Mirasol		18.43/Ejido Lazaro Cardenas	223.48		*
SUPERFICIE TOTAL						3,841.42		

Los Espacios Que Se Encuentren En Blanco
Contienen Información Clasificada Como Confidencial Con
Fundamento En Los Articulos 3 Fracciones XXXIV Y 124 De La Ley
De Transparencia Y Acceso A La Información Pública Del Estado
De Tabasco.



AYUNTAMIENTO
CONSTITUCIONAL DE CENTRO
VILLAHERMOSA, TAB. MEX.

Villahermosa, Tabasco, a 08 de Abril de 2015

OFICIO: DOOTSM-SR-1829-2015

RESERVA (AREA DE EQUIPAMIENTO DEPORTIVO)								
EST-IV	AZIMUT	(MTS.)	COORDENADAS UTM		CONVERGENCIA	ESC. LINEAL	LATITUD	LONGITUD
			ESTE (X)	NORTE (Y)				
204-255	243°53'51.07"	36.913	501,759.06	1,991,379.16	-0°0'18.496965"	0.99960004	18°0'38.836588" N	98°59'0.172232" W
205-256	243°53'51.07"	239.96	501,743.87	1,991,371.72	-0°0'18.337182"	0.99960004	18°0'38.894493" N	98°59'0.693784" W
136-257	153°53'51.07"	28	501,528.38	1,991,266.14	-0°0'16.070386"	0.99960003	18°0'35.159693" N	98°59'8.022408" W
257-258	132°0'3.50"	2,238	501,540.70	1,991,240.99	-0°0'16.199699"	0.99960003	18°0'34.341501" N	98°59'7.603520" W
258-259	154°52'13.77"	27.88	501,542.37	1,991,239.50	-0°0'16.217172"	0.99960003	18°0'34.292773" N	98°59'7.546970" W
259-260	175°58'39.93"	2,255	501,554.64	1,991,214.47	-0°0'16.346057"	0.99960003	18°0'35.478254" N	98°59'7.129460" W
260-261	153°53'51.07"	120.072	501,554.80	1,991,212.22	-0°0'16.347700"	0.99960003	18°0'35.405044" N	98°59'7.124086" W
261-262	131°49'23.00"	2,255	501,607.61	1,991,104.44	-0°0'16.901956"	0.99960003	18°0'29.897810" N	98°59'5.328513" W
262-263	153°54'55.94"	27.87	501,609.29	1,991,102.93	-0°0'16.919609"	0.99960003	18°0'29.848879" N	98°59'5.271372" W
263-264	175°51'5.99"	2,243	501,621.54	1,991,077.90	-0°0'17.048218"	0.99960003	18°0'29.034345" N	98°59'4.854697" W
264-265	153°53'51.07"	124.18	501,621.71	1,991,075.66	-0°0'17.049304"	0.99960003	18°0'28.961545" N	98°59'4.849184" W
265-266	74°51'3.70"	176.029	501,676.34	1,990,964.15	-0°0'17.623273"	0.99960003	18°0'25.332813" N	98°59'2.991439" W
266-267	345°36'10.57"	353.327	501,846.26	1,991,010.15	-0°0'19.410025"	0.99960004	18°0'26.829166" N	98°58'57.212976" W
267-268	01°23'57.56"	28.785	501,798.40	1,991,352.38	-0°0'18.489821"	0.99960004	18°0'37.965304" N	98°59'0.199558" W
AREA = 74,992.647 m2.				PERIMETRO = 1,156.115 m				

RESERVA (AREA DE EQUIPAMIENTO SALUD)								
EST-IV	AZIMUT	(MTS.)	COORDENADAS UTM		CONVERGENCIA	ESC. LINEAL	LATITUD	LONGITUD
			ESTE (X)	NORTE (Y)				
268-269	379°2'16.51"	13.041	502,322.81	1,991,139.17	-0°0'24.421870"	0.99960007	18°0'31.025796" N	98°58'41.005741" W
269-270	309°31'17.01"	44.989	502,316.11	1,991,150.36	-0°0'24.351477"	0.99960007	18°0'31.389691" N	98°58'41.233858" W
270-271	291°12'21.00"	3.041	502,281.40	1,991,178.98	-0°0'23.986960"	0.99960006	18°0'32.321376" N	98°58'42.413985" W
271-272	274°37'42.46"	13.212	502,278.57	1,991,180.08	-0°0'23.957167"	0.99960006	18°0'32.357179" N	98°58'42.510394" W
272-273	241°35'42.86"	51.168	502,265.40	1,991,181.15	-0°0'23.818717"	0.99960006	18°0'32.391920" N	98°58'42.958252" W
273-274	265°57'27.81"	25.529	502,220.39	1,991,156.81	-0°0'23.345197"	0.99960006	18°0'31.600077" N	98°58'44.488963" W
274-275	296°38'52.76"	24.948	502,194.92	1,991,155.01	-0°0'23.077429"	0.99960006	18°0'31.541613" N	98°58'45.355005" W
275-276	313°45'25.40"	28.835	502,172.63	1,991,166.20	-0°0'22.843123"	0.99960006	18°0'31.905788" N	98°58'46.113278" W
276-277	322°29'11.36"	16.384	502,151.80	1,991,186.14	-0°0'22.624391"	0.99960006	18°0'32.554763" N	98°58'46.821481" W
277-278	343°32'16.42"	24.699	502,141.82	1,991,199.14	-0°0'22.539646"	0.99960006	18°0'32.977684" N	98°58'47.160739" W
278-279	352°0'19.58"	24.084	502,134.82	1,991,222.82	-0°0'22.446338"	0.99960006	18°0'33.748456" N	98°58'47.398685" W
279-280	330°0'3.15"	7.886	502,131.47	1,991,246.67	-0°0'22.411406"	0.99960006	18°0'34.524517" N	98°58'47.512509" W
280-281	298°22'20.58"	6.246	502,127.53	1,991,253.50	-0°0'22.370032"	0.99960006	18°0'34.746749" N	98°58'47.646570" W
281-282	271°18'7.80"	13.566	502,122.03	1,991,256.47	-0°0'22.312282"	0.99960006	18°0'34.843348" N	98°58'47.833458" W
282-283	198°5'8.27"	73.806	502,108.47	1,991,256.78	-0°0'22.169679"	0.99960005	18°0'34.853428" N	98°58'48.294704" W
283-284	219°5'19.16"	17.763	502,085.55	1,991,186.62	-0°0'21.927942"	0.99960005	18°0'32.570577" N	98°58'49.074161" W
284-285	245°14'49.71"	14.39	502,074.18	1,991,172.98	-0°0'21.808101"	0.99960005	18°0'32.268893" N	98°58'49.461318" W
285-286	274°39'59.88"	21.271	502,061.11	1,991,166.96	-0°0'21.670632"	0.99960005	18°0'31.930866" N	98°58'49.905760" W
286-287	313°38'42.93"	26.978	502,039.91	1,991,168.69	-0°0'21.447753"	0.99960005	18°0'31.987248" N	98°58'50.626727" W
287-288	342°4'29.49"	13.064	502,020.39	1,991,187.31	-0°0'21.242709"	0.99960005	18°0'32.593191" N	98°58'51.290567" W
288-289	350°19'33.25"	63.715	502,016.37	1,991,199.74	-0°0'21.200576"	0.99960005	18°0'32.997647" N	98°58'51.427258" W
289-290	362°45'56.10"	100.706	502,005.66	1,991,262.55	-0°0'21.088711"	0.99960005	18°0'35.041439" N	98°58'51.791163" W
290-291	265°47'35.03"	17.848	501,905.77	1,991,249.75	-0°0'20.038274"	0.99960004	18°0'34.625326" N	98°58'55.188268" W
291-292	289°52'21.94"	15.895	501,887.97	1,991,248.44	-0°0'19.851108"	0.99960004	18°0'34.582779" N	98°58'55.793599" W
292-293	00°41'8.86"	21.564	501,873.02	1,991,253.84	-0°0'19.693984"	0.99960004	18°0'34.758647" N	98°58'56.301965" W
293-294	336°11'18.02"	64.142	501,873.28	1,991,275.41	-0°0'19.696926"	0.99960004	18°0'35.460254" N	98°58'56.283117" W
294-295	281°37'4.27"	30.84	501,847.38	1,991,334.09	-0°0'19.425249"	0.99960004	18°0'37.369783" N	98°58'57.173607" W
295-296	165°36'10.57"	353.327	501,758.40	1,991,352.38	-0°0'18.489821"	0.99960004	18°0'37.965304" N	98°59'0.199558" W
296-297	76°51'3.70"	493.718	501,846.26	1,991,010.15	-0°0'19.410025"	0.99960004	18°0'26.829166" N	98°58'57.212976" W
AREA = 78,719.289 m2				PERIMETRO = 1,686.652 m				

Los Espacios Que Se Encuentren En Blanco
Contienen Información Clasificada Como Confidencial Con
Fundamento En Los Artículos 3 Fracciones XXXIV Y 124 De La Ley
De Transparencia Y Acceso A La Información Pública Del Estado
De Tabasco.



AYUNTAMIENTO
MUNICIPAL DE CENTRO
VILLAHERMOSA, TAB. MEX.

Villahermosa, Tabasco, a 08 de Abril de 2015

OFICIO: DOOTSM-SR-1829-2015

AREA DE RESERVA 1								
EST-PV	AZIMUT	IMTS.	COORDENADAS UTM		CONVERGENCIA	ESC. LINEAL	LATITUD	LONGITUD
			ESTE (X)	NORTE (Y)				
191-192	249°5'21.51"	125.272	500,610.62	1,991,394.73	-0°0'5.420885"	0.9996	18°0'39.345623" N	98°59'39.233771" W
192-193	340°37'2.17"	36.438	500,493.60	1,991,350.02	-0°0'5.190243"	0.9996	18°0'37.890876" N	98°59'43.213510" W
193-212	249°2'57.89"	317.448	500,481.51	1,991,384.39	-0°0'5.063180"	0.9996	18°0'39.009335" N	98°59'43.624738" W
212-213	141°28'31.21"	136.243	500,185.05	1,991,270.89	-0°0'1.945686"	0.9996	18°0'35.316071" N	98°59'53.706943" W
213-214	51°43'56.53"	10.649	500,269.90	1,991,164.30	-0°0'2.837789"	0.9996	18°0'31.847750" N	98°59'50.821082" W
214-215	141°43'56.53"	30.483	500,278.27	1,991,170.89	-0°0'2.925704"	0.9996	18°0'32.062347" N	98°59'50.536750" W
215-216	83°20'12.74"	33.493	500,297.14	1,991,146.96	-0°0'3.124159"	0.9996	18°0'31.283590" N	98°59'49.894725" W
216-217	63°39'14.40"	107.327	500,330.41	1,991,150.85	-0°0'3.473933"	0.9996	18°0'31.410028" N	98°59'48.763281" W
217-218	77°44'25.08"	138.945	500,426.59	1,991,198.48	-0°0'4.485274"	0.9996	18°0'32.959830" N	98°59'45.492484" W
218-219	118°32'7.34"	7.393	500,562.37	1,991,227.98	-0°0'5.912949"	0.9996	18°0'33.919749" N	98°59'40.874976" W
219-220	101°33'47.09"	3.193	500,568.88	1,991,224.45	-0°0'5.981225"	0.9996	18°0'33.804830" N	98°59'40.654106" W
220-221	99°57'57.59"	3.008	500,571.99	1,991,223.81	-0°0'6.014114"	0.9996	18°0'33.784001" N	98°59'40.547722" W
221-222	107°36'43.88"	32.476	500,574.95	1,991,223.29	-0°0'6.045260"	0.9996	18°0'33.767061" N	98°59'40.446981" W
222-223	114°53'24.52"	3.011	500,505.91	1,991,213.46	-0°0'6.370689"	0.9996	18°0'33.447287" N	98°59'39.394301" W
223-224	113°49'41.77"	3.226	500,608.64	1,991,212.20	-0°0'6.399400"	0.9996	18°0'33.406053" N	98°59'39.301424" W
224-225	87°59'4.69"	67.415	500,611.59	1,991,210.89	-0°0'6.430420"	0.9996	18°0'33.363647" N	98°59'39.201079" W
225-190	342°58'19.94"	1.119	500,678.96	1,991,213.34	-0°0'7.138785"	0.99960001	18°0'33.443270" N	98°59'36.909928" W
190-191	339°20'7.66"	192.72	500,678.63	1,991,214.41	-0°0'7.135344"	0.99960001	18°0'33.478080" N	98°59'36.921072" W

AREA = 65,857.469 m² PERIMETRO = 1,268.780 m.

AREA DE RESERVA 2								
EST-PV	AZIMUT	IMTS.	COORDENADAS UTM		CONVERGENCIA	ESC. LINEAL	LATITUD	LONGITUD
			ESTE (X)	NORTE (Y)				
226-227	188°42'42.69"	5.182	500,190.63	1,991,251.04	-0°0'2.004374"	0.9996	18°0'34.670354" N	98°59'53.517062" W
227-228	181°43'46.70"	2.249	500,189.84	1,991,245.92	-0°0'1.996116"	0.9996	18°0'34.503672" N	98°59'53.543758" W
228-229	159°43'23.99"	138.047	500,189.78	1,991,243.67	-0°0'1.995400"	0.9996	18°0'34.430540" N	98°59'53.546067" W
229-230	100°42'15.66"	5.144	500,237.62	1,991,114.18	-0°0'2.498248"	0.9996	18°0'30.216958" N	98°59'51.919142" W
230-231	52°52'37.51"	43.671	500,242.67	1,991,113.22	-0°0'2.551389"	0.9996	18°0'30.185866" N	98°59'51.747249" W
231-232	371°43'56.53"	74.066	500,277.49	1,991,139.58	-0°0'2.917526"	0.9996	18°0'31.043467" N	98°59'50.563059" W
232-233	51°43'56.53"	1.351	500,262.59	1,991,158.48	-0°0'2.760845"	0.9996	18°0'31.658293" N	98°59'51.069936" W
233-226	321°28'45.58"	117.244	500,263.65	1,991,159.31	-0°0'2.772001"	0.9996	18°0'31.685526" N	98°59'51.033854" W

AREA = 3,652.166 m² PERIMETRO = 338.386 m

AREA DE CRECIMIENTO FUTURO 1								
LADO	azimut	DISTANCIA	COORDENADAS		CONVERGENCIA	FACTOR DE ESCALA LINEAL	LATITUD	
EST-PV	(mts)	X	Y					
442-443	242°40'59.45"	224.853	501,639.54	1,991,039.26	0°0'17.237102"	0.99960003	18°0'27.776858" N	98°59'4.242676" W
443-444	333°53'31.60"	65.567	501,439.77	1,990,936.07	0°0'15.135930"	0.99960003	18°0'24.419747" N	98°59'11.036944" W
444-445	243°53'53.07"	22.645	501,410.91	1,990,994.95	0°0'14.833068"	0.99960002	18°0'26.335614" N	98°59'12.018040" W
445-39	169°53'51.81"	95.158	501,390.58	1,990,984.98	0°0'14.619202"	0.99960002	18°0'26.011466" N	98°59'12.709623" W
39-265	74°51'3.70"	278.762	501,407.27	1,990,891.30	0°0'14.793935"	0.99960002	18°0'22.963072" N	98°59'12.142218" W
265-442	338°53'51.07"	83.638	501,626.34	1,990,964.15	0°0'17.623273"	0.99960003	18°0'25.332812" N	98°59'2.991439" W

AREA = 16,878.735 m² PERIMETRO = 770.623 m

Los Espacios Que Se Encuentren En Blanco
Contienen Información Clasificada Como Confidencial Con
Fundamento En Los Artículos 3 Fracciones XXXIV Y 124 De La Ley
De Transparencia Y Acceso A La Información Pública Del Estado
De Tabasco.

Villahermosa, Tabasco, a 08 de Abril de 2015

OFICIO: DOOTSM-SR-1829-2015

ÁREA DE CRECIMIENTO FUTURO 2								
LADO	azimut	DISTANCIA	COORDENADAS		CONVERGENCIA	FACTOR DE ESCALA LINEAL	LATITUD	
EST-PM		(mts)	X	Y				
446-447	317°21'36.08"	2.284	499,607.99	1,990,790.46	0°0'4.120830"	0.9996	18°0'19.683195" N	99°0'13.331372" W
447-245	331°12'6.89"	25.821	499,606.44	1,990,792.13	0°0'4.137097"	0.9996	18°0'19.737853" N	99°0'13.383986" W
245-244	249°43'35.82"	79.824	499,594.00	1,990,814.76	0°0'4.267905"	0.9996	18°0'20.474134" N	99°0'13.807013" W
244-450	196°43'3.47"	138.897	499,519.12	1,990,787.10	0°0'5.054964"	0.9996	18°0'19.574080" N	99°0'16.353430" W
450-451	107°21'12.25"	216.339	499,480.72	1,990,653.62	0°0'5.458274"	0.9996	18°0'15.230643" N	99°0'17.659332" W
451-452	346°49'21.28"	16.764	499,687.21	1,990,589.09	0°0'3.287682"	0.9996	18°0'13.131154" N	99°0'10.637079" W
452-453	11°44'6.73"	3.18	499,683.39	1,990,505.42	0°0'3.327881"	0.9996	18°0'13.662287" N	99°0'10.767054" W
453-454	339°43'34.91"	59.799	499,684.03	1,990,608.53	0°0'3.321088"	0.9996	18°0'13.763611" N	99°0'10.745056" W
454-455	302°14'44.02"	4.778	499,663.31	1,990,564.63	0°0'3.538987"	0.9996	18°0'15.588862" N	99°0'11.449739" W
455-456	303°5'56.66"	9.039	499,659.27	1,990,667.18	0°0'3.581468"	0.9996	18°0'15.671810" N	99°0'11.587165" W
456-446	339°43'34.91"	126.16	499,651.70	1,990,672.11	0°0'3.661070"	0.9996	18°0'15.832419" N	99°0'11.644673" W
ÁREA = 75,277.497 m2					PERIMETRO = 689.094 m			

ÁREA COMERCIAL 1								
LADO	AZIMUT	DISTANCIA	COORDENADAS		CONVERGENCIA	FACTOR DE ESCALA LINEAL	LATITUD	
EST-PM		(mts)	X	Y				
424-425	242°40'59.45"	34.416	501,467.73	1,991,328.57	0°0'15.433132"	0.99960003	18°0'37.191357" N	98°59'10.085035" W
425-426	152°41'18.92"	50.7	501,437.15	1,991,312.78	0°0'15.111474"	0.99960003	18°0'36.677509" N	98°59'11.124901" W
426-427	62°0'59.45"	33.346	501,460.41	1,991,267.73	0°0'15.355706"	0.99960003	18°0'35.211625" N	98°59'10.333987" W
427-424	333°53'51.07"	50.711	501,490.04	1,991,283.03	0°0'15.667359"	0.99960003	18°0'35.709498" N	98°59'9.326963" W
ÁREA = 1,717.785 m2					PERIMETRO = 168.174 m			

ÁREA COMERCIAL 2								
LADO	AZIMUT	DISTANCIA	COORDENADAS		CONVERGENCIA	FACTOR DE ESCALA LINEAL	LATITUD	
EST-PM		(mts)	X	Y				
428-429	272°2'34.35"	111.105	500,687.87	1,991,189.91	0°0'7.232406"	0.99960001	18°0'32.680871" N	98°59'36.606850" W
429-430	224°38'49.16"	5.434	500,576.84	1,991,193.86	0°0'6.064977"	0.9996	18°0'32.809511" N	98°59'40.382927" W
430-431	159°43'35.82"	70.405	500,573.02	1,991,190.00	0°0'6.024811"	0.9996	18°0'32.683711" N	98°59'40.512804" W
431-432	137°43'15.87"	2.248	500,597.41	1,991,123.95	0°0'6.281085"	0.9996	18°0'30.534703" N	98°59'39.683237" W
432-433	159°43'35.07"	13.895	500,598.92	1,991,122.29	0°0'6.296979"	0.9996	18°0'30.480584" N	98°59'39.631811" W
433-434	181°43'52.00"	2.248	500,603.74	1,991,109.25	0°0'6.347557"	0.9996	18°0'30.056445" N	98°59'39.468083" W
434-397	159°43'35.82"	3.169	500,603.67	1,991,107.01	0°0'6.346835"	0.9996	18°0'29.983328" N	98°59'39.470394" W
397-8	71°32'31.02"	108.127	500,604.08	1,991,105.91	0°0'6.351091"	0.9996	18°0'29.947639" N	98°59'39.456618" W
8-428	339°20'7.66"	53.189	500,706.64	1,991,140.14	0°0'7.429562"	0.99960001	18°0'31.061473" N	98°59'35.968571" W
ÁREA = 7,217.000 m2					PERIMETRO = 372.716 m			

ÁREA COMERCIAL 3								
EST-PM		(mts)	X	Y	CONVERGENCIA	FACTOR DE ESCALA LINEAL	LATITUD	
435-436	24°43'35.82"	4.243	499,739.61	1,990,871.03	0°0'2.737358"	0.9996	18°0'22.305241" N	99°0'8.855329" W
436-248	339°43'35.82"	60	499,741.38	1,990,874.89	0°0'2.718708"	0.9996	18°0'22.430636" N	99°0'8.794979" W
248-247	249°43'35.82"	133.4	499,720.59	1,990,931.17	0°0'2.937350"	0.9996	18°0'24.262024" N	99°0'9.502023" W
247-246	159°43'35.82"	54.593	499,595.46	1,990,884.95	0°0'4.252765"	0.9996	18°0'22.757896" N	99°0'13.757565" W
246-440	303°52'50.85"	12.965	499,614.37	1,990,833.74	0°0'4.053796"	0.9996	18°0'21.091564" N	99°0'13.114233" W
440-441	95°25'57.31"	2.603	499,626.96	1,990,830.63	0°0'3.921484"	0.9996	18°0'20.990368" N	99°0'12.686215" W
441-435	89°43'35.82"	117.326	499,629.55	1,990,830.38	0°0'3.894246"	0.9996	18°0'20.981352" N	99°0'12.598107" W
ÁREA = 8,341.769 m2					PERIMETRO = 385.886 m			

Villahermosa, Tabasco, a 08 de Abril de 2015

OFICIO: DOOTSM-SR-1829-2015

Tercera.- Esta **AUTORIZACIÓN** tendrá una vigencia de 365 días a partir de la fecha de su firma, para que **EL FRACCIONADOR** termine las obras de urbanización, sus proyectos de Comisión Federal de Electricidad, Sistema de Agua y Saneamiento del Municipio de Centro, con sus respectivos suministros en el plazo establecido.

Cuarta - EL FRACCIONADOR se obliga a ejecutar por sí mismo o por conducto de la persona física o Jurídica Colectiva que al efecto designe, las obras de urbanización, electrificación, alumbrado público, agua potable, alcantarillado, pavimentación, guarniciones, banquetas y a delimitar las áreas verdes y de donación en este predio, que se contrae en esta **AUTORIZACIÓN**; en la inteligencia que dichas instalaciones se llevarán a cabo de acuerdo a los requerimientos y especificaciones impuestas por las dependencias competentes en la materia respectiva.

Quinta - EL FRACCIONADOR deberá hacerse responsable de los daños y perjuicios que cause a terceros al realizar la urbanización que se autoriza, quedando **EL AYUNTAMIENTO** libre de toda responsabilidad.

Sexta.- EL FRACCIONADOR de acuerdo a Impacto Urbano emitido por la Secretaria de Ordenamiento Territorial y Obras Públicas (SOTOP), el predio se encuentra en una zona de riesgo por inundaciones, encharcamientos o anegaciones, por lo que "**EL FRACCIONADOR**", deberá considerar las medidas técnicas y jurídicas necesarias para la protección civil a fin de salvaguardar a personas y bienes.

Séptima.- EL FRACCIONADOR deberá solicitar ante "**EL AYUNTAMIENTO**" o autoridad competente, la determinación de los niveles de construcción o desplante, o en su caso la realización del Estudio Hidrológico de la cuenca de aportación, proyecto de encauzamiento integral, así como prever las obras que proporcionen la seguridad a personas y bienes.

Octava - EL FRACCIONADOR queda obligado en base al Artículo 217 de la Ley de Ordenamiento Sustentable del Territorio del Estado de Tabasco, a elevar a escritura pública el presente **CONVENIO** sin omitir ninguna de las cláusulas e inscribirlo en el Instituto Registral del Estado de Tabasco, en un plazo No mayor a 180 días naturales a partir de la fecha en que se expide, y entregar una copia certificada a **EL AYUNTAMIENTO** para el expediente.

Octava.- EL FRACCIONADOR con base en el Artículo 217 de la Ley de Ordenamiento Sustentable del Territorio del Estado de Tabasco, se obliga a cumplir con los proyectos y especificaciones anexas, revisados y analizados en su integridad por las dependencias o instancias a las que compete la materia respectiva, estando aprobados definitivamente los mismos.

Página 78 de 84

Los Espacios Que Se Encuentren En Blanco
Contienen Información Clasificada Como Confidencial Con
Fundamento En Los Artículos 3 Fracciones XXXIV Y 124 De La Ley
De Transparencia Y Acceso A La Información Pública Del Estado
De Tabasco.





AYUNTAMIENTO
CONSTITUCIONAL DE CENTRO
VILLAHERMOSA, TAB. MÉX.

Villahermosa, Tabasco, a 08 de Abril de 2015

OFICIO: DOOTSM-SR-1829-2015

Novena.- EL FRACCIONADOR se obliga a no efectuar entrega alguna de las casas habitación del Fraccionamiento, sin antes haber obtenido la autorización de terminación y ocupación de obra, así como haber entregado a **EL AYUNTAMIENTO** las obras de urbanización, áreas verdes y de donación totalmente reforestadas, debiendo constar en acta de entrega recepción protocolizada ante notario público, el traslado correspondiente al municipio, para sus trámites correspondientes.

Decima.- Habiendo cumplido **EL FRACCIONADOR** con las cláusulas anteriores se compromete a vender cada una de las casas habitación con las medidas consignadas en el plano autorizado, sin subdivisión posterior, quedando autorizado solo fusiones, siempre y cuando se edifique solo una vivienda en el lote, debiendo constar mediante cláusula en la escritura de compraventa en el que se especifique que cada comprador o sucesivos compradores se obligan a conservar las superficies respectivas con las medidas y usos de suelo indicadas en el plano de autorización.

Decima Primera.- Tomando en cuenta que la autorización es para un Fraccionamiento Tipo Habitacional Medio y con el objetivo de facilitar los trámites "**EL FRACCIONADOR**", podrá a través de una persona física o jurídica colectiva que a efecto designe; celebrar los contratos consiguientes cuyo objetivo vendible sean los lotes pertenecientes al Fraccionamiento denominado "**VALLE DEL JAGUAR**".

Decima Segunda.- EL FRACCIONADOR en los términos de la cláusula Octava, desde este momento dona a favor de "**EL AYUNTAMIENTO**", los predios que se describen a continuación:

AREA DE DONACION 1								
EST-PV	AZIMUT	(MTS.)	COORDENADAS UTM		CONVERGENCIA	ESC. LINEAL	LATITUD	LONGITUD
			ESTE (X)	NORTE (Y)				
197-198	188°18'41.27"	11.501	500,281.83	1,990,905.87	-0°0'2.962740"	0.9996	18°0'23.438817" N	98°59'50.415724" W
198-199	175°41'35.40"	290.981	500,280.17	1,990,894.49	-0°0'2.945244"	0.9996	18°0'23.068510" N	98°59'50.472269" W
199-5	72°33'56.29"	85.651	500,302.02	1,990,604.33	-0°0'3.174470"	0.9996	18°0'13.626996" N	98°59'49.729289" W
5-197	339°43'34.89"	294.097	500,383.73	1,990,630.00	-0°0'4.033437"	0.9996	18°0'14.461974" N	98°59'46.950338" W
AREA = 12,933,161 m ²						PERIMETRO = 682.755 m		

Los Espacios Que Se Encuentren En Blanco
Contienen Información Clasificada Como Confidencial Con
Fundamento En Los Artículos 3 Fracciones XXXIV Y 124 De La Ley
De Transparencia Y Acceso A La Información Pública Del Estado
De Tabasco.

Villahermosa, Tabasco, a 08 de Abril de 2015

OFICIO: DOOTSM-SR-1829-2015

AREA DE DONACION 2								
EST-PV	AZIMUT	(MTS.)	COORDENADAS UTM		CONVERGENCIA	ESC. LINEAL	LATITUD	LONGITUD
			ESTE (X)	NORTE (Y)				
200-201	249°43'34.91"	82.902	500,257.74	1,990,885.94	-0°0'2.709529"	0.9996	18°0'22.790259" N	98°59'51.234760" W
201-202	204°43'34.91"	4.243	500,179.98	1,990,857.21	-0°0'1.891987"	0.9996	18°0'21.855576" N	98°59'53.879397" W
202-203	159°43'34.91"	232.764	500,178.20	1,990,853.36	-0°0'1.873328"	0.9996	18°0'21.730182" N	98°59'53.939749" W
203-204	137°43'18.73"	2.248	500,258.86	1,990,635.02	-0°0'2.720865"	0.9996	18°0'14.625439" N	98°59'51.197017" W
204-205	159°44'2.57"	13.897	500,260.37	1,990,633.35	-0°0'2.736759"	0.9996	18°0'14.571315" N	98°59'51.145587" W
205-206	181°42'18.85"	2.246	500,265.18	1,990,620.32	-0°0'2.787337"	0.9996	18°0'14.147100" N	98°59'50.981892" W
206-207	159°43'34.91"	1.287	500,265.12	1,990,618.07	-0°0'2.786631"	0.9996	18°0'14.074063" N	98°59'50.984165" W
207-208	72°38'4.97"	12.742	500,265.56	1,990,616.86	-0°0'2.791316"	0.9996	18°0'14.034783" N	98°59'50.969002" W
208-200	355°41'35.40"	266.017	500,277.72	1,990,620.67	-0°0'2.919124"	0.9996	18°0'14.158753" N	98°59'50.555511" W
AREA = 12,566.576 m ²					PERIMETRO = 620.394 m			

AREA VERDE 1								
EST-PV	AZIMUT	(MTS.)	COORDENADAS UTM		CONVERGENCIA	ESC. LINEAL	LATITUD	LONGITUD
			ESTE (X)	NORTE (Y)				
234-235	270°0'0.00"	20	501,545.63	1,991,220.67	-0°0'16.251326"	0.99960003	18°0'33.680006" N	98°59'7.436022" W
235-234	90°0'0.00"	20	501,525.63	1,991,220.67	-0°0'16.041038"	0.99960003	18°0'33.680057" N	98°59'8.116184" W
AREA = 314.159 m ²					PERIMETRO = 62.832 m			

AREA VERDE 2								
EST-PV	AZIMUT	(MTS.)	COORDENADAS UTM		CONVERGENCIA	ESC. LINEAL	LATITUD	LONGITUD
			ESTE (X)	NORTE (Y)				
236-237	270°0'0.00"	20	501,612.53	1,991,084.11	-0°0'16.953524"	0.99960003	18°0'29.236365" N	98°59'5.161167" W
237-236	90°0'0.00"	20	501,592.53	1,991,084.11	-0°0'16.743252"	0.99960003	18°0'29.236418" N	98°59'5.841325" W
AREA = 314.159 m ²					PERIMETRO = 62.832 m			

AREA VERDE 3								
EST-PV	AZIMUT	(MTS.)	COORDENADAS UTM		CONVERGENCIA	ESC. LINEAL	LATITUD	LONGITUD
			ESTE (X)	NORTE (Y)				
238-239	270°0'0.00"	13.21	500,753.72	1991222.9	-0°0'7.924861"	0.99960001	18°0'33.754233" N	98°59'34.367520" W
239-238	90°0'0.00"	13.21	500,740.51	1991222.9	-0°0'7.786019"	0.99960001	18°0'33.754249" N	98°59'34.816598" W
AREA = 136.951 m ²					PERIMETRO = 42.485 m			

Página 80 de 84

Los Espacios Que Se Encuentren En Blanco
Contienen Información Clasificada Como Confidencial Con
Fundamento En Los Artículos 3 Fracciones XXXIV Y 124 De La Ley
De Transparencia Y Acceso A La Información Pública Del Estado
De Tabasco.



ESTADO DE TABASCO
GOBIERNO MUNICIPAL DE CENTRO
VILLAHERMOSA, TAB. MEX.

Villahermosa, Tabasco, a 08 de Abril de 2015

OFICIO. DOOTSM-SR-1829-2015

AREA VERDE 4								
EST-PV	AZIMUT	(MTS.)	COORDENADAS UTM		CONVERGENCIA	ESC. LINEAL	LATITUD	LONGITUD
			ESTE (X)	NORTE (Y)				
240-241	69°43'7.99"	0.076	499,751.21	1,991,147.58	-0°0'2.615753"	0.9996	18°0'31.303795" N	99°0'8.460802" W
241-242	340°43'52.30"	8.003	499,751.28	1,991,147.61	-0°0'2.615001"	0.9996	18°0'31.304655" N	99°0'8.458370" W
242-1	250°43'52.30"	145.611	499,748.64	1,991,155.16	-0°0'2.642780"	0.9996	18°0'31.550484" N	99°0'8.548191" W
1-244	196°3'4.38"	332.989	499,611.19	1,991,107.11	-0°0'4.087865"	0.9996	18°0'29.986855" N	99°0'13.222693" W
244-245	69°43'35.82"	79.822	499,519.12	1,990,787.10	-0°0'5.055000"	0.9996	18°0'19.574038" N	99°0'16.353548" W
245-246	47°2'21.80"	27.845	499,593.99	1,990,814.76	-0°0'4.267964"	0.9996	18°0'20.474067" N	99°0'13.807203" W
246-247	339°43'35.82"	54.593	499,614.37	1,990,833.74	-0°0'4.053794"	0.9996	18°0'21.051549" N	99°0'13.114227" W
247-248	69°43'35.82"	133.4	499,595.46	1,990,884.95	-0°0'4.252765"	0.9996	18°0'22.757896" N	99°0'13.757565" W
248-249	339°43'35.82"	69.55	499,720.59	1,990,931.17	-0°0'2.027350"	0.9996	18°0'24.262024" N	99°0'9.502023" W
249-250	69°43'35.82"	94.4	499,696.49	1,990,996.41	-0°0'3.190808"	0.9996	18°0'26.384907" N	99°0'10.321610" W
250-251	24°43'35.03"	4.243	499,785.04	1,991,029.12	-0°0'2.259892"	0.9996	18°0'27.449285" N	99°0'7.310171" W
251-252	339°43'35.82"	100.813	499,786.82	1,991,032.98	-0°0'2.241240"	0.9996	18°0'27.514681" N	99°0'7.249821" W
252-253	317°50'10.62"	1.237	499,751.89	1,991,127.54	-0°0'2.608618"	0.9996	18°0'30.651797" N	99°0'8.437807" W
253-240	02°34'20.69"	18.398	499,750.39	1,991,129.20	-0°0'2.624408"	0.9996	18°0'30.705752" N	99°0'8.488875" W
AREA = 41,526.361 m2					PERIMETRO = 1,079.811 m.			

SUBESTACION								
EST-PV	AZIMUT	(MTS.)	COORDENADAS UTM		CONVERGENCIA	ESC. LINEAL	LATITUD	LONGITUD
			ESTE (X)	NORTE (Y)				
295-296	248°56'47.95"	8.028	501,614.16	1,991,386.77	-0°0'16.973377"	0.99960003	18°0'39.084617" N	98°59'5.105013" W
296-297	244°37'40.90"	32.8	501,606.67	1,991,383.88	-0°0'16.894569"	0.99960003	18°0'38.990796" N	98°59'5.359814" W
297-298	251°21'35.34"	37.937	501,577.03	1,991,369.83	-0°0'16.582811"	0.99960003	18°0'38.533553" N	98°59'6.367732" W
298-299	265°56'57.58"	19.698	501,541.08	1,991,357.70	-0°0'16.204717"	0.99960003	18°0'38.139093" N	98°59'7.590258" W
299-300	242°40'59.45"	32.925	501,521.44	1,991,356.31	-0°0'15.998100"	0.99960003	18°0'38.098868" N	98°59'8.258472" W
300-301	242°40'59.45"	0.517	501,492.18	1,991,341.20	-0°0'15.690368"	0.99960003	18°0'37.602285" N	98°59'9.253374" W
301-256	153°53'51.07"	83.325	501,491.72	1,991,340.97	-0°0'15.685537"	0.99960003	18°0'37.594567" N	98°59'9.268993" W
256-303	63°53'51.07"	131.597	501,528.38	1,991,266.14	-0°0'16.070386"	0.99960003	18°0'35.159693" N	98°59'8.022408" W
303-295	332°40'59.45"	70.602	501,646.56	1,991,324.04	-0°0'17.313492"	0.99960003	18°0'37.043387" N	98°59'4.003314" W
AREA = 10,001.893 m2					PERIMETRO = 417.676 m			

PLANTA TRATADORA								
EST-PV	AZIMUT	(MTS.)	COORDENADAS UTM		CONVERGENCIA	ESC. LINEAL	LATITUD	LONGITUD
			ESTE (X)	NORTE (Y)				
305-306	271°56'37.76"	14.846	501,667.51	1,991,401.09	-0°0'17.534464"	0.99960003	18°0'39.550421" N	98°59'3.290750" W
306-295	248°56'47.95"	41.263	501,652.67	1,991,401.59	-0°0'17.378446"	0.99960003	18°0'39.566848" N	98°59'3.795349" W
295-303	152°40'59.45"	70.602	501,614.16	1,991,386.77	-0°0'16.973377"	0.99960003	18°0'39.084617" N	98°59'5.105013" W
303-255	63°53'51.07"	108.363	501,646.56	1,991,324.04	-0°0'17.313492"	0.99960003	18°0'37.043387" N	98°59'4.003314" W
255-310	303°55'51.21"	19.531	501,743.87	1,991,371.72	-0°0'18.337182"	0.99960004	18°0'38.594493" N	98°59'0.693784" W
310-339	273°0'6.58"	18.069	501,727.66	1,991,382.62	-0°0'18.166886"	0.99960004	18°0'38.949287" N	98°59'1.244868" W
339-340	282°46'29.21"	5.092	501,709.62	1,991,383.56	-0°0'17.977155"	0.99960004	18°0'38.980128" N	98°59'1.858521" W
340-332	292°32'52.95"	18.788	501,704.65	1,991,384.69	-0°0'17.924942"	0.99960004	18°0'39.016783" N	98°59'2.027418" W
332-304	293°44'40.26"	0.626	501,687.30	1,991,391.90	-0°0'17.742550"	0.99960004	18°0'39.751258" N	98°59'2.617510" W
304-305	294°56'27.56"	21.201	501,686.73	1,991,392.15	-0°0'17.736523"	0.99960004	18°0'39.259467" N	98°59'2.637009" W
AREA = 5,336.122 m2					PERIMETRO = 319.796 m			

Villahermosa, Tabasco, a 08 de Abril de 2015

OFICIO: DOOTSM-SR-1829-2015

CARCAMO DE BOMBEO								
LADO	AZIMUT	DISTANCIA	COORDENADAS					
EST. PV		(mts)	X	Y	CONVERGENCIA	FACTOR DE ESCALA LINEAL	LATITUD	
214-213	231°43'56.53"	10.649	500,278.27	1,991,170.89	0°0'2.925704"	0.9996	18°0'32.062347" N	98°59'50.536750" W
213-233	231°26'58.34"	8	500,269.90	1,991,164.30	0°0'2.837789"	0.9996	18°0'31.847750" N	98°59'50.821082" W
233-232	231°43'56.53"	1.351	500,263.65	1,991,159.31	0°0'2.772001"	0.9996	18°0'31.685526" N	98°59'51.033854" W
232-231	141°43'56.53"	24.064	500,262.59	1,991,158.48	0°0'2.760845"	0.9996	18°0'31.658293" N	98°59'51.069936" W
231-215	69°25'21.24"	20.993	500,277.49	1,991,139.58	0°0'2.917514"	0.9996	18°0'31.043515" N	98°59'50.563098" W
215-214	321°43'56.53"	30.483	500,297.14	1,991,146.96	0°0'3.124159"	0.9996	18°0'31.283590" N	98°59'49.894725" W
AREA = 538.780 m ²					PERIMETRO = 95.570 m			

Por lo anterior deberá **entregar** en un plazo no mayor de **180 días** posteriores a la Autorización de Fraccionamiento; la **escritura correspondientes que contenga el acto de jurídico traslativo de dominio a título gratuito de las Áreas Verdes, Áreas de Donación, Área de Equipamiento (Planta de Tratadora, Subestación, Cárcamo de Bombeo,) y Vialidades** a favor de "**EL AYUNTAMIENTO**", de acuerdo con lo establecido en el Artículo 115 Fracción III, Inciso G, de la Constitucional del Estado Libre y Soberano de Tabasco y 149 Fracciones III y IV del Reglamento de la Ley de Ordenamiento Sustentable del Territorio del Estado de Tabasco.

Décima Tercera.- En base a los Artículos 217 fracción IV Y VIII de la Ley de Ordenamiento Sustentable del Territorio del Estado de Tabasco y Artículo 29 de La Ley Orgánica de los Municipios del Estado de Tabasco, declara "**EL AYUNTAMIENTO**" que acepta la cesión de áreas verdes, áreas de donación, derecho de vía, áreas de servicio y vialidades a favor del mismo.

Décima Cuarta.- Declara **EL AYUNTAMIENTO** que las Áreas de Vialidades contempladas en el Proyecto de Fraccionamiento quedan constituidas como **Via Publica**, quedando prohibida la interrupción de la continuidad de las mismas, las cuales serán inalienables e imprescriptibles en base al Artículo 194 de la Ley de Ordenamiento Sustentable del Territorio del Estado de Tabasco y al Artículo 8 del Reglamento de Construcción del Municipio de Centro.

Décima Quinta.- Declara **EL AYUNTAMIENTO** que **EL FRACCIONADOR** deberá rellenar a nivel de N.A.M.E permitido por la CONAGUA el área habitacional, las áreas verdes, áreas de donación, y áreas de vialidad, que se entregaran a "**EL AYUNTAMIENTO**".

Página 82 de 84

Los Espacios Que Se Encuentren En Blanco
Contienen Información Clasificada Como Confidencial Con
Fundamento En Los Artículos 3 Fracciones XXXIV Y 124 De La Ley
De Transparencia Y Acceso A La Información Pública Del Estado
De Tabasco.



Villahermosa, Tabasco, a 08 de Abril de 2015

OFICIO: DOOTSM-SR-1829-2015

Décima Sexta. - **EL FRACCIONADOR** deberá suministrar e instalar la nomenclatura de las calles, previa determinación de **EL AYUNTAMIENTO** a través de la Dirección de Obras, Ordenamiento Territorial y Servicios Municipales, quien aprobará o en su caso asignará nombre a estas vialidades de acuerdo con lo establecido en el Artículo 84 Fracción XIV de la Ley Orgánica de los Municipios del Estado de Tabasco.

Décima Séptima. - La publicidad destinada a promover la venta de lotes de este Fraccionamiento en cumplimiento de lo establecido por las disposiciones jurídicas que rigen la materia y el presente **CONVENIO** deberán ser autorizadas por "**EL AYUNTAMIENTO**" a través de la Dirección de Obras, Ordenamiento Territorial y Servicios Municipales de acuerdo a lo dispuesto en el Artículo 225 de la Ley de Ordenamiento Sustentable del Territorio del Estado de Tabasco.

Décima Octava. - Que en base al Artículo 229 de la Ley de Ordenamiento Sustentable del Territorio del Estado de Tabasco, la Dirección de Obras, Ordenamiento Territorial y Servicios Municipales se reserva previa garantía de audiencia, el derecho de cancelar o revocar la presente **AUTORIZACIÓN** en caso de incumplimiento en los términos en que se expide, haciéndose acreedor el infractor a las sanciones establecidas en los Artículos 312, 313 y 314 del referido Ordenamiento Legal y en su caso por lo dispuesto en el Artículo 193 del Código Penal del Estado de Tabasco.

Décima Novena. - **EL FRACCIONADOR** ha cubierto al Municipio de Centro Tabasco, el pago correspondiente a los derechos por la **AUTORIZACIÓN DE FRACCIONAMIENTO**, según recibo expedido por la Dirección de Finanzas del Municipio que ampara la cantidad de **\$ 635,165.10 (Seis Cientos Treinta y Cinco Mil Ciento Sesenta y Cinco Mil Pesos 10/100 MN)** en base a los Artículos 84, 127 y 129 de la Ley de Hacienda Municipal del Estado de Tabasco en vigor.

Vigésima. - Cualquier modificación deberá ser de común acuerdo con las partes y sujetarse a lo dispuesto por la Ley de Ordenamiento Sustentable del Territorio del Estado de Tabasco, su Reglamento y el Reglamento de Construcciones del Municipio de Centro, Tabasco. Cualquier error imputable a la información presentada por el Fraccionador, el cual requiera ser corregido o modificado, pagara los derechos correspondientes como si fuese un trámite nuevo.

El presente **CONVENIO** de este Fraccionamiento se celebra en cumplimiento de lo señalado en la Ley de Ordenamiento Sustentable del Territorio del Estado de Tabasco y se firma por las partes, debiendo quedar un ejemplar en poder de la Dirección de Obras, Ordenamiento Territorial y Servicios Municipales, otro para la Dirección de Catastro Municipal, ambos del **AYUNTAMIENTO**, otro para el Instituto

Página 83 de 84

Los Espacios Que Se Encuentren En Blanco
Contienen Información Clasificada Como Confidencial Con
Fundamento En Los Artículos 3 Fracciones XXXIV Y 124 De La Ley
De Transparencia Y Acceso A La Información Pública Del Estado
De Tabasco.



Villahermosa Tabasco, a 08 de Abril de 2015

OFICIO: DOOTSM-SR-1829-2015

Registral del Estado de Tabasco y otro para EL FRACCIONADOR. Las entidades públicas indicadas al recibir su respectivo ejemplar, actuarán conforme lo señalan los ordenamientos legales que resulten aplicables. Esta autorización se expide sobre datos proporcionados por EL FRACCIONADOR y bajo su estricta responsabilidad y no prejuzga sobre derecho de propiedad. Cualquier error imputable a la información presentada por EL FRACCIONADOR, el cual requiera ser corregido o modificado, pagara los derechos correspondientes como si fuese un trámite nuevo.

Los Espacios Que Se Encuentren En Blanco Contienen Información Clasificada Como Confidencial Con Fundamento En Los Artículos 3 Fracciones XXXIV Y 124 De La Ley De Transparencia Y Acceso A La Información Pública Del Estado De Tabasco.

AUTORIZO

ING. JUAN JOSÉ RODRIGUEZ HERNÁNDEZ
DIRECTOR DE OBRAS, ORDENAMIENTO
TERRITORIAL Y SERVICIOS MUNICIPALES



**Dirección de Obras y Ordenamiento
Territorial y Servicios
Municipales**

**ACEPTO DE CONFORMIDAD
EL FRACCIONADOR**

**OTORGO LA RESPUESTA
EL DIRECTOR RESPONSABLE DE OBRA**

ARQ.

REPRESENTANTE LEGAL DE BANCO MERCANTIL DEL NORTE SOCIEDAD ANONIMA, INSTITUCION DE BANCA MULTIPLE GRUPO FINANCIERO BANORTE

ING.

~~DIRECTOR RESPONSABLE DE OBRA No. 700 PARA LAS OBRAS DE URBANIZACIÓN DEL FRACCIONAMIENTO~~

- D. C. M. Lic. ALBERTO DE LOS SANTOS BERTROU - Presidente Municipal de Centro, Presente
- D. C. P. Lic. JUAN ANTONIO FERRER AGUILAR - Secretario de Ayuntamiento de Centro, Presente
- D. C. P. Lic. MARIA DEL ROSARIO FRIAS RUIZ - Directora del LR ET, Presente
- D. C. P. Lic. EVERARDO NADAL VILLAFUERTE - Director de Finanzas, Presente
- D. C. P. Lic. LUIS MANUEL PEREZ SANCHEZ - Director General de Desarrollo Urbano y Ordenamiento Territorial, Presente
- D. C. P. Lic. ALFONSO RESENDIS CORTES - Director de Asuntos Jurídicos, Presente
- D. C. P. Lic. JOSE MARIA CASTILLO MADRIGAL - Subdirector de Regulación de la DOOTSM, Presente
- D. C. H. EXPEDIENTE/ARCHIVO
- D. C. P. LIC. MCMA/ADD