

REGIONES GEOMORFOLÓGICAS DE LA ISLA DE SANTO DOMINGO



Geomorfología, estudio científico de la forma del terreno y de los paisajes. El término suele aplicarse a los orígenes y a la morfología dinámica (cambio de la estructura y de la forma) de las superficies de la Tierra, pero abarca también la morfología del fondo marino y el análisis de terrenos extraterrestres. Incluida a veces en el campo de la geografía física, la geomorfología es el estudio del aspecto geológico del terreno visible. Esta ciencia se ha desarrollado de dos formas distintas que unidas ofrecen una explicación completa de la forma de los paisajes.

El territorio Dominicano está dividido en tres regiones y siete subregiones del territorio nacional. Las Regiones Suroeste, Sureste y Norte o Cibao.

Las regiones están divididas en provincias. Las provincias a su vez en municipios; los municipios en distritos municipales, secciones y parajes o barrios.

La Región Norte o Cibao tiene 14 provincias.

La Región Suroeste tiene 10 provincias.

La Región Sureste tiene 7 provincias, y el Distrito Nacional.

La Región Norte o Cibao, ocupa la parte septentrional de la isla, limite con el océano Atlántico al Norte y al Este, al Oeste con Haití y al Sur con la Cordillera Central.

La Región Sureste, ocupa la parte Sur y el Este del país | Limita al Norte con el Cibao y al Sur con el Mar Caribe. Y la Región Suroeste, limita al Norte con la Cordillera Central, al Sur con el Mar Caribe y al Oeste con Haití.

Regiones de La República Dominicana



La isla de Santo Domingo tiene 30 regiones geomorfológicas de las cuales diez corresponden Haití y veinte a la República Dominicana. Sin embargo cada región geomorfológica de la República Dominicana tiene continuidad en el territorio haitiano, con características semejantes; aunque algunas muestran marcada diferencias debido entre otras causas a los efectos de los agentes del modelaje terrestre, principalmente el hombre.



Las regiones geomorfológicas de Haití.

1. La llanura del Norte.
2. La península del Nordeste.
3. El macizo del Norte.
4. La meseta Central o plateau central.
5. Las montañas negras.
6. El valle de Artibonito.
7. La llanura de Gonaive.
8. La llanura del Cul de Sac.
9. La península del Sur.
10. La isla Gonave



1. La llanura costera del Atlántico.
2. El promontorio de Cabrera.
3. La llanura de Miches y Sabana de la Mar.
4. La península de Samaná.
5. El valle del Cibao.
6. La cordillera Oriental
7. Pie de Monte de la Cordillera Oriental
8. La Sierra de Yamasá.
9. La cordillera Central.
10. La llanura costera del Caribe.
11. La sierra de Neiba.
12. El valle de San Juan.
13. la Hoya de Enriquillo.
14. La llanura de Azua.
15. La sierra Martín García.
16. La sierra de Bahoruco.
17. Los Haitises.
18. Los valles intramontañosos de la cordillera Central.
19. Los valles intramontañosos de la cordillera Oriental.
20. Cordillera Septentrional.

1. La llanura costera del Atlántico.



Están constituidos por los llanos litorales de la costa norte de la República Dominicana, que se encuentran al norte de la cordillera Septentrional y se extienden desde Montecristi hasta Nagua.

Llano Costero Isla de Santo Domingo



2. El promontorio de Cabrera.

Al Nordeste del país, entre los llanos costeros de Yásica y Boba-Nagua, se formó por emersiones del fondo marino en los períodos mioceno-plioceno de la era terciaria. Las rocas están constituida por calizas arrecifales compactas, formando terrazas semicirculares escalonadas. No tiene importante altura, salvo la loma Los Cocos con unos 451 mts. Los ríos son subterráneo, uno de estos da origen a la laguna Grí-Grí en río San Juan.

Vegetación y clima: bosque húmedo que en gran medida ha sido sustituido por gramíneas. Clima tropical húmedo de bosque.

Tiene hermosas playas que el Banco Central explota a través del Proyecto Playa Grande.



3. La llanura de Miches y Sabana de la Mar.

La llanura se extiende en una faja irregular desde la Bahía de San Lorenzo, en su extremo occidental, hasta Punta Macao, en su extremo oriental, y es interrumpida por abruptas elevaciones de la Cordillera Oriental que se prolongan hasta el mar y que son más frecuentes en su porción occidental. Ocupa unos 1,500 km² de extensión.



4. La península de Samaná.

La península de Samaná está conectada con el resto del estado por el istmo de Samaná. La península contiene muchas playas, especialmente en la ciudad de Santa Bárbara de Samaná. Contiene 3 ríos.



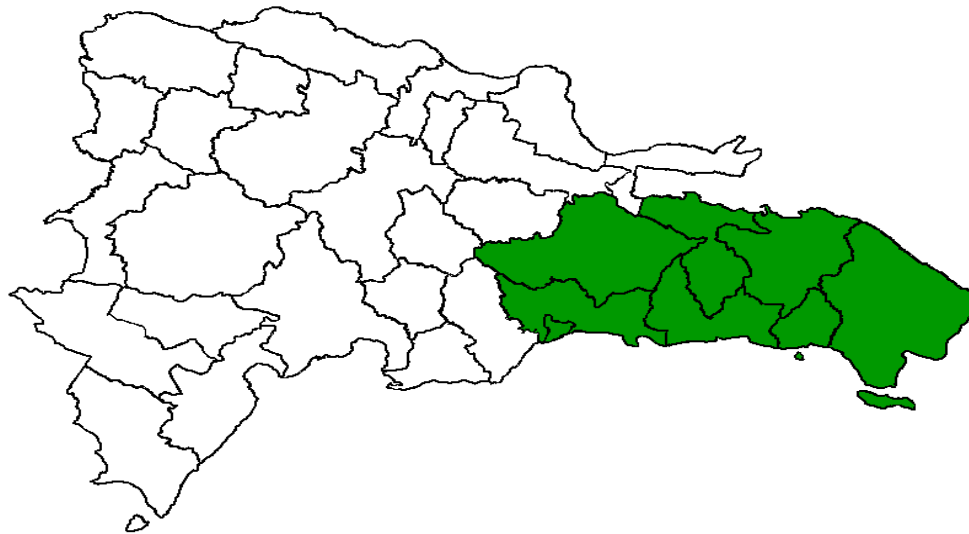
5. El valle del Cibao.

Al norte del país, es el valle más extenso e importante de República Dominicana y de la isla, extendiéndose desde las bahías de Montecristi y Manzanillo hasta la bahía de Samaná, con dirección noroeste-sudeste y una longitud de 225 Km., con anchuras entre 10 y 45 Km. Continúa en Haití con el nombre de llanura del Norte. Está dividido en dos subregiones con una divisoria de agua localizada entre Santiago y Licey al Medio.



6. La cordillera Oriental y su pie de monte.

Se localiza en la región este de República Dominicana. A este conjunto de sierras se le denomina también Sierra de El Seibo, siendo más corta y de menor altura que la Cordillera Central y Cordillera Septentrional. Se extiende en dirección oeste-este, desde Cotuí, en la provincia Sánchez Ramírez, hasta la provincia La Altagracia, atravesando las provincias Monte Plata, Hato Mayor y El Seibo. La Cordillera Oriental bordea al norte los Llanos Costeros de Sabana de la Mar y Miches, y al sur el Llano Costero Suroriental o del Caribe.



7. La Sierra de Yamasá.

Se ubica, mayormente, en el municipio de Yamasa, Sigue una rientación Oeste- Este y abarca un amplio territorio que comprende, además, los municipios de Jima Abajo, Bonao, Piedra Blanca, Maimón, Villa Altagracia, Monte Plata, Cotuí y Cevicos, entre el valle del Cibao Oriental, Los Haitises y la llanura Suroriental o del Caribe. Sus picos no son muy elevados y los más notables son Siete Cabezas, Mariana Chica, Guardarraya y otros.



8. La cordillera Central.

Única cordillera del país.

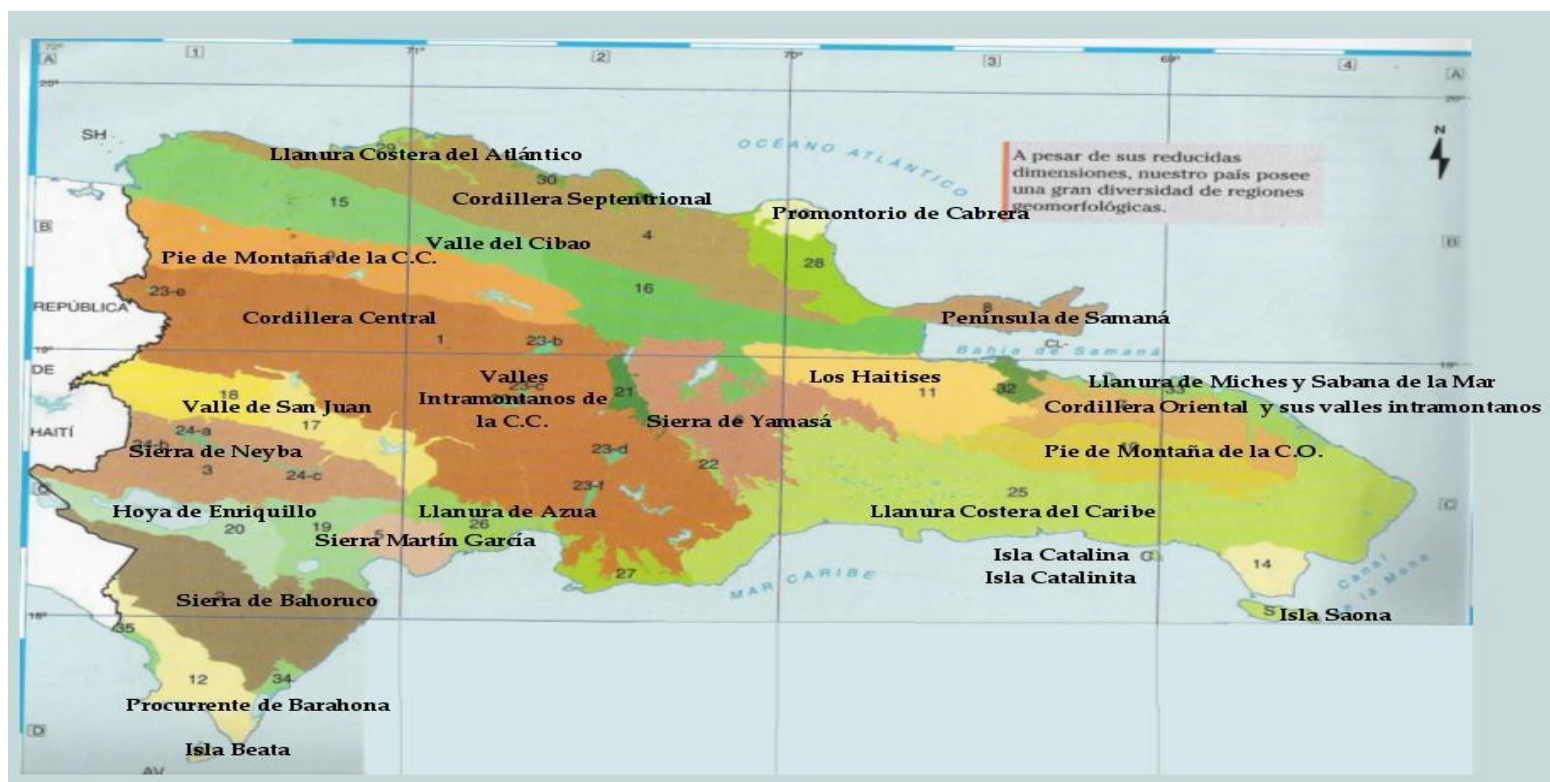
Esta cordillera comprende el sistema montañoso más grande e importante no solo de la República Dominicana y de las Antillas mayores y menores, puesto que aquí se encuentran los picos más altos del archipiélago antillano, dentro de los cuales cabe notar el pico Duarte (que con 3,087 metros de altitud es la mayor elevación del Caribe), La Pelona, La Rucilia, Alto de Bandera y Nalga de Maco.

Este conjunto montañoso se inicia en el norte de Haití, con el nombre de Massif du nord (Macizo del norte), y se extiende hacia el centro de la República Dominicana, con el nombre de Cordillera Central, entre el valle del Cibao al norte, y el valle de San Juan, el llano de Azua y la llanura suroriental o del Caribe sur, abarcando alrededor de un 20% de nuestro territorio, formando un eje noroeste-sureste y encerrado en su seno a una gran cantidad de fértiles valles intramontanos o intramontañosos.



9. La Llanura costera del Caribe.

Son un conjunto de llanos localizados en el sur de la República Dominicana que se extienden desde el río Ocoa hasta la bahía de Yuna y la bahía de Samaná. Los llanos que forman parte de los Llanos Costeros del Caribe son los Llanos de Miches y Sabana de la Mar, el Llano Suroriental, el Llano de Azua, el Llano de Oviedo y el Llano de Pedernales.



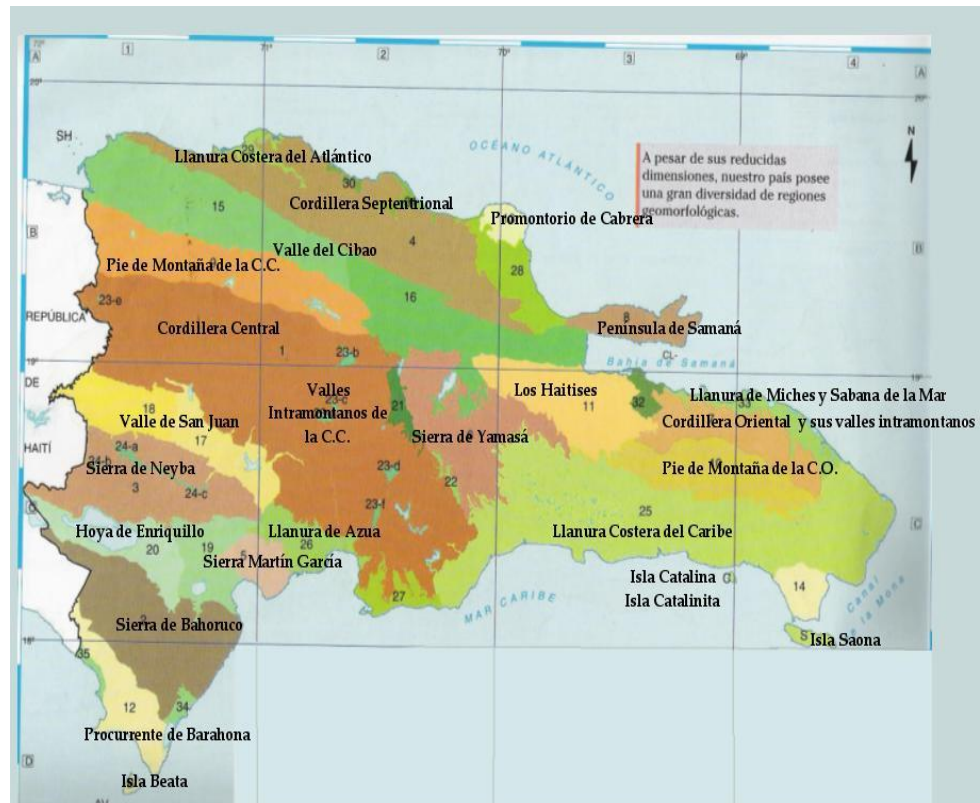
10. La sierra de Neiba.

Este conjunto montañoso se extiende desde Haití, donde recibe el nombre de montagnes de Trou d'Eau y Chaine des Matheux (Montañas de Hoyo de Agua y Cadena Montañosa de Mateo), en dirección Oeste Noroeste-Este Sureste, desde el golfo de las Gonaives y entre el valle y la llanura del artibonito y la llanura del Cul de Sac, en Haití, hasta la parte mas estrecha del valle del río Yaque del Sur, que lo separa de la cordillera Central y de la Sierra Martín García y entre el valle de San Juan y la Hoya de Enriquillo



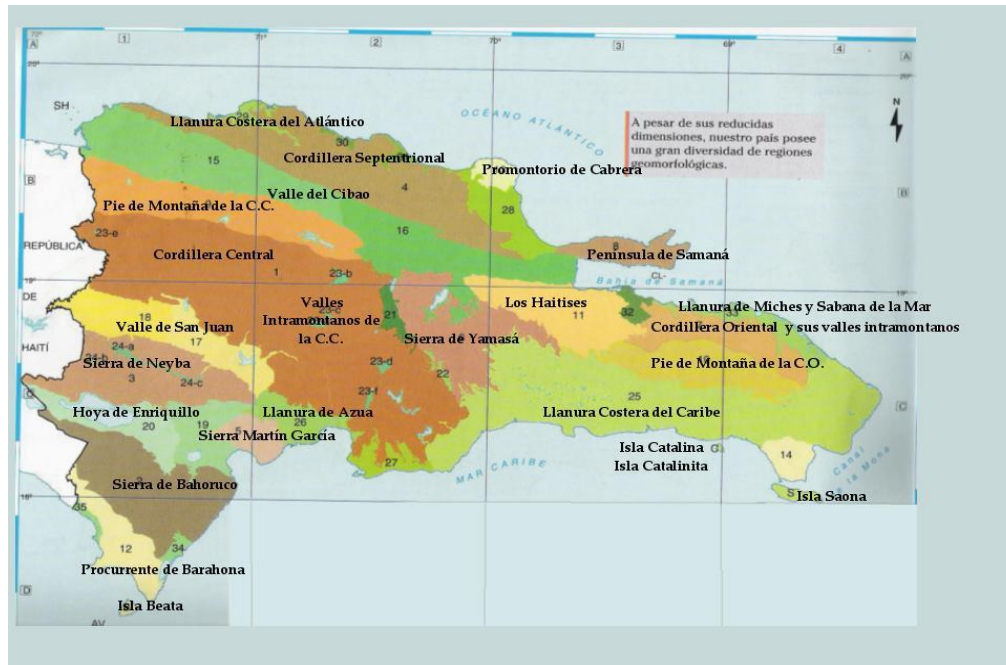
11. El valle de San Juan.

Al suroeste del país, este valle a una altura de 400 a 450 mts. sobre el nivel del mar, bastante semejante con el Valle del Cibao, mide 90 Km. de longitud y es el segundo más extenso del país, con un área de 1,800 Km²., está enclavado entre la sierra de Neiba y la cordillera Central. Toma dirección noroeste-sudeste y continúa en Haití con el nombre de Plateau Central.



12. La Hoya de Enriquillo.

Se extiende desde el sureste de Haití al suroeste de la República Dominicana. Partes de la depresión se encuentra por debajo del nivel del mar, y es el hogar de varios lagos de agua salada, incluyendo el Lago Enriquillo, la Laguna de Rincón, y el Lago Caballero en la República Dominicana y Etang Saumâtre y Trou Caïman en Haití. Esta limitada por las cordilleras de Neiba y Bahoruco, y posee una superficie de 1.825 kilómetros cuadrados.

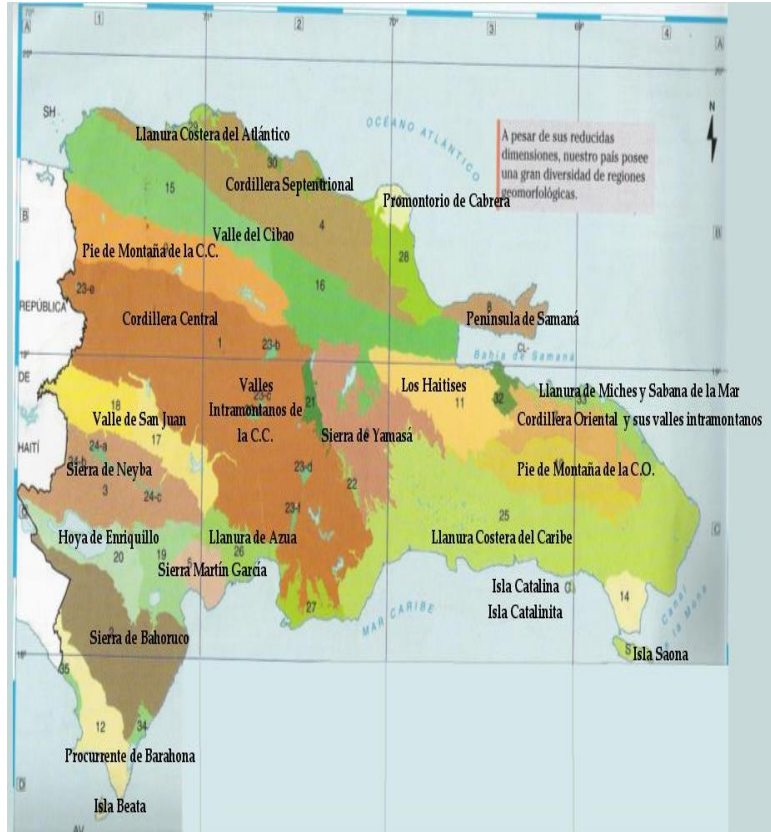


13. La llanura de Azua.



Al sur del país, entre la cordillera Central y la sierra Martín García, se extiende en dirección este-oeste con una longitud de unos 70 Km. y un área de 400 Km². Antes del mioceno, este llano de Azua formaba, con el valle de San Juan, una sola fosa de sedimentación. Los levantamientos del período pleistoceno desviaron el río Yaque del Sur hacia la bahía de Neiba. Así mismo establecieron una separación entre el valle de San Juan y el llano de Azua.

14. La sierra Martín García.

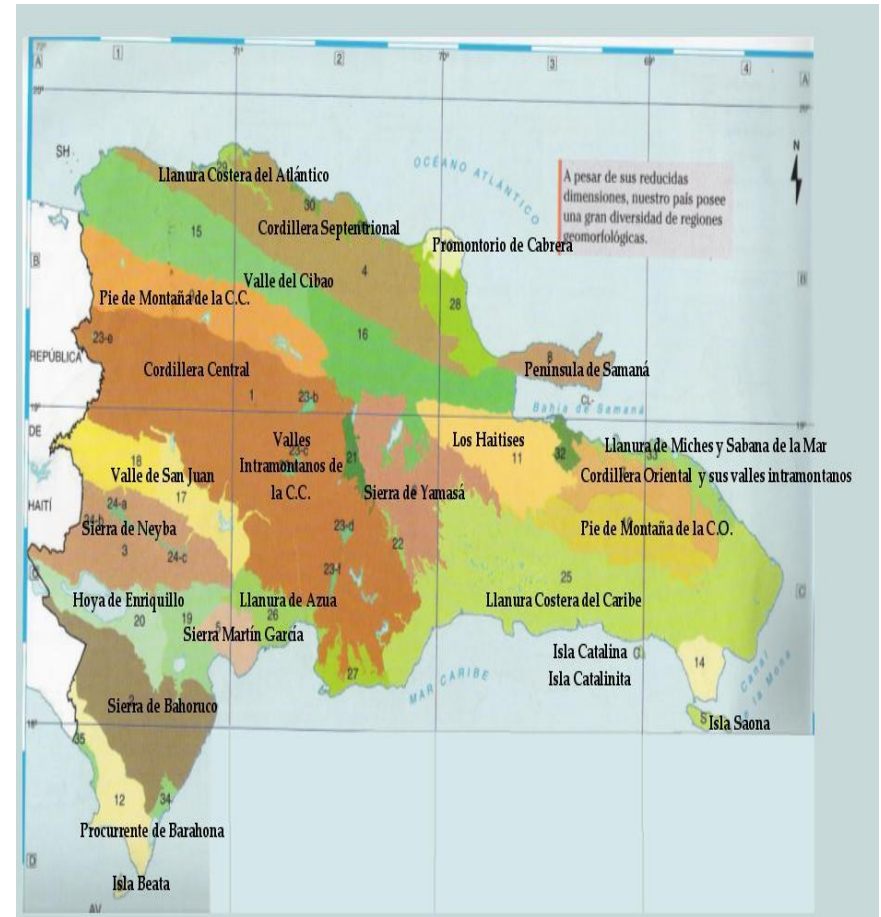


Esta sierra al Sur-este de la sierra de Neiba, se extiende en dirección Noroeste-Sudeste con una longitud de 25 Km.

La sierra se originó en el período eoceno de la era terciaria, formando parte de la sierra de Neiba de la cual se separó en el mioceno-oligoceno por una falla de hundimiento que a la vez varió el curso del Yaque del Sur hacia la bahía de Neiba (antes desembocaba en la bahía de Ocoa).

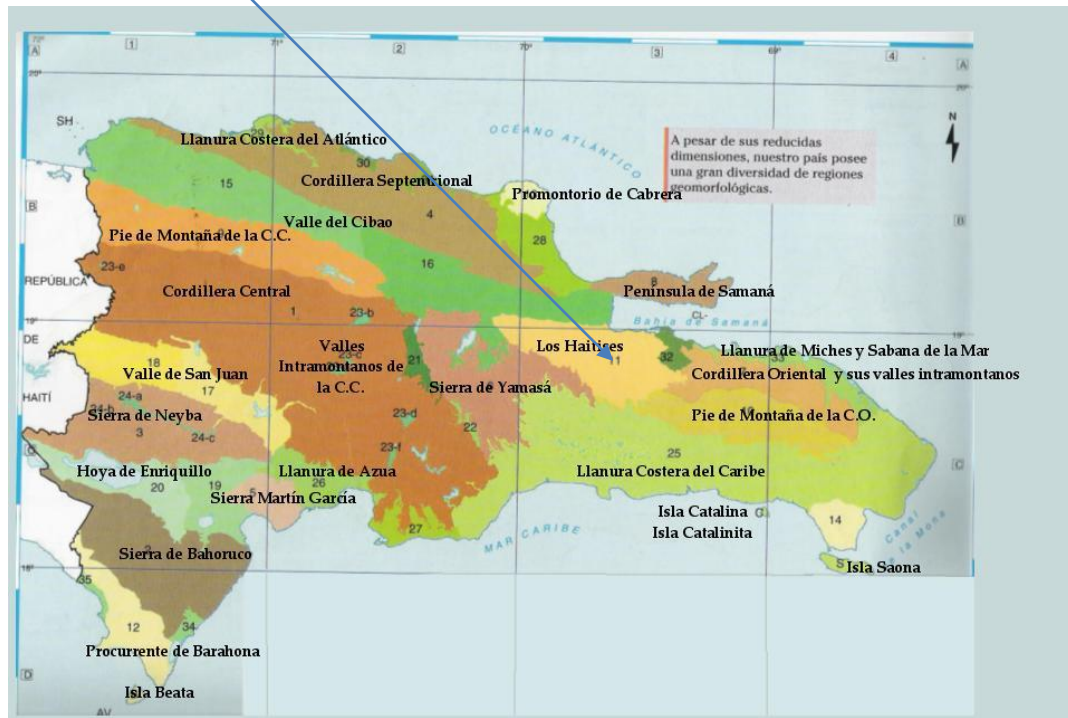
15. La sierra de Bahoruco

Ubicada en la porción Suroeste de la isla, entre el golfo de las Gonaives y la llanura de Cul de Sac, en Haití, y la hoya de Enriquillo, en Dominicana, al Norte, y el mar Caribe al sur. Este sistema montañoso es el segundo más grande de los pertenecientes a ambos países, detrás, del conjunto Cordillera Central-Macizo del Norte. Se inicia en Haití con el nombre de Massif de la selle y de la Hotte (Macizo de la Selle y de la Hotte). Con una orientación Oeste-Este, desde el extremo de la península del sur o de tiburón (abarcando toda esta), continuando en territorio dominicano, con una orientación Noreste-Sureste, hasta el procurrente de Barahona.

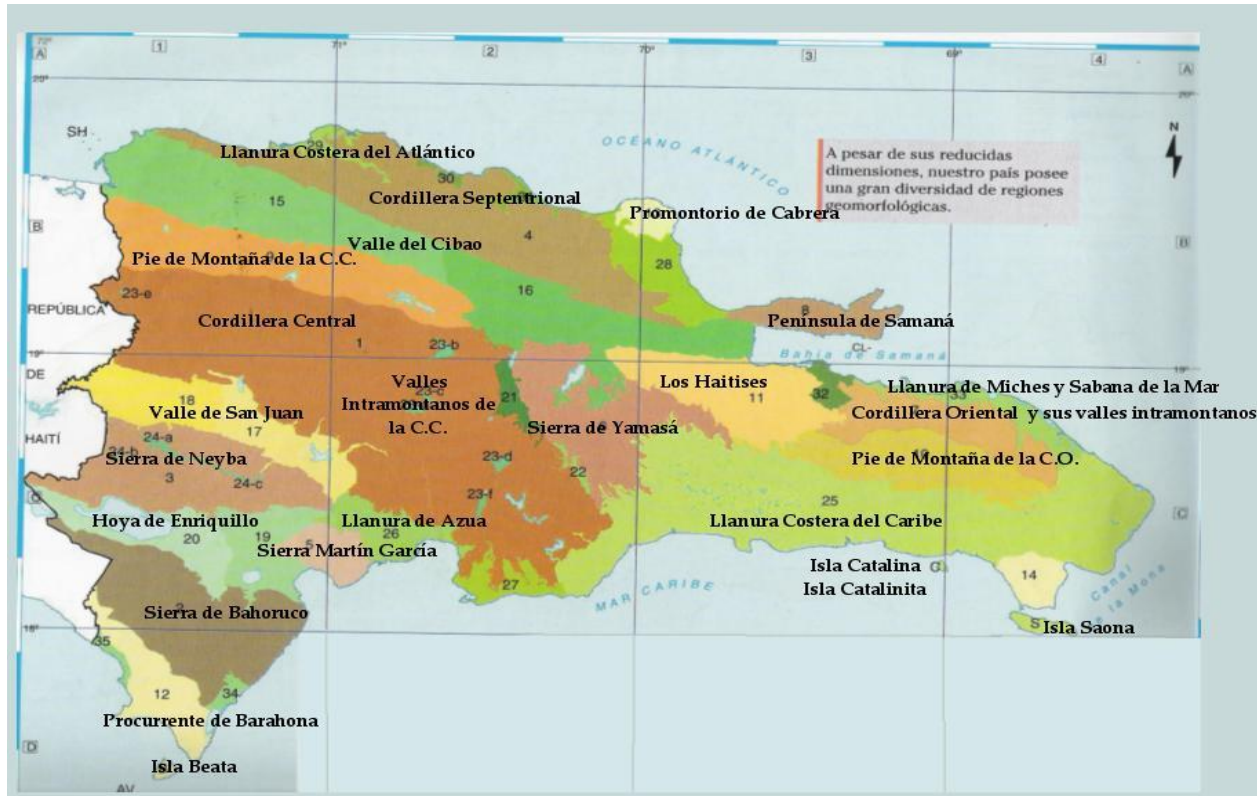


16. Los Haitises.

Los Haitises se encuentra ubicado en la parte norte de la región Sureste, una gran porción de su territorio pertenece al municipio de Sabana de la Mar (Provincia Hato Mayor del Rey), la otra parte la comparten las provincias de Monte Plata y Samaná.

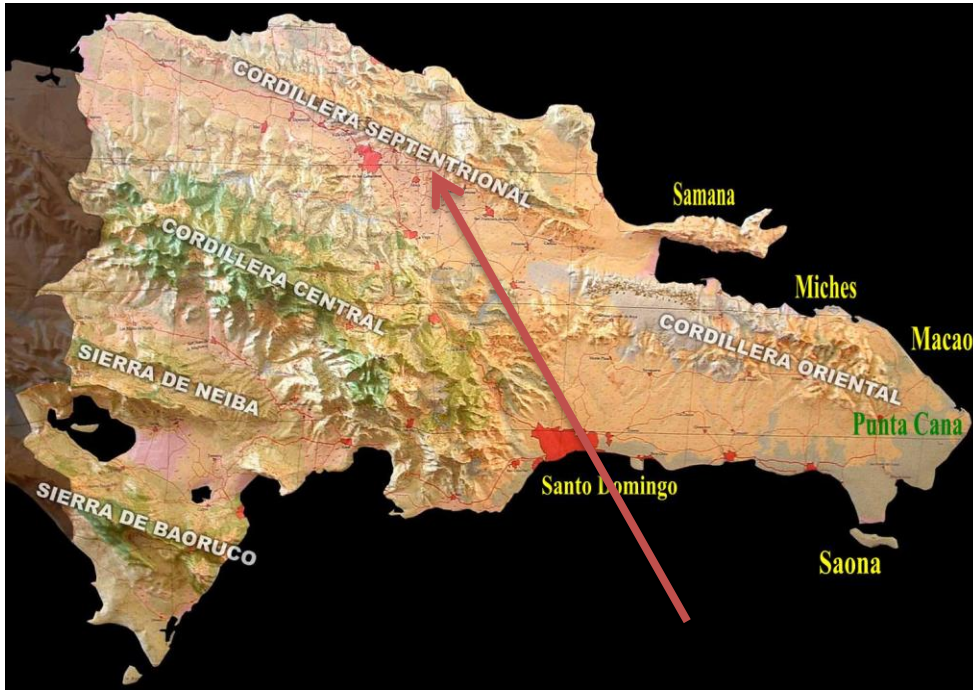


17. Los valles intramontañosos de la cordillera Central.



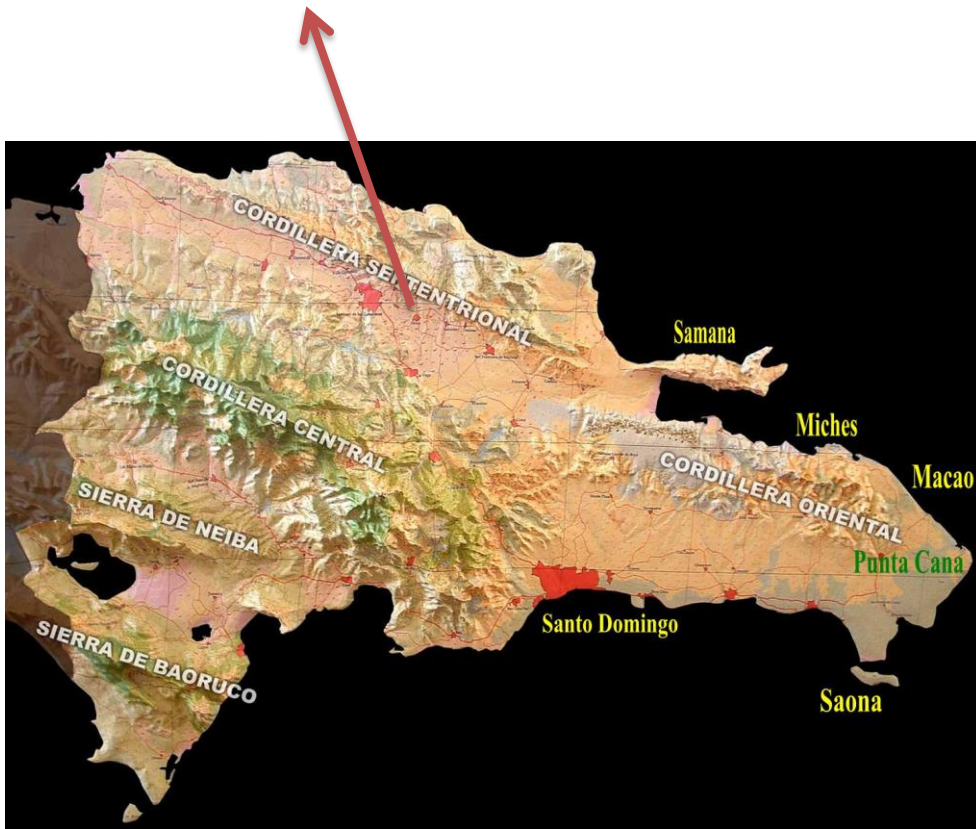
Es el conjunto montañoso de más importancia en la República Dominicana, la cual atraviesa en dirección noroeste sureste y posee los puntos más elevados de las Antillas.

18. Los valles intramontañosos de la cordillera Oriental.



Conjunto de sierras desplegadas en dirección Oeste-Este, desde Cotuí hasta más allá de Higüey, con una longitud de 80 Km. La cordillera Oriental no llega hasta cabo Engaño.

19. Cordillera Septentrional.



Conocida también como Sierra de Montecristi, es una cadena montañosa paralela a la costa norte de la República Dominicana. Se extiende en dirección noroeste-sudeste desde las vecindades de la ciudad de Montecristi hasta un poco más al este de Arenoso y Rincón Molenillos (Villa Riva).



La distancia más larga del territorio nacional es de Cabo Engaño a la Frontera de Jimaní (390 kms) y la más ancha es la de Cabo Isabela a Cabo Beata (286 kms).