

MAREÓGRAFOS DEL PUERTO DEL FERROL

RAMAL III

Nivelación geométrica

Altitudes Ortométricas Compensación REDNAP 2008

Ramal I

Nº	COTA	NOMBRE
583188	21,71765	SS K 4,6
4583001	8,31614	SS K 6,400
4583002	3,35301	SS K 5,500
4583003	8,53237	SS K 4,500
4583004	10,58272	SS K 3,400
4583005	31,80329	SS K 2,600
4583006	21,31219	SS Illa s. Simón 18
4583007	21,90678	SS Castela-García Niebla
4583008	15,64821	SS K0,000
4583009	24,25510	NGR-906
4583010	24,49072	NGR-907
4583011	46,65971	SS Plaza Canido
4583012	23,67959	SS Ronda
4583013	4,52082	SS Paseo Malata
4583014	4,52191	SS Entrada Puerto
4583015	3,38642	SS Noray 31
4583016	3,69678	S 5.57
4583017	3,74188	SS Topera
4583018	3,67935	NGX 804

Ramal II

Nº	COTA	NOMBRE
1	3,94147	EH-1
14583001	3,77252	SS Panel
14583002	17,95976	SS CIS
14583003	3,52481	SS K 1,800
14583004	3,99932	SS P.M. Deportes
14583005	4,55878	NGX805
14583006	4,13951	SS Farola
14583007	3,69509	SS Almacén
14583008	4,22838	SS Muelle Vispón
14583009	12,54871	SS Ruinas
14583010	7,35911	SS San Felipe 22
14583011	7,31453	NGX806
14583012	5,24090	SS San Felipe 57
14583013	41,03122	SS San Felipe 89
14583014	65,33881	SS Roca
14583015	87,33592	SS Boca Riego
14583016	85,79445	SS Roca
14583017	66,54096	SS Roca Ermita
14583018	65,09136	NGX807
14583019	30,89883	SS Roca Ermita
14583020	32,72696	SS Roca
14583021	24,38499	SS Poste-farola
14583022	16,73561	SS Roca
14583023	8,77493	NGX808
14583024	4,68742	SS Noray 1
14583025	6,78362	SS Pk 300-320
14583026	7,23714	NGX809

MAREÓGRAFOS DEL PUERTO DEL FERROL RAMAL III Nivelación geométrica

Altitudes Ortométricas Compensación REDNAP 2008

SEÑALES REDNAP

Nº	COTA	NOMBRE
5583001	7,44228	SS K 0,360
5583002	11,97236	SS K 1,125
5583003	31,23110	SS K 1,650
5583004	42,64197	SS K 2,225
5583005	29,19443	SS K 2,785
5583006	42,22320	SS K 3,325
5583007	51,60937	SS K 3,885
5583008	36,17737	SS K 3,900
5583009	13,66817	NG AA 403
5583010	6,21312	NG AA 414
5583011	4,70884	SS Barbacoas
5583012	32,95449	SS K 2,175
5583013	27,50638	SS K 1,600
5583014	7,86973	SS Desagüe
5583015	21,91396	SS Pazo de Rilo
5583016	46,10379	SS K 9,100
5583017	34,33545	SS K 9,750
5583018	22,00166	SS K 10,300
5583019	15,41960	NG N 607
5583020	18,81821	NG N 608
5583021	32,89818	SS Cruz
5583022	29,38310	SS K 0,925
5583023	10,77553	SS K 1,530
5583024	33,85689	SS K 2,000
5583025	16,54323	SS Entrada
5583026	4,23996	NG X 810
5583027	4,02079	NG Y 738

SEÑALES CASTILLO DE LA PALMA

Nº	COTA	NOMBRE
5583028	2,32098	HITO 3
5583209	0,44878	MAREOGRAFO

SEÑAL LA GRAÑA (Ramal II)

Nº	COTA	NOMBRE
1	3,94147	EH-1

SEÑAL DE NIVELACION

Datos de la Señal

Número:	583188	Nombre:	SSK 4,6	Anterior:	583187
Línea o Ramal:	583	Nombre:	Porto de Abaixo - Betanzos	Posterior:	583189
Señal	Secundaria.	En posición:	Vertical	Agupada con:	
Fecha	Señalización: Junio 2005	Nivelacion:	Septiembre 2006	Cálculo:	Marzo 2010
				Compensación	REDNAP 2008

Datos Geográficos

LongitudWGS84:	- 8° 09' 02,1"	Altura ortométrica:	21,71765
LatitudWGS84:	43° 30' 46,4"	Geopotencial:	21,29456
Pecisión:	Coordenadas orientativas	Gravedad en superficie:	980517,74
Hoja MTN50:	7	Municipio:	Neda
Provincia:	A Coruña		

Señalización

Clavo Normalizado IGN, metálico y semiesférico.

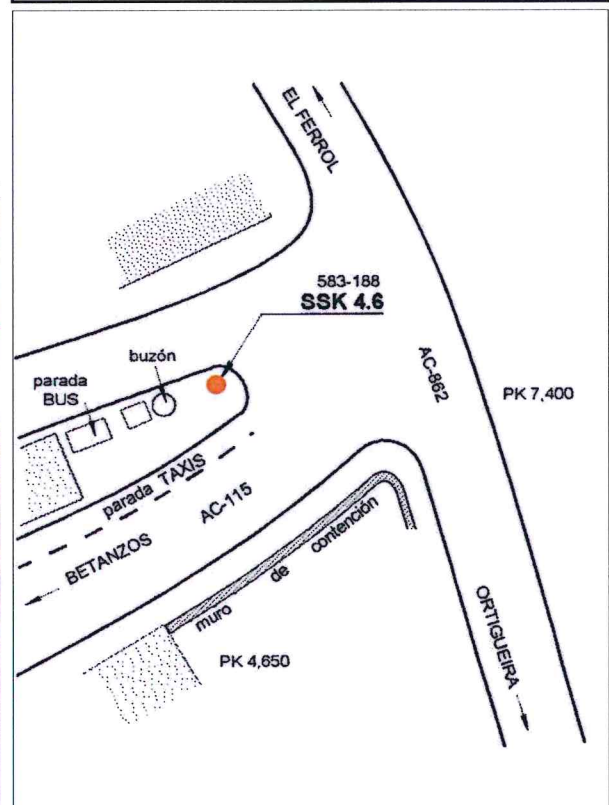
Reseña

Situada aproximadamente en el Km. 4.650 de la margen Norte de la carretera AC-115, próxima al cruce con la AC-862. dista unos 750 mts. de la Señal 583187. La señal se encuentra sobre la solera de hormigón que forma la acera, junto a una parada de BUS y de Taxis.

Observaciones

Referencias

A:
B:
C:
D:



Reseña de Señal de Nivelación

13-mar-2010

Situación Geográfica:

Número: **583196**
Nombre: **NGR 897®**
Línea o Ramal: **583. Porto de Abaixo - Betanzos**

Municipio: **Fene**
Provincia: **A Coruña**
Hoja MTN50: **22**
Señal: **Principal** En posición: **Vertical**
Señalizada: **01 de noviembre de 1984**
Nivelada:

Datos Geodésicos:

Altitud ortométrica: **29,4850 m.**
Geopotencial: **28,91056 u.g.p.**
Gravedad en superficie: **980515,34 mgals.** *Observada*
Cálculo: **01 de mayo de 2008**

Coordenadas Geográficas ETRS89:

Longitud: **- 8° 10' 00,4"**
Latitud: **43° 28' 31,3"**
Altitud elipsoidal:
Precisión: **Coordenadas orientativas**

Reseña:

Clavo metálico cuya cabeza tiene la inscripción NGR 897 incrustado aproximadamente en el Km. 0 de la margen Oeste de la Carretera AC-115, en Fene (población), sobre la base de granito de la Iglesia de Fene, a 0,05 metros de altura sobre el suelo, al pie de la fachada Sur, base que sobresale alrededor de la Iglesia 0,17 metros, acotado según croquis.

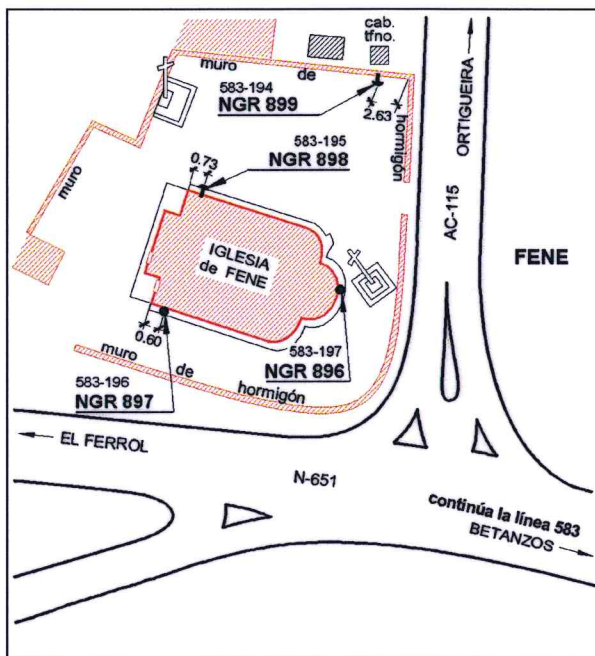
Observaciones:

Es la señal NGR 897, folio 97, recuperada de la antigua Línea 207 (Betanzos-Fene-Foz), señalizada en 1984.
- Inicio Ramal Nº 5583 al Castillo de la Palma.

Informe del estado de la Señal en: <http://ftp.geodesia.ign.es/utilidades/InfoRN.pdf>

Enlaces:

Anterior: **583195 - NGR 898**
Posterior: **583197 - NGR 896**
Agrupada con: **583194 - NGR 899, 583195 - NGR 898, 583197 - NGR 896.**



SEÑAL DE NIVELACION

Datos de la Señal

Número: 4583001	Nombre: SSK6,400	Anterior: 583188
Línea o Ramal: 4583	Nombre: Ramal I Mareógrafos del Ferrol	Posterior: 4583002
Señal Secundaria.	En posición: Vertical.	Agupada con:
Fechas Señalización: Septiembre 2006	Nivelacion: Septiembre 2006	Cálculo: Marzo 2010
		Compensación REDNAP 2008

Datos Geográficos

LongitudWGS84: - 8° 09' 25,4"	Altura ortométrica: 8,31614
LatitudWGS84: 43° 30' 59,4"	Geopotencial: 8,15417
Pecisión: Coordenadas orientativas	Gravedad en superficie: 980523,13
Hoja MTN50: 7	Municipio: Naron
Provincia: A CORUÑA	


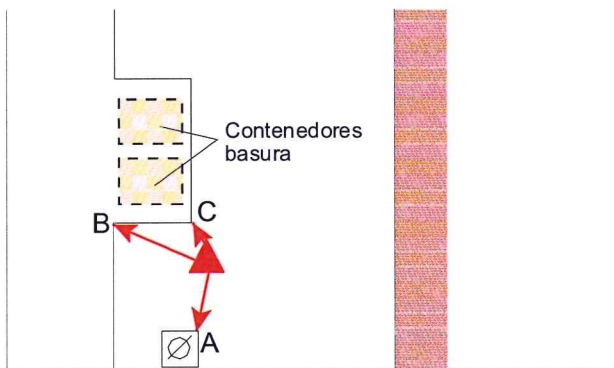
Señalización

Clavo Normalizado IGN, metálico y semiesférico.

Reseña

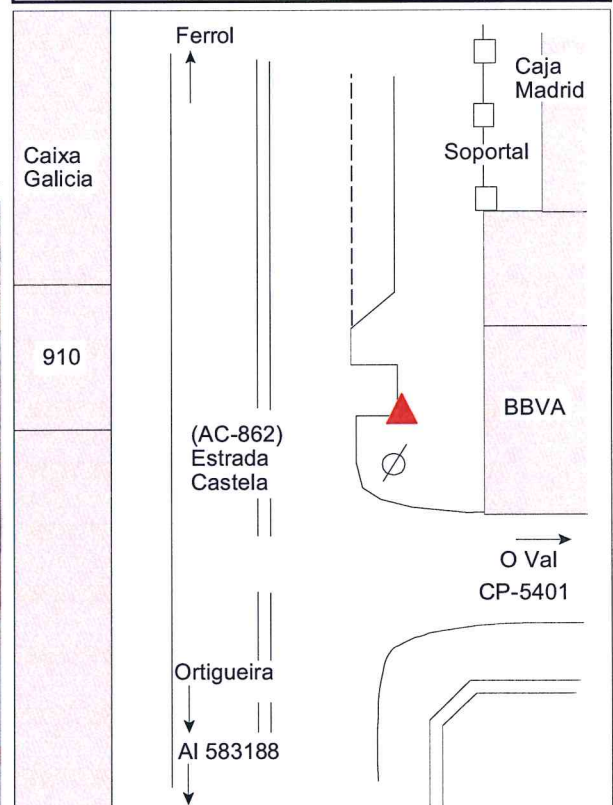
Señal situado sobre esquina interior de bordillo que recoge a cubos-contenedores de basura, situados frente a la oficina del BBVA (actualmente cerrada), en el número 899 de la ESTRADA CASTELA (AC-862, PK.6,400), semiesquina con la carretera CP5401.

Observaciones



Referencias

- A:** 1,74 Esquina zapata de farola.
- B:** 1,04 Esquina de bordillo.
- C:** 0,08 Esquina de bordillo.
- D:**



SEÑAL DE NIVELACION

Datos de la Señal

Número: 4583002	Nombre: SSK5,500	Anterior: 4583001
Línea o Ramal: 4583	Nombre: Ramal I Mareógrafos del Ferrol	Posterior: 4583003
Señal Secundaria.	En posición: Vertical.	Agupada con:
Fecha Señalización: Septiembre 2006	Nivelacion: Septiembre 2006	Cálculo: Marzo 2010
Compensación REDNAP 2008		

Datos Geográficos

LongitudWGS84: - 8° 10' 06,1"	Altura ortométrica: 3,35301
LatitudWGS84: 43° 30' 59,2"	Geopotencial: 3,28771
Pecisión: Coordenadas orientativas	Gravedad en superficie: 980526,36
Hoja MTN50: 7	Municipio: Naron
Provincia: A CORUÑA	

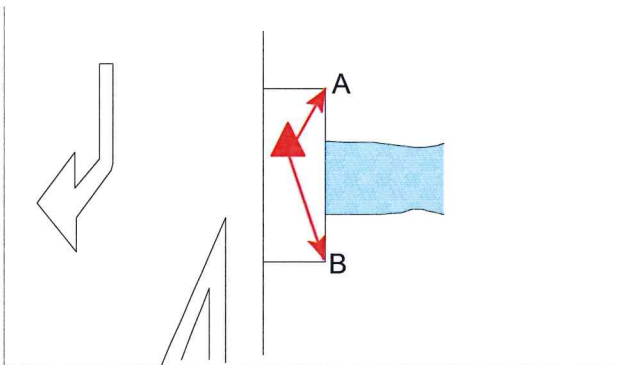
Señalización

Clavo Normalizado IGN, metálico y semiesférico.

Reseña

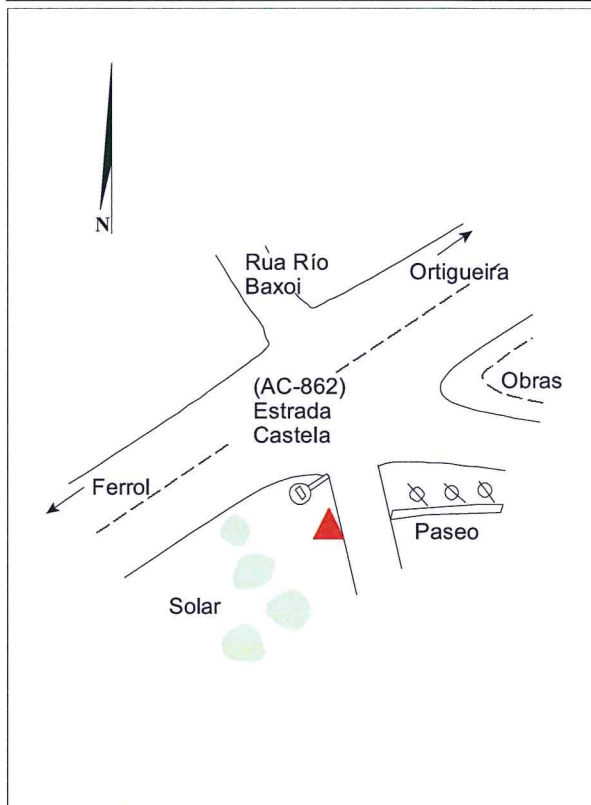
Señal situada sobre imposta de desagüe en la entrada a camino asfaltado frente al número 753 de la Estrada Castela (PK. 5+500 de la AC-862).

Observaciones



Referencias

- A: 0,19 Esquina desagüe.
- B: 0,62 Esquina desagüe.
- C:
- D:



SEÑAL DE NIVELACION

Datos de la Señal

Número:	4583003	Nombre:	SSK4,500	Anterior:	4583002
Línea o Ramal:	4583	Nombre:	Ramal I Mareógrafos del Ferrol	Posterior:	4583004
Señal	Secundaria.	En posición:	Vertical.	Agupada con:	
Fecha	Señalización: Septiembre 2006	Nivelacion:	Septiembre 2006	Cálculo:	Marzo 2010
					Compensación REDNAP 2008

Datos Geográficos

LongitudWGS84:	- 8° 10' 43,6"	Altura ortométrica:	8,53237
LatitudWGS84:	43° 30' 43,2"	Geopotencial:	8,36621
Pecisión:	Coordenadas orientativas	Gravedad en superficie:	980525,11
Hoja MTN50:	6	Municipio:	Naron
Provincia:	A CORUÑA		


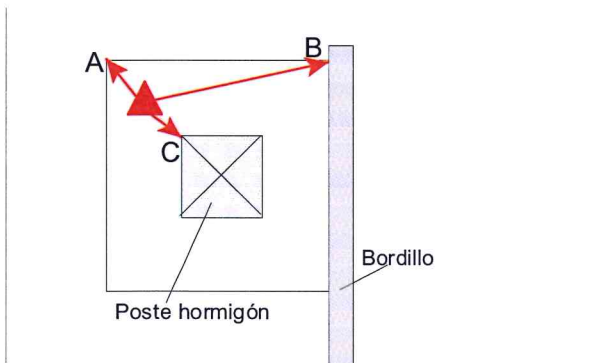
Señalización

Clavo Normalizado IGN, metálico y semiesférico.

Reseña

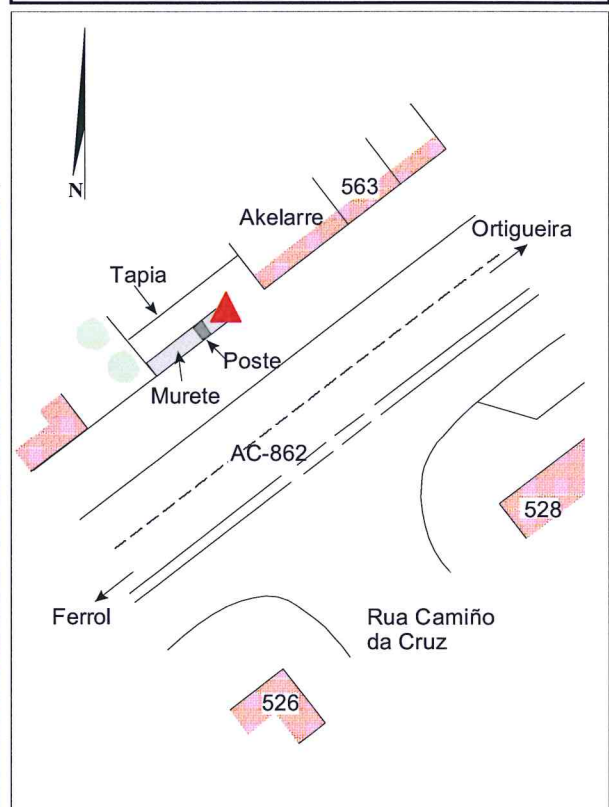
La señal se encuentra sobre zapata de hormigón situada en la Estrada Castela (PK. 4+500 de la AC-862) frente a la Ruz Camiño da Cruz.

Observaciones



Referencias

- A: 0,13 Esquina de zapata.
- B: 0,43 Esquina de zapata.
- C: 0,20 Esquina de poste.
- D:



SEÑAL DE NIVELACION

Datos de la Señal

Número:	4583004	Nombre:	SSK3,400	Anterior:	4583003
Línea o Ramal:	4583	Nombre:	Ramal I Mareógrafos del Ferrol	Posterior:	4583005
Señal	Secundaria.	En posición:	Vertical.	Agupada con:	
Fecha	Señalización: Septiembre 2006	Nivelacion:	Septiembre 2006	Cálculo:	Marzo 2010
					Compensación REDNAP 2008

Datos Geográficos

LongitudWGS84:	- 8° 11' 15,7"	Altura ortométrica:	10,58272
LatitudWGS84:	43° 30' 18,4"	Geopotencial:	10,37661
Pecisión:	Coordenadas orientativas	Gravedad en superficie:	980523,4
Hoja MTN50:	6	Municipio:	Naron
Provincia:	A CORUÑA		

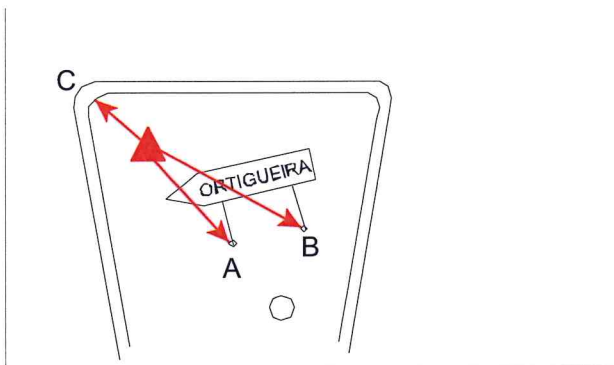
Señalización

Clavo Normalizado IGN, metálico y semiesférico.

Reseña

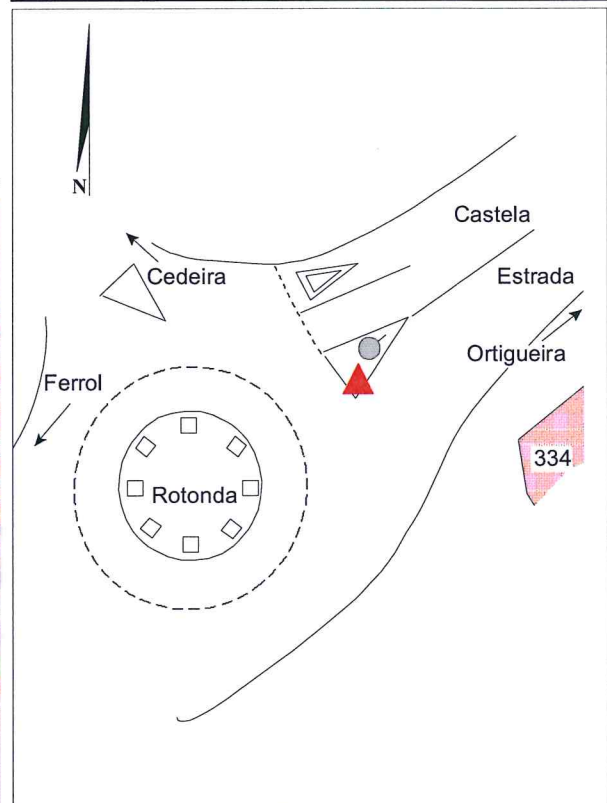
La señal se encuentra sobre isleta triangular pintada de verde en la Estrada Castela (PK. 3+400 de la AC-862), junto a rotonda del cruce con la Estrada Cedeira y paso elevado de autovía.

Observaciones



Referencias

- A: 1,70 Pata cartel.
- B: 1,72 Pata cartel.
- C: 1,17 Esquina de isleta.
- D:



SEÑAL DE NIVELACION

Datos de la Señal

Número:	4583005	Nombre:	SSK2,600	Anterior:	4583004
Línea o Ramal:	4583	Nombre:	Ramal I Mareógrafos del Ferrol	Posterior:	4583006
Señal	Secundaria.	En posición:	Vertical.	Agupada con:	
Fechas	Señalización: Septiembre 2006	Nivelación:	Septiembre 2006	Cálculo:	Marzo 2010
				Compensación	REDNAP 2008

Datos Geográficos

LongitudWGS84:	- 8° 11' 39,4"	Altura ortométrica:	31,80329
LatitudWGS84:	43° 29' 59,6"	Geopotencial:	31,18375
Pecisión:	Coordenadas orientativas	Gravedad en superficie:	980518,12
Hoja MTN50:	21	Municipio:	Naron
Provincia:	A CORUÑA		


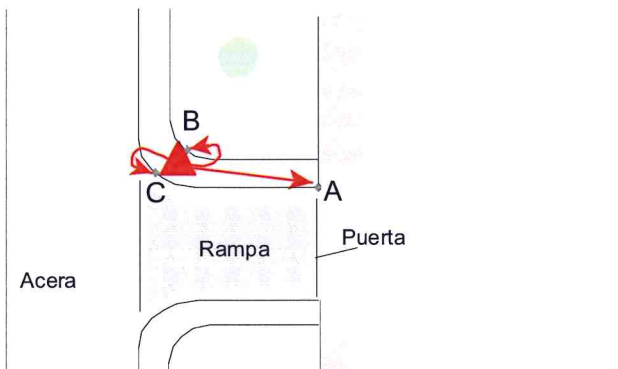
Señalización

Clavo Normalizado IGN, metálico y semiesférico.

Reseña

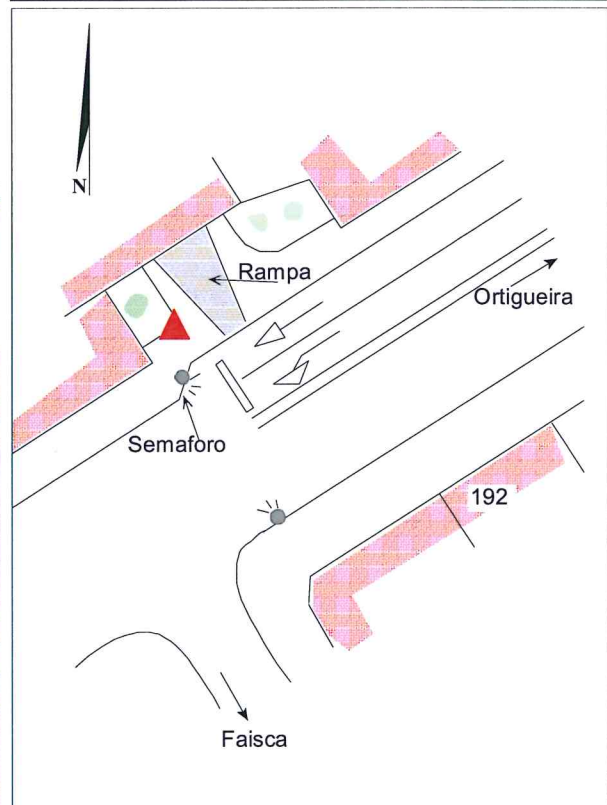
La señal se encuentra sobre muro que bordea zona ajardinada en entrada a garaje, situado frente al número 192 de la Estrada Castela (PK. 2+600 de la AC-862) a 30 metros del cruce a Faisca, CP-5402.

Observaciones



Referencias

- A: 4,52 Esquina de muro.
- B: 0,08 Borde de muro.
- C: 0,08 Borde de muro.
- D:



SEÑAL DE NIVELACION

Datos de la Señal

Número: 4583006	Nombre: SSIIlaS.Simon18	Anterior: 4583005
Línea o Ramal: 4583	Nombre: Ramal I Mareógrafos del Ferrol	Posterior: 4583007
Señal Secundaria.	En posición: Vertical.	Agupada con:
Fechas Señalización: Septiembre 2006	Nivelacion: Septiembre 2006	Cálculo: Marzo 2010
		Compensación REDNAP 2008

Datos Geográficos

LongitudWGS84: - 8° 12' 11,1"	Altura ortométrica: 21,31219
LatitudWGS84: 43° 29' 46,2"	Geopotencial: 20,89703
Pecisión: Coordenadas orientativas	Gravedad en superficie: 980519,31
Hoja MTN50: 21	Municipio: Naron
Provincia: A CORUÑA	

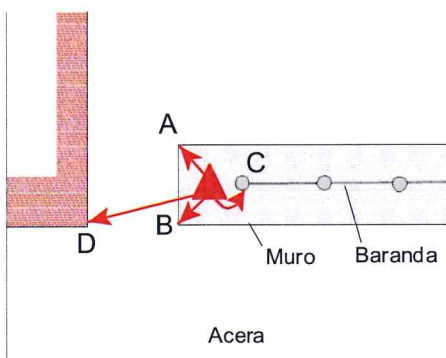
Señalización

Clavo Normalizado IGN, metálico y semiesférico.

Reseña

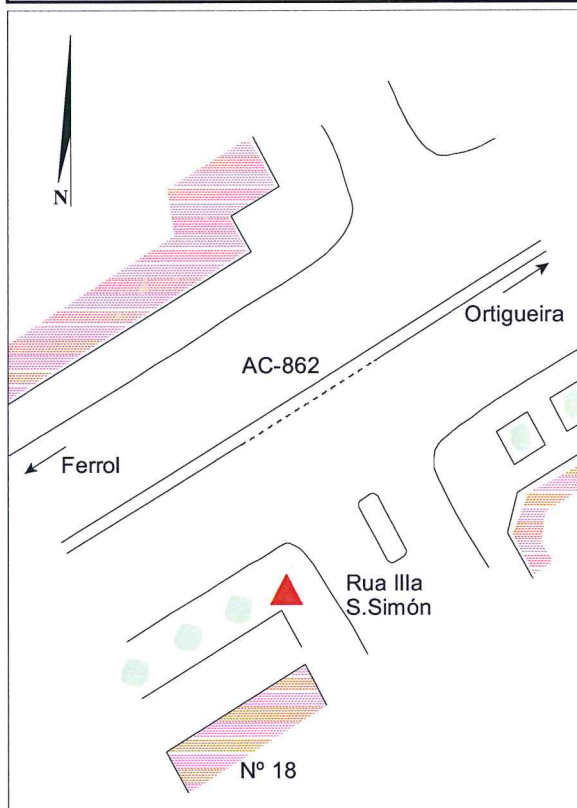

La señal se encuentra sobre muro de contención con baranda verde, situada en la entrada a la Rua Illa de S. Simón, esquina con la Estrada Castela, junto al número 18.

Observaciones



Referencias

- A:** 0,14 Esquina de muro.
- B:** 0,11 Esquina de muro.
- C:** 0,16 Poste de barandilla.
- D:** 1,60 Esquina de edificio.



SEÑAL DE NIVELACION

Datos de la Señal

Número:	4583007	Nombre:	SSCastela-GarcíaNiebla	Anterior:	4583006
Línea o Ramal:	4583	Nombre:	Ramal I Mareógrafos del Ferrol	Posterior:	4583008
Señal	Secundaria.	En posición:	Vertical.	Agupada con:	
Fecha	Señalización: Septiembre 2006	Nivelacion:	Septiembre 2006	Cálculo:	Marzo 2010
					Compensación REDNAP 2008

Datos Geográficos

LongitudWGS84:	- 8° 12' 50,1"	Altura ortométrica:	21,90678
LatitudWGS84:	43° 29' 31,9"	Geopotencial:	21,48002
Pecisión:	Coordenadas orientativas	Gravedad en superficie:	980518,32
Hoja MTN50:	21	Municipio:	Ferrol
Provincia:	A CORUÑA		

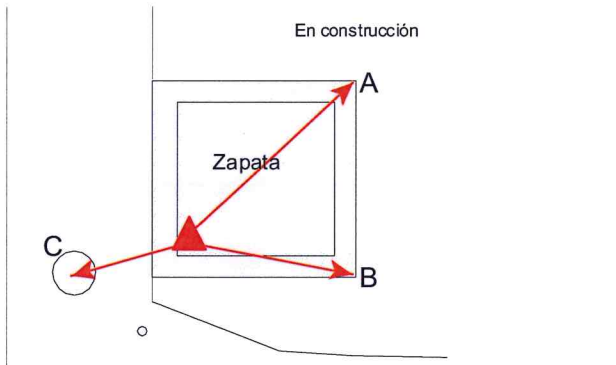
Señalización

Clavo Normalizado IGN, metálico y semiesférico.

Reseña

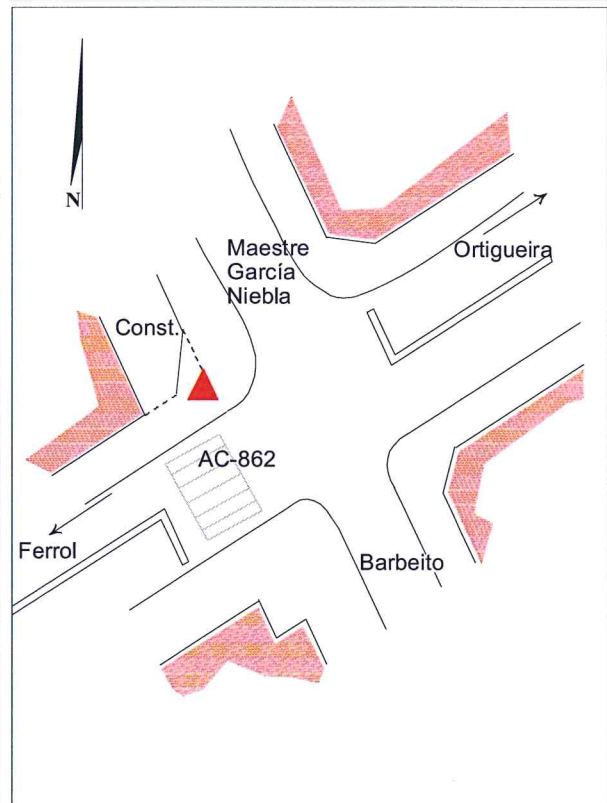
La señal se encuentra sobre zapata de hormigón de antigua torre eléctrica, situada en la Estrada Castela, esquina Estrada do Maestre García Niebla, junto a edificio en construcción abandonado.

Observaciones



Referencias

- A: 1,59 Esquina de zapata.
- B: 1,23 Esquina de zapata.
- C: 0,99 Centro de registro.
- D:



SEÑAL DE NIVELACION

Datos de la Señal

Número:	4583008	Nombre:	SSK0,000	Anterior:	4583007
Línea o Ramal:	4583	Nombre:	Ramal I Mareógrafos del Ferrol	Posterior:	4583009
Señal	Secundaria.	En posición:	Vertical.	Agupada con:	
Fecha	Señalización: Septiembre 2006	Nivelacion:	Septiembre 2006	Cálculo:	Marzo 2010
					Compensación REDNAP 2008

Datos Geográficos

LongitudWGS84:	- 8° 13' 21,3"	Altura ortométrica:	15,64821
LatitudWGS84:	43° 29' 18,9"	Geopotencial:	15,34336
Pecisión:	Coordenadas orientativas	Gravedad en superficie:	980518,4
Hoja MTN50:	21	Municipio:	Ferrol
Provincia:	A CORUÑA		


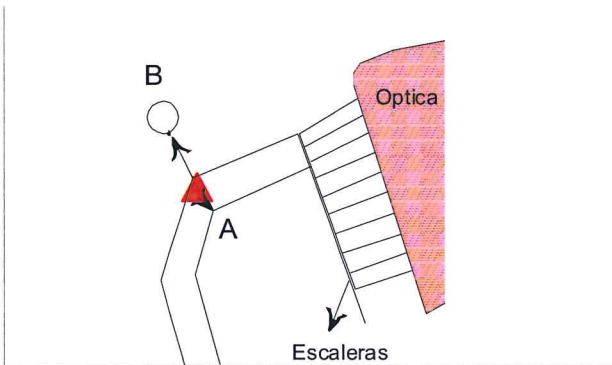
Señalización

Clavo Normalizado IGN, metálico y semiesférico.

Reseña

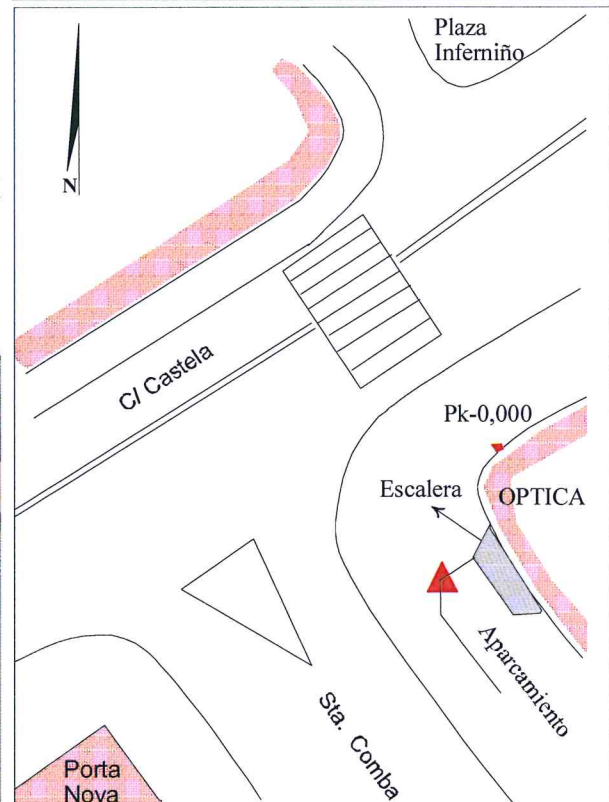
La señal se encuentra sobre muro de contención con baranda en la Estrada Castela (junto al PK. 0+000 de la AC-862), semiesquina bajada a Santa Comba.

Observaciones



Referencias

- A: 0,02 Esquina de muro.
- B: 0,56 Tangente registro.
- C:
- D:



SEÑAL DE NIVELACION

Datos de la Señal

Número:	4583009	Nombre:	NGR-906	Anterior:	4583008
Línea o Ramal:	4583	Nombre:	Ramal I Mareógrafos del Ferrol	Posterior:	4583010
Señal Principal:		En posición:	Horizontal.	Agupada con:	
Fecha Señalización:	Septiembre 2006	Nivelacion:	Septiembre 2006	Cálculo:	Marzo 2010
					Compensación REDNAP 2008

Datos Geográficos

LongitudWGS84:	- 8° 13' 45,6"	Altura ortométrica:	24,2551
LatitudWGS84:	43° 29' 11,6"	Geopotencial:	23,78254
Pecisión:	Coordenadas orientativas	Gravedad en superficie:	980515,94
Hoja MTN50:	20	Municipio:	Ferrol
Provincia:	A CORUÑA		

Señalización

Clavo Normalizado IGN, metálico y con la inscripción NGR 906.

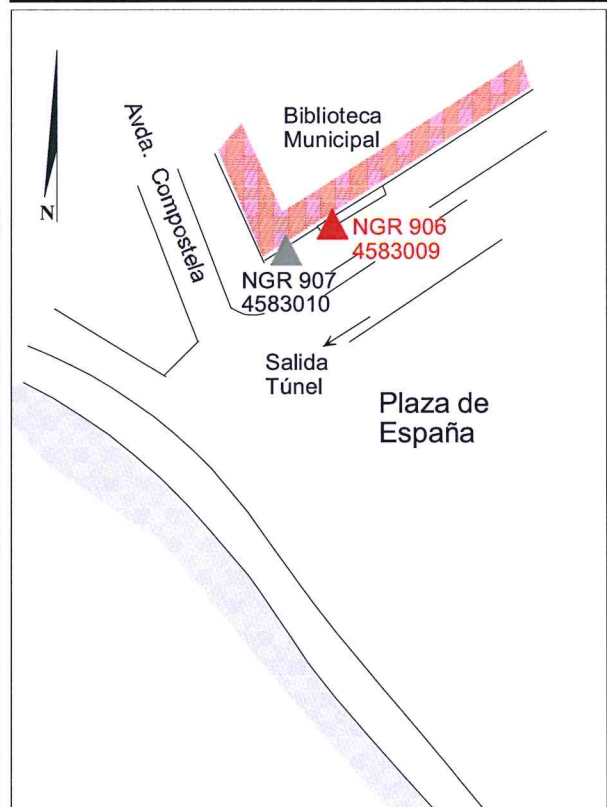
Reseña

La señal se encuentra incrustada horizontalmente en la fachada de la Biblioteca Municipal, situada en la Plaza de España, a la izquierda de la entrada.

Observaciones

Referencias

A:
B:
C:
D:



SEÑAL DE NIVELACION

Datos de la Señal

Número:	4583010	Nombre:	NGR-907	Anterior:	4583009
Línea o Ramal:	4583	Nombre:	Ramal I Mareógrafos del Ferrol	Posterior:	4583011
Señal Principal:		En posición:	Horizontal.	Agupada con:	
Fecha Señalización:	Septiembre 2006	Nivelacion:	Septiembre 2006	Cálculo:	Marzo 2010
					Compensación REDNAP 2008

Datos Geográficos

LongitudWGS84:	- 8° 13' 45,9"	Altura ortométrica:	24,49072
LatitudWGS84:	43° 29' 11,5"	Geopotencial:	24,01357
Pecisión:	Coordenadas orientativas	Gravedad en superficie:	980515,85
Hoja MTN50:	21	Municipio:	Ferrol
Provincia:	A CORUÑA		

Señalización

Clavo Normalizado IGN, metálico y con la inscripción NGR 907.

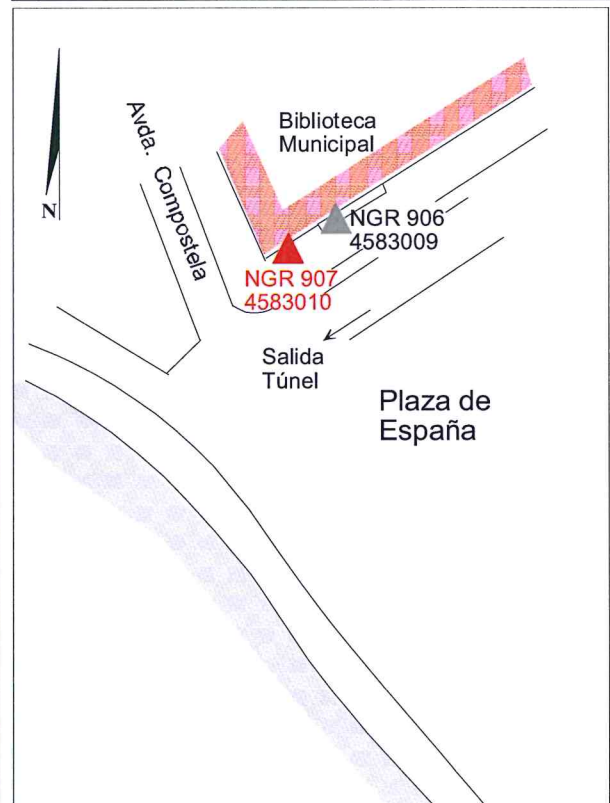
Reseña

La señal se encuentra incrustada horizontalmente en la pared de la Biblioteca Municipal, situada en la Plaza de España, entre su entrada y la esquina con la Avda. de Compostela.

Observaciones

Referencias

A:
B:
C:
D:



SEÑAL DE NIVELACION

Datos de la Señal

Número: 4583011	Nombre: SSPlazaCanido	Anterior: 4583010
Línea o Ramal: 4583	Nombre: Ramal I Mareógrafos del Ferrol	Posterior: 4583012
Señal Secundaria.	En posición: Vertical.	Agupada con:
Fechas Señalización: Septiembre 2006	Nivelacion: Septiembre 2006	Cálculo: Marzo 2010
		Compensación REDNAP 2008

Datos Geográficos

LongitudWGS84: - 8° 14' 10,2"	Altura ortométrica: 46,65971
LatitudWGS84: 43° 29' 16,7"	Geopotencial: 45,75045
Pecisión: Coordenadas orientativas	Gravedad en superficie: 980511,06
Hoja MTN50: 21	Municipio: Ferrol
Provincia: A CORUÑA	

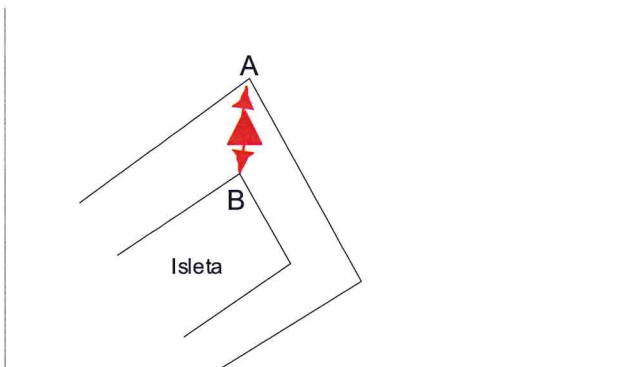
Señalización

Clavo Normalizado IGN, metálico y semiesférico.

Reseña

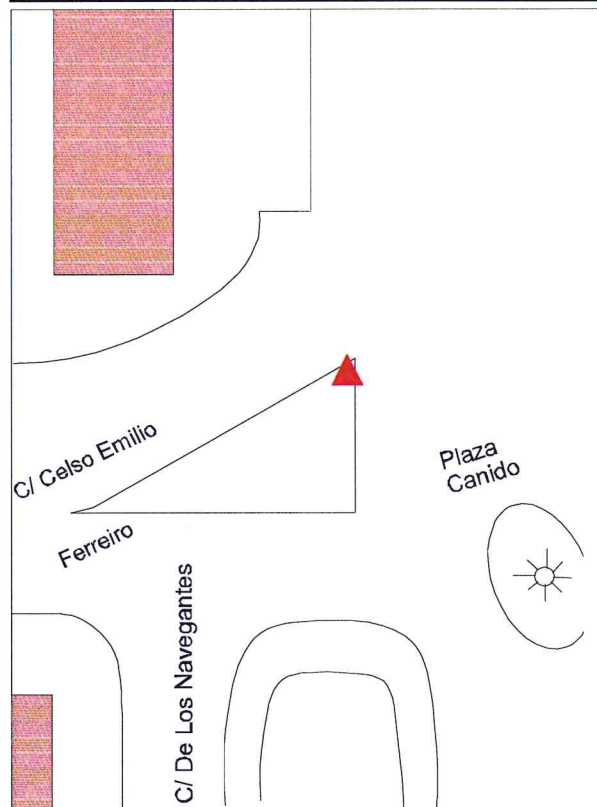
La señal se encuentra sobre isleta triangular situada en la Plaza Do Canido, en la entrada a la calle Celso Emilio Ferreiro.

Observaciones



Referencias

- A:** 0,40 Esquina de bordillo.
- B:** 0,07 Esquina de bordillo.
- C:**
- D:**



SEÑAL DE NIVELACION

Datos de la Señal

Número: 4583012 Nombre: SSRonda Anterior: 4583011
 Línea o Ramal: 4583 Nombre: Ramal I Mareógrafos del Ferrol Posterior: 4583013
 Señal Secundaria. En posición: Vertical. Agupada con:
 Fechas Señalización: Septiembre 2006 Nivelacion: Septiembre 2006 Cálculo: Marzo 2010
Compensación REDNAP 2008

Datos Geográficos

LongitudWGS84: - 8° 14' 34,3" Altura ortométrica: 23,67959
 LatitudWGS84: 43° 29' 17,0" Geopotencial: 23,21822
 Peciación: Coordenadas orientativas Gravedad en superficie: 980515,28
 Hoja MTN50: 21 Municipio: Ferrol
 Provincia: A CORUÑA

Señalización

Clavo Normalizado IGN, metálico y semiesférico.

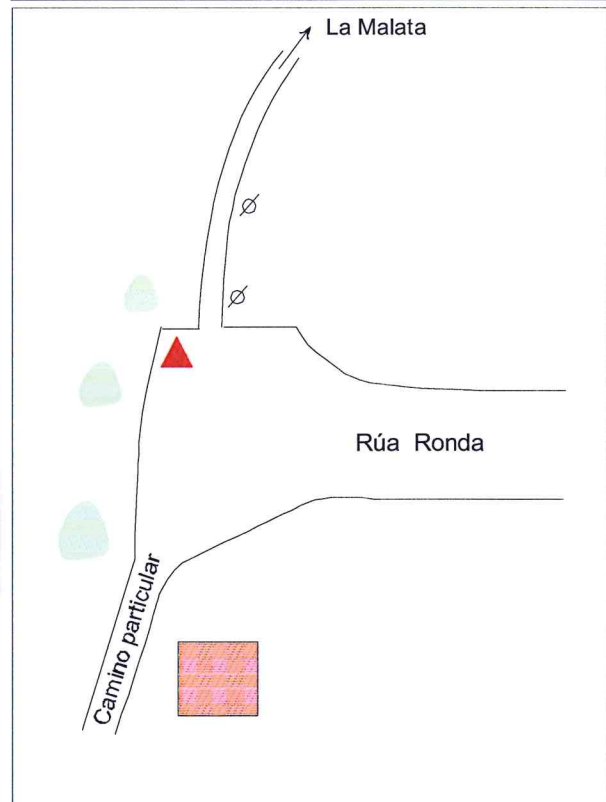

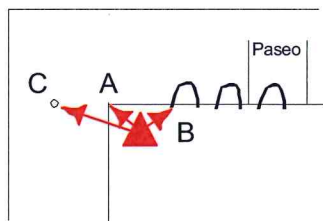
Reseña

La señal se encuentra sobre solera de hormigón al final de la Rúa Ronda, al comienzo del paseo peatonal que baja a la rotonda de La Malata.

Observaciones

Referencias

- A: 0,16 Esquina de hormigón.
- B: 0,19 Poste bolardo.
- C: 0,38 Poste de barandilla.
- D:



SEÑAL DE NIVELACION

Datos de la Señal

Número: 4583013	Nombre: SSPaseoMalata®	Anterior: 4583012
Línea o Ramal: 4583	Nombre: Ramal I Mareógrafos del Ferrol	Posterior: 4583014
Señal Secundaria.	En posición: Vertical.	Agupada con:
Fechas Señalización: Septiembre 2006	Nivelacion: Septiembre 2006	Cálculo: Marzo 2010
		Compensación REDNAP 2008

Datos Geográficos

LongitudWGS84: - 8° 14' 34,0"	Altura ortométrica: 4,52082
LatitudWGS84: 43° 29' 23,4"	Geopotencial: 4,43276
Pecisión: Coordenadas orientativas	Gravedad en superficie: 980519,19
Hoja MTN50: 21	Municipio: Ferrol
Provincia: A CORUÑA	

Señalización

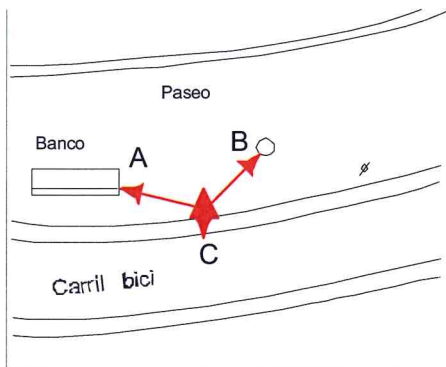
Clavo Normalizado IGN, metálico y semiesférico.

Reseña

Señal situada sobre bordillo del Paseo que bordea La Enseñada La Malata, entre la 4ª y 5ª farolas últimas, frente a la rotonda de acceso al Estadio de La Malata.

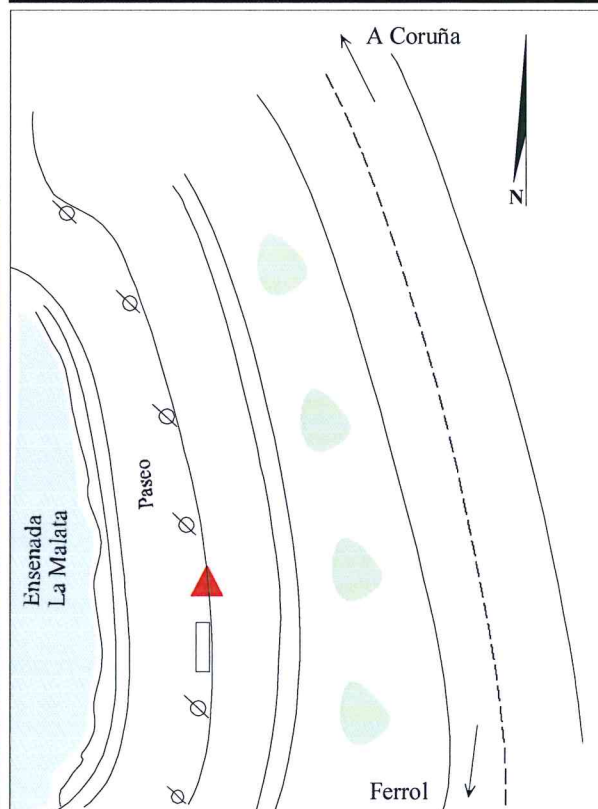
Observaciones

Inicio Ramal Nº 14583 al Puerto Exterior de Ferrol.



Referencias

- A:** 1,57 Poste de banco.
- B:** 1,31 Poste de papelera.
- C:** 0,07 Bordillo.
- D:**



SEÑAL DE NIVELACION

Datos de la Señal

Número:	4583014	Nombre:	SSEntradaPuerto	Anterior:	4583013
Línea o Ramal:	4583	Nombre:	Ramal I Mareógrafos del Ferrol	Posterior:	4583015
Señal	Secundaria.	En posición:	Vertical.	Agupada con:	
Fechas	Señalización: Septiembre 2006	Nivelacion:	Septiembre 2006	Cálculo:	Marzo 2010
					Compensación REDNAP 2008

Datos Geográficos

LongitudWGS84:	- 8° 14' 55,9"	Altura ortométrica:	4,52191
LatitudWGS84:	43° 29' 08,4"	Geopotencial:	4,43381
Pecisión:	Coordenadas orientativas	Gravedad en superficie:	980518,16
Hoja MTN50:	21	Municipio:	Ferrol
Provincia:	A CORUÑA		


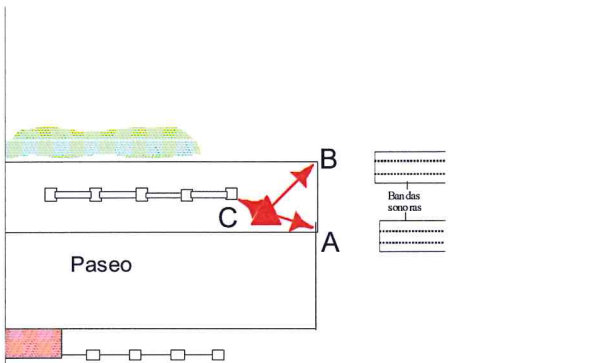
Señalización

Clavo Normalizado IGN, metálico y semiesférico.

Reseña

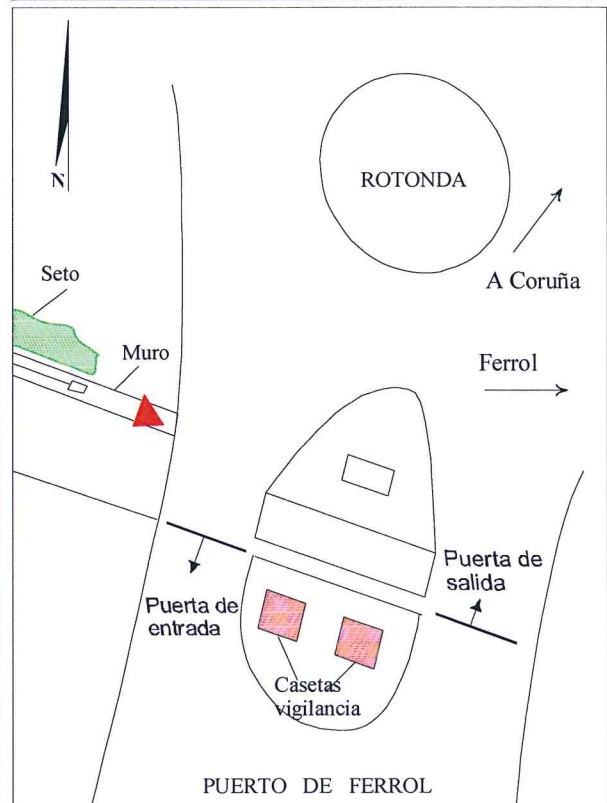
Señal situada sobre comienzo de muro (a ras de suelo) de valla interior que circunvala el paseo marítimo en La Enseñada de La Malata, al comienzo del mismo, en la entrada al puerto del Ferrol.

Observaciones



Referencias

- A: 0,54 Esquina de muro.
- B: 0,60 Esquina de muro.
- C: 0,36 Poste de valla.
- D:



SEÑAL DE NIVELACION

Datos de la Señal

Número:	4583015	Nombre:	SSNoray31	Anterior:	4583014
Línea o Ramal:	4583	Nombre:	Ramal I Mareógrafos del Ferrol	Posterior:	4583016
Señal	Secundaria.	En posición:	Vertical.	Agupada con:	
Fecha	Señalización: Septiembre 2006	Nivelacion:	Septiembre 2006	Cálculo:	Marzo 2010
					Compensación REDNAP 2008

Datos Geográficos

LongitudWGS84:	- 8° 15' 01,1"	Altura ortométrica:	3,38642
LatitudWGS84:	43° 29' 00,1"	Geopotencial:	3,32045
Pecisión:	Coordenadas orientativas	Gravedad en superficie:	980517,9
Hoja MTN50:	21	Municipio:	Ferrol
Provincia:	A CORUÑA		

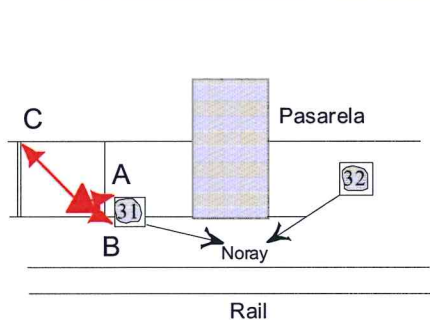
Señalización

Clavo Normalizado IGN, metálico y semiesférico.

Reseña

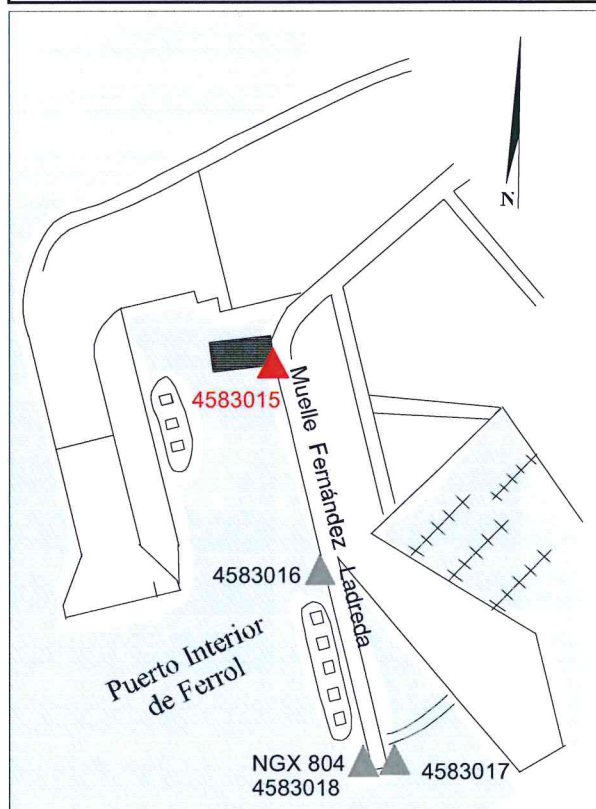
Señal situada sobre cantil de granito del muelle Fernández Ladreda, junto al noray nº 31, próximo al cargadero.

Observaciones



Referencias

- A: 0,25 Esquina de base noray.
- B: 0,53 Esquina de base noray.
- C: 1,23 Esquina de losa de granito.
- D:



SEÑAL DE NIVELACION

Datos de la Señal

Número:	4583016	Nombre:	S5.57	Anterior:	4583015
Línea o Ramal:	4583	Nombre:	Ramal I Mareógrafos del Ferrol	Posterior:	4583017
Señal	Secundaria.	En posición:	Vertical.	Agupada con:	
Fechas	Señalización: Septiembre 2006	Nivelacion:	Septiembre 2006	Cálculo:	Marzo 2010
					Compensación REDNAP 2008

Datos Geográficos

LongitudWGS84:	- 8° 14' 58,0"	Altura ortométrica:	3,69678
LatitudWGS84:	43° 28' 46,6"	Geopotencial:	3,62476
Pecisión:	Coordenadas orientativas	Gravedad en superficie:	980517,08
Hoja MTN50:	21	Municipio:	Ferrol
Provincia:	A CORUÑA		

Señalización

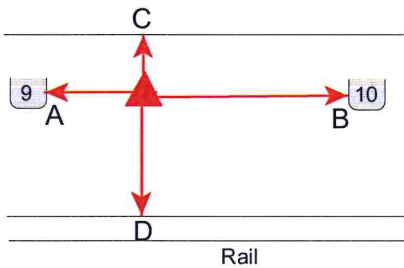
Placa de bronce de 9 cm. con la inscripción "5,57".

Reseña

Señal situada sobre el cantil del muelle Fernández Ladreda y la confluencia con el muelle Concepción Arenal, entre los norays números 9 y 10.

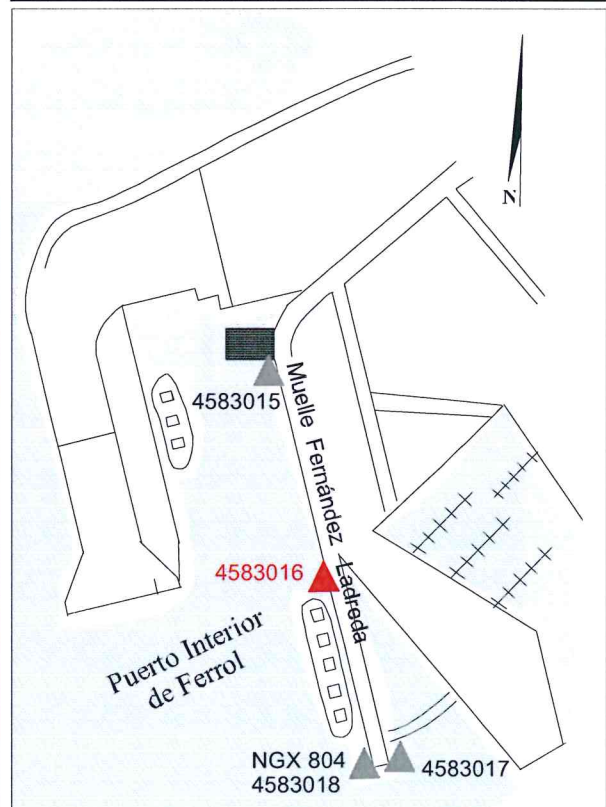

Observaciones

Coincide con el "Vértice CERO" del puerto del Ferrol.



Referencias

- A: 08,90 Noray nº 9.
- B: 17,45 Noray nº 10.
- C: 0,39 Cantil borde.
- D: 1,50 Rail.



SEÑAL DE NIVELACION

Datos de la Señal

Número:	4583017	Nombre:	SSTopera	Anterior:	4583016
Línea o Ramal:	4583	Nombre:	Ramal I Mareógrafos del Ferrol	Posterior:	4583018
Señal	Secundaria.	En posición:	Vertical.	Agupada con:	
Fecha	Señalización: Septiembre 2006	Nivelacion:	Septiembre 2006	Cálculo:	Marzo 2010
					Compensación REDNAP 2008

Datos Geográficos

LongitudWGS84:	- 8° 14' 54,5"	Altura ortométrica:	3,74188
LatitudWGS84:	43° 28' 34,3"	Geopotencial:	3,66897
Pecisión:	Coordenadas orientativas	Gravedad en superficie:	980516,7
Hoja MTN50:	21	Municipio:	Ferrol
Provincia:	A CORUÑA		


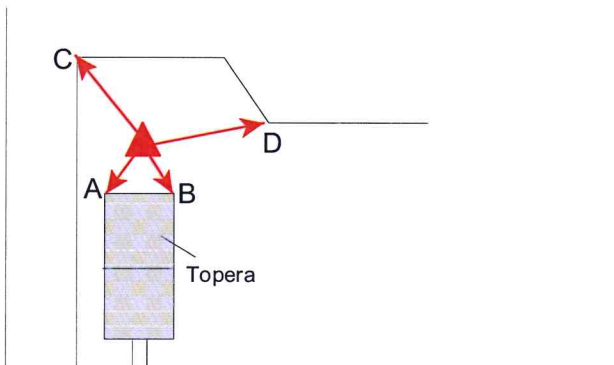
Señalización

Clavo Normalizado IGN, metálico y semiesférico.

Reseña

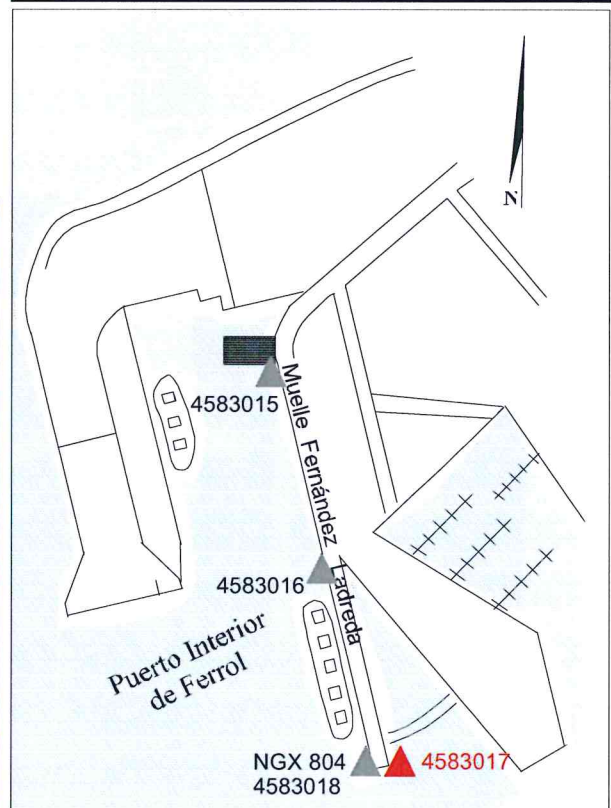
Señal situada sobre cantil al final del Muelle Fernández Ladreda, en su esquina más al Sudeste próximo a topera de rail.

Observaciones



Referencias

- A: 0,62 Esquina de topera.
- B: 0,62 Esquina de topera.
- C: 1,30 Esquina de cantil.
- D: 0,86 Esquina de cantil.



SEÑAL DE NIVELACION

Datos de la Señal

Número: 4583018 **Nombre:** NGX 804 **Anterior:** 4583017
Línea o Ramal: 4583 **Nombre:** Ramal I Mareógrafos del Ferrol **Posterior:**
Señal Principal: **En posición:** Vertical. **Agupada con:**
Fechas Señalización: Septiembre 2006 **Nivelacion:** Septiembre 2006 **Cálculo:** Marzo 2010
Compensación REDNAP 2008

Datos Geográficos

LongitudWGS84: - 8° 14' 54,9"
LatitudWGS84: 43° 28' 34,2"
Pecisión: Coordenadas orientativas
Hoja MTN50: 21
Provincia: A CORUÑA

Altura ortométrica: 3,67935
Geopotencial: 3,60766
Gravedad en superficie: 980516,71
Municipio: Ferrol

Señalización

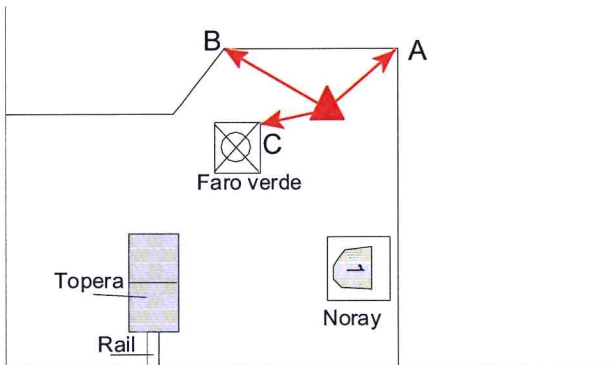
Clavo Normalizado IGN, metálico y con la inscripción NGX 804.

Reseña

Señal situada sobre cantil al final del muelle de Fernández Ladreda junto a faro verde, próximo al noray nº 1.

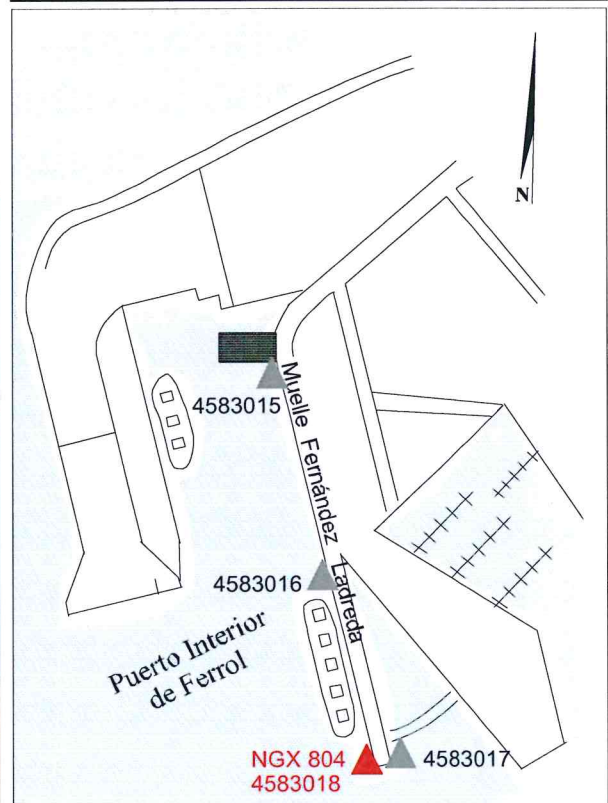
Observaciones

Fin Ramal Nº 4583.



Referencias

- A:** 0,52 Esquina de cantil.
- B:** 0,56 Esquina de cantil.
- C:** 0,36 Esquina de base faro.
- D:**



SEÑAL DE NIVELACION

Datos de la Señal

Número:	14583001	Nombre:	SSPanel	Anterior:	4583013
Línea o Ramal:	14583	Nombre:	Ramal II Mareógrafos del Ferrol	Posterior:	5583002
Señal	Secundaria.	En posición:	Vertical.	Agupada con:	
Fecha	Señalización: Septiembre 2006	Nivelacion:	Septiembre 2006	Cálculo:	Marzo 2010
					Compensación REDNAP 2008

Datos Geográficos

LongitudWGS84:	- 8° 14' 52,7"	Altura ortométrica:	3,77252
LatitudWGS84:	43° 29' 35,9"	Geopotencial:	3,69902
Pecisión:	Coordenadas orientativas	Gravedad en superficie:	980517,57
Hoja MTN50:	21	Municipio:	Ferrol
Provincia:	A CORUÑA		

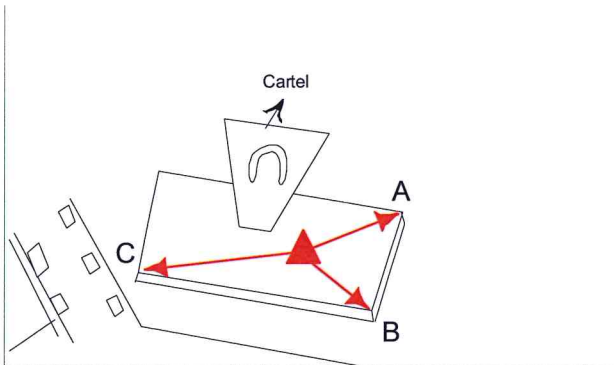
Señalización

Clavo Normalizado IGN, metálico y semiesférico.

Reseña

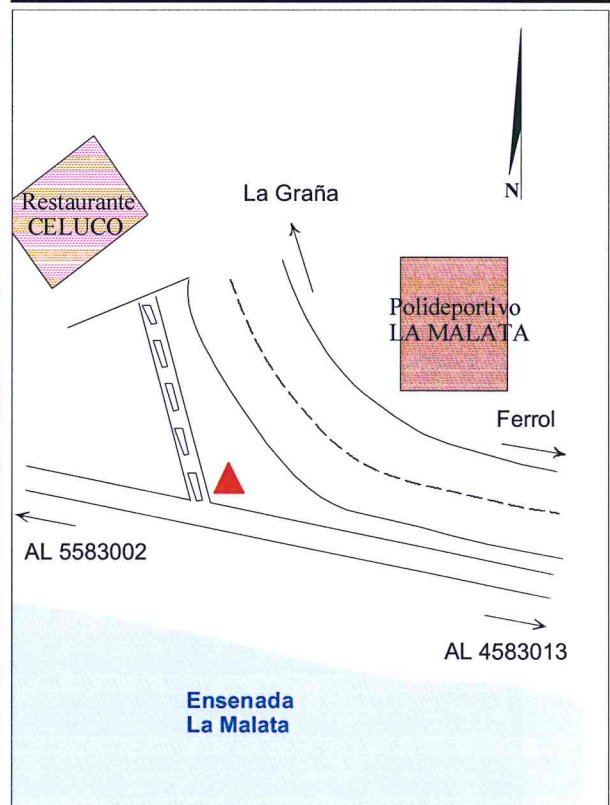
Señal situada sobre base de hormigón de cartel indicativo de situación "Usted está aquí", pasado el polideportivo La Malata, junto a pasillo enlosado que da acceso al Restaurante Geluco.

Observaciones



Referencias

- A: 0,28 Esquina de base.
- B: 0,07 Esquina de base.
- C: 0,53 Esquina de base.
- D:



SEÑAL DE NIVELACION

Datos de la Señal

Número: 14583002 **Nombre:** SSCIS **Anterior:** 5583001
Línea o Ramal: 14583 **Nombre:** Ramal II Mareógrafos del Ferrol **Posterior:** 5583003
Señal Secundaria. **En posición:** Vertical. **Agupada con:**
Fechas **Señalización:** Septiembre 2006 **Nivelacion:** Septiembre 2006 **Cálculo:** Marzo 2010
Compensación REDNAP 2008

Datos Geográficos

LongitudWGS84: - 8° 15' 05,8" **Altura ortométrica:** 17,95976
LatitudWGS84: 43° 29' 25,7" **Geopotencial:** 17,60981
Pecisión: Coordenadas orientativas **Gravedad en superficie:** 980514,4
Hoja MTN50: 21 **Municipio:** Ferrol
Provincia: A CORUÑA

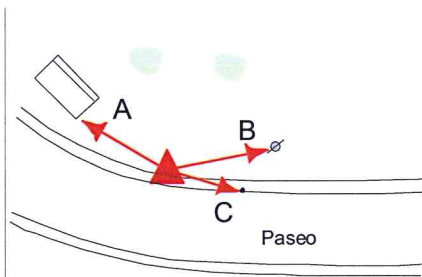
Señalización

Clavo Normalizado IGN, metálico y semiesférico.

Reseña

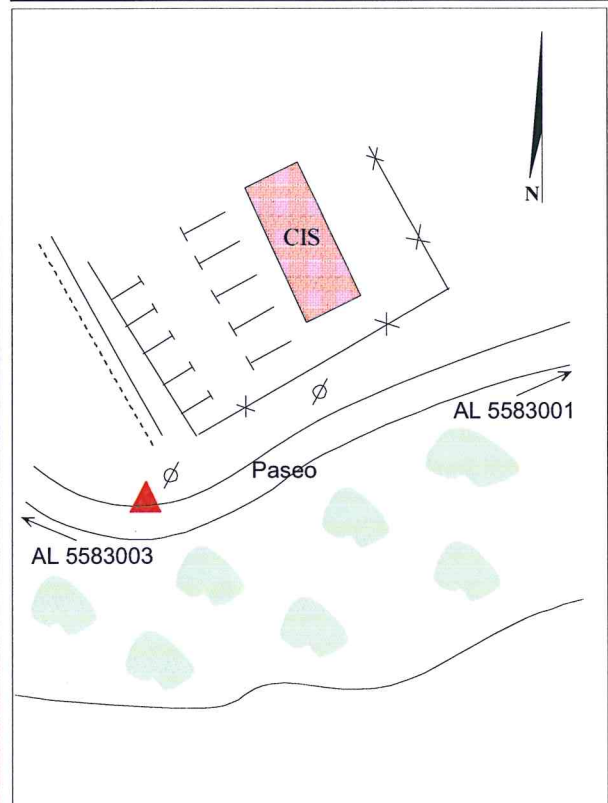
Señal situada sobre bordillo de paseo marítimo (entre farola y banco) semiesquina Sur-Este con alambrada del recinto del CIS (Centro Tecnoloxía e Deseño).

Observaciones



Referencias

- A:** 2,63 Pata de banco.
- B:** 3,59 Farola.
- C:** 2,60 Clavo DGCCT.
- D:**



SEÑAL DE NIVELACION

Datos de la Señal

Número:	14583003	Nombre:	SSK1,800	Anterior:	5583002
Línea o Ramal:	14583	Nombre:	Ramal II Mareógrafos del Ferrol	Posterior:	5583004
Señal	Secundaria.	En posición:	Vertical.	Agupada con:	
Fechas	Señalización: Septiembre 2006	Nivelacion:	Septiembre 2006	Cálculo:	Marzo 2010
					Compensación REDNAP 2008

Datos Geográficos

LongitudWGS84:	- 8° 15' 25,8"	Altura ortométrica:	3,52481
LatitudWGS84:	43° 29' 23,2"	Geopotencial:	3,45613
Pecisión:	Coordenadas orientativas	Gravedad en superficie:	980516,18
Hoja MTN50:	21	Municipio:	Ferrol
Provincia:	A CORUÑA		

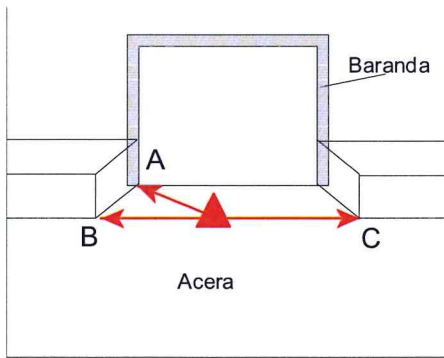
Señalización

Clavo Normalizado IGN, metálico y semiesférico.

Reseña

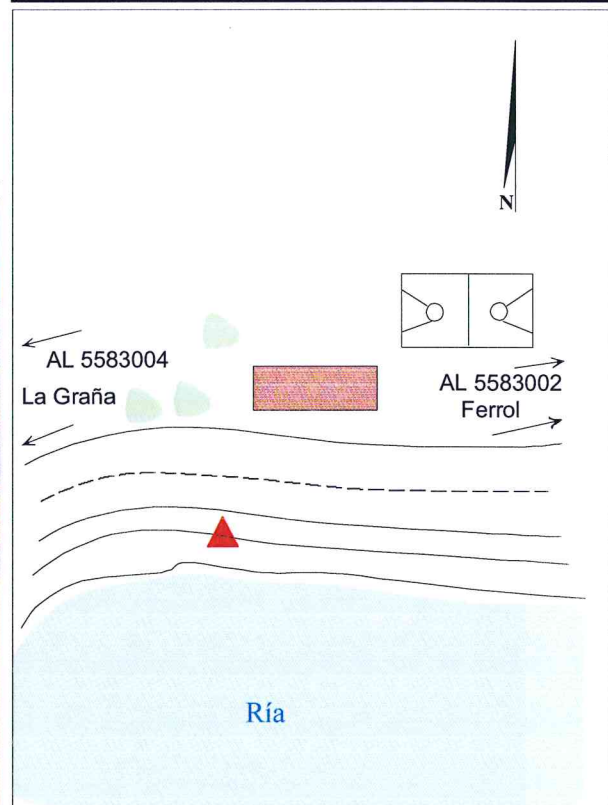

Señal situada sobre pequeño pontón de desagüe del paseo marítimo, en la ensenada Da Cabaña, donde se junta con la carretera que va a La Graña, sobre el Pk 1+800 y pasado el polideportivo Da Cabaña.

Observaciones



Referencias

- A: 1,57 Esquina de muro.
- B: 1,50 Esquina de muro.
- C: 1,26 Esquina de muro.
- D:



SEÑAL DE NIVELACION

Datos de la Señal

Número: 14583004 **Nombre:** SSP.M.Deportes **Anterior:** 5583003
Línea o Ramal: 14583 **Nombre:** Ramal II Mareógrafos del Ferrol **Posterior:** 5583005
Señal Secundaria. **En posición:** Vertical. **Agupada con:**
Fechas Señalización: Septiembre 2006 **Nivelacion:** Septiembre 2006 **Cálculo:** Marzo 2010
Compensación REDNAP 2008

Datos Geográficos

LongitudWGS84: - 8° 15' 34,9" **Altura ortométrica:** 3,99932
LatitudWGS84: 43° 29' 11,6" **Geopotencial:** 3,92139
Pecisión: Coordenadas orientativas **Gravedad en superficie:** 980515,08
Hoja MTN50: 21 **Municipio:** Ferrol
Provincia: A CORUÑA

Señalización

Clavo Normalizado IGN, metálico y semiesférico.

Reseña

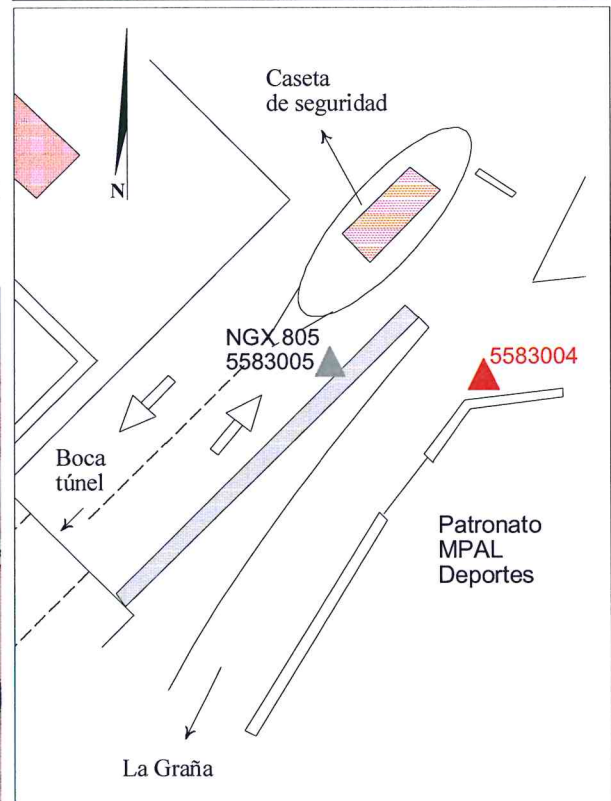
Señal situada sobre base de hormigón a 2 metros a la izquierda de la entrada al Patronato Municipal Deportes del Concello de Ferrol, situado junto al túnel de acceso a la Base Naval La Graña. **NOTA:** Para acceder al túnel hablar con el Capitán de Corbeta Javier Muñiz. Mv. 669 544 276.

Observaciones



Referencias

- A:** 0,40 Esquina de plataforma.
- B:** 0,49 Esquina de plataforma.
- C:** 0,24 Tubo metálico.
- D:**



SEÑAL DE NIVELACION

Datos de la Señal

Número:	14583005	Nombre:	NGX805	Anterior:	5583004
Línea o Ramal:	14583	Nombre:	Ramal II Mareógrafos del Ferrol	Posterior:	5583006
Señal	Principal.	En posición:	Vertical.	Agupada con:	
Fechas	Señalización: Septiembre 2006	Nivelacion:	Septiembre 2006	Cálculo:	Marzo 2010
					Compensación REDNAP 2008

Datos Geográficos

LongitudWGS84:	- 8° 15' 35,4"	Altura ortométrica:	4,55878
LatitudWGS84:	43° 29' 11,5"	Geopotencial:	4,46995
Pecisión:	Coordenadas orientativas	Gravedad en superficie:	980514,97
Hoja MTN50:	21	Municipio:	Ferrol
Provincia:	A CORUÑA		

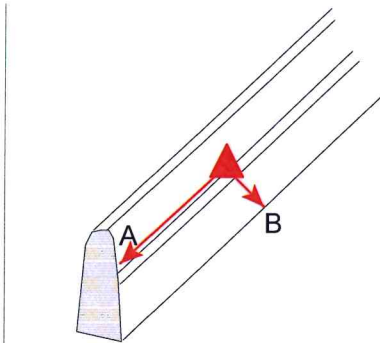
Señalización

Clavo Normalizado IGN, metálico y con la inscripción NGX 805.

Reseña

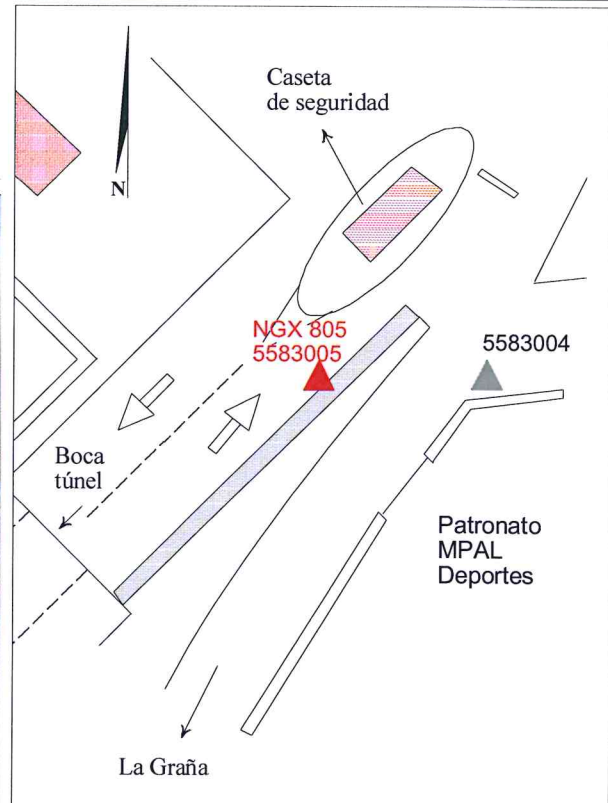
Señal situada sobre saliente interior al comienzo del muro de acceso al túnel de la Estación Naval La Graña, frente a caseta de seguridad militar (longitud del túnel 900 metros). NOTA: Para acceder al túnel hablar con el Capitán de Corbeta Javier Muñiz. Mv. 669 544 276.

Observaciones



Referencias

- A: 1,90 Extremo de muro.
- B: 0,70 Al suelo.
- C:
- D:



SEÑAL DE NIVELACION

Datos de la Señal

Número: 14583006	Nombre: SSFarola	Anterior: 5583005
Línea o Ramal: 14583	Nombre: Ramal II Mareógrafos del Ferrol	Posterior: 5583007
Señal Secundaria.	En posición: Vertical.	Agupada con:
Fechas Señalización: Septiembre 2006	Nivelacion: Septiembre 2006	Cálculo: Marzo 2010
		Compensación REDNAP 2008

Datos Geográficos

LongitudWGS84: - 8° 15' 47,7"	Altura ortométrica: 4,13951
LatitudWGS84: 43° 28' 42,8"	Geopotencial: 4,05885
Pecisión: Coordenadas orientativas	Gravedad en superficie: 980513,14
Hoja MTN50: 21	Municipio: Ferrol
Provincia: A CORUÑA	

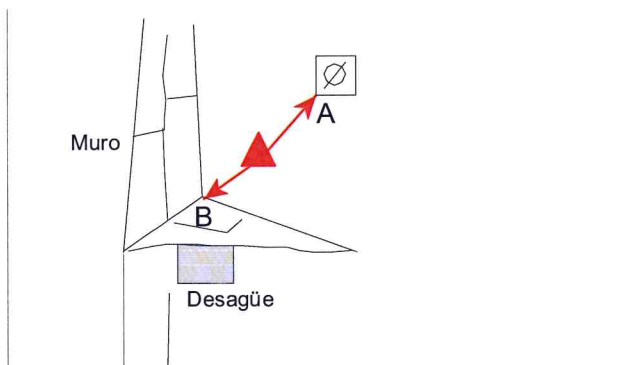
Señalización

Clavo Normalizado IGN, metálico y semiesférico.

Reseña

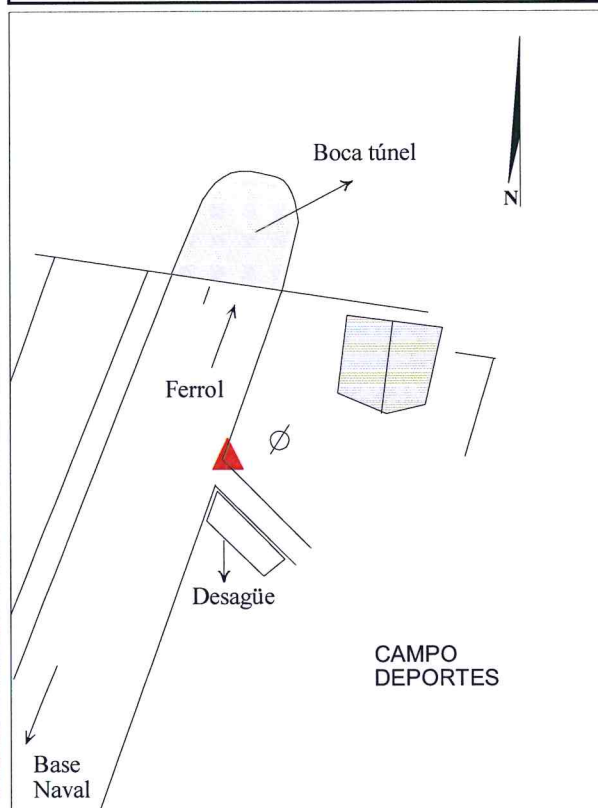

Señal situada sobre esquina de muro de contención, situada a la salida del túnel de La Graña, en el margen izquierdo, junto a farola. **NOTA:** Para acceder al túnel hablar con el Capitán de Corbeta Javier Muñiz. Mv. 669 544 276.

Observaciones



Referencias

- A:** 1,00 Esquina de base de farola.
- B:** 0,07 Esquina de muro.
- C:**
- D:**



SEÑAL DE NIVELACION

Datos de la Señal

Número:	14583007	Nombre:	SSAlmacén	Anterior:	5583006
Línea o Ramal:	14583	Nombre:	Ramal II Mareógrafos del Ferrol	Posterior:	5583008
Señal	Secundaria.	En posición:	Vertical.	Agupada con:	
Fechas	Señalización: Septiembre 2006	Nivelacion:	Septiembre 2006	Cálculo:	Marzo 2010
					Compensación REDNAP 2008

Datos Geográficos

LongitudWGS84:	- 8° 15' 43,1"	Altura ortométrica:	3,69509
LatitudWGS84:	43° 28' 28,5"	Geopotencial:	3,62308
Pecisión:	Coordenadas orientativas	Gravedad en superficie:	980512,23
Hoja MTN50:	21	Municipio:	Ferrol
Provincia:	A CORUÑA		

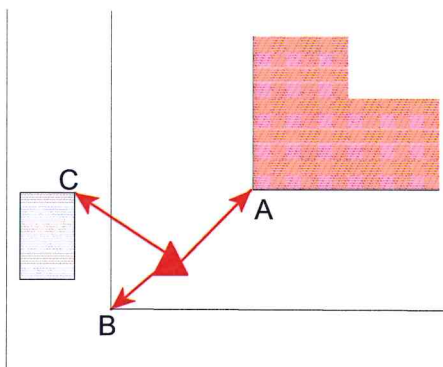
Señalización

Clavo Normalizado IGN, metálico y semiesférico.

Reseña

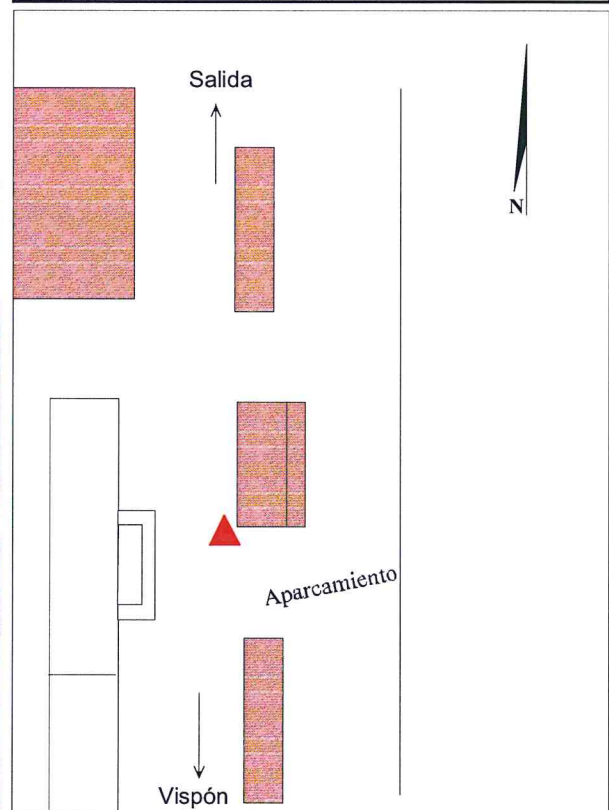
Señal situada sobre bordillo, esquina del edificio almacén situado frente a la puerta de entrada a la Escuela de Maniobra de la Base Naval, junto a aparcamiento reservado al comandante-director.

Observaciones



Referencias

- A: 1,30 Esquina de edificio.
- B: 0,10 Esquina de bordillo.
- C: 0,84 Esquina de alcantarilla.
- D:



SEÑAL DE NIVELACION

Datos de la Señal

Número: 14583008 **Nombre:** SSMuelleVispón **Anterior:** 5583007
Línea o Ramal: 14583 **Nombre:** Ramal II Mareógrafos del Ferrol **Posterior:** 5583009
Señal Secundaria. **En posición:** Vertical. **Agupada con:**
Fechas **Señalización:** Septiembre 2006 **Nivelacion:** Septiembre 2006 **Cálculo:** Marzo 2010
Compensación REDNAP 2008

Datos Geográficos

LongitudWGS84: - 8° 15' 52,9"
LatitudWGS84: 43° 28' 12,6"
Pecisión: Coordenadas orientativas
Hoja MTN50: 21
Provincia: A CORUÑA

Altura ortométrica: 4,22838
Geopotencial: 4,14598
Gravedad en superficie: 980510,99
Municipio: Ferrol

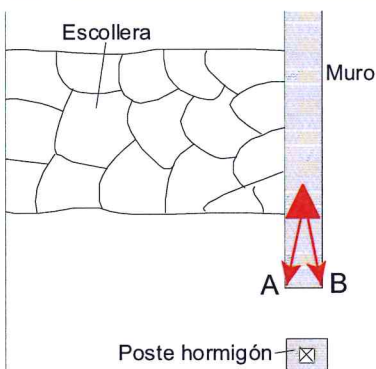
Señalización

Clavo Normalizado IGN, metálico y semiesférico.

Reseña

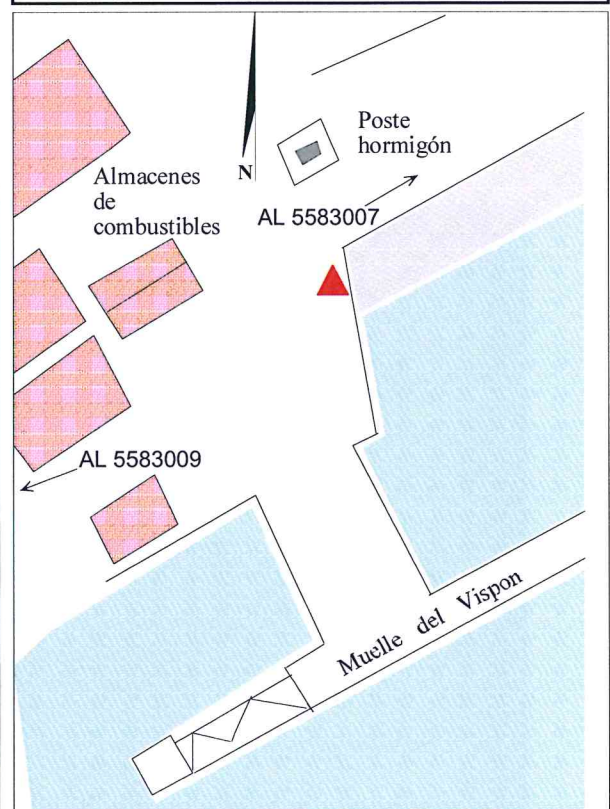
Señal situada sobre final del muro que bordea el muelle del Vispón, frente a caseta del almacén de combustibles.

Observaciones



Referencias

- A: 0,32 Esquina de murete.
- B: 0,33 Esquina de murete.
- C:
- D:



SEÑAL DE NIVELACION

Datos de la Señal

Número: 14583009	Nombre: SSRuinas	Anterior: 5583008
Línea o Ramal: 14583	Nombre: Ramal II Mareógrafos del Ferrol	Posterior: 5583010
Señal Secundaria.	En posición: Vertical.	Agupada con:
Fechas Señalización: Septiembre 2006	Nivelacion: Septiembre 2006	Cálculo: Marzo 2010 Compensación REDNAP 2008

Datos Geográficos

LongitudWGS84: - 8° 16' 08,2"	Altura ortométrica: 12,54871
LatitudWGS84: 43° 28' 04,6"	Geopotencial: 12,30412
Pecisión: Coordenadas orientativas	Gravedad en superficie: 980508,57
Hoja MTN50: 21	Municipio: Ferrol
Provincia: A CORUÑA	

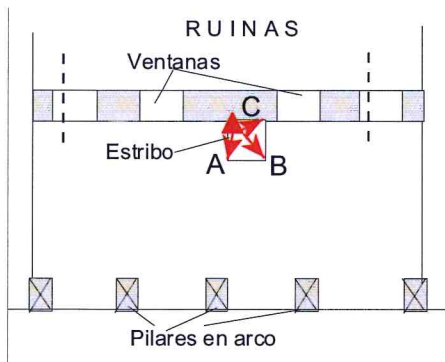
Señalización

Clavo Normalizado IGN, metálico y semiesférico.

Reseña

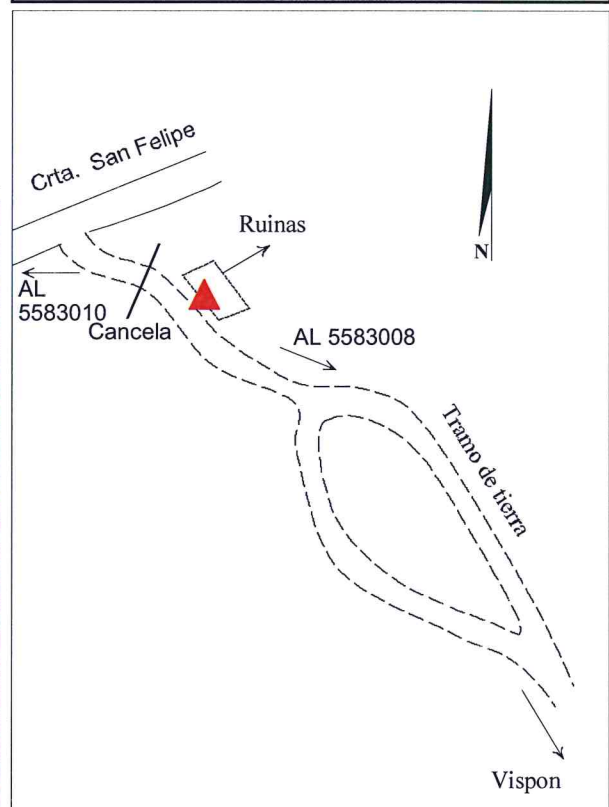
Señal situada sobre estribo-contrafuerte de pared interior de antigua casa cuartel (hoy en ruinas) siendo la última instalación dentro del recinto militar, al final del Vispón.

Observaciones



Referencias

- A:** 0,10 Esquina de estribo.
- B:** 0,10 Esquina de estribo.
- C:** 0,12 Esquina de estribo.
- D:**



SEÑAL DE NIVELACION

Datos de la Señal

Número: 14583010 **Nombre:** SSSanFelipe22 **Anterior:** 5583009
Línea o Ramal: 14583 **Nombre:** Ramal II Mareógrafos del Ferrol **Posterior:** 5583011
Señal Secundaria. **En posición:** Vertical. **Agupada con:**
Fechas **Señalización:** Septiembre 2006 **Nivelacion:** Septiembre 2006 **Cálculo:** Marzo 2010
Compensación REDNAP 2008

Datos Geográficos

LongitudWGS84: - 8° 16' 27,1"
LatitudWGS84: 43° 28' 06,4"
Pecisión: Coordenadas orientativas
Hoja MTN50: 21
Provincia: A CORUÑA

Altura ortométrica: 7,35911
Geopotencial: 7,21567
Gravedad en superficie: 980509,1
Municipio: Ferrol

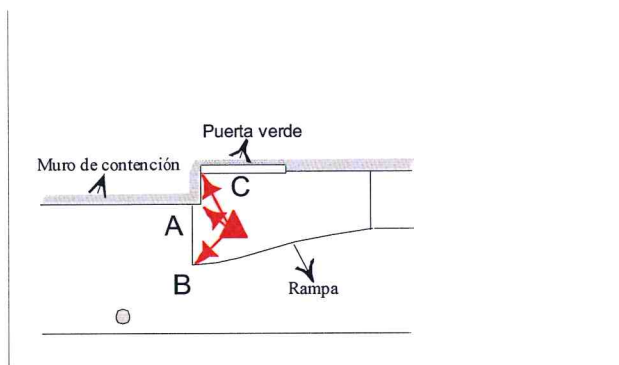
Señalización

Clavo Normalizado IGN, metálico y semiesférico.

Reseña

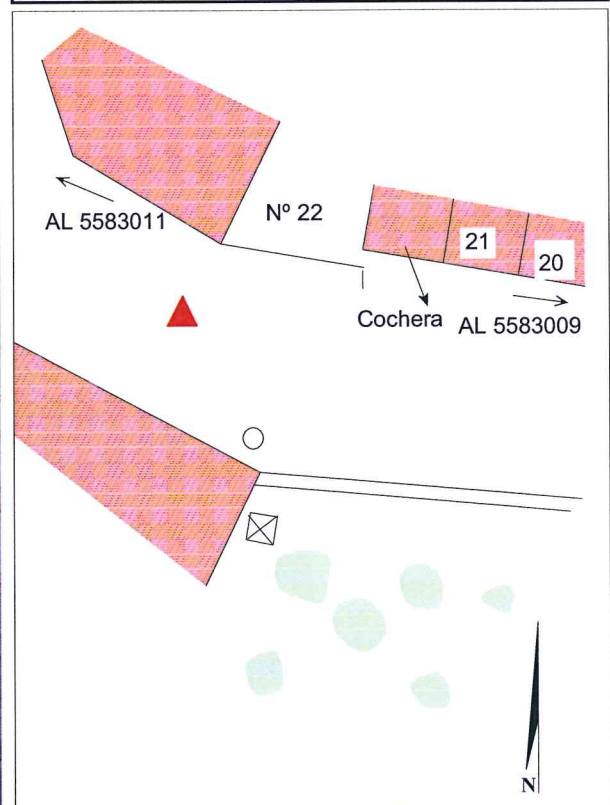
Señal situada sobre rampa de acceso a cochera del número 22 en San Felipe.

Observaciones



Referencias

- A:** 0,26 Esquina de muro.
- B:** 0,17 Esquina de rampa.
- C:** 0,65 Esquina de puerta metálica.
- D:**



SEÑAL DE NIVELACION

Datos de la Señal

Número: 14583011	Nombre: NGX806	Anterior: 5583010
Línea o Ramal: 14583	Nombre: Ramal II Mareógrafos del Ferrol	Posterior: 5583012
Señal Principal:	En posición: Vertical.	Agupada con:
Fechas Señalización: Septiembre 2006	Nivelación: Septiembre 2006	Cálculo: Marzo 2010
Compensación REDNAP 2008		

Datos Geográficos

LongitudWGS84: - 8° 16' 49,7"	Altura ortométrica: 7,31453
LatitudWGS84: 43° 28' 04,5"	Geopotencial: 7,17196
Pecisión: Coordenadas orientativas	Gravedad en superficie: 980507,88
Hoja MTN50: 21	Municipio: Ferrol
Provincia: A CORUÑA	

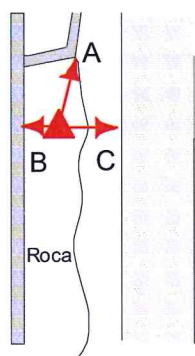
Señalización

Clavo Normalizado IGN, metálico y con la inscripción NGX 806.

Reseña

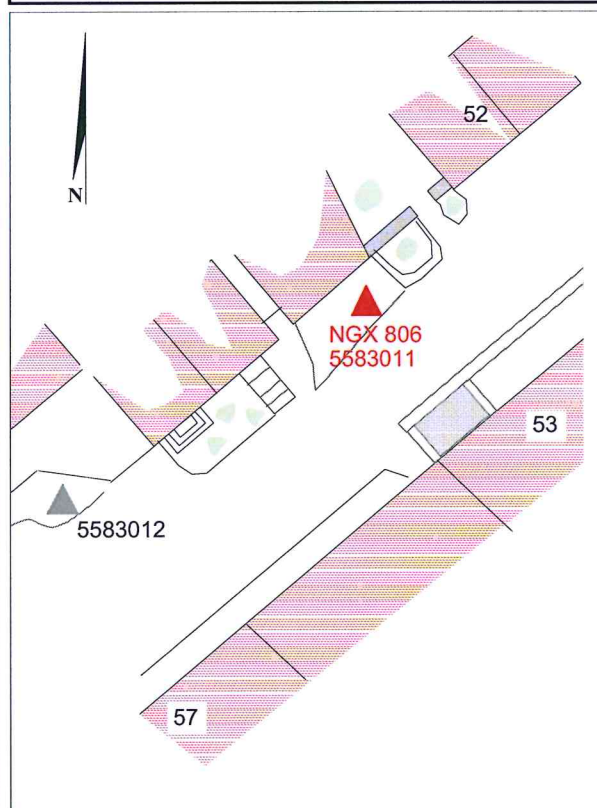

Señal situada sobre roca granítica que sobresale frente al número 53 en San Felipe.

Observaciones



Referencias

- A:** 1,27 Esquina de murete.
- B:** 1,02 Muro de contención.
- C:** 0,80 Borde de asfalto.
- D:**



SEÑAL DE NIVELACION

Datos de la Señal

Número:	14583012	Nombre:	SSSanFelipe57	Anterior:	5583011
Línea o Ramal:	14583	Nombre:	Ramal II Mareógrafos del Ferrol	Posterior:	5583013
Señal	Secundaria.	En posición:	Vertical.	Agupada con:	
Fechas	Señalización: Septiembre 2006	Nivelacion:	Septiembre 2006	Cálculo:	Marzo 2010
					Compensación REDNAP 2008

Datos Geográficos

LongitudWGS84:	- 8° 16' 51,0"	Altura ortométrica:	5,2409
LatitudWGS84:	43° 28' 04,2"	Geopotencial:	5,13875
Pecisión:	Coordenadas orientativas	Gravedad en superficie:	980508,07
Hoja MTN50:	21	Municipio:	Ferrol
Provincia:	A CORUÑA		

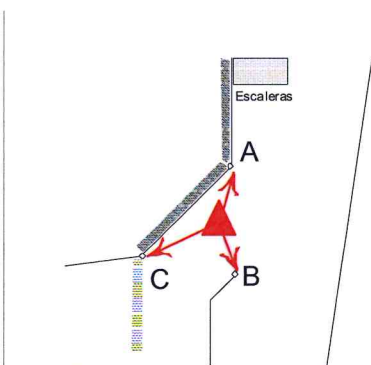
Señalización

Clavo Normalizado IGN, metálico y semiesférico.

Reseña

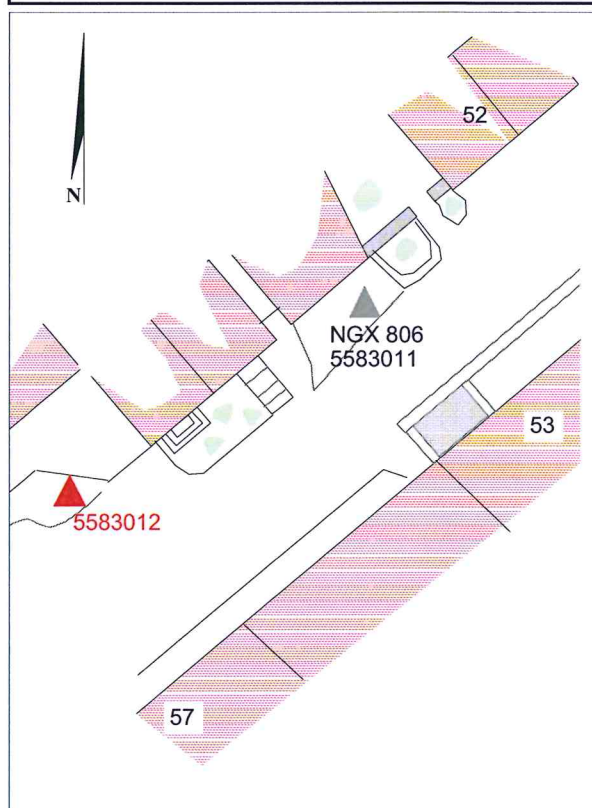
Señal situada sobre acera de hormigón, frente al número 57 en San Felipe.

Observaciones



Referencias

- A: 0,49 Esquina de muro.
- B: 0,56 Esquina de bordillo.
- C: 2,55 Esquina de muro.
- D:



SEÑAL DE NIVELACION

Datos de la Señal

Número:	14583013	Nombre:	SSSanFelipe89	Anterior:	5583012
Línea o Ramal:	14583	Nombre:	Ramal II Mareógrafos del Ferrol	Posterior:	5583014
Señal	Secundaria.	En posición:	Vertical.	Agupada con:	
Fecha	Señalización: Septiembre 2006	Nivelación:	Septiembre 2006	Cálculo:	Marzo 2010
				Compensación	REDNAP 2008

Datos Geográficos

LongitudWGS84:	- 8° 17' 02,4"	Altura ortométrica:	41,03122
LatitudWGS84:	43° 27' 59,2"	Geopotencial:	40,23124
Pecisión:	Coordenadas orientativas	Gravedad en superficie:	980501,34
Hoja MTN50:	21	Municipio:	Ferrol
Provincia:	A CORUÑA		

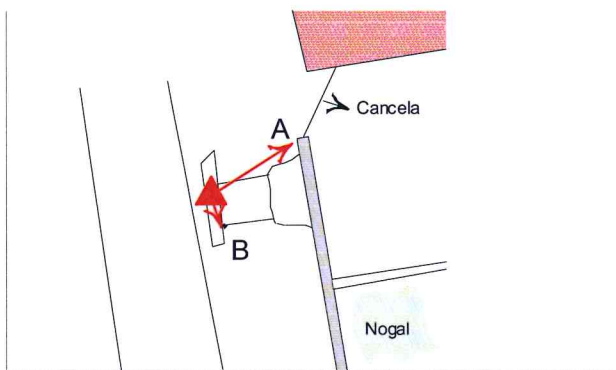
Señalización

Clavo Normalizado IGN, metálico y semiesférico.

Reseña

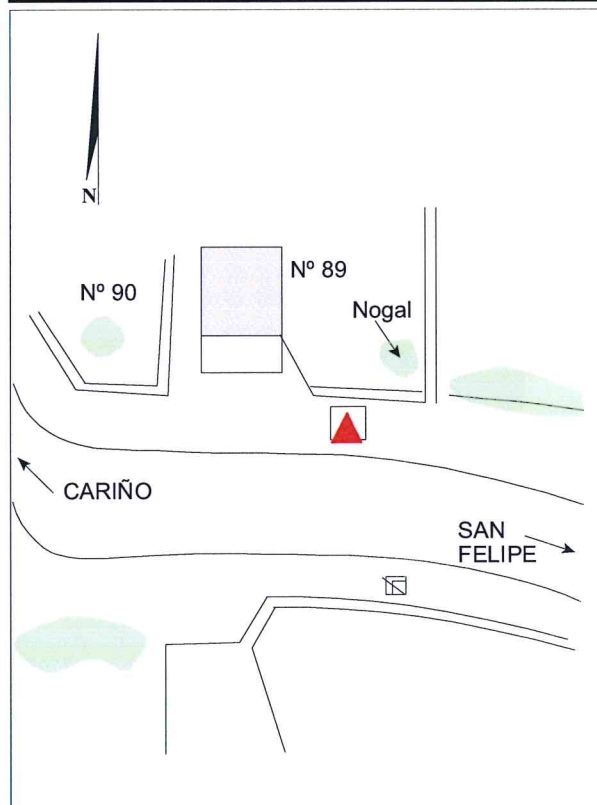
Señal situada sobre imposta-desagüe en la carretera de San Felipe a Cariño, frente al número 89.

Observaciones



Referencias

- A: 1,56 Esquina de muro.
- B: 0,38 Esquina de desagüe.
- C:
- D:



SEÑAL DE NIVELACION

Datos de la Señal

Número: 14583014 **Nombre:** SSRoca **Anterior:** 5583013
Línea o Ramal: 14583 **Nombre:** Ramal II Mareógrafos del Ferrol **Posterior:** 5583015
Señal Secundaria. **En posición:** Vertical. **Agupada con:**
Fecha **Señalización:** Septiembre 2006 **Nivelacion:** Septiembre 2006 **Cálculo:** Marzo 2010
Compensación REDNAP 2008

Datos Geográficos

LongitudWGS84: **Altura ortométrica:** 65,33881
LatitudWGS84: **Geopotencial:** 64,06461
Pecisión: **Gravedad en superficie:** 980495,86
Hoja MTN50: 21 **Municipio:** Ferrol
Provincia: A CORUÑA

Señalización

Clavo Normalizado IGN, metálico y semiesférico.

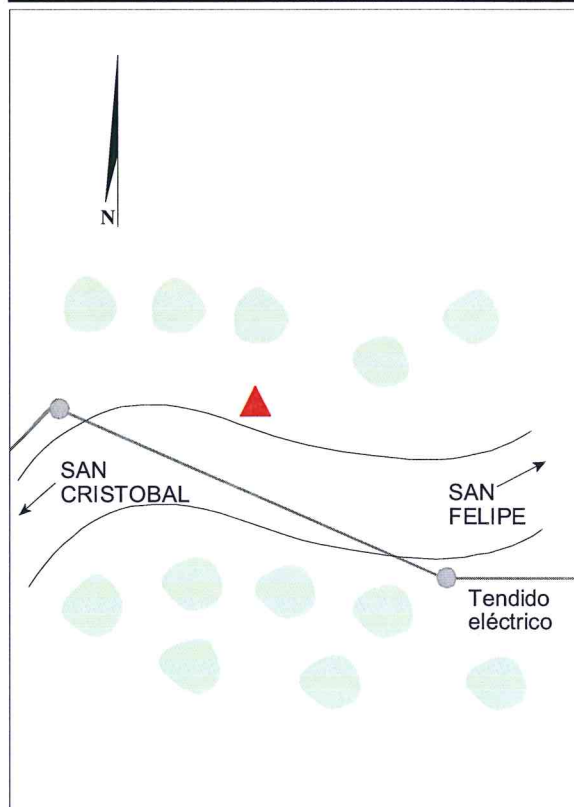
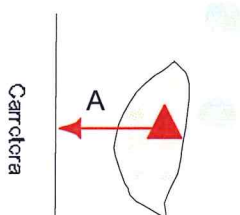
Reseña

Señal situada sobre roca nativa a la derecha de la carretera de San Felipe a San Cristóbal, a unos 475 metros del anterior, a 20 metros antes de curva a izquierdas, donde cruza el tendido eléctrico.

Observaciones

Referencias

A: 1,80 Borde asfalto.
B:
C:
D:



SEÑAL DE NIVELACION

Datos de la Señal

Número:	14583015	Nombre:	SSBocaRiego	Anterior:	5583014
Línea o Ramal:	14583	Nombre:	Ramal II Mareógrafos del Ferrol	Posterior:	5583016
Señal	Secundaria.	En posición:	Vertical.	Agupada con:	
Fechas	Señalización: Septiembre 2006	Nivelacion:	Septiembre 2006	Cálculo:	Marzo 2010
				Compensación REDNAP 2008	

Datos Geográficos

LongitudWGS84:	- 8° 17' 38,3"	Altura ortométrica:	87,33592
LatitudWGS84:	43° 27' 49,1"	Geopotencial:	85,63238
Pecisión:	Coordenadas orientativas	Gravedad en superficie:	980490,69
Hoja MTN50:	21	Municipio:	Ferrol
Provincia:	A CORUÑA		

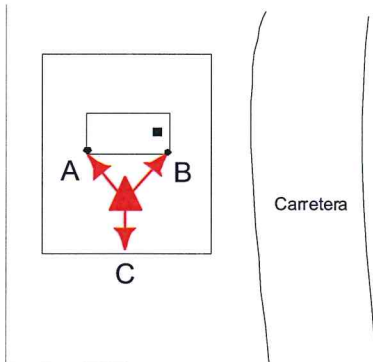
Señalización

Clavo Normalizado IGN, metálico y semiesférico.

Reseña

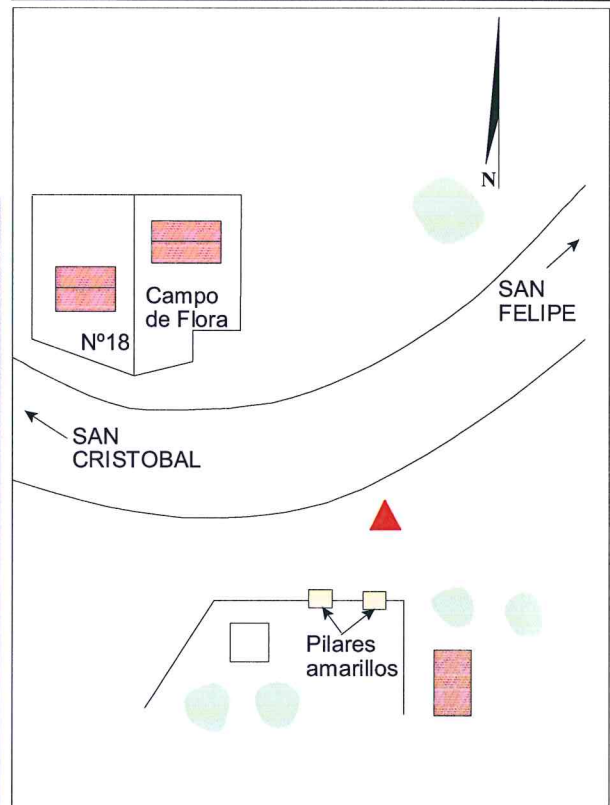

Señal situada sobre base de boca de riego a la izquierda de la carretera de San Felipe a San Cristóbal, en el alto de éste último a unos 40 metros de la casa Campo de Flora, junto a entrada de pilares amarillos.

Observaciones



Referencias

- A: 0,19 Esquina boca de riego.
- B: 0,12 Esquina boca de riego.
- C: 0,04 Borde de hormigón.
- D:



SEÑAL DE NIVELACION

Datos de la Señal

Número: 14583016 Nombre: SSRoca Anterior: 5583015
 Línea o Ramal: 14583 Nombre: Ramal II Mareógrafos del Ferrol Posterior: 5583017
 Señal Secundaria. En posición: Vertical. Agupada con:
 Fechas Señalización: Septiembre 2006 Nivelacion: Septiembre 2006 Cálculo: Marzo 2010
Compensación REDNAP 2008

Datos Geográficos

LongitudWGS84: Altura ortométrica: 85,79445
 LatitudWGS84: Geopotencial: 84,12099
 Precisión:
 Hoja MTN50: 21 Gravedad en superficie: 980490,91
 Provincia: A CORUÑA Municipio: Ferrol

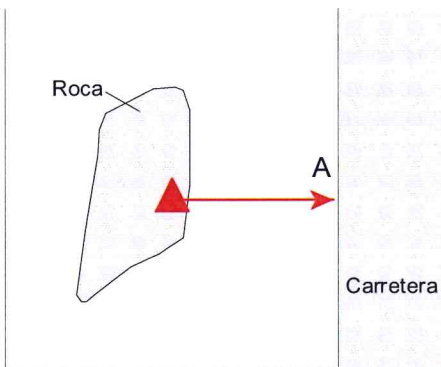
Señalización

Clavo Normalizado IGN, metálico y semiesférico.

Reseña

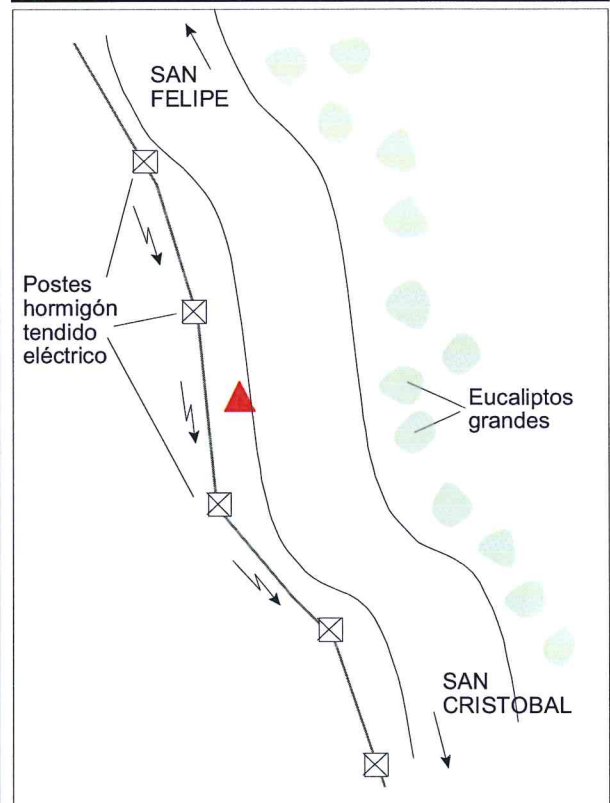
Señal situada sobre saliente de roca a la derecha de la carretera a 400 metros antes de llegar a la Ermita San Cristóbal.

Observaciones



Referencias

- A: 0,70 Borde de carretera.
- B:
- C:
- D:



SEÑAL DE NIVELACION

Datos de la Señal

Número:	14583017	Nombre:	SSRocaErmita	Anterior:	5583016
Línea o Ramal:	14583	Nombre:	Ramal II Mareógrafos del Ferrol	Posterior:	5583018
Señal	Secundaria.	En posición:	Vertical.	Agupada con:	
Fechas	Señalización: Septiembre 2006	Nivelacion:	Septiembre 2006	Cálculo:	Marzo 2010
					Compensación REDNAP 2008

Datos Geográficos

LongitudWGS84:	- 4° 30' 10,7"	Altura ortométrica:	66,54096
LatitudWGS84:	37° 24' 53,2"	Geopotencial:	65,24324
Pecisión:	Coordenadas orientativas	Gravedad en superficie:	980494,52
Hoja MTN50:	21	Municipio:	Ferrol
Provincia:	A CORUÑA		

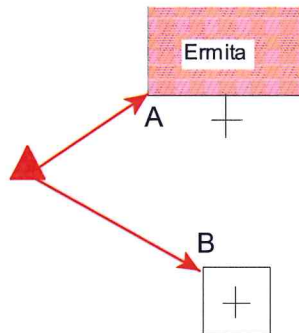
Señalización

Clavo Normalizado IGN, metálico y semiesférico.

Reseña

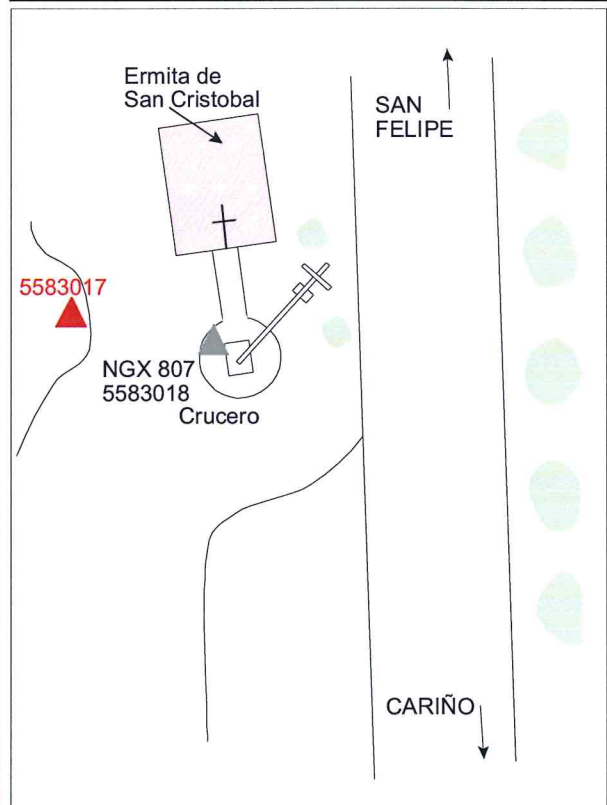

Señal situada sobre roca a la derecha de la Ermita de San Cristóbal (si salimos de ella).

Observaciones



Referencias

- A: 05,68 Esquina de ermita.
- B: 11,08 Esquina base crucero.
- C:
- D:



SEÑAL DE NIVELACION

Datos de la Señal

Número:	14583018	Nombre:	NGX807	Anterior:	5583017
Línea o Ramal:	14583	Nombre:	Ramal II Mareógrafos del Ferrol	Posterior:	5583019
Señal	Principal.	En posición:	Vertical.	Agupada con:	
Fechas	Señalización: Septiembre 2006	Nivelacion:	Septiembre 2006	Cálculo:	Marzo 2010
					Compensación REDNAP 2008

Datos Geográficos

LongitudWGS84:	- 4° 30' 10,7"	Altura ortométrica:	65,09136
LatitudWGS84:	37° 24' 53,2"	Geopotencial:	63,82192
Pecisión:	Coordenadas orientativas	Gravedad en superficie:	980494,81
Hoja MTN50:	21	Municipio:	Ferrol
Provincia:	A CORUÑA		


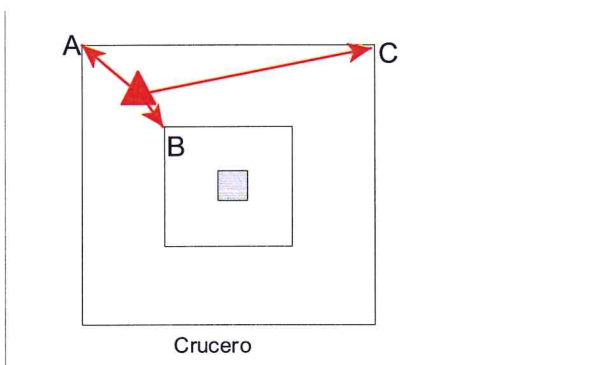
Señalización

Clavo Normalizado IGN, metálico y con la inscripción NGX 807 .

Reseña

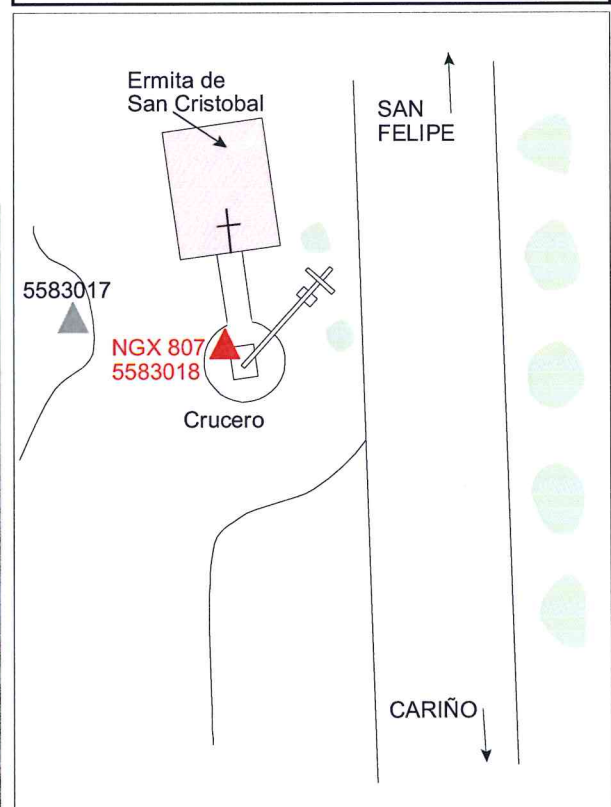
Señal situada sobre base de crucero frente a la Ermita de San Cristóbal.

Observaciones



Referencias

- A: 0,16 Esquina de base.
- B: 0,12 Esquina de base.
- C: 0,78 Esquina de base.
- D:



SEÑAL DE NIVELACION

Datos de la Señal

Número: 14583019	Nombre: SSRocaErmita	Anterior: 5583018
Línea o Ramal: 14583	Nombre: Ramal II Mareógrafos del Ferrol	Posterior: 5583020
Señal Secundaria.	En posición: Vertical.	Agupada con:
Fecha Señalización: Septiembre 2006	Nivelacion: Septiembre 2006	Cálculo: Marzo 2010
		Compensación REDNAP 2008

Datos Geográficos

LongitudWGS84: - 8° 18' 15,2"	Altura ortométrica: 30,89883
LatitudWGS84: 43° 28' 00,3"	Geopotencial: 30,29639
Pecisión: Coordenadas orientativas	Gravedad en superficie: 980501,57
Hoja MTN50: 21	Municipio: Ferrol
Provincia: A CORUÑA	


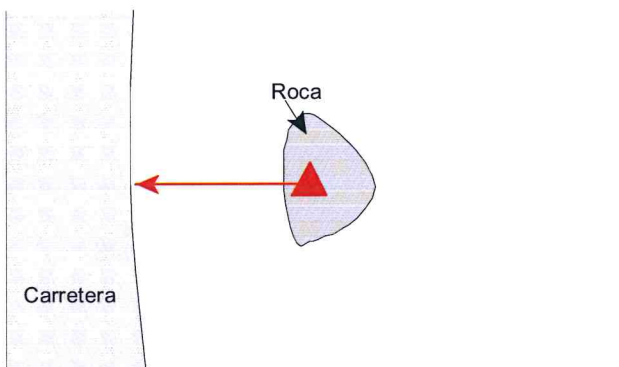
Señalización

Clavo Normalizado IGN, metálico y semiesférico.

Reseña

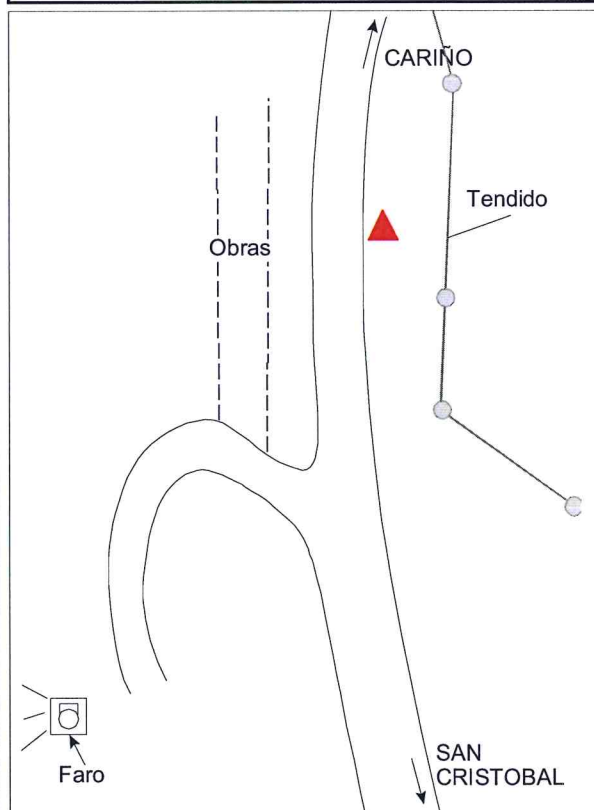
Señal situada sobre roca a la derecha de la carretera, desde la Ermita San Cristóbal hacia Cariño y a unos 600 metros.

Observaciones



Referencias

- A: 1,40 Borde de asfalto.
- B:
- C:
- D:



SEÑAL DE NIVELACION

Datos de la Señal

Número: 14583020 **Nombre:** SSRoca **Anterior:** 5583019
Línea o Ramal: 14583 **Nombre:** Ramal II Mareógrafos del Ferrol **Posterior:** 5583021
Señal Secundaria. **En posición:** Vertical. **Agupada con:**
Fechas **Señalización:** Septiembre 2006 **Nivelacion:** Septiembre 2006 **Cálculo:** Marzo 2010
Compensación REDNAP 2008

Datos Geográficos

LongitudWGS84: **Altura ortométrica:** 32,72696
LatitudWGS84: **Geopotencial:** 32,08888
Pecisión:
Hoja MTN50: 21 **Gravedad en superficie:** 980501,48
Provincia: A CORUÑA **Municipio:** Ferrol

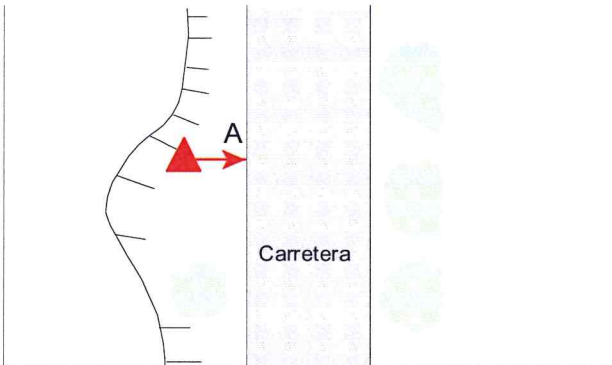
Señalización

Clavo Normalizado IGN, metálico y semiesférico.

Reseña

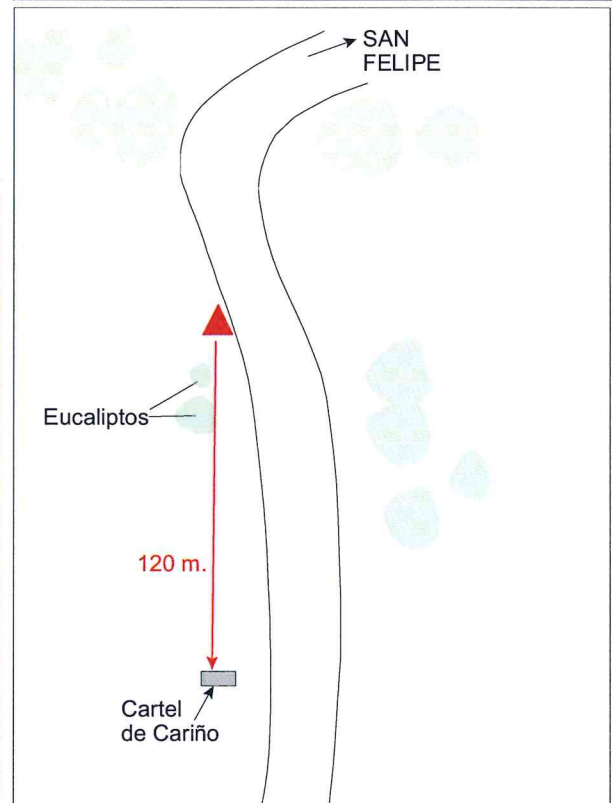
Señal situada sobre roca a la derecha de la carretera de San Cristóbal hacia Cariño y a unos 120 metros antes de llegar al cartel de Cariño.

Observaciones



Referencias

- A: 1,80 Borde de carretera.
- B:
- C:
- D:



SEÑAL DE NIVELACION

Datos de la Señal

Número:	14583021	Nombre:	SSPoste-farola	Anterior:	5583020
Línea o Ramal:	14583	Nombre:	Ramal II Mareógrafos del Ferrol	Posterior:	5583022
Señal	Secundaria.	En posición:	Vertical.	Agupada con:	
Fechas	Señalización: Septiembre 2006	Nivelacion:	Septiembre 2006	Cálculo:	Marzo 2010
					Compensación REDNAP 2008

Datos Geográficos

LongitudWGS84:		Altura ortométrica:	24,38499
LatitudWGS84:		Geopotencial:	23,9096
Pecisión:		Gravedad en superficie:	980503,39
Hoja MTN50:	21	Municipio:	Ferrol
Provincia:	A CORUÑA		

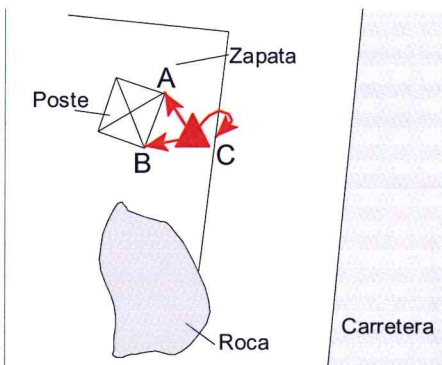
Señalización

Clavo Normalizado IGN, metálico y semiesférico.

Reseña

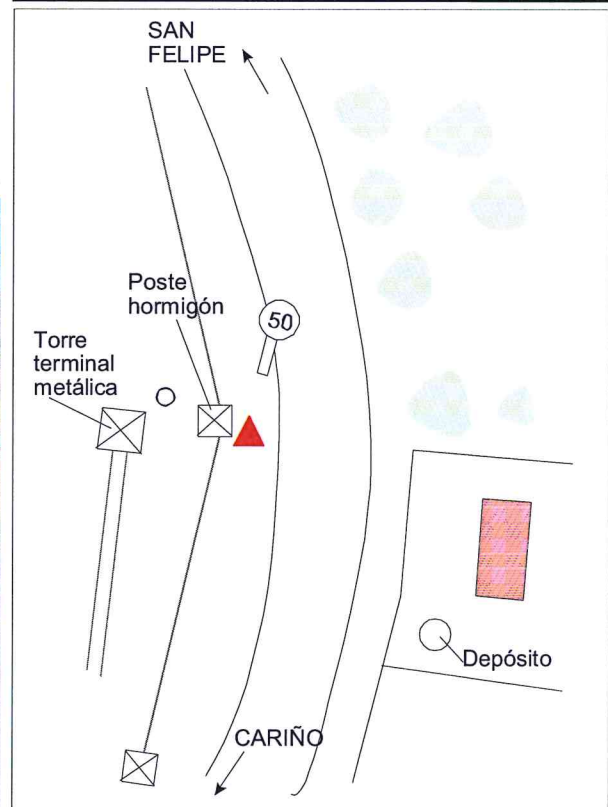
Señal situada sobre zapata de poste de hormigón con farola, situado frente a entrada cochera de última casa saliendo de Carió hacia San Felipe.

Observaciones



Referencias

- A: 0,17 Esquina de poste de hormigón.
- B: 0,15 Esquina de poste de hormigón.
- C: 0,06 Borde de zapata.
- D:



SEÑAL DE NIVELACION

Datos de la Señal

Número:	14583022	Nombre:	SSRoca	Anterior:	5583021
Línea o Ramal:	14583	Nombre:	Ramal II Mareógrafos del Ferrol	Posterior:	5583023
Señal	Secundaria.	En posición:	Vertical.	Agupada con:	
Fechas	Señalización: Septiembre 2006	Nivelacion:	Septiembre 2006	Cálculo:	Marzo 2010
					Compensación REDNAP 2008

Datos Geográficos

LongitudWGS84:	- 8° 19' 12,9"	Altura ortométrica:	16,73561
LatitudWGS84:	43° 28' 08,7"	Geopotencial:	16,40936
Pecisión:	Coordenadas orientativas	Gravedad en superficie:	980504,94
Hoja MTN50:	21	Municipio:	Ferrol
Provincia:	A CORUÑA		


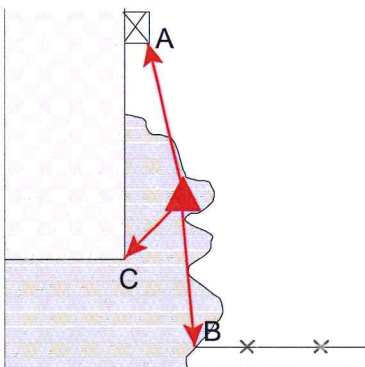
Señalización

Clavo Normalizado IGN, metálico y semiesférico.

Reseña

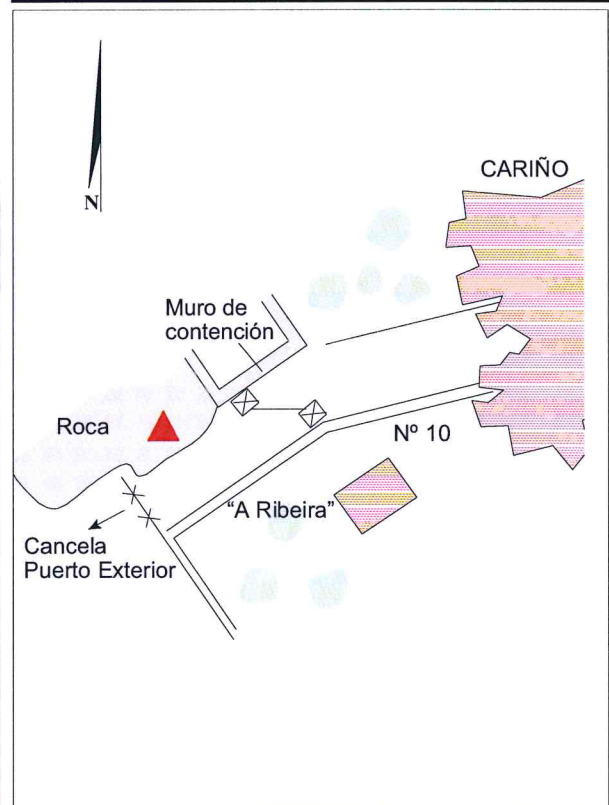
Señal situada sobre roca al final de calle sin salida en Cariño (cerrada por cancela) que da acceso a las instalaciones del futuro Puerto Exterior.

Observaciones



Referencias

- A: 2,28 Esquina de poste de hormigón.
- B: 5,64 Poste de cancela.
- C: 1,77 Esquina de muro de contención.
- D:



SEÑAL DE NIVELACION

Datos de la Señal

Número:	14583023	Nombre:	NGX808	Anterior:	5583022
Línea o Ramal:	14583	Nombre:	Ramal II Mareógrafos del Ferrol	Posterior:	5583024
Señal Principal:		En posición:	Vertical.	Agupada con:	
Fecha Señalización:	Septiembre 2006	Nivelacion:	Septiembre 2006	Cálculo:	Marzo 2010
				Compensación REDNAP 2008	

Datos Geográficos

LongitudWGS84:		Altura ortométrica:	8,77493
LatitudWGS84:		Geopotencial:	8,60387
Pecisión:		Gravedad en superficie:	980506,37
Hoja MTN50:	21	Municipio:	Ferrol
Provincia:	A CORUÑA		

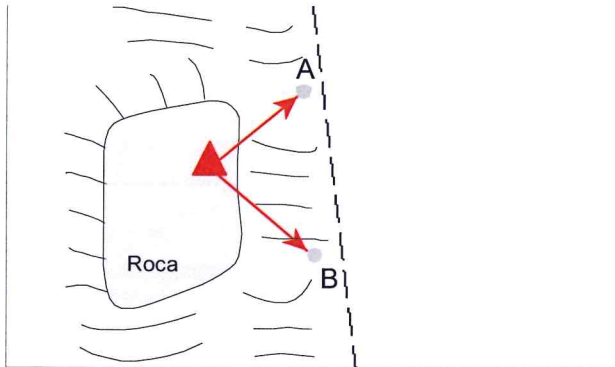
Señalización

Clavo Normalizado IGN, metálico y con la inscripción NGX 808.

Reseña

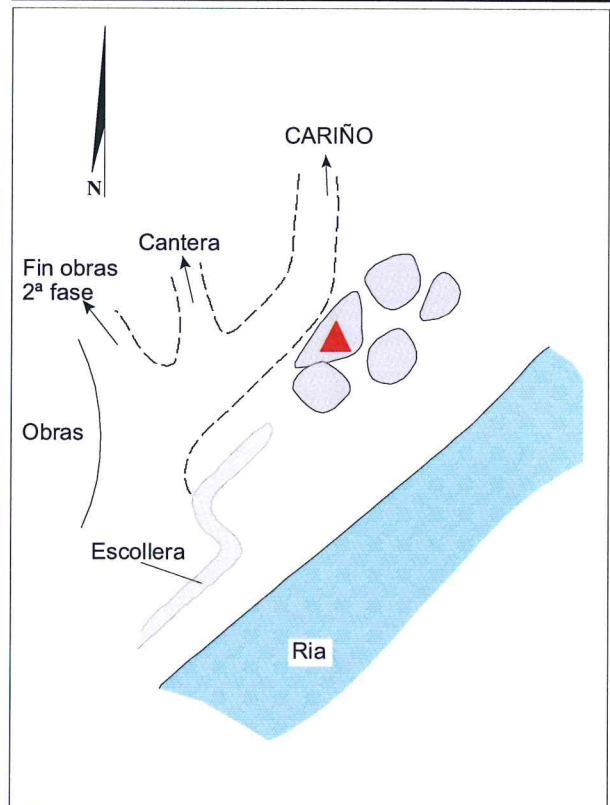
Saliendo de la segunda fase del Puerto Exterior y subiendo por el camino que accede a la cancela a Cariño, a unos 30 metros sobre roca granítica de la derecha a un metro por debajo del nivel del camino, se encuentra la señal.

Observaciones



Referencias

- A: 2,35 Tubo de hierro.
- B: 2,98 Tubo de hierro.
- C:
- D:



SEÑAL DE NIVELACION

Datos de la Señal

Número:	14583024	Nombre:	SSNoray1	Anterior:	5583023
Línea o Ramal:	14583	Nombre:	Ramal II Mareógrafos del Ferrol	Posterior:	5583025
Señal	Secundaria.	En posición:	Vertical.	Agupada con:	
Fecha	Señalización: Septiembre 2006	Nivelacion:	Septiembre 2006	Cálculo:	Marzo 2010
					Compensación REDNAP 2008

Datos Geográficos

LongitudWGS84:		Altura ortométrica:	4,68742
LatitudWGS84:		Geopotencial:	4,59604
Pecisión:		Gravedad en superficie:	980506,71
Hoja MTN50:	21	Municipio:	Ferrol
Provincia:	A CORUÑA		

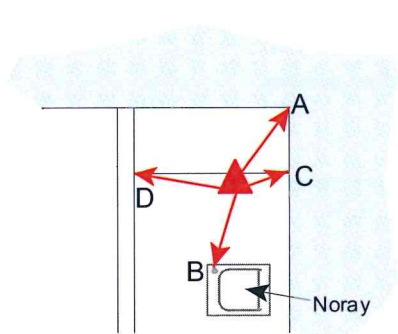
Señalización

Clavo Normalizado IGN, metálico y semiesférico.

Reseña

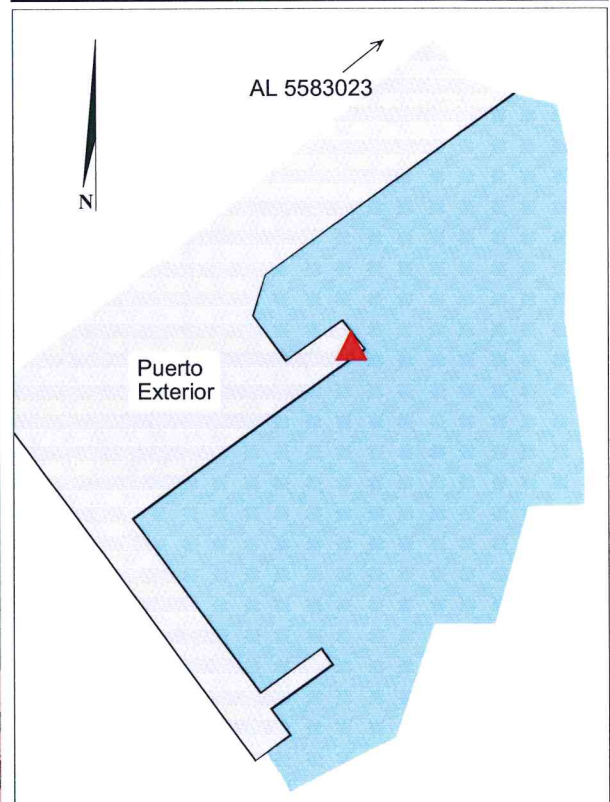

Señal situada en el cantil del dique de la primera fase del Puerto Exterior, entre el primer noray y el extremo del dique.

Observaciones



Referencias

- A: 4,13 Esquina de dique.
- B: 2,05 Centro de tuerca noray.
- C: 0,84 Extremo de cantil.
- D: 1,81 Borde de cuneta.



SEÑAL DE NIVELACION

Datos de la Señal

Número:	14583025	Nombre:	SSPk300-320	Anterior:	5583024
Línea o Ramal:	14583	Nombre:	Ramal II Mareógrafos del Ferrol	Posterior:	5583026
Señal	Secundaria.	En posición:	Vertical.	Agupada con:	
Fechas	Señalización: Septiembre 2006	Nivelacion:	Septiembre 2006	Cálculo:	Marzo 2010
					Compensación REDNAP 2008

Datos Geográficos

LongitudWGS84:		Altura ortométrica:	6,78362
LatitudWGS84:		Geopotencial:	6,65138
Pecisión:		Gravedad en superficie:	980506,12
Hoja MTN50:	21	Municipio:	Ferrol
Provincia:	A CORUÑA		

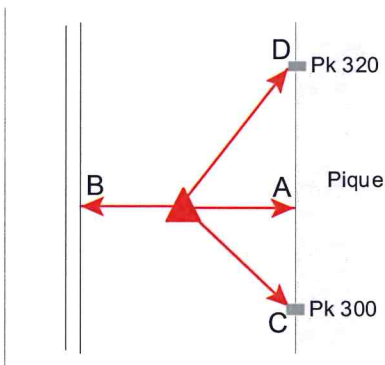
Señalización

Clavo Normalizado IGN, metálico y semiesférico.

Reseña

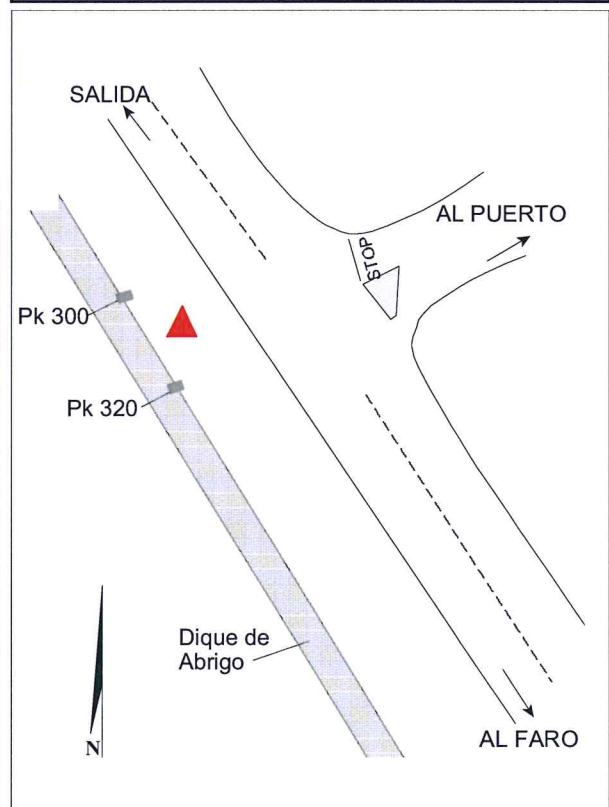
Señal situada en solera de hormigón junto al dique de abrigo, entre el Pk 300 y Pk 320, frente a isleta de futuro acceso a la terminal polivalente.

Observaciones



Referencias

- A: 00,41 Al dique.
- B: 01,25 A raya blanca.
- C: 7,90 al Pk 300.
- D: 12,10 al Pk 320.



SEÑAL DE NIVELACION

Datos de la Señal

Número:	14583026	Nombre:	NGX809	Anterior:	5583025
Línea o Ramal:	14583	Nombre:	Ramal II Mareógrafos del Ferrol	Posterior:	
Señal Principal:		En posición:	Horizontal.	Agupada con:	
Fechas Señalización:	Septiembre 2006	Nivelacion:	Septiembre 2006	Cálculo:	Marzo 2010
					Compensación REDNAP 2008

Datos Geográficos

LongitudWGS84:		Altura ortométrica:	7,23714
LatitudWGS84:		Geopotencial:	7,09606
Pecisión:		Gravedad en superficie:	980506,22
Hoja MTN50:	21	Municipio:	Ferrol
Provincia:	A CORUÑA		

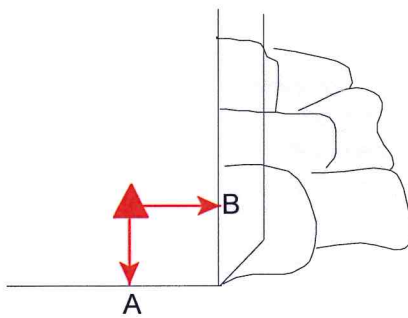
Señalización

Clavo Normalizado IGN, metálico y con la inscripción NGX 809.

Reseña

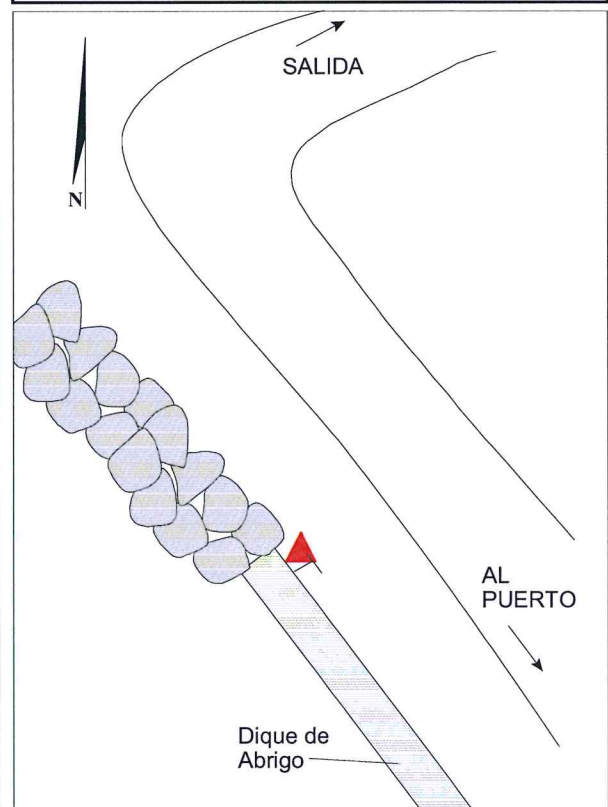
La señal se encuentra incrustada horizontalmente en el dique de abrigo del Puerto Exterior y al comienzo del mismo.

Observaciones



Referencias

- A: 0,34 Al suelo.
- B: 0,60 Esquina de dique.
- C:
- D:



SEÑAL DE NIVELACION**Datos de la Señal**

Número:	1	Nombre:	EH-1	Anterior:	14583008
Línea o Ramal:	14583	Nombre:	Ramal II Mareógrafos del Ferrol	Posterior:	
Señal	En posición:	Agupada con:			
Fechas	Señalización: Septiembre 2006	Nivelacion: Septiembre 2006	Cálculo: Marzo 2010	Compensación REDNAP 2008	

Datos Geográficos

LongitudWGS84:		Altura ortométrica:	3,94147
LatitudWGS84:		Geopotencial:	
Pecisión:		Gravedad en superficie:	
Hoja MTN50:	21	Municipio:	Ferrol
Provincia:	A Coruña.		

Señalización

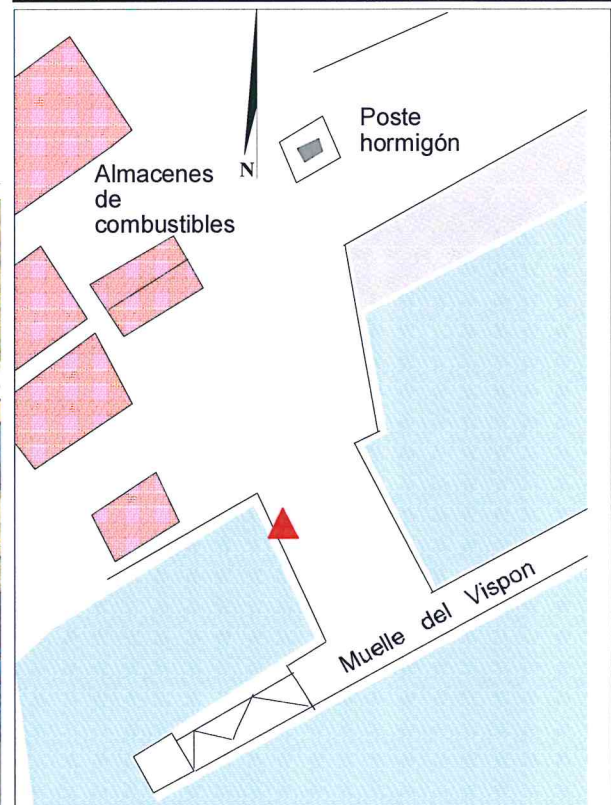
Clavo metálico incrustado en suelo de cemento.

Reseña

Señal situada en el suelo de cemento del muelle del petróleo, en la última esquina hacia el mar y antes de comenzar el pantalan de madera, en la estación naval de La Graña de la Ría del Ferrol.

Observaciones**Referencias**

A:
B:
C:
D:



SEÑAL DE NIVELACION

Datos de la Señal

Número:	5583001	Nombre:	SSK0,360	Anterior:	583196
Línea o Ramal:	5583	Nombre:	Ramal III Mareógrafos del Ferrol	Posterior:	5583002
Señal	Secundaria.	En posición:	Vertical.	Agupada con:	
Fechas	Señalización: Noviembre 2007	Nivelacion:	Noviembre 2007	Cálculo:	Marzo 2010
					Compensación REDNAP 2008

Datos Geográficos

LongitudWGS84:	- 8° 10' 19,5"	Altura ortométrica:	7,44228
LatitudWGS84:	43° 28' 19,6"	Geopotencial:	7,2973
Pecisión:	Coordenadas orientativas	Gravedad en superficie:	980519,22
Hoja MTN50:	22	Municipio:	Fene-Perlio.
Provincia:	A Coruña.		

Señalización

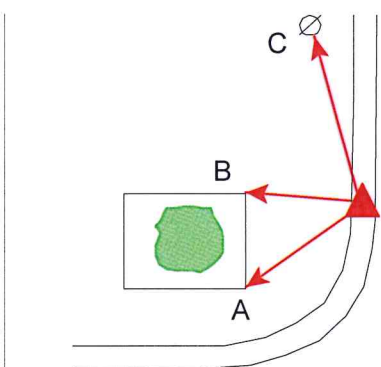
Clavo Normalizado IGN, metálico y semiesférico.

Reseña

Sobre bordillo de la Rúa Do Marqués F. Cuerda, en la entrada de Ameneiral (Pk. 0+3600 de la AC-133), esquina con la C/ San Salvador, junto a pequeña plaza con sillas de mobiliario urbano.

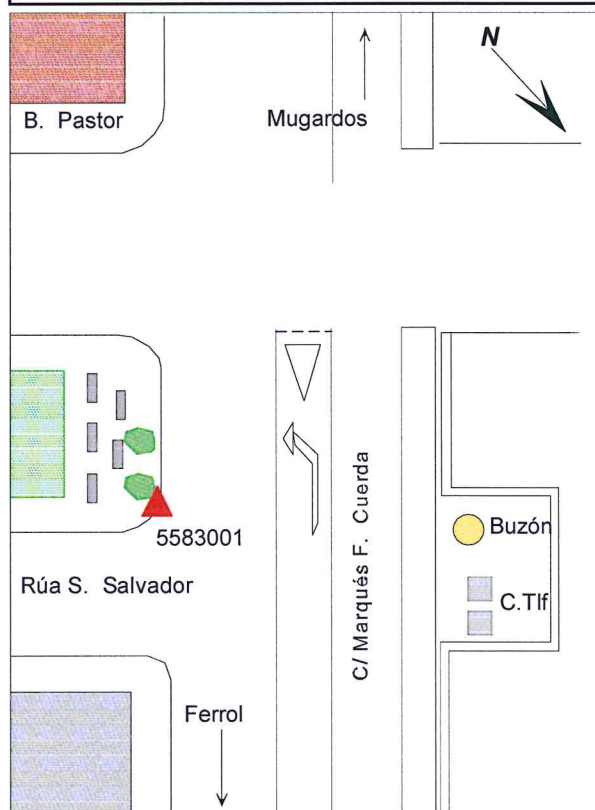
Observaciones

Este ramal comienza en la señal NGR-897 de la Iglesia de Fene, desde aquí parte la carretera AC-133 hacia MUGARDOS.



Referencias

- A: 0,86 Esquina alcorque.
- B: 0,36 Esquina Alcorque.
- C: 1,35 Borde farola.
- D:



SEÑAL DE NIVELACION**Datos de la Señal**

Número:	5583002	Nombre:	SSK1,125	Anterior:	5583001
Línea o Ramal:	5583	Nombre:	Ramal III Mareógrafos del Ferrol	Posterior:	5583003
Señal	Secundaria.	En posición:	Vertical.	Agupada con:	
Fechas	Señalización: Noviembre 2007	Nivelacion:	Noviembre 2007	Cálculo:	Marzo 2010
					Compensación REDNAP 2008

Datos Geográficos


LongitudWGS84:	- 8° 10' 40,6"	Altura ortométrica:	11,97236
LatitudWGS84:	43° 28' 15,2"	Geopotencial:	11,73913
Pecisión:	Coordenadas orientativas	Gravedad en superficie:	980518,89
Hoja MTN50:	22	Municipio:	Fene-Perlio
Provincia:	A Coruña.		

Señalización

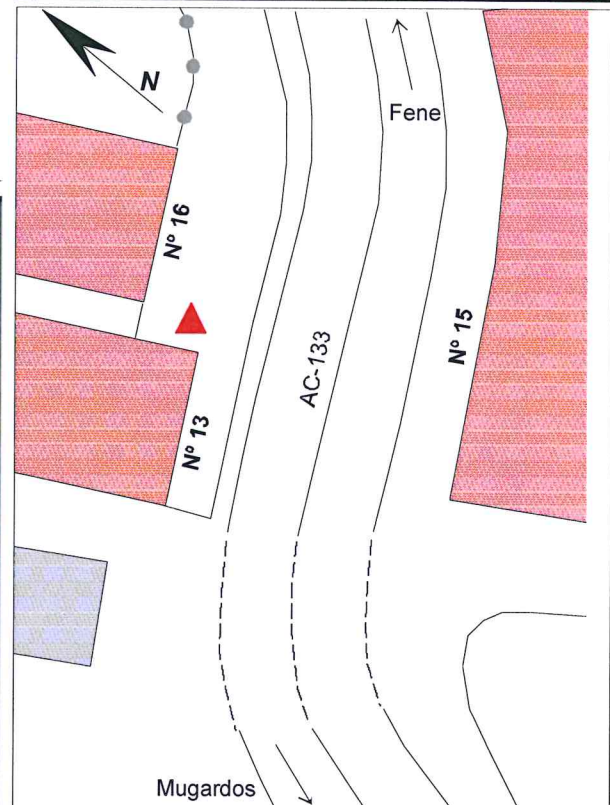
Clavo Normalizado IGN, metálico y semiesférico.

Reseña

Sobre el Pk. 1+125 de la AC-133 (Rúa da Palma) en As Chancas, a la derecha dirección Mugarodos, sobre escalón escondido entre los nº 13 y 16, de callejón tapiado.

Observaciones**Referencias**

- A: 0,14 Esquina escalón.
- B: 0,25 Esquina escalón.
- C: 0,73 Puerta.
- D:



SEÑAL DE NIVELACION

Datos de la Señal

Número: 5583003	Nombre: SSK1,650	Anterior: 5583002
Línea o Ramal: 5583	Nombre: Ramal III Mareógrafos del Ferrol	Posterior: 5583004
Señal Secundaria.	En posición: Vertical.	Agupada con:
Fechas Señalización: Noviembre 2007	Nivelacion: Noviembre 2007	Cálculo: Marzo 2010
Compensación REDNAP 2008		

Datos Geográficos

LongitudWGS84: - 8° 11' 00,2"	Altura ortométrica: 31,2311
LatitudWGS84: 43° 28' 07,1"	Geopotencial: 30,62258
Pecisión: Coordenadas orientativas	Gravedad en superficie: 980514,17
Hoja MTN50: 22	Municipio: Fene-Barallobre
Provincia: A Coruña.	

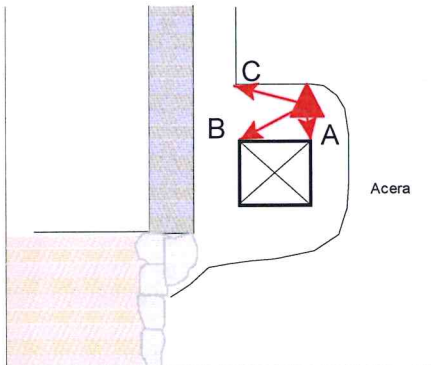
Señalización

Clavo Normalizado IGN, metálico y semiesférico.

Reseña

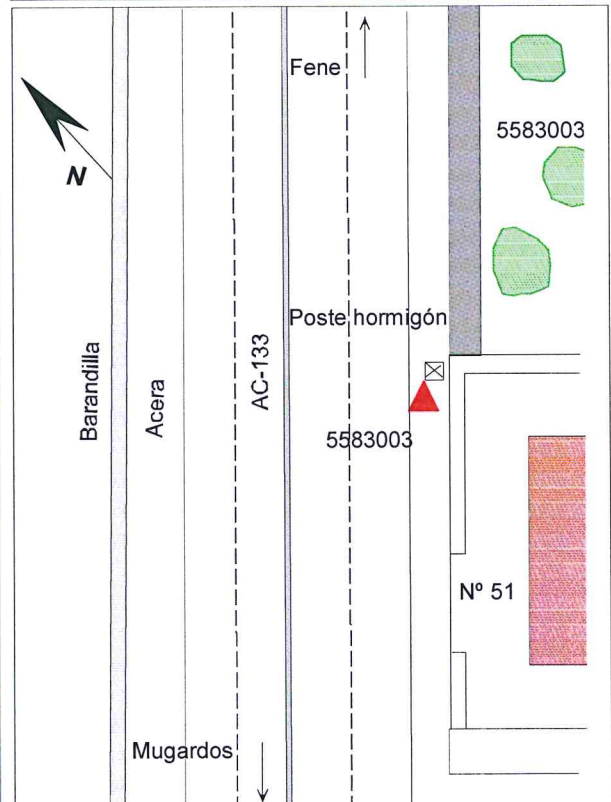
A la altura del Pk. 1+650 de la AC-133, a la izquierda (dirección Mugardos), sobre base de poste hormigón, junto al número 51, en Penedo de Arriba.

Observaciones



Referencias

- A: 0,22 Esquina poste.
- B: 0,44 Esquina poste.
- C: 0,49 Esquina losa.
- D:



SEÑAL DE NIVELACION

Datos de la Señal

Número:	5583004	Nombre:	SSK2,225	Anterior:	5583003
Línea o Ramal:	5583	Nombre:	Ramal III Mareógrafos del Ferrol	Posterior:	5583005
Señal	Secundaria.	En posición:	Vertical.	Agupada con:	
Fechas	Señalización: Noviembre 2007	Nivelacion:	Noviembre 2007	Cálculo:	Marzo 2010
					Compensación REDNAP 2008

Datos Geográficos

LongitudWGS84:	- 8° 11' 14,0"	Altura ortométrica:	42,64197
LatitudWGS84:	43° 27' 52,6"	Geopotencial:	41,81101
Pecisión:	Coordenadas orientativas	Gravedad en superficie:	980511,28
Hoja MTN50:	22	Municipio:	Fene-Barallobre
Provincia:	A Coruña.		

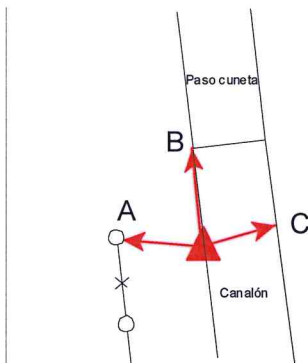
Señalización

Clavo Normalizado IGN, metálico y semiesférico.

Reseña

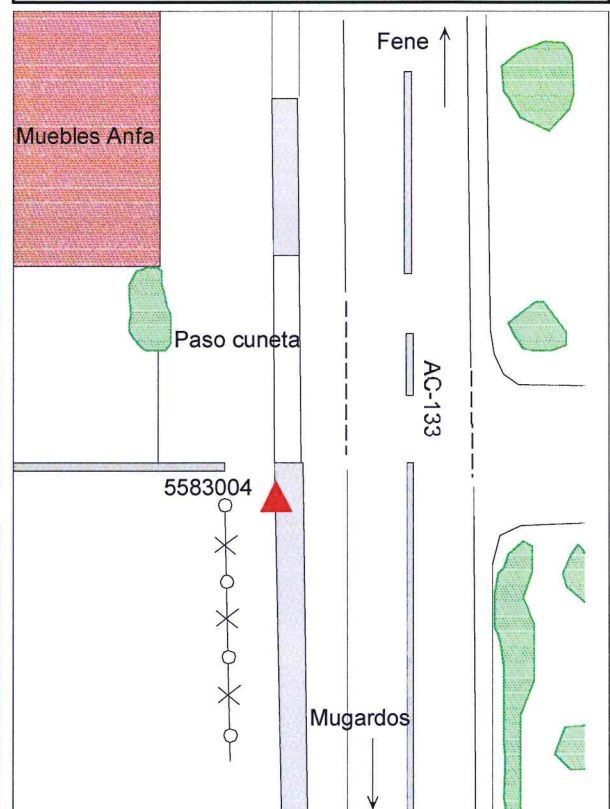
A la altura del Pk. 2+225 de la AC-133, a la derecha, dirección Mugardos, sobre borde canalón en la entrada a nave de Muebles-Decoración ANFA.

Observaciones



Referencias

- A: 0,77 Poste alambrada.
- B: 0,72 Esquina paso cuneta.
- C: 0,54 Borde canal.
- D:



SEÑAL DE NIVELACION

Datos de la Señal

Número:	5583005	Nombre:	SSK2,785	Anterior:	5583004
Línea o Ramal:	5583	Nombre:	Ramal III Mareógrafos del Ferrol	Posterior:	5583006
Señal	Secundaria.	En posición:	Vertical.	Agupada con:	
Fechas	Señalización: Noviembre 2007	Nivelacion:	Noviembre 2007	Cálculo:	Marzo 2010
					Compensación REDNAP 2008

Datos Geográficos

LongitudWGS84:	- 8° 11' 29,4"	Altura ortométrica:	29,19443
LatitudWGS84:	43° 27' 40,8"	Geopotencial:	28,62552
Pecisión:	Coordenadas orientativas	Gravedad en superficie:	980511,78
Hoja MTN50:	21	Municipio:	Mugardos.
Provincia:	A Coruña.		

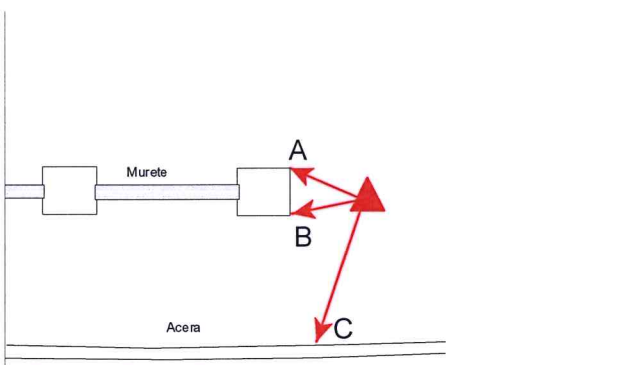
Señalización

Clavo Normalizado IGN, metálico y semiesférico.

Reseña

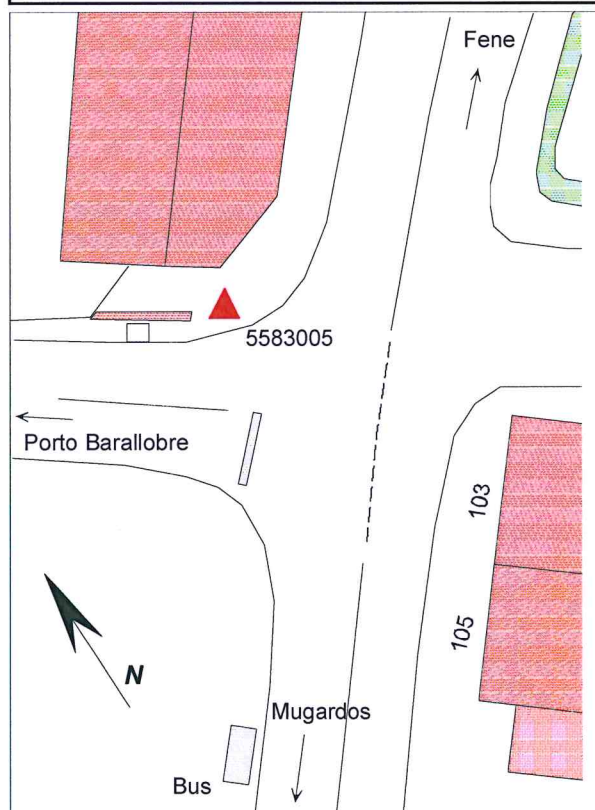
A la altura del Pk. 2+785 de la AC-133 (Avd. Doctor Pablo Ares Feal), a la derecha (dirección Mugardos), junto al desvío hacia Porto de Barallobre, junto murete en casa color teja.

Observaciones



Referencias

- A: 0,22 Esquina pilar de muro.
- B: 0,18 Esquina pilar de muro.
- C: 1,00 Bordillo.
- D:



SEÑAL DE NIVELACION

Datos de la Señal

Número:	5583006	Nombre:	SSK3,325	Anterior:	5583005
Línea o Ramal:	5583	Nombre:	Ramal III Mareógrafos del Ferrol	Posterior:	5583007
Señal	Secundaria.	En posición:	Vertical.	Agupada con:	
Fechas	Señalización: Noviembre 2007	Nivelacion:	Noviembre 2007	Cálculo:	Marzo 2010
					Compensación REDNAP 2008

Datos Geográficos

LongitudWGS84:	- 8° 11' 43,2"	Altura ortométrica:	42,2232
LatitudWGS84:	43° 27' 30,1"	Geopotencial:	41,40032
Pecisión:	Coordenadas orientativas	Gravedad en superficie:	980509,4
Hoja MTN50:	21	Municipio:	Mugardos-Maiños
Provincia:	A Coruña.		

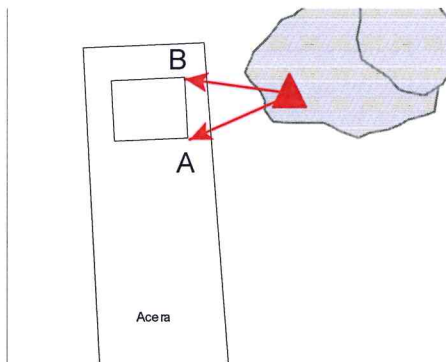
Señalización

Clavo Normalizado IGN, metálico y semiesférico.

Reseña

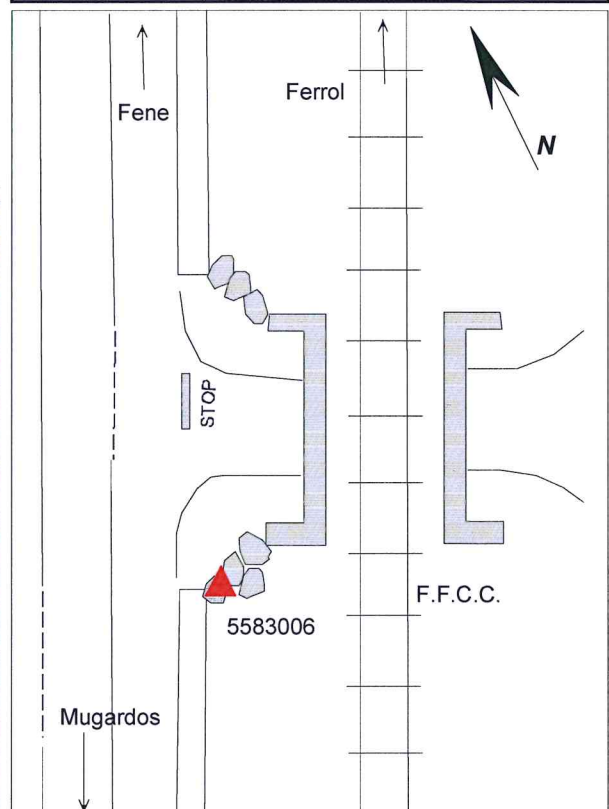

A la izquierda de la AC-133, dirección Mugardos, en el Pk. 3+325 sobre roca de muro de contención de paso inferior por las vías del F.F.C.C.

Observaciones



Referencias

- A: 1,35 Esquina tapa registro.
- B: 1,47 Esquina tapa registro.
- C:
- D:



SEÑAL DE NIVELACION

Datos de la Señal

Número: 5583007	Nombre: SSK3,885	Anterior: 5583006
Línea o Ramal: 5583	Nombre: Ramal III Mareógrafos del Ferrol	Posterior: 5583008
Señal Secundaria.	En posición: Vertical.	Agupada con:
Fechas Señalización: Noviembre 2007	Nivelacion: Noviembre 2007	Cálculo: Marzo 2010
Compensación REDNAP 2008		

Datos Geográficos

LongitudWGS84: - 8° 12' 00,4"	Altura ortométrica: 51,60937
LatitudWGS84: 43° 27' 19,7"	Geopotencial: 50,6035
Pecisión: Coordenadas orientativas	Gravedad en superficie: 980507,72
Hoja MTN50: 21	Municipio: Mugaros-Marnela-Maiños.
Provincia: A Coruña.	

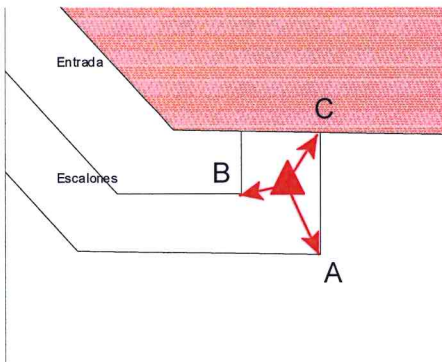
Señalización

Clavo Normalizado IGN, metálico y semiesférico.

Reseña

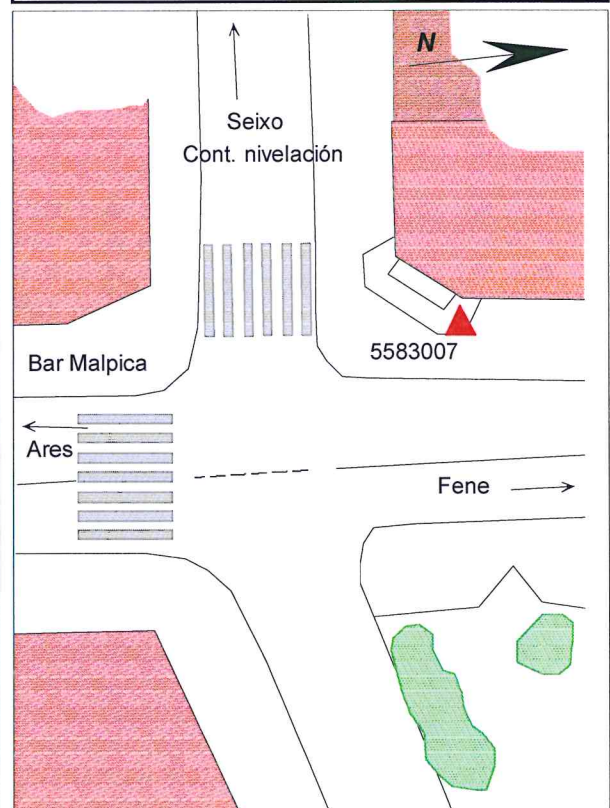
En Marnela, a la altura del Pk. 3+885 de la Ac-133, en el cruce con la CP-3504, sobre primer escalón de hormigón de entrada a sucursal Caixa Galicia.

Observaciones



Referencias

- A:** 0,51 Esquina escalón.
- B:** 0,32 Esquina escalón.
- C:** 0,38 Esquina escalón.
- D:**



SEÑAL DE NIVELACION

Datos de la Señal

Número:	5583008	Nombre:	SSK3,900	Anterior:	5583007
Línea o Ramal:	5583	Nombre:	Ramal III Mareógrafos del Ferrol	Posterior:	5583009
Señal	Secundaria.	En posición:	Vertical.	Agupada con:	
Fechas	Señalización: Noviembre 2007	Nivelacion:	Noviembre 2007	Cálculo:	Marzo 2010
					Compensación REDNAP 2008

Datos Geográficos

LongitudWGS84:	- 8° 12' 25,1"	Altura ortométrica:	36,17737
LatitudWGS84:	43° 27' 19,5"	Geopotencial:	35,47227
Pecisión:	Coordenadas orientativas	Gravedad en superficie:	980508,49
Hoja MTN50:	21	Municipio:	Marnela-Maiños.
Provincia:	A Coruña.		

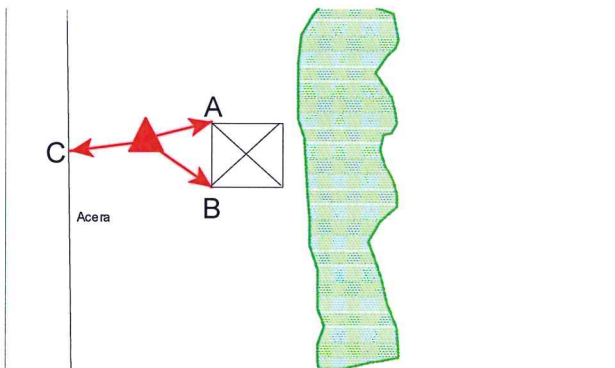
Señalización

Clavo Normalizado IGN, metálico y semiesférico.

Reseña

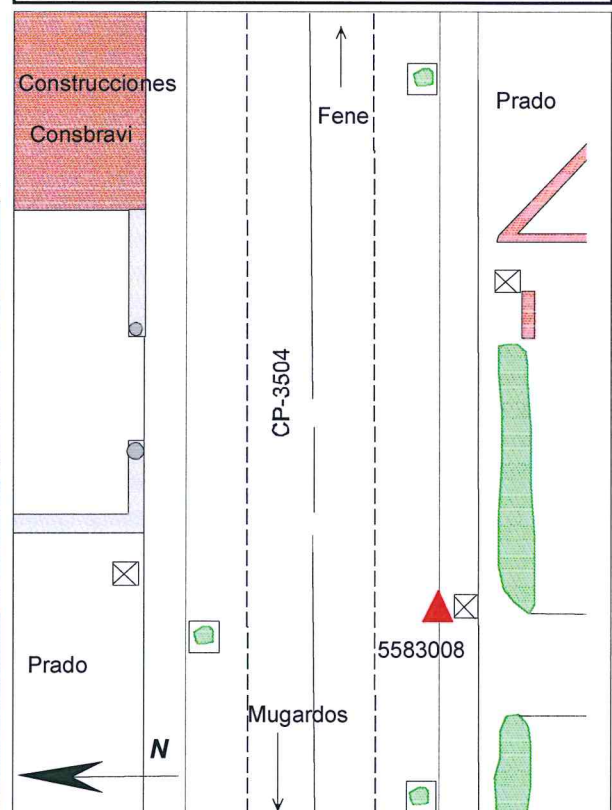
A la altura del Pk. 3+900 de la CO-3504, en la acera izquierda, hacia Mugardos, sobre base de poste hormigón, frente al nº 42.

Observaciones



Referencias

- A: 0,20 Esquina poste hormigón.
- B: 0,17 Esquina poste hormigón.
- C: 0,99 Bordillo.
- D:



SEÑAL DE NIVELACION

Datos de la Señal

Número:	5583009	Nombre:	NG AA 403	Anterior:	5583008
Línea o Ramal:	5583	Nombre:	Ramal III Mareógrafos del Ferrol	Posterior:	5583010
Señal	Principal.	En posición:	Vertical.	Agupada con:	NG AA 414 (5583010)
Fechas	Señalización: Noviembre 2007	Nivelacion:	Noviembre 2007	Cálculo:	Marzo 2010
					Compensación REDNAP 2008

Datos Geográficos

LongitudWGS84:	- 8° 12' 52,1"	Altura ortométrica:	13,66817
LatitudWGS84:	43° 27' 17,8"	Geopotencial:	13,40183
Pecisión:	Coordenadas orientativas	Gravedad en superficie:	980513,62
Hoja MTN50:	21	Municipio:	Seixo-Maniños.
Provincia:	A Coruña.		

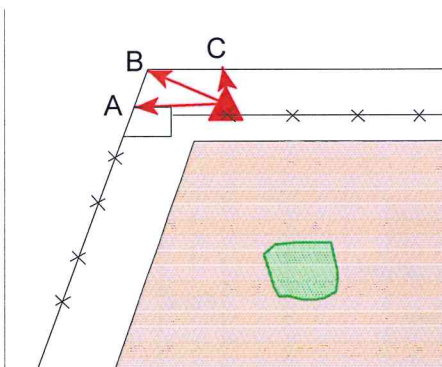
Señalización

Clavo Normalizado IGN, metálico y con la inscripción "NG AA403".

Reseña

En el Pk. 3+250 de la CP-3504, a la izquierda dirección Mugarodos, esquina con la Rua Xuncedo, sobre resalte de muro de hormigón, con alambrada que cierra finca con frutales.

Observaciones



Referencias

- A: 0,44 Esquina poste.
- B: 0,37 Esquina muro.
- C: 0,07 Borde muro.
- D:



SEÑAL DE NIVELACION

Datos de la Señal

Número:	5583010	Nombre:	NG AA 414	Anterior:	5583009
Línea o Ramal:	5583	Nombre:	Ramal III Mareógrafos del Ferrol	Posterior:	5583011
Señal	Principal.	En posición:	Vertical.	Agupada con:	NG AA 403 (5583009)
Fechas	Señalización: Noviembre 2007	Nivelacion:	Noviembre 2007	Cálculo:	Marzo 2010
					Compensación REDNAP 2008

Datos Geográficos

LongitudWGS84:	- 8° 12' 56,2"	Altura ortométrica:	6,21312
LatitudWGS84:	43° 27' 15,9"	Geopotencial:	6,09206
Pecisión:	Coordenadas orientativas	Gravedad en superficie:	980515,62
Hoja MTN50:	21	Municipio:	Seixo-Maniños.
Provincia:	A Coruña.		

Señalización

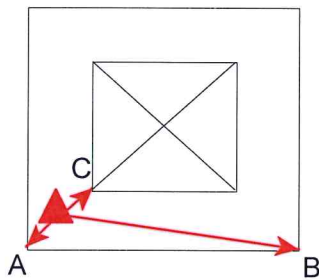
Clavo Normalizado IGN, metálico y con la inscripción "NG AA 414".

Reseña

A la altura del Pk. 3+120 de la CP-3504, en el cruce con la carretera hacia el Porto de Seixo, sobre base de poste hormigón.

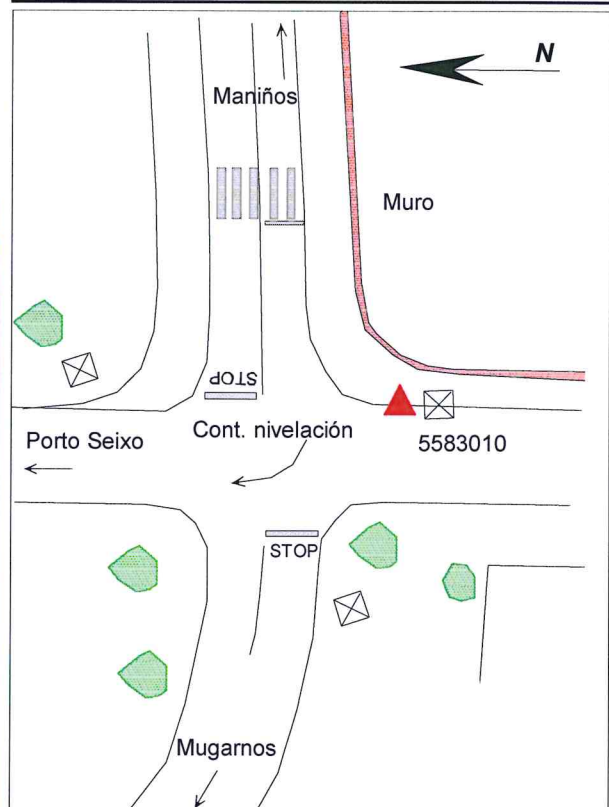
Observaciones

La nivelación continua hacia el Puerto Seixo y la primera calle a la izquierda C/ Beiramar, dirección al campo junto a la ría.



Referencias

- A: 0,15 Esquina base.
- B: 0,54 Esquina base.
- C: 0,14 Esquina poste.
- D:



SEÑAL DE NIVELACION

Datos de la Señal

Número: 5583011	Nombre: SSBarbacoas	Anterior: 5583010
Línea o Ramal: 5583	Nombre: Ramal III Mareógrafos del Ferrol	Posterior: 5583012
Señal Secundaria.	En posición: Vertical.	Agupada con:
Fechas Señalización: Noviembre 2007	Nivelacion: Noviembre 2007	Cálculo: Marzo 2010
		Compensación REDNAP 2008

Datos Geográficos

LongitudWGS84:	Altura ortométrica: 4,70884
LatitudWGS84:	Geopotencial: 4,61709
Pecisión:	Gravedad en superficie: 980515,19
Hoja MTN50: 21	Municipio: Seixo-Maniños.
Provincia: A Coruña.	

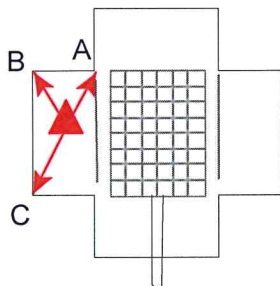
Señalización

Clavo Normalizado IGN, metálico y semiesférico.

Reseña

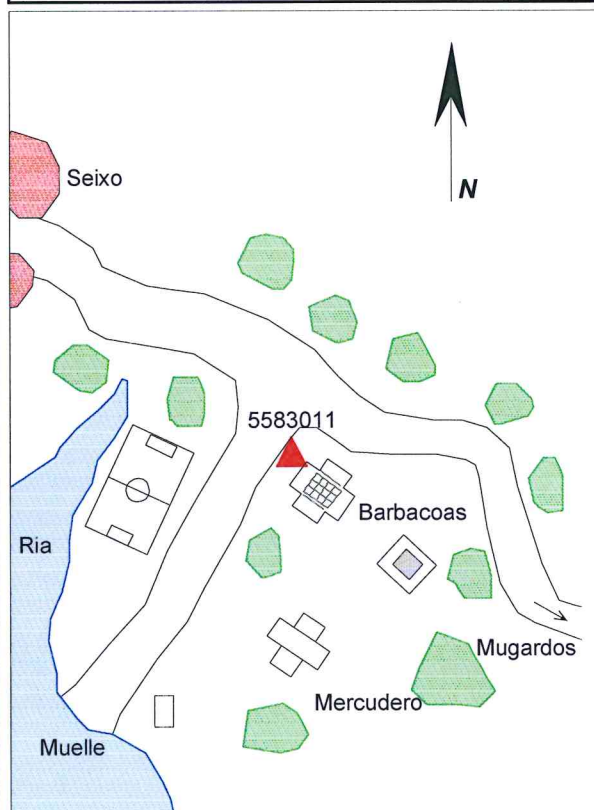

Sobre losa de granito de barbacoa situada en el parque, campo de deportes, en la vía de Seixo.

Observaciones



Referencias

- A:** 0,24 Esquina barbacoa.
- B:** 0,23 Esquina barbacoa.
- C:** 0,61 Esquina barbacoa.
- D:**



SEÑAL DE NIVELACION

Datos de la Señal

Número:	5583012	Nombre:	SSK2,175	Anterior:	5583011
Línea o Ramal:	5583	Nombre:	Ramal III Mareógrafos del Ferrol	Posterior:	5583013
Señal	Secundaria.	En posición:	Vertical.	Agupada con:	
Fecha	Señalización: Noviembre 2007	Nivelacion:	Noviembre 2007	Cálculo:	Marzo 2010
				Compensación	REDNAP 2008

Datos Geográficos

LongitudWGS84:	- 8° 13' 19,9'	Altura ortométrica:	32,95449
LatitudWGS84:	43° 27' 13,5"	Geopotencial:	32,31224
Pecisión:	Coordenadas orientativas	Gravedad en superficie:	980509,66
Hoja MTN50:	21	Municipio:	Seixo-Maniños.
Provincia:	A Coruña.		

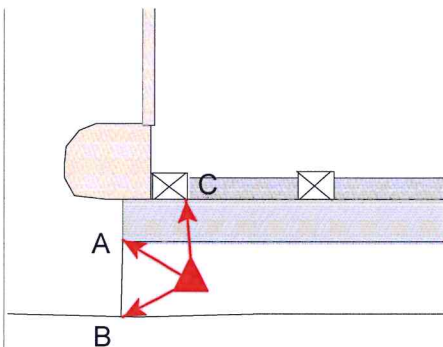
Señalización

Clavo Normalizado IGN, metálico y semiesférico.

Reseña

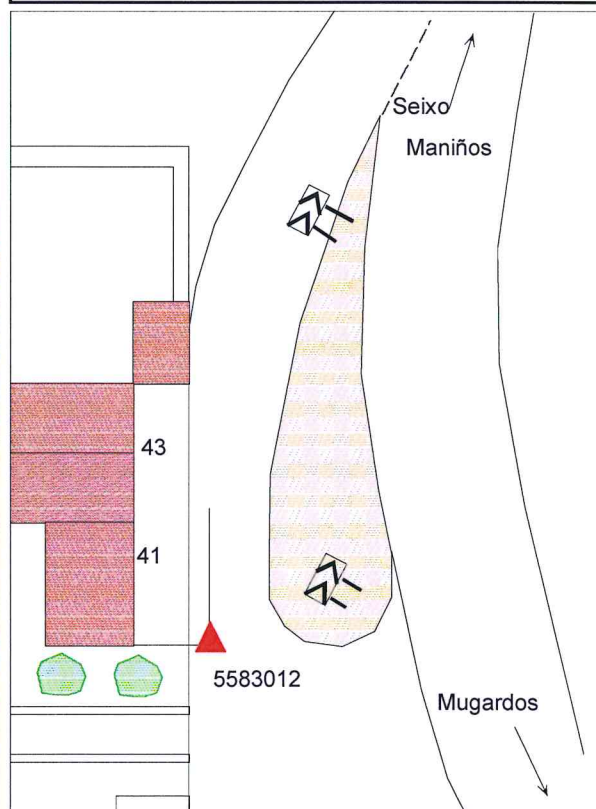
En esquina de canalón en la entrada a la casa nº 41-43, a la altura del Pk. 2+175 de Seixo hacia Mugardos, a la derecha de la misma.

Observaciones



Referencias

- A: 0,17 Esquina hormigón.
- B: 0,25 Esquina hormigón.
- C: 0,52 Esquina pilar murete.
- D:



SEÑAL DE NIVELACION

Datos de la Señal

Número: 5583013 **Nombre:** SSK1,600 **Anterior:** 5583012
Línea o Ramal: 5583 **Nombre:** Ramal III Mareógrafos del Ferrol **Posterior:** 5583014
Señal Secundaria. **En posición:** Vertical. **Agupada con:**
Fechas Señalización: Noviembre 2007 **Nivelacion:** Noviembre 2007 **Cálculo:** Marzo 2010
Compensación REDNAP 2008

Datos Geográficos

LongitudWGS84: **Altura ortométrica:** 27,50638
LatitudWGS84: **Geopotencial:** 26,9703
Pecisión: **Gravedad en superficie:** 980509,66
Hoja MTN50: 21 **Municipio:** Seixo-Maniños.
Provincia: A Coruña.

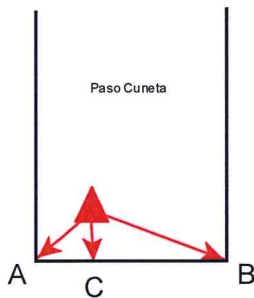
Señalización

Clavo Normalizado IGN, metálico y semiesférico.

Reseña

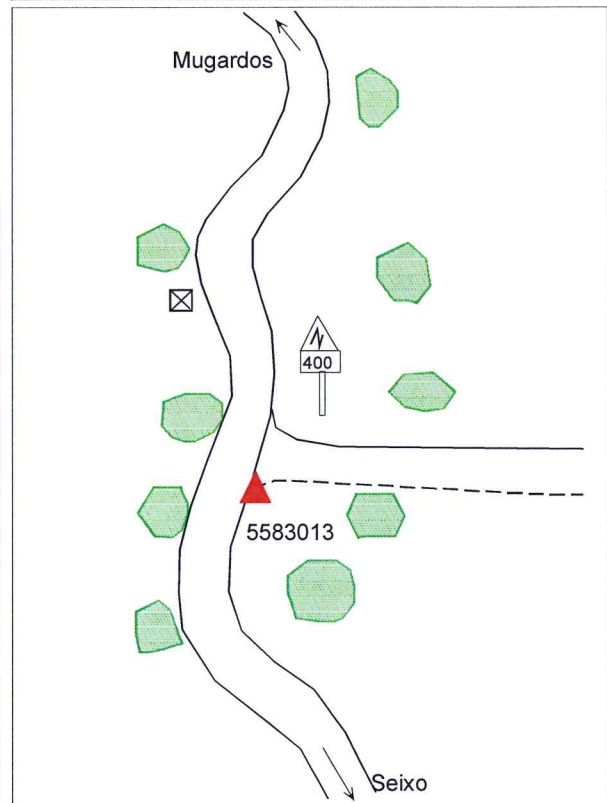
A la altura del Pk. 1+600 de la CP-3504, de Seixo hacia Mugarodos, a la derecha sobre paso cuneta hormigonada de camino que se adentra al monte.

Observaciones



Referencias

- A: 0,16 Esquina paso cuneta.
- B: 0,80 Esquina paso cuneta.
- C: 0,10 Borde.
- D:



SEÑAL DE NIVELACION

Datos de la Señal

Número: 5583014	Nombre: SSDesagüe	Anterior: 5583013
Línea o Ramal: 5583	Nombre: Ramal III Mareógrafos del Ferrol	Posterior: 5583015
Señal Secundaria.	En posición: Vertical.	Agupada con:
Fechas Señalización: Noviembre 2007	Nivelacion: Noviembre 2007	Cálculo: Marzo 2010
		Compensación REDNAP 2008

Datos Geográficos

LongitudWGS84: - 8° 14' 01,4"	Altura ortométrica: 7,86973
LatitudWGS84: 43° 27' 10,5"	Geopotencial: 7,71637
Pecisión: Coordenadas orientativas	Gravedad en superficie: 980513,09
Hoja MTN50: 21	Municipio: Mugardos.
Provincia: A Coruña.	

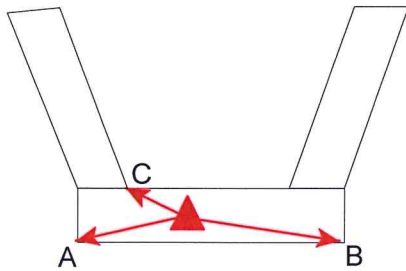
Señalización

Clavo Normalizado IGN, metálico y semiesférico.

Reseña

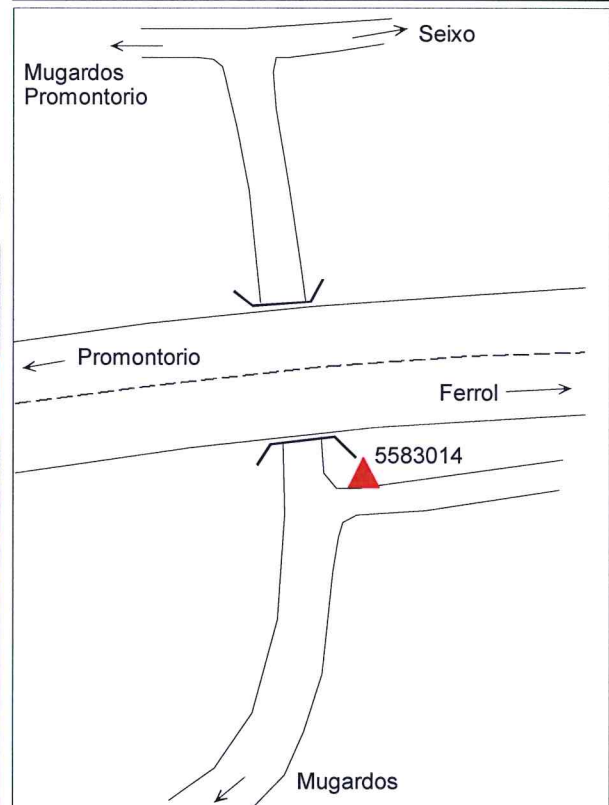

Sobre desagüe de paso cuneta de camino que va paralela a la vía rápida V.G.-12, en la AC-129.

Observaciones



Referencias

- A: 0,84 Esquina imposta.
- B: 1,02 Esquina imposta.
- C: 0,65 Esquina imposta.
- D:



SEÑAL DE NIVELACION

Datos de la Señal

Número: 5583015	Nombre: SSPazo de Rilo	Anterior: 5583014
Línea o Ramal: 5583	Nombre: Ramal III Mareógrafos del Ferrol	Posterior: 5583016
Señal Secundaria.	En posición: Vertical.	Agupada con:
Fecha Señalización: Noviembre 2007	Nivelacion: Noviembre 2007	Cálculo: Marzo 2010 Compensación REDNAP 2008

Datos Geográficos

LongitudWGS84: - 8° 14' 21,6"	Altura ortométrica: 21,91396
LatitudWGS84: 43° 27' 00,9"	Geopotencial: 21,48686
Pecisión: Coordenadas orientativas	Gravedad en superficie: 980509,39
Hoja MTN50: 21	Municipio: Mugardos.
Provincia: A Coruña.	

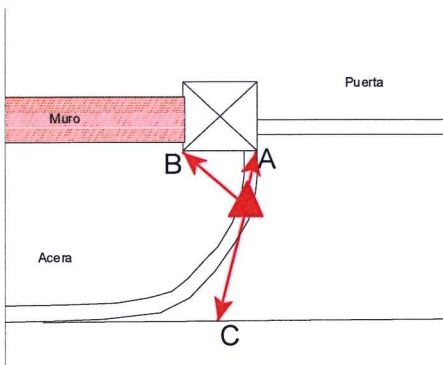
Señalización

Clavo Normalizado IGN, metálico y semiesférico.

Reseña

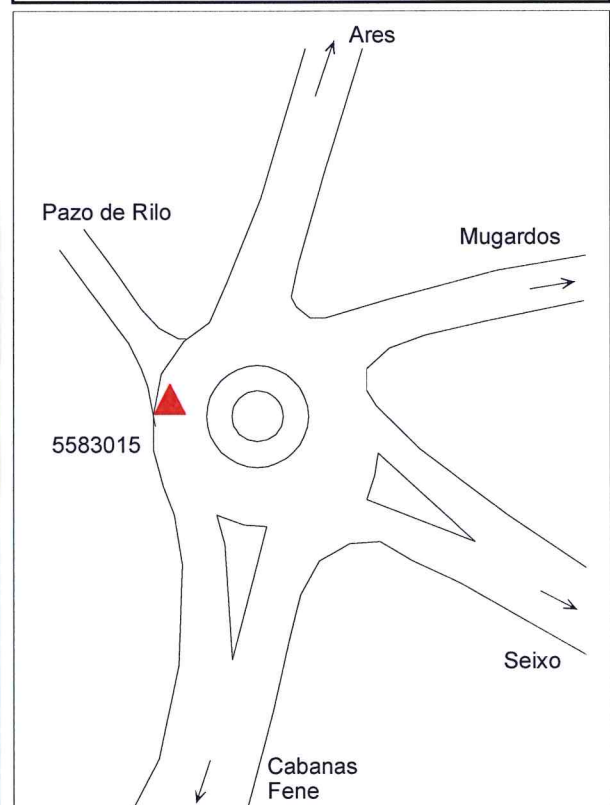
En la rotonda del cruce de carreteras AC-122, AC-133 y AC-129, sobre bordillo a nivel de acera de acceso al Pazo de Rilo.

Observaciones



Referencias

- A: 0,43 Esquina pilar entrada.
- B: 0,37 Esquina pilar entrada.
- C: 1,21 Bordillo.
- D:



SEÑAL DE NIVELACION

Datos de la Señal

Número:	5583016	Nombre:	SSK9,100	Anterior:	5583015
Línea o Ramal:	5583	Nombre:	Ramal III Mareógrafos del Ferrol	Posterior:	5583017
Señal	Secundaria.	En posición:	Vertical.	Agupada con:	
Fechas	Señalización: Noviembre 2007	Nivelacion:	Noviembre 2007	Cálculo:	Marzo 2010
					Compensación REDNAP 2008

Datos Geográficos

LongitudWGS84:		Altura ortométrica:	46,10379
LatitudWGS84:		Geopotencial:	45,20511
Pecisión:		Gravedad en superficie:	980505,57
Hoja MTN50:	21	Municipio:	Mugardos.
Provincia:	A Coruña.		


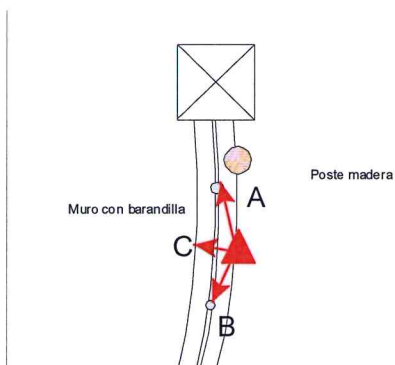
Señalización

Clavo Normalizado IGN, metálico y semiesférico.

Reseña

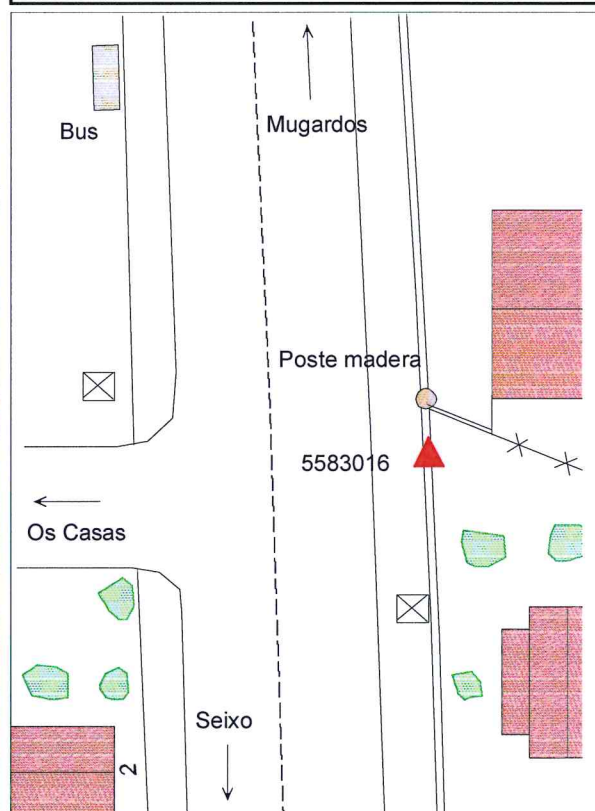
En la parroquia de Meha, a la altura del Pk. 9+100 de la AC-133, frente al desvío Os Casás, sobre muro hormigón con barandilla que cierra casa pequeña con jardín.

Observaciones



Referencias

- A: 0,55 Poste barandilla.
- B: 0,45 Poste barandilla.
- C: 0,20 Borde muro.
- D:



SEÑAL DE NIVELACION

Datos de la Señal

Número:	5583017	Nombre:	SSK9,750	Anterior:	5583016
Línea o Ramal:	5583	Nombre:	Ramal III Mareógrafos del Ferrol	Posterior:	5583018
Señal	Secundaria.	En posición:	Vertical.	Agupada con:	
Fechas	Señalización: Noviembre 2007	Nivelacion:	Noviembre 2007	Cálculo:	Marzo 2010
					Compensación REDNAP 2008

Datos Geográficos

LongitudWGS84:		Altura ortométrica:	34,33545
LatitudWGS84:		Geopotencial:	33,66624
Pecisión:		Gravedad en superficie:	980508,28
Hoja MTN50:	21	Municipio:	Mugardos.
Provincia:	A Coruña.		

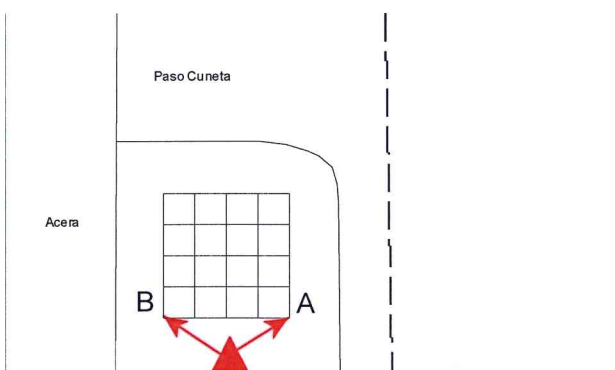
Señalización

Clavo Normalizado IGN, metálico y semiesférico.

Reseña

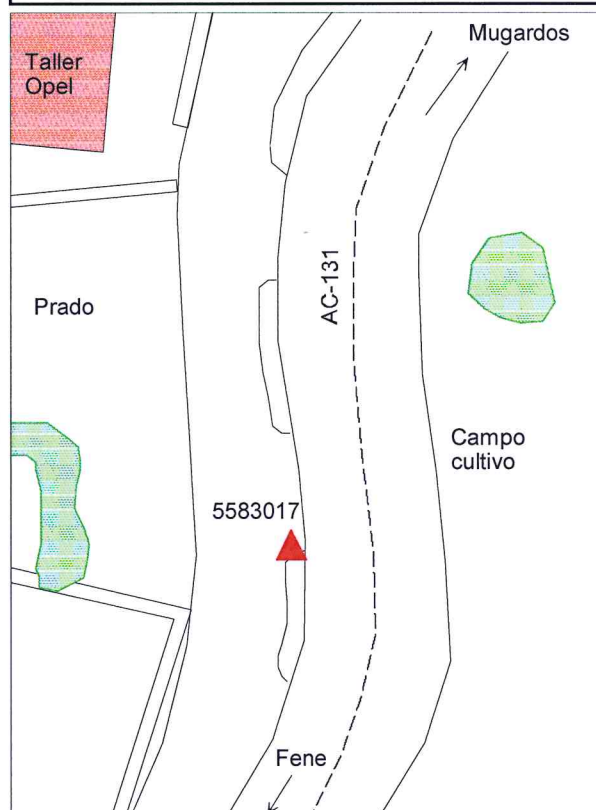
A la altura del Pk. 9+750 de la AC-133, en el margen izquierdo, dirección Mugardos, sobre desagüe con rejilla de paso cuneta acceso a prado junto taller mecánico de Opel-Álvarez.

Observaciones



Referencias

- A: 0,33 Esquina rejilla.
- B: 0,37 Esquina rejilla.
- C:
- D:



SEÑAL DE NIVELACION

Datos de la Señal

Número: 5583018 **Nombre:** SSK10,300 **Anterior:** 5583017
Línea o Ramal: 5583 **Nombre:** Ramal III Mareógrafos del Ferrol **Posterior:** 5583019
Señal Secundaria. **En posición:** Vertical. **Agupada con:**
Fechas **Señalización:** Noviembre 2007 **Nivelacion:** Noviembre 2007 **Cálculo:** Marzo 2010
Compensación REDNAP 2008

Datos Geográficos

LongitudWGS84: **Altura ortométrica:** 22,00166
LatitudWGS84: **Geopotencial:** 21,57287
Pecisión: **Gravedad en superficie:** 980510,04
Hoja MTN50: 21 **Municipio:** Mugardos.
Provincia: A Coruña.

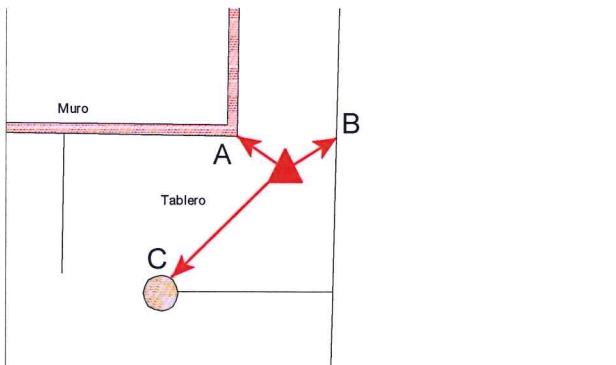
Señalización

Clavo Normalizado IGN, metálico y semiesférico.

Reseña

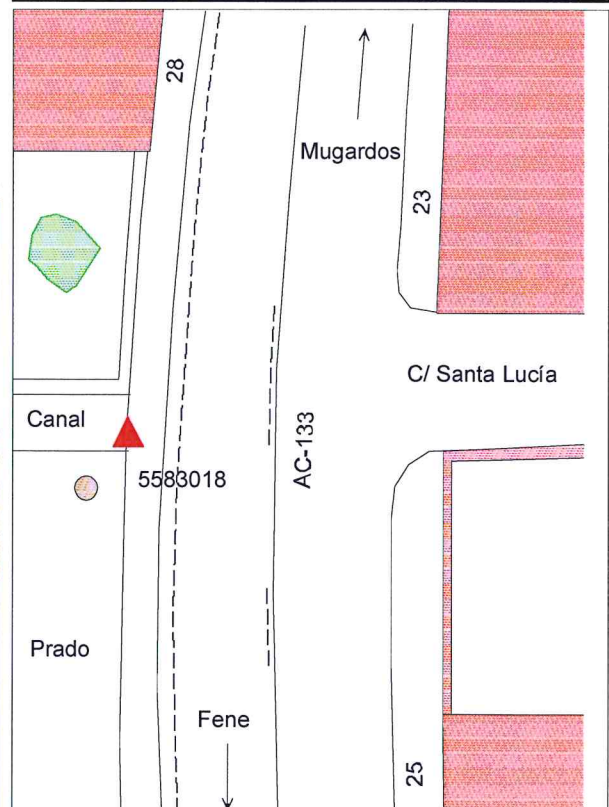
En Mugardos, sobre el Pk. 10+300 de la AC-133, Avd. Galicia, frente Rua Santa Lucía, sobre pequeño tablero desagüe de canal, junto al número 28.

Observaciones



Referencias

- A: 0,23 Esquina muro.
- B: 0,30 Esquina tablero.
- C: 1,14 Borde poste.
- D:



SEÑAL DE NIVELACION

Datos de la Señal

Número:	5583019	Nombre:	NG N 607	Anterior:	5583018
Línea o Ramal:	5583	Nombre:	Ramal III Mareógrafos del Ferrol	Posterior:	5583020
Señal	Principal.	En posición:	Horizontal.	Aguada con:	5583020 NG N 608 (5583020)
Fechas	Señalización: Noviembre 2007	Nivelacion:	Noviembre 2007	Cálculo:	Marzo 2010
					Compensación REDNAP 2008

Datos Geográficos

LongitudWGS84:	- 8° 15' 23,2"	Altura ortométrica:	15,4196
LatitudWGS84:	43° 27' 37,1"	Geopotencial:	15,1191
Pecisión:	Coordenadas orientativas	Gravedad en superficie:	980510,89
Hoja MTN50:	21	Municipio:	Mugardos.
Provincia:	A Coruña.		

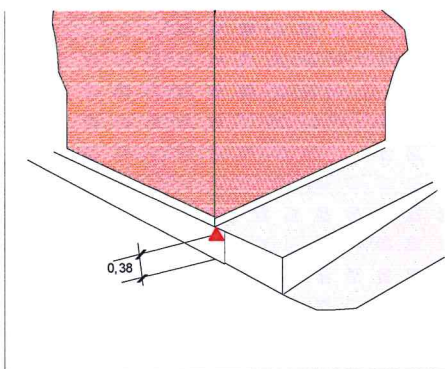
Señalización

Clavo Normalizado IGN, metálico y con la inscripción "NG N 607".

Reseña

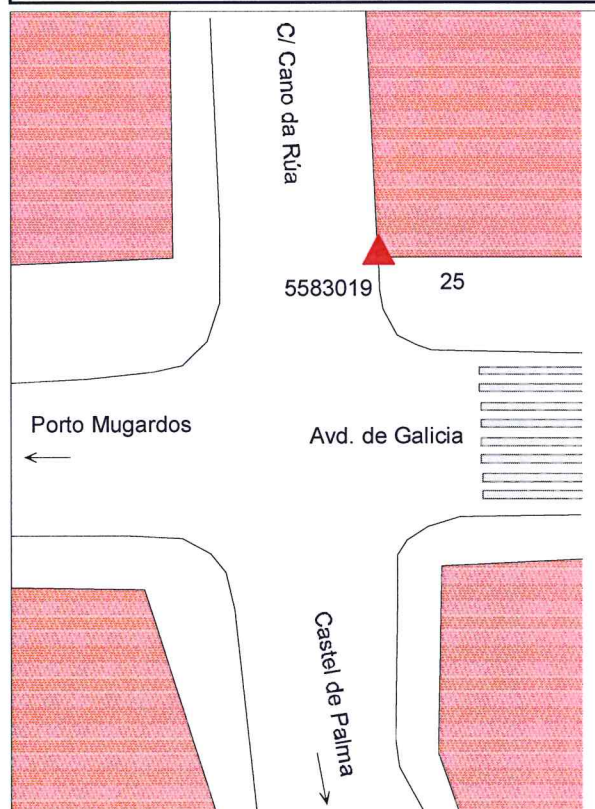
Sobre piedra de sillería de casa nº 5 de la Avenida Galicia en Mugardos, esquina con C/ Cano da Rúa.

Observaciones



Referencias

A:
B:
C:
D:



SEÑAL DE NIVELACION

Datos de la Señal

Número: 5583020	Nombre: NG N 608	Anterior: 5583019
Línea o Ramal: 5583	Nombre: Ramal III Mareógrafos del Ferrol	Posterior: 5583021
Señal Principal:	En posición: Vertical.	Agupada con: 5583019 NG N 607 (5583019)
Fechas Señalización: Noviembre 2007	Nivelacion: Noviembre 2007	Cálculo: Marzo 2010
Compensación REDNAP 2008		

Datos Geográficos

LongitudWGS84: - 8° 15' 27,0"	Altura ortométrica: 18,81821
LatitudWGS84: 43° 27' 37,3"	Geopotencial: 18,45147
Pecisión: Coordenadas orientativas	Gravedad en superficie: 980510,9
Hoja MTN50: 21	Municipio: Mugardos.
Provincia: A Coruña.	

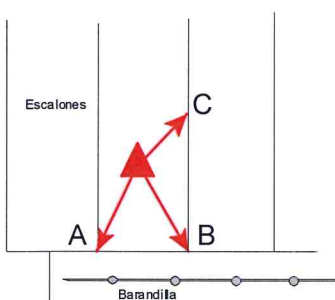
Señalización

Clavo Normalizado IGN, metálico y con la inscripción "NG N 608".

Reseña

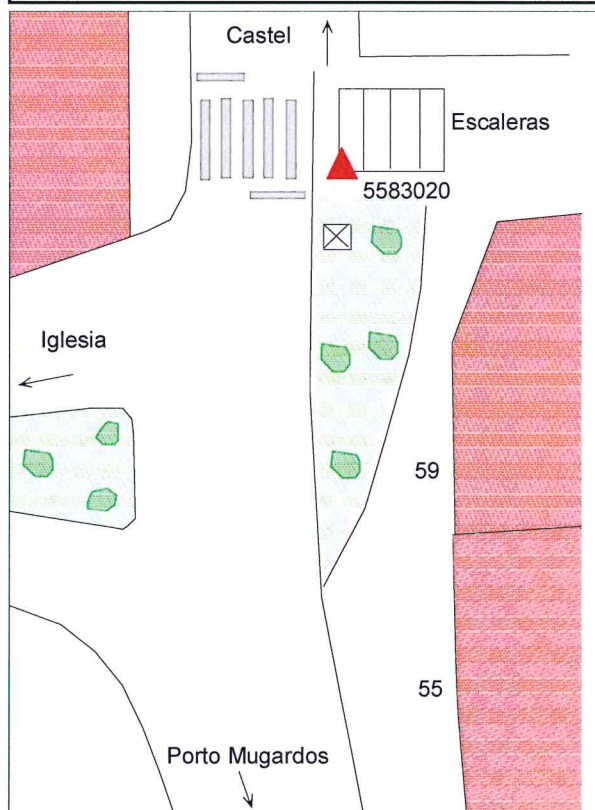
En la Rúa de O Peteiro, Mugardos, sobre primer escalón de granito de bajada a la Rúa Lousido.

Observaciones



Referencias

- A:** 0,26 Esquina escalón.
- B:** 0,24 Esquina escalón.
- C:** 0,50 Junta.
- D:**



SEÑAL DE NIVELACION

Datos de la Señal

Número:	5583021	Nombre:	SSCruz	Anterior:	5583020
Línea o Ramal:	5583	Nombre:	Ramal III Mareógrafos del Ferrol	Posterior:	5583022
Señal	Secundaria.	En posición:	Vertical.	Agupada con:	
Fecha	Señalización: Noviembre 2007	Nivelacion:	Noviembre 2007	Cálculo:	Marzo 2010
				Compensación	REDNAP 2008

Datos Geográficos

LongitudWGS84:	- 8° 15' 38,1"	Altura ortométrica:	32,89818
LatitudWGS84:	43° 27' 39,5"	Geopotencial:	32,25695
Pecisión:	Coordenadas orientativas	Gravedad en superficie:	980507,35
Hoja MTN50:	21	Municipio:	Mugaros.
Provincia:	A Coruña.		

Señalización

Clavo Normalizado IGN, metálico y semiesférico.

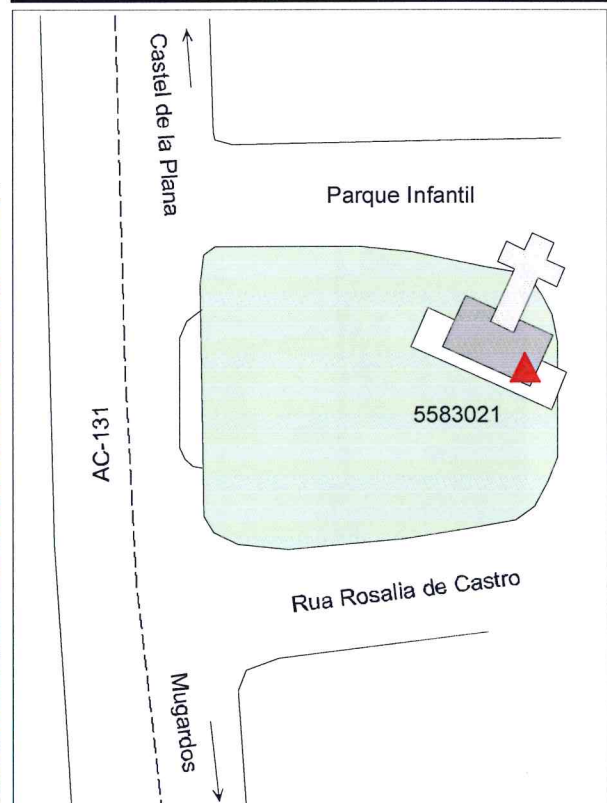

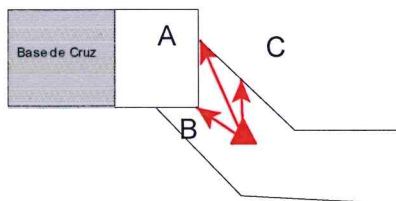
Reseña

En la base de la cruz-monumento con parque en la Rúa Rosalia de Castro, en Mugaros, dando vistas a la Ría.

Observaciones

Referencias

- A: 0,48 Esquina losa.
- B: 0,21 Esquina losa.
- C: 0,15 Borde losa.
- D:



SEÑAL DE NIVELACION

Datos de la Señal

Número:	5583022	Nombre:	SSK0,925	Anterior:	5583021
Línea o Ramal:	5583	Nombre:	Ramal III Mareógrafos del Ferrol	Posterior:	5583023
Señal	Secundaria.	En posición:	Vertical.	Agupada con:	
Fechas	Señalización: Noviembre 2007	Nivelacion:	Noviembre 2007	Cálculo:	Marzo 2010
					Compensación REDNAP 2008

Datos Geográficos

LongitudWGS84:		Altura ortométrica:	29,3831
LatitudWGS84:		Geopotencial:	28,81036
Pecisión:		Gravedad en superficie:	980506,6
Hoja MTN50:	21	Municipio:	Mugardos.
Provincia:	A Coruña.		

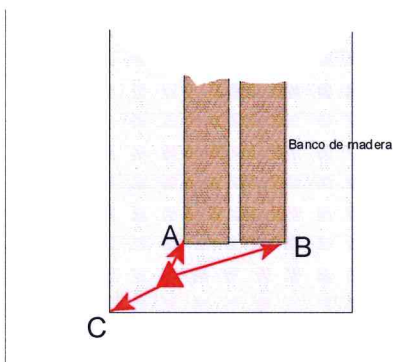
Señalización

Clavo Normalizado IGN, metálico y semiesférico.

Reseña

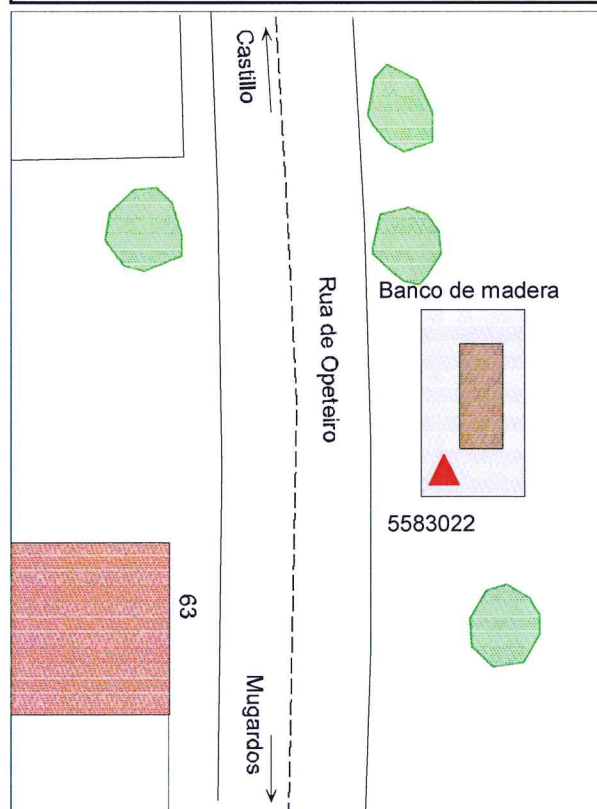
A la altura del Pk. 0+925 de la AC-131, Rúa de o Peteiro, en el margen derecho, dirección al Castillo de Palma, sobre plataforma banco de madera.

Observaciones



Referencias

- A: 0,11 Pata banco.
- B: 0,21 Pata banco.
- C: 1,08 Esquina plataforma.
- D:



SEÑAL DE NIVELACION

Datos de la Señal

Número:	5583023	Nombre:	SSK1,530	Anterior:	5583022
Línea o Ramal:	5583	Nombre:	Ramal III Mareógrafos del Ferrol	Posterior:	5583024
Señal	Secundaria.	En posición:	Vertical.	Agupada con:	
Fechas	Señalización: Noviembre 2007	Nivelacion:	Noviembre 2007	Cálculo:	Marzo 2010
					Compensación REDNAP 2008

Datos Geográficos

LongitudWGS84:	- 8° 16' 06,7"	Altura ortométrica:	10,77553
LatitudWGS84:	43° 27' 16,8"	Geopotencial:	10,56551
Pecisión:	Coordenadas orientativas	Gravedad en superficie:	980508,72
Hoja MTN50:	21	Municipio:	Mugardos.
Provincia:	A Coruña.		

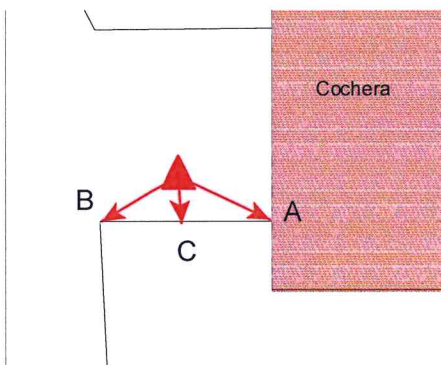
Señalización

Clavo Normalizado IGN, metálico y semiesférico.

Reseña

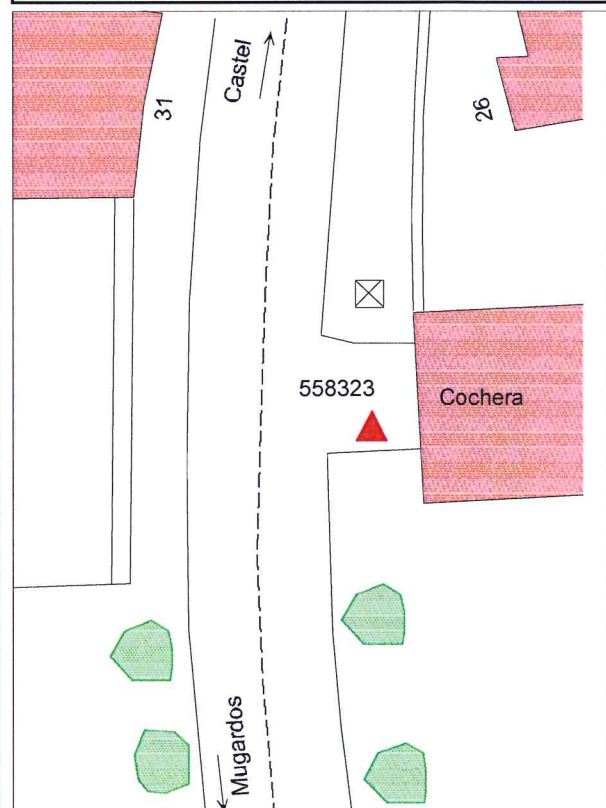
A la altura del Pk. 1+530 de la AC-131 en el margen derecho dirección Castel, en paso cuneta de entrada a cochera del numero 26.

Observaciones



Referencias

- A: 2,09 Esquina paso cuneta.
- B: 2,15 Esquina paso cuneta.
- C: 0,10 Borde.
- D:



SEÑAL DE NIVELACION

Datos de la Señal

Número: 5583024	Nombre: SSK2,000	Anterior: 5583023
Línea o Ramal: 5583	Nombre: Ramal III Mareógrafos del Ferrol	Posterior: 5583025
Señal Secundaria.	En posición: Vertical.	Agupada con:
Fecha Señalización: Noviembre 2007	Nivelacion: Noviembre 2007	Cálculo: Marzo 2010
		Compensación REDNAP 2008

Datos Geográficos

LongitudWGS84: - 8° 16' 19,9"	Altura ortométrica: 33,85689
LatitudWGS84: 43° 27' 28,1"	Geopotencial: 33,19687
Pecisión: Coordenadas orientativas	Gravedad en superficie: 980504,14
Hoja MTN50: 21	Municipio: Mugardos.
Provincia: A Coruña.	

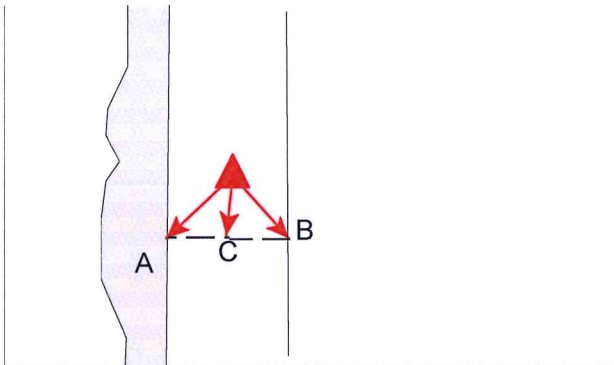
Señalización

Clavo Normalizado IGN, metálico y semiesférico.

Reseña

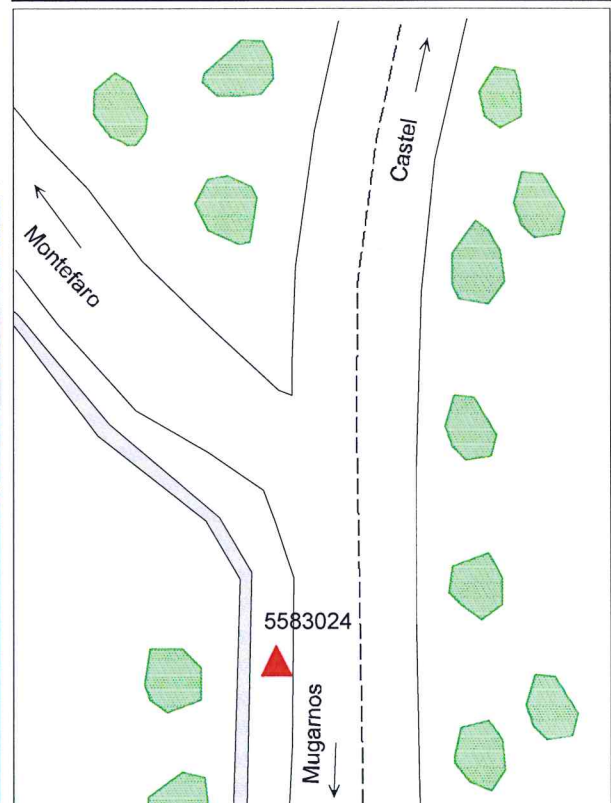
En el Pk. 2+000 de la AC-131, junto desvió hacia Montefaro, sobre pequeño desagüe, a la izquierda dirección al Castillo.

Observaciones



Referencias

- A:** 0,24 Esquina imposta.
- B:** 0,36 Esquina imposta.
- C:** 0,13 Borde.
- D:**



SEÑAL DE NIVELACION**Datos de la Señal**

Número: 5583025 **Nombre:** SSEntrada **Anterior:** 5583024
Línea o Ramal: 5583 **Nombre:** Ramal III Mareógrafos del Ferrol **Posterior:** 5583026
Señal Secundaria. **En posición:** Vertical. **Agupada con:**
Fechas Señalización: Noviembre 2007 **Nivelacion:** Noviembre 2007 **Cálculo:** Marzo 2010
Compensación REDNAP 2008

Datos Geográficos

LongitudWGS84: - 8° 16' 26,5" **Altura ortométrica:** 16,54323
LatitudWGS84: 43° 27' 44,3" **Geopotencial:** 16,22076
Pecisión: Coordenadas orientativas **Gravedad en superficie:** 980506,73
Hoja MTN50: 21 **Municipio:** Mugardos.
Provincia: A Coruña.

Señalización

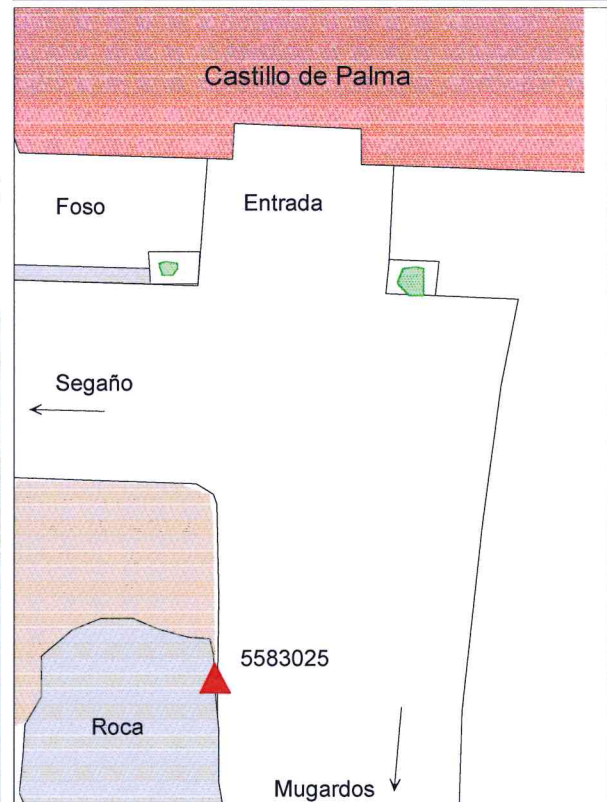

Clavo Normalizado IGN, metálico y semiesférico.

Reseña

Sobre saliente de roca, a la izquierda de la carretera AC-131, a unos 20 mts antes de la entrada al Castillo de la Palma.

Observaciones**Referencias**

A:
B:
C:
D:



SEÑAL DE NIVELACION

Datos de la Señal

Número:	5583026	Nombre:	NG X 810	Anterior:	5583025
Línea o Ramal:	5583	Nombre:	Ramal III Mareógrafos del Ferrol	Posterior:	5583027
Señal	Principal.	En posición:	Vertical.	Agupada con:	5583027 NG X 738 (5583027)
Fechas	Señalización: Noviembre 2007	Nivelacion:	Noviembre 2007	Cálculo:	Marzo 2010
					Compensación REDNAP 2008

Datos Geográficos

LongitudWGS84:	- 8° 16' 29,3"	Altura ortométrica:	4,23996
LatitudWGS84:	43° 27' 46,1"	Geopotencial:	4,15732
Pecisión:	Coordenadas orientativas	Gravedad en superficie:	980509,08
Hoja MTN50:	21	Municipio:	Mugardos.
Provincia:	A Coruña.		

Señalización

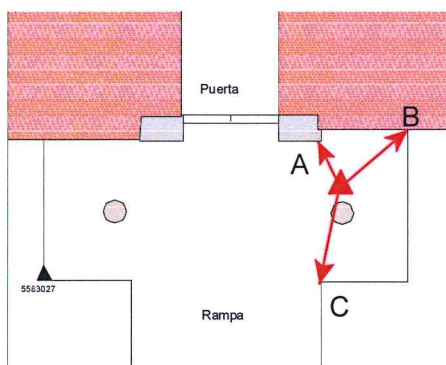
Clavo Normalizado IGN, metálico y con la inscripción "NG X 810".

Reseña

Junto a la primera piedra de sillería a la izquierda de la salida del Castillo de la Palma hacia la rampa embarcadero.

Observaciones

Para acceder al Castillo solicitar autorización a "Talleres Reunidos" 981228400, el guarda: Fernando. Tif 616853974.



Referencias

- A: 1,03 Esquina piedra.
- B: 3,40 Esquina losa.
- C: 3,67 Esquina losa.
- D:



SEÑAL DE NIVELACION

Datos de la Señal

Número:	5583027	Nombre:	NG Y 738	Anterior:	5583026
Línea o Ramal:	5583	Nombre:	Ramal III Mareógrafos del Ferrol	Posterior:	
Señal	Principal.	En posición:	Horizontal.	Agupada con:	5583026 NG X 810 (5583026)
Fechas	Señalización: Noviembre 2007	Nivelacion:	Noviembre 2007	Cálculo:	Marzo 2010
					Compensación REDNAP 2008

Datos Geográficos

LongitudWGS84:	- 8° 16' 29,0"	Altura ortométrica:	4,02079
LatitudWGS84:	43° 27' 46,1"	Geopotencial:	3,94242
Pecisión:	Coordenadas orientativas	Gravedad en superficie:	980509,14
Hoja MTN50:	21	Municipio:	Mugardos.
Provincia:	A Coruña.		

Señalización


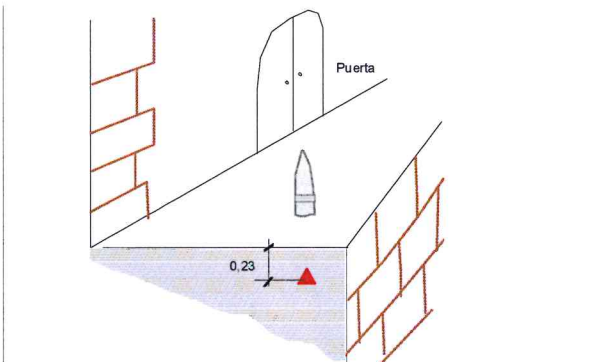
Clavo Normalizado IGN, metálico y con la inscripción "NG Y 738".

Reseña

Sobre bloque de granito, a la derecha según salimos del Castillo de la Palma hacia rampa-embarcadero.

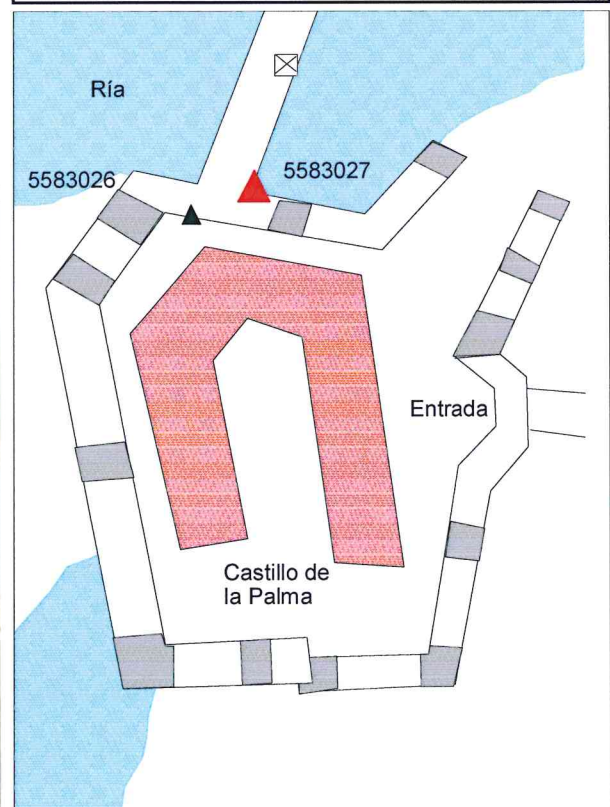
Observaciones

Para acceder al Castillo solicitar autorización a "Talleres Reunidos" 981228400, el guarda: Fernando. Tlf 616853974.



Referencias

- A:
- B:
- C:
- D:



SEÑAL DE NIVELACION

Datos de la Señal

Número:	5583028	Nombre:	HITO 3	Anterior:	5583027
Línea o Ramal:	5583	Nombre:	Ramal III Mareógrafos del Ferrol	Posterior:	
Señal	En posición:	Agupada con:			
Fechas	Señalización: Noviembre 2007	Nivelacion:	Noviembre 2007	Cálculo:	Marzo 2010
					Compensación REDNAP 2008

Datos Geográficos

LongitudWGS84:		Altura ortométrica:	2,32098
LatitudWGS84:		Geopotencial:	
Pecisión:		Gravedad en superficie:	
Hoja MTN50:	21	Municipio:	Mugarbos.
Provincia:	A Coruña.		

Señalización

Hierro incrustado en roca nativa.

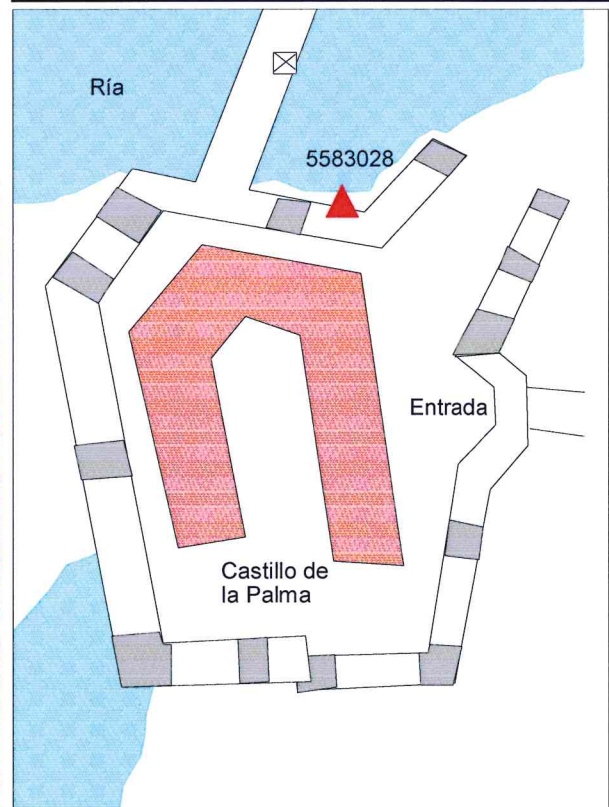
Reseña

Señal sita en el castillo de la Palma

Observaciones

Referencias

- A:
- B:
- C:
- D:



SEÑAL DE NIVELACION

Datos de la Señal

Número:	5583209	Nombre:	MAREOGRAFO	Anterior:	5583027
Línea o Ramal:	5583	Nombre:	Ramal III Mareógrafos del Ferrol	Posterior:	
Señal	En posición:	Agupada con:			
Fechas	Señalización: <i>Noviembre 2007</i>	Nivelacion:	<i>Noviembre 2007</i>	Cálculo:	<i>Marzo 2010</i>
					Compensación REDNAP 2008

Datos Geográficos

LongitudWGS84:		Altura ortométrica:	0,44878
LatitudWGS84:		Geopotencial:	
Pecisión:		Gravedad en superficie:	
Hoja MTN50:	21	Municipio:	Mugarbos.
Provincia:	A Coruña.		

Señalización

Soporte metálico del mareógrafo.

Reseña

Señal situada en el embarcadero del Castillo de la Palma.

Observaciones



Referencias

- A:
- B:
- C:
- D:

