

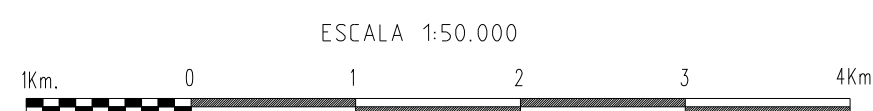
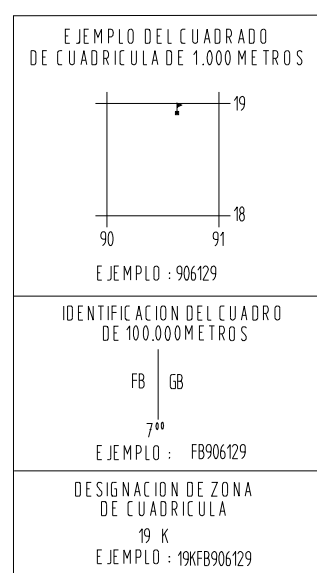
ES PROPIEDAD INTELECTUAL DEL INSTITUTO GEOGRAFICO MILITAR - PROHIBIDA SU REPRODUCCION PARCIAL O TOTAL



LEYENDA SIMBOLOS CONVENCIONALES

- POBLACIONES**
- De mas de 25.000 habitantes **LA PAZ**
  - De 12.000 a 25.000 habitantes **QUILLACOLLO**
  - De 5.000 a 12.000 habitantes **LLALLAGUA**
  - De 100 a 800 edificios **Viacha**
  - De 40 a 100 edificios **Mecapaca**
  - De 6 a 40 edificios **Achocalla**
  - Menos de 6 edificios **Estancia San Carlos**
- CAMINOS**
- Transitable todo el año
  - Afirmado sólido, dos vías
  - Revestimiento suelto o ligero, dos vías
  - Afirmado sólido, una vía
  - Revestimiento suelto o ligero, una vía
  - Revestimiento suelto a seco
  - Revestimiento suelto
  - Rodadero, Vereda
  - Puente
- FERROCARRILES**
- Vía sencilla, trocha normal o ancha
  - Vía sencilla, trocha estrecha
- LIMITES**
- Nacional

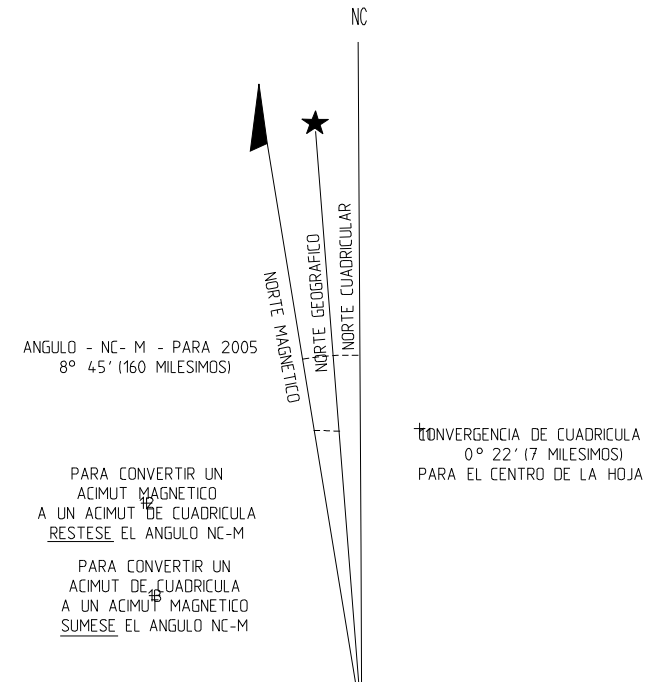
- Línea transmisora de energía, Cerca
- Iglesia; Escuela; Mina
- Molino de viento, bomba de viento; Molino de agua
- Punto de control horizontal; Monumento de tola fija
- Elevaciones: Comprobadas; Fotogramétricas
- Monte alto; Monte bajo
- Thalaz; Superficie rocosa
- Arboles dispersos; Materral
- Área Cultivada; Totalal
- Arena; Salar
- Río intermitente
- Lago o charco intermitente
- Terreno sujeto a inundación
- Ciénaga o bofedal
- Pozo; Manantial
- Rapidos grandes; Cataratas grandes
- Rapidos pequeños; Cataratas pequeñas
- Muelle
- Regresa de mampostería
- Río seco o aluvion



ELEVACION EN METROS INTERVALO DE CURVAS 20 METROS

ELIPSOIDE INTERNACIONAL  
 CUADRICULA 1000 METROS: ZONA 19 (LINEAS NEGRAS NUMERADAS)  
 PROYECCION TRANSVERSA DE MERCATOR  
 DATO VERTICAL NIVEL MEDIO DEL MAR  
 DATO HORIZONTAL EL PROVISIONAL DE 1956 PARA AMERICA DEL SUR  
 CLASIFICACION DE CAMPO IGM-1992  
 FOTOGRAFIAS AGOSTO 1977 Y MAYO 1980  
 DIGITALIZADO POR IGM-CARTOGRAFIA 5-03

SE HA OMITIDO LA PRIMERA CIFRA DE LAS COORDENADAS ESTE, LAS DOS PRIMERAS CIFRAS DE LAS COORDENAS NORTE, Y LAS ULTIMAS TRES CIFRAS DE LOS VALORES CUADRICULARES



HOJAS ADYACENTES

6736-III	6736-II	6836-III
6735-IV	6735-I	6835-IV
6735-III	6735-II	6835-III

La hoja 6735-I se encuentra en la SE-20-14. Escala 1:250.000