



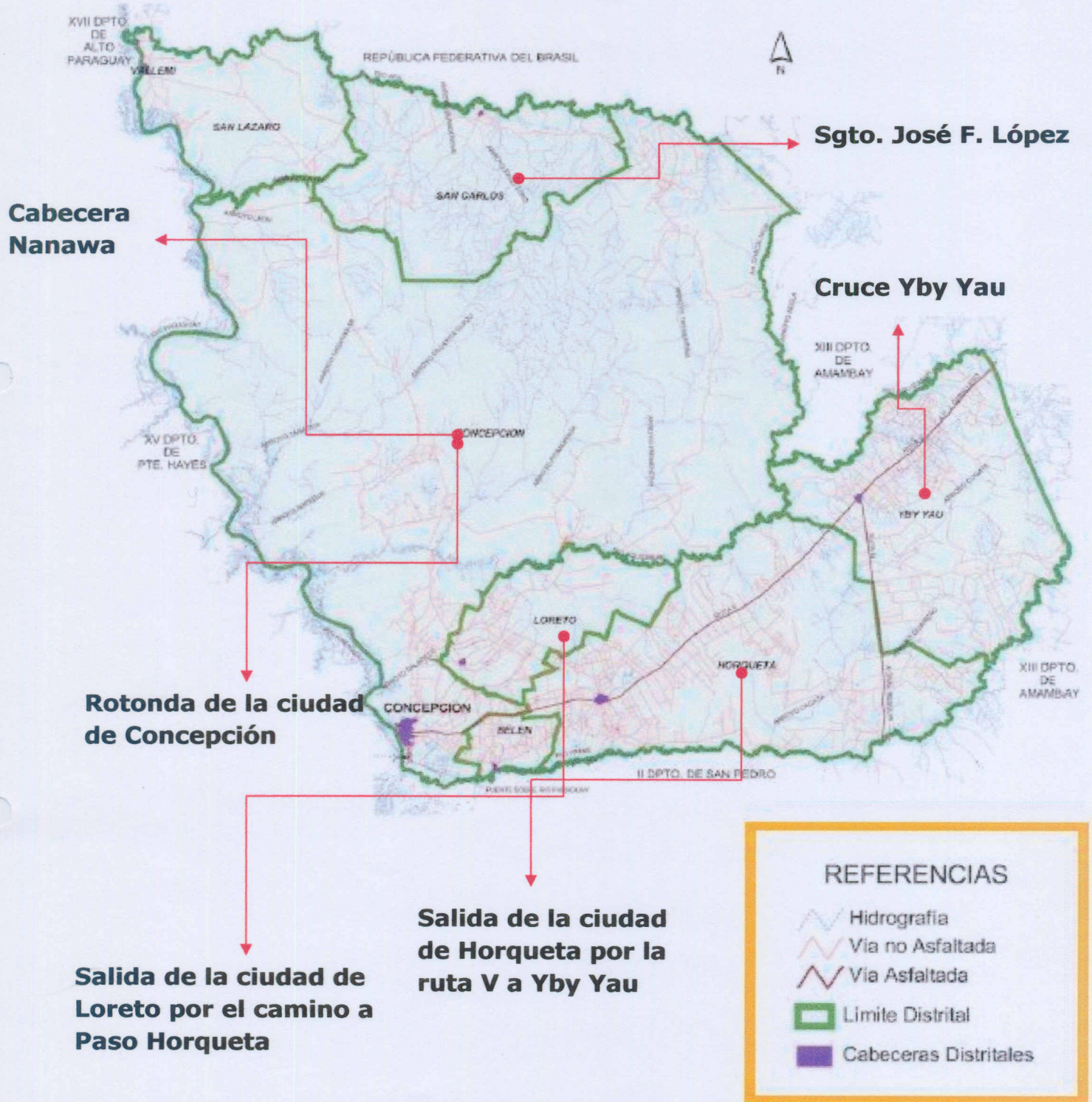
**Policía Nacional
Dirección de Apoyo Técnico**

OPERATIVO CONJUNTO CON LAS FUERZAS ARMADAS DE LA NACIÓN, EN LOS DEPARTAMENTOS DE CONCEPCIÓN, SAN PEDRO, AMAMBAY, ALTO PARAGUAY Y PRESIDENTE HAYES PARA LA DESARTICULACIÓN DE LOS AUTODENOMINADOS EPP (Ley No. 3.994/2010), QUE DECLARA ESTADO DE EXCEPCIÓN, A PARTIR DEL 26 DE ABRIL DEL CORRIENTE AÑO.

Mayo 2010

DEPARTAMENTO DE CONCEPCIÓN

PUNTOS DE COBERTURA



DEPARTAMENTO DE CONCEPCIÓN**DISTRITOS, POBLACIÓN, SUPERFICIE**

DISTRITOS	POBLACIÓN	SUPERFICIE
7	201.509 (2009)	18.051.000Km ²

DISTRITO	SUPERFICIE EN Km ²
Belén	215
Concepción	8.490
Horqueta	2.889
Loreto	996
San Carlos	2.036
San Lázaro	1.081
Yby Yaú	2.420

CANTIDAD DE DEPENDENCIAS POLICIALES

COMISARÍAS	SUB COMISARÍAS	PUESTOS POLICIALES
21	31	13

CANTIDAD DE EFECTIVOS POLICIALES

OFICIALES SUPERIORES	OFICIALES SUBALTERNOS	SUBOFICIALES	FUNCIONARIOS
12	9	542	15

DESTACAMENTOS MILITARES

IV DIVISIÓN DE INFANTERÍA
REGIMIENTO DE INFANTERÍA No. 10 "SAUCE"

ENTES PÚBLICOS:

<u>EDUCACIÓN:</u>
EDUCACIÓN INICIAL: 190
EDUCACIÓN ESCOLAR BÁSICA: 393
EDUCACIÓN MEDIA: 63
FACULTADES: (UNA):2 - (UC):5

<u>SALUD:</u>
HOSPITALES, CENTROS Y PUESTOS DE SALUD. TOTAL: 64

<u>BANCA PÚBLICA:</u>
BANCO NACIONAL DE FOMENTO: 1

Estaciones de Servicio	24
Bancos en plaza	11
Casas de cambio	2
Financieras	7

ENTIDADES PRIVADAS:

SUPERFICIE DE BOSQUES Y RESERVAS NATURALES

RESERVAS FORESTALES CAMPOS DE INMUEBLES PRIVADOS	240.000 Ha
---	------------

ESTABLECIMIENTOS AGRO- GANADEROS IMPORTANTES

Estancias	90
-----------	----

LÍMITES

- **Al Norte:** la República Federativa del Brasil de la que está separado por el río Apa, desde la desembocadura del río Paraguay hasta su confluencia con el arroyo Hermoso.
- **Al Sur:** el Departamento de San Pedro, del que está separado por el río Ypané desde su confluencia con el arroyo Guazú hasta su desembocadura del río Paraguay.
- **Al Este:** el Departamento de Amambay del que está separado por un línea recta que va desde la desembocadura del arroyo Hermoso con el río Apa hasta la naciente del arroyo Chacalnica; los arroyos Chacalnica y Negla y el río Aquidabán hasta la confluencia del arroyo Guazú. Desde este punto otra línea recta hasta la confluencia de los ríos Ypané-mi y el río Ypané hasta su confluencia con el arroyo Guazú.
- **Al Oeste:** los departamentos de Presidente Hayes y de Alto Paraguay de los que está separado por el río Paraguay entre las desembocaduras de los ríos Ypané y Apa.

OROGRAFÍA

Al norte una sucesión de cerros aislados de poca altura, las elevaciones continuas forman la cordillera de las Quince Puntas con la Sierra de San Luis de norte a sur. Se destacan los Cerros Valle-mi, Medina, Pytá, Naranjahai, Itapú Guazú y Sarambí.

HIDROGRAFÍA

Río Paraguay, Apa, Aquidabán e Ypané.

Arroyos: Estrella, Sirena, Apamí, Primero, Quiensabe, Negla, Trementina, Chacalnica, Tapyanguá, Pitanoahaga, Guazú, Mbui´i, Ypanemí, Capiibary, Mboi Guazú.

Puertos:

- Puerto Concepción
- Puerto Vallemí
- Puerto Risso
- Puerto Max
- Puerto Arrecife
- Puerto Abente
- Puerto Pagani
- Puerto Negro
- Puerto Algesa
- Puerto Antiguo.
- Puerto Itapucumí
- Puerto Itapuá
- Puerto Guyrati

DEPARTAMENTO DE SAN PEDRO

PUNTOS DE COBERTURA



DEPARTAMENTO DE SAN PEDRO
DISTRITOS, POBLACIÓN, SUPERFICIE

Distritos	Población	Superficie
20	378,977 hab.	20,010 km ²

San Pedro se encuentra dividido en 20 distritos:

Antequera	1492 km ²	San Pablo	603 km ²
Capi'ivary	878 km ²	San Pedro	3185 km ²
Choré	991 km ²	Santa Rosa del Aguaray	152 km ²
General Elizardo Aquino	Sin datos	Tacuatí	20,002 km ²
General Isidoro Resquín	57,48 hab./km ²	Unión	544 km ²
Guayaibí	Sin datos	Veinticinco de Diciembre	995 km ²
Itacurubí del Rosario	Sin datos	Villa del Rosario	20.446 km ²
Lima	992 km ²	Yataity del Norte	263 km ²
Nueva Germania	20,002 km ²	Yrybucua	Sin datos
San Estanislao	2625 km ²	Liberación	Sin datos

CANTIDAD DE DEPENDENCIAS POLICIALES

COMISARÍAS	SUB COMISARÍAS	PUESTOS POLICIALES
32	36	9

CANTIDAD DE EFECTIVOS POLICIALES

OFICIALES SUPERIORES	OFICIALES SUBALTERNOS	SUBOFICIALES	FUNCIONARIOS
15	17	593	27

ENTES PÚBLICOS

EDUCACIÓN:
EDUCACIÓN INICIAL: 527
EDUCACIÓN ESCOLAR BÁSICA: 907
EDUCACIÓN MEDIA: 150
FACULTADES (UNA): 3

SALUD:
HOSPITALES, CENTROS Y PUESTOS DE SALUD - TOTAL: 4

BANCA PÚBLICA:
BANCO NACIONAL DE FOMENTO - TOTAL: 6

ENTIDADES PRIVADAS:

Estaciones de Servicio	75
Bancos en plaza	6
Casas de cambio	2

ESTABLECIMIENTOS AGRO- GANADEROS IMPORTANTES

Estancias	2.830
-----------	-------

LÍMITES

- **Al Norte:** el río Ypané lo separa del Departamento de Concepción.
- **Al Sur:** el río Manduvirá y el Arroyo Hondo lo separa del Departamento de Cordillera; además la Cordillera de San Joaquín lo separa del Departamento de Caaguazú.
- **Al Este:** el río Aguaray Guasu lo separa del Departamento de Amambay; además los ríos Jejuí Guasu, Kuruguaty y Corrientes lo separa del Departamento de Canindeyú.
- **Al Oeste:** el río Paraguay lo separa del Departamento de Presidente Hayes.

OROGRAFÍA

Serranía de San Joaquín: cerros Kurusu, Corazón, Aguaray, Noviretâ, Guaviray y San Miguel. Cerro Dos de Oro, en Kapi'ivary.

HIDROGRAFÍA

Río Paraguay

Afluentes del río Paraguay: el Ypane, el Jejuí Guasu, con sus dos afluentes, el Aguaraymi y el Aguaray Guasu, el río Manduvirá, con su afluente el arroyo Takuatí. Se destaca también el río Corrientes..

Arroyo Tapirakuaí,

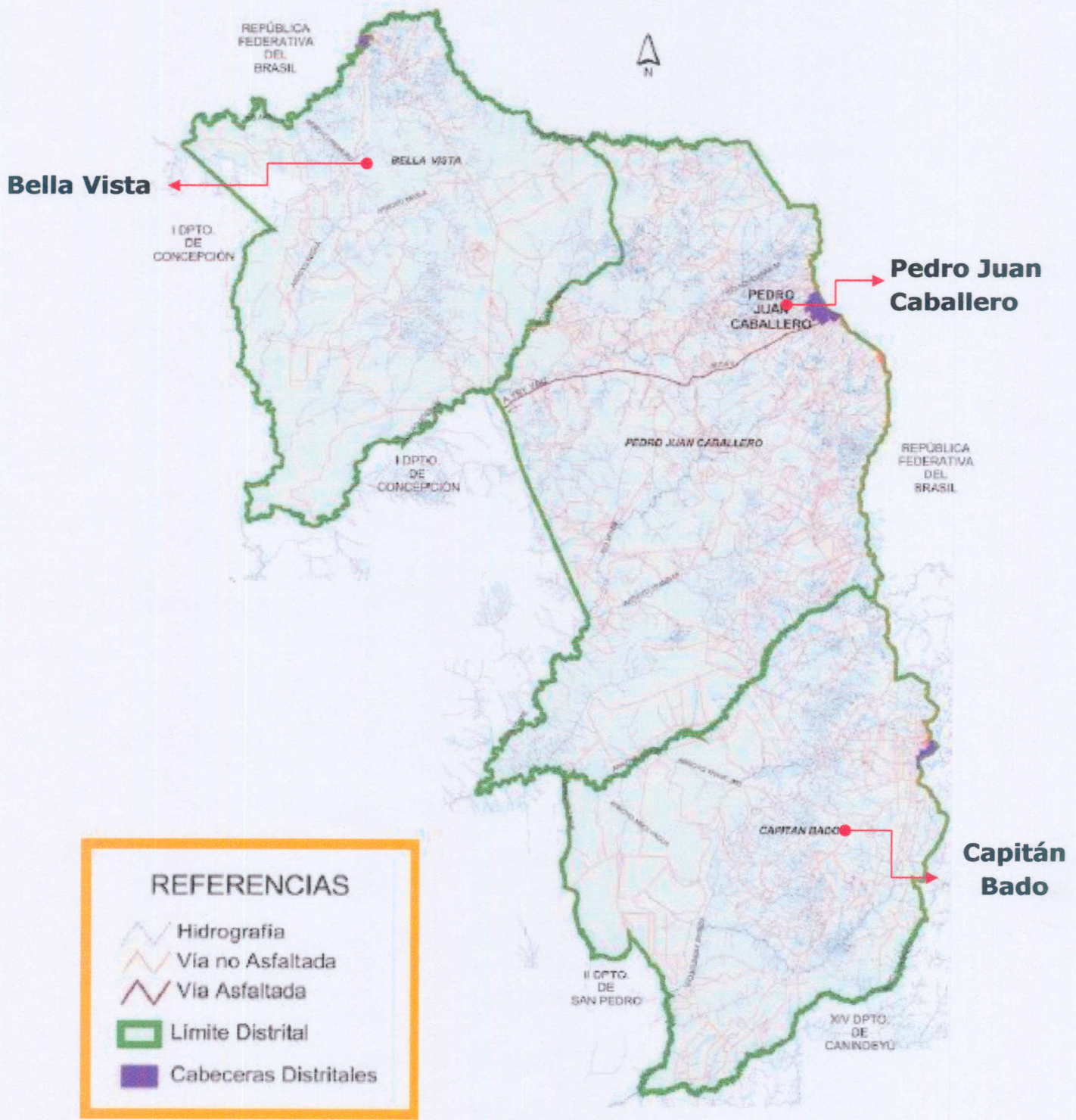
Esteros de Piripuku, San Antonio, Yetyty, Tapirakuaí, Peguahó, Mbutuy, Tovatĩy, los bañados de Aguaraka'aty y las lagunas Vera y Blanca.

PUERTOS:

Milagro, Colorado, Santa Rosa, Takuru Pytâ, Uno, Laurel, Jejuí, Mbopikua, Santa Elena y Uruguaitá.

DEPARTAMENTO DE AMAMBAY

PUNTOS DE COBERTURA



DEPARTAMENTO DE AMAMBAY

DISTRITOS, POBLACIÓN, SUPERFICIE

DISTRITOS	POBLACIÓN	SUPERFICIE
3	165.380 (2009)	13.000Km ²

Se encuentra dividido en 3 distritos:

DISTRITO	SUPERFICIE EN Km ²
Bella Vista	3.901
Capitán Bado	3.294
Pedro Juan Caballero	5.738

DESTACAMENTOS MILITARES

UNIDAD	UBICACIÓN
Batallón de Frontera	Pedro Juan Caballero
	Capitán Bado
	Bella Vista Norte

CANTIDAD DE DEPENDENCIAS POLICIALES

COMISARÍAS	SUB COMISARÍAS	PUESTOS POLICIALES
9	7	26

CANTIDAD DE EFECTIVOS POLICIALES

OFICIALES SUPERIORES	OFICIALES SUBALTERNOS	SUBOFICIALES	FUNCIONARIOS
24	24	477	10

ENTES PÚBLICOS

EDUCACIÓN:
CENTRO REGIONAL: 1
ESCUELAS: 117
COLEGIOS y LICEOS: 24
CÉNTROS EDUCATIVOS: 24
FACULTADES (UNA): 3

CENTROS Y PUESTOS DE SALUD
TOTAL: 22

BANCA PÚBLICA:
BANCO NACIONAL DE FOMENTO - TOTAL: 2

**ENTES PRIVADOS, COMERCIOS IMPORTANTES,
ESTACIONES DE SERVICIOS, BANCOS Y OTROS AFINES**

Estaciones de servicios	27
Bancos privados en plaza	8
Casas de cambios	25
Casinos	4
Shopping	4

ESTABLECIMIENTOS AGRO GANADEROS IMPORTANTES

Estancias	54
-----------	----

SUPERFICIE DE BOSQUES Y RESERVAS NATURALES

Bosque Estrella	30.000 Ha
Bosque Pira'y	22.500 Ha
Cerro Guazu	15.000 Ha
Cerro Sarambi	15.000 Ha
Parque Nacional Cerro Corá	12.038 Ha

LÍMITES

- **Al Norte:** el Brasil, separado por el Río Apa y la Cordillera de Amambay.
- **Al Sur:** el departamento de Canindeyú.
- **Al Este:** el Brasil, separado por la Cordillera de Amambay.
- **Al Oeste:** los departamentos de Concepción y San Pedro.

OROGRAFÍA

Cerro de Punta Porá 700 m. La Cordillera de Amambay, de ésta se desprenden las Serranías de Cerro Corá, Tacurupytá, Guasú, Alambique, Tuna y Tangaró. Cerros aislados: Tranquerita, Tacuara, Verón Cué, Cuatiá.

HIDROGRAFÍA

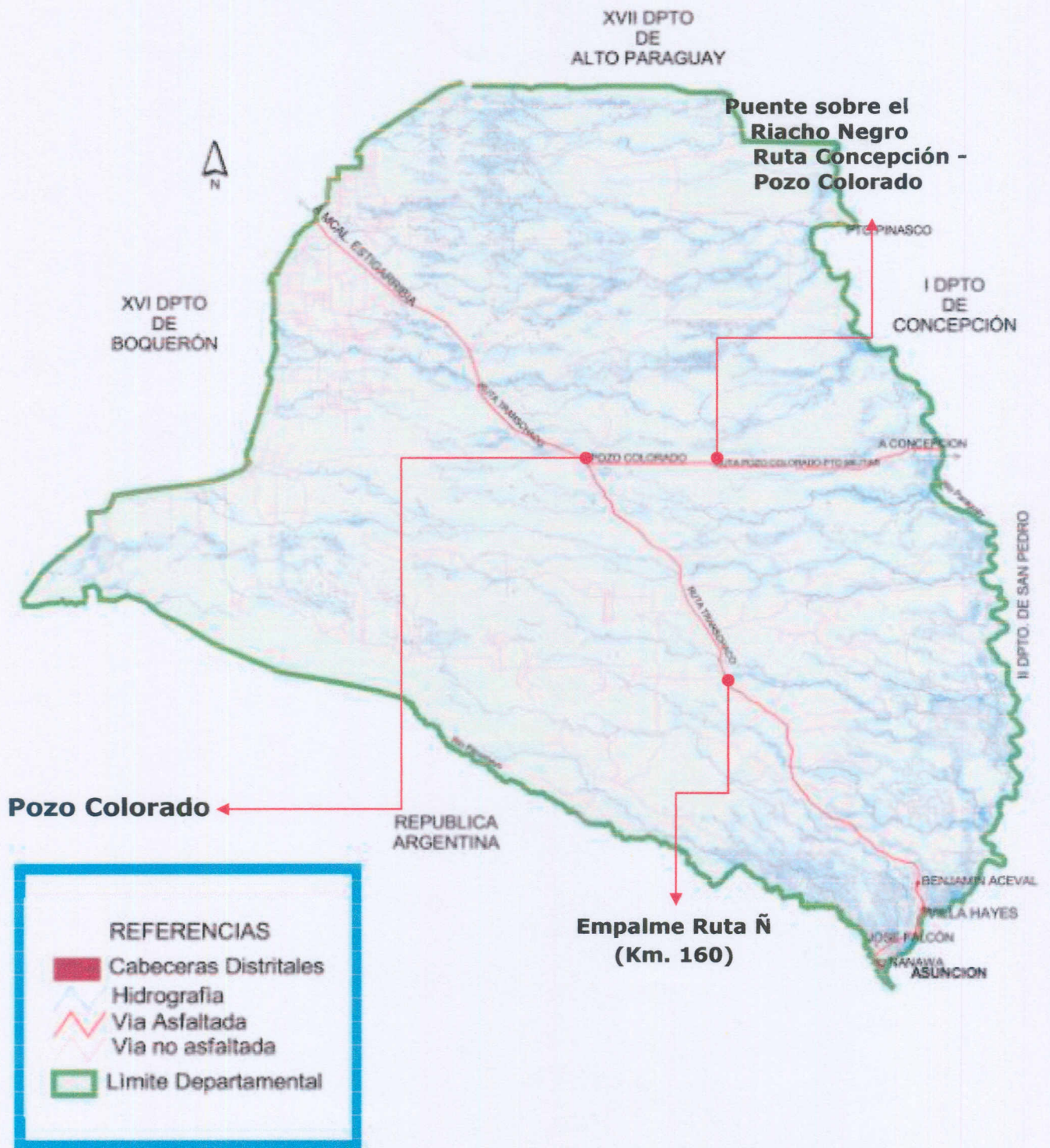
Ríos: Apa, Aquidabán, Ypané, Aquidabán-mi.

Arroyos: Estrella, Tapiracuai, el río, el arroyo Cabayu, y el arroyo Guasú.

Afluentes del Río Ypané: Tuyutí, el Aguaray Veve, Puente de la Tabla Puendy, Ypané-mi.

DEPARTAMENTO DE PRESIDENTE HAYES

PUNTOS DE COBERTURA



DEPARTAMENTO DE PRESIDENTE HAYES**DISTRITOS, POBLACIÓN, SUPERFICIE**

DISTRITOS	POBLACIÓN	SUPERFICIE
7	102.867 (2009)	72.917 Km ²

Se encuentra dividido en 7 distritos:

DISTRITO
Villa Hayes
Benjamín Aceval
Puerto Pinasco
Nanawa
José Falcón
Tte. 1º Manuel Irala F.
Tte. Esteban Martínez

CANTIDAD DE DEPENDENCIAS POLICIALES

COMISARÍAS	SUB COMISARÍAS	PUESTOS POLICIALES
20	1	4

CANTIDAD DE EFECTIVOS POLICIALES

OFICIALES SUPERIORES	OFICIALES SUBALTERNOS	SUBOFICIALES	FUNCIONARIOS
22	16	357	21

DESTACAMENTOS MILITARES

DESTACAMENTO MILITAR DEL PILCOMAYO
Villa Hayes

ENTES PÚBLICOS

EDUCACIÓN:
EDUCACIÓN INICIAL: 26
EDUCACIÓN ESCOLAR BÁSICA: 72
EDUCACIÓN MEDIA: 21
FACULTADES (UNA): 1

HOSPITALES, CENTROS Y PUESTOS DE SALUD
30 (aprox.)

ENTES PRIVADOS, COMERCIOS IMPORTANTES, ESTACIONES DE SERVICIOS, BANCOS Y OTROS AFINES

Estaciones de servicios	150
Bancos privados en plaza	1

ESTABLECIMIENTOS AGRO GANADEROS IMPORTANTES

Estancias	Más de 4.000
-----------	--------------

BOSQUES Y RESERVAS NATURALES

PARQUE NACIONAL TACUARA (Potencial)
PARQUE NACIONAL DEFENSORES DEL CHACO
RESERVA ECOLÓGICA RIACHO YACARÉ (Potencial)
PARQUE NACIONAL LAGUNA GANSO (Potencial)

LÍMITES

- **Al norte:** el Departamento de Alto Paraguay, separado por el camino formado por las vías del ferrocarril desde el "km 160" hasta el "km 20"; desde este último punto se encuentra separado por una línea recta que va hasta el Río Paraguay.
- **Al sur:** la República Argentina, de la que está separado por el río Pilcomayo, desde su desembocadura en el Río Paraguay hasta la Misión San Lorenzo.
- **Al este:** los departamentos de Concepción, San Pedro, Cordillera y Central, separado por el Río Paraguay desde la desembocadura del Río La Paz hasta el Río Pilcomayo.

- **Al oeste:** el Departamento de Boquerón, separado por el camino que une la Misión San Lorenzo con los fortines Gral. Díaz, Avalos Sánchez, Zenteno, Dr. Gaspar Rodríguez de Francia, Boquerón, Isla Poí y Casanillo; desde este punto una línea recta hasta el "km 160" del camino formado por la vías del ferrocarril

OROGRAFÍA

Cerros: Confuso, Siete Cabezas y Galván.

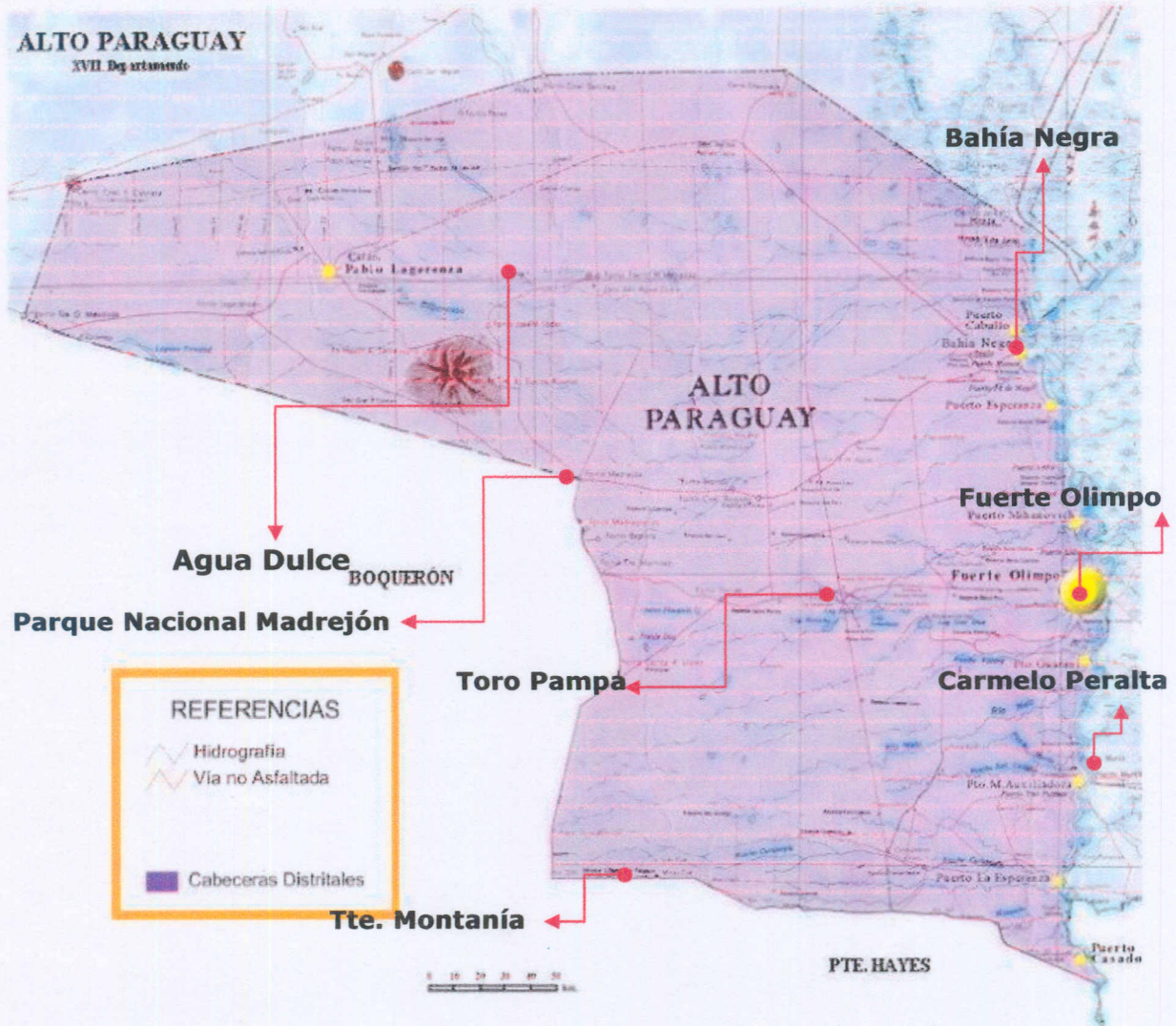
HIDROGRAFÍA

Río Paraguay: afluentes: Río Pilcomayo, San Carlos, Siete Puntas, Negro, Verde, Montelindo, Aguaray Guazú y el Confuso.

Estero Patiño.

DEPARTAMENTO DE ALTO PARAGUAY

PUNTOS DE COBERTURA



DEPARTAMENTO DE ALTO PARAGUAY**DISTRITOS, POBLACIÓN, SUPERFICIE**

DISTRITOS	POBLACIÓN	SUPERFICIE
4	21.341 (2009)	82.355Km ²

Se encuentra dividido en 4 distritos:

Bahía Negra
Fuerte Olimpo
Puerto Casado
Cap. Carmelo Peralta

CANTIDAD DE DEPENDENCIAS POLICIALES

COMISARÍAS	SUB COMISARÍAS	PUESTOS POLICIALES
9	3	4

CANTIDAD DE EFECTIVOS POLICIALES

OFICIALES SUPERIORES	OFICIALES SUBALTERNOS	SUBOFICIALES	FUNCIONARIOS
5	3	84	7

ENTES PÚBLICOS

<u>EDUCACIÓN:</u>
EDUCACIÓN ESCOLAR BÁSICA: 18
COLEGIOS Y LICEOS: 8

<u>SALUD:</u>
HOSPITALES, CENTROS Y PUESTOS DE SALUD - TOTAL: 24

SUPERFICIE DE RESERVAS NATURALES MÁS IMPORTANTES

PANTANAL	150.000 km ²
PARQUE NACIONAL DEFENSORES DEL CHACO	720. 000 Ha
PARQUE NACIONAL NINFUNQUÉ	300.000 Ha
PARQUE NACIONAL TTE. AGRIPINO ENCISO	40.000 Ha

ESTABLECIMIENTOS AGRO GANADEROS IMPORTANTES

Estancias	Más de 100
-----------	------------

LÍMITES

- **Al Norte:** la República de Bolivia
- **Al Este:** la República del Brasil y el Departamento de Concepción, separado por el río Paraguay.
- **Al Sur:** los Departamentos de Boquerón y Pte. Hayes.
- **Al Oeste:** el Departamento de Boquerón.

OROGRAFÍA

Cerros León, Chovoreca, Ustares, Olimpo, Guaraní, Celina, Cerrito Jara, cerro galván, Cerro Boggianni, Tres Hermanas y otros.-

HIDROGRAFÍA

El río Paraguay: tramo de 520 km aproximadamente. Lageranza, Tímame, Melo

Lagunas: Imakata, General Díaz, Carlos A. López y Morocha.

Riachos: Periquito, Yacare, San Carlos, Alegre.Nabilique, Curupayty, Paraguay, Pytà y Mosquito.

CONCLUSIONES

Debilidades

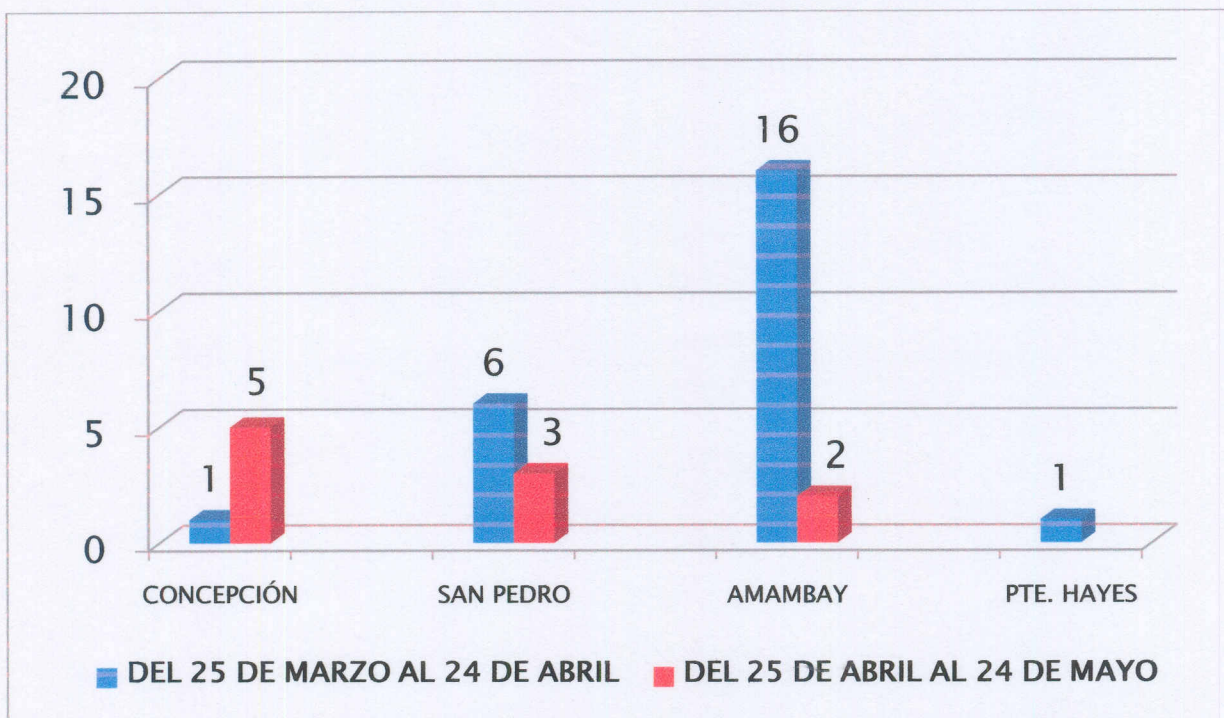
- Se pudo notar durante el operativo la necesidad de un mayor suministro de combustible en los puestos de control, para el traslado de los detenidos con orden de captura, como así también para el relevo del personal.
- Se pudo observar la necesidad de un incremento en las raciones de víveres y provistas.
- En su totalidad los puestos de bloqueo fueron instalados frente a las comisarías. No fue posible esto en el desvío de Capitán Bado, en la cabecera del Puente Ypané y en Perro Bravo. Estos puestos fueron creados improvisadamente a causa del Estado de Excepción, por lo que funcionan en forma precaria.
- Se considera que si se prolonga el Estado de Excepción se precisa contar con una mejor infraestructura (al menos una caseta), de modo que el personal pueda contar con un espacio físico que ofrezca ciertas comodidades básicas para un mejor cumplimiento de su misión.

Fortalezas

- La importante cantidad de personas detenidas con orden de captura y puestas a disposición de la Justicia Ordinaria, como así también la tranquilidad y seguridad que ofrece este operativo a una gran parte de la comunidad de los Departamentos afectados.
- Otro de los aspectos a ser destacado en el recorrido por los puestos de control, es la entereza y el espíritu de cuerpo demostrado por el personal policial y el relacionamiento cordial y armónico con los efectivos de las fuerzas militares.

DATOS COMPARATIVOS DE PROCEDIMIENTOS REALIZADOS ENTRE EL 25 DE MARZO AL 24 DE ABRIL Y 25 DE ABRIL AL 24 DE MAYO

CANTIDAD DE VEHÍCULOS INCAUTADOS



CANTIDAD DE PERSONAS DETENIDAS

