



Historia, Geografía y Ciencias Sociales.

PARALELOS Y MERIDIANOS

UNIDAD 1

OA6: Ubicar lugares en un mapa, utilizando coordenadas geográficas como referencia (paralelos y meridianos).

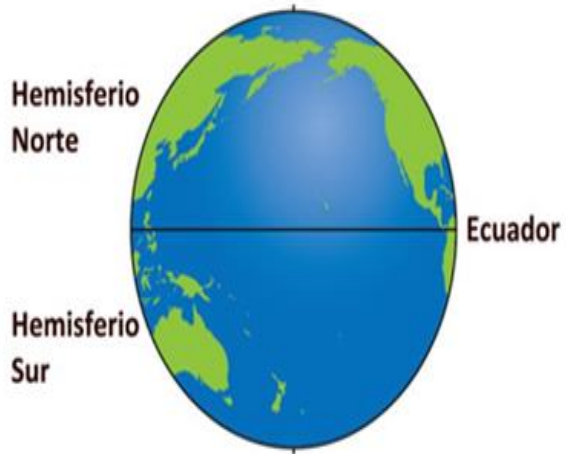
- Observa el siguiente video <https://www.youtube.com/watch?v=nyF1pngs5to>
- Lee la siguiente información y destaca las definiciones de paralelos y meridianos en tu texto de 4° básico (año 2020) escolar. Páginas 76 y 74.

VOCABULARIO

Este vocabulario te enseñará algunos conceptos que te ayudarán a comprender mejor el contenido.



Hemisferio: Cualquiera de las mitades de la esfera terrestre, divididas por la línea del Ecuador o el meridiano de Greenwich.



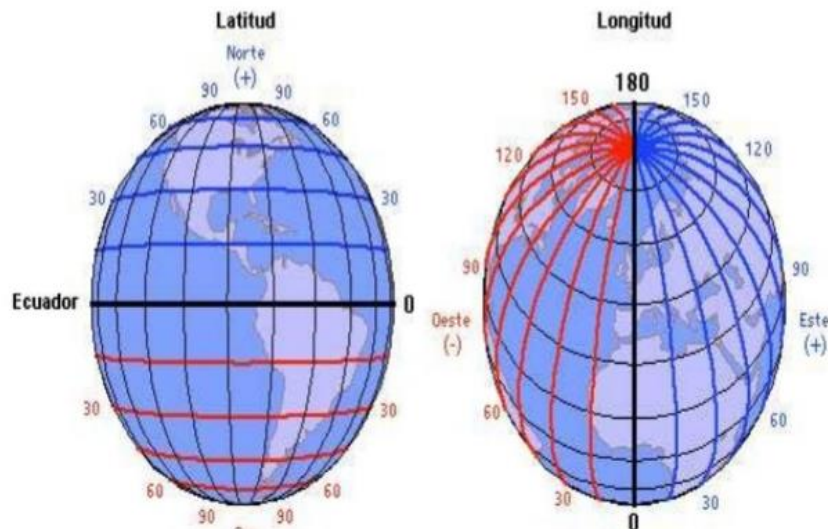
Hemisferio Occidente : hacia el punto cardinal oeste.

Hemisferio Oriente : hacia el punto cardinal este.



LÍNEAS IMAGINARIAS

Te has dado cuenta que el globo terráqueo y el planisferio tienen muchas líneas que forman una especie de red. Estas líneas se llaman paralelos, meridianos y eje terrestre y no existen en realidad, fueron inventadas para ubicar con precisión cada punto de la tierra.



EJE DE LA TIERRA

La tierra gira sobre sí misma alrededor de una línea imaginaria llamada eje que pasa por los polos.

Los extremos del eje de la tierra son el Polo Norte y el Polo Sur.



Complementa esta información con la página 74 de tu texto escolar y destaca la definición de PARALELOS.



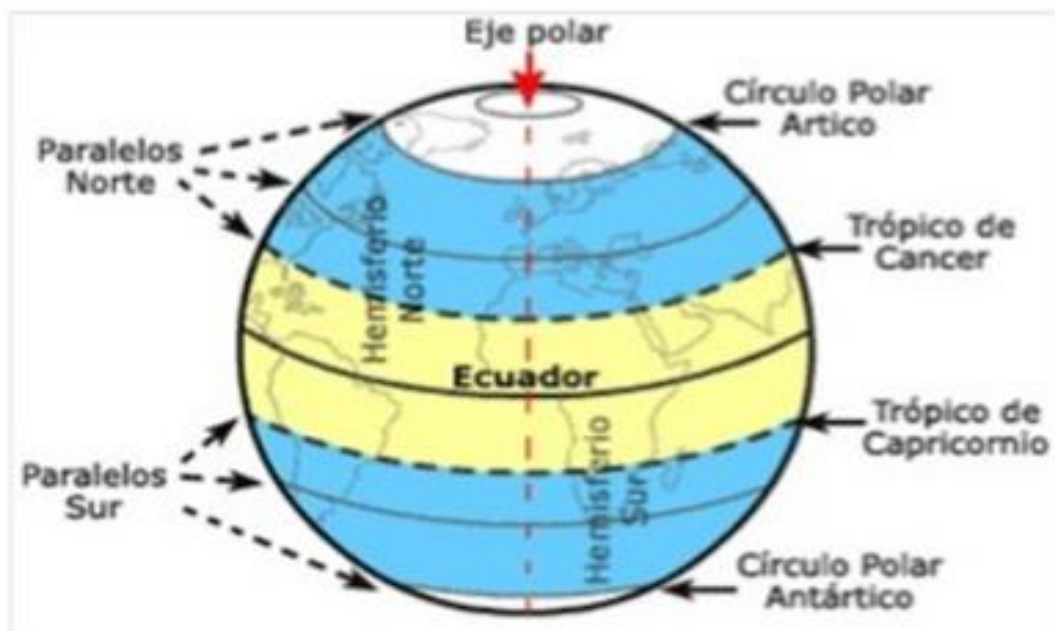
PARALELOS: LATITUD

Los paralelos son líneas imaginarias horizontales que tiene orientación este–oeste. La **línea del Ecuador** se conoce como el paralelo 0° , que divide nuestro planeta en dos mitades iguales, el hemisferio norte y el hemisferio sur.



Los paralelos más importantes son los círculos polares y los trópicos. El círculo polar ártico está en el hemisferio norte y el círculo polar antártico, en el hemisferio sur.

El trópico de Cáncer se encuentra en el hemisferio norte y el trópico de Capricornio en el hemisferio sur.



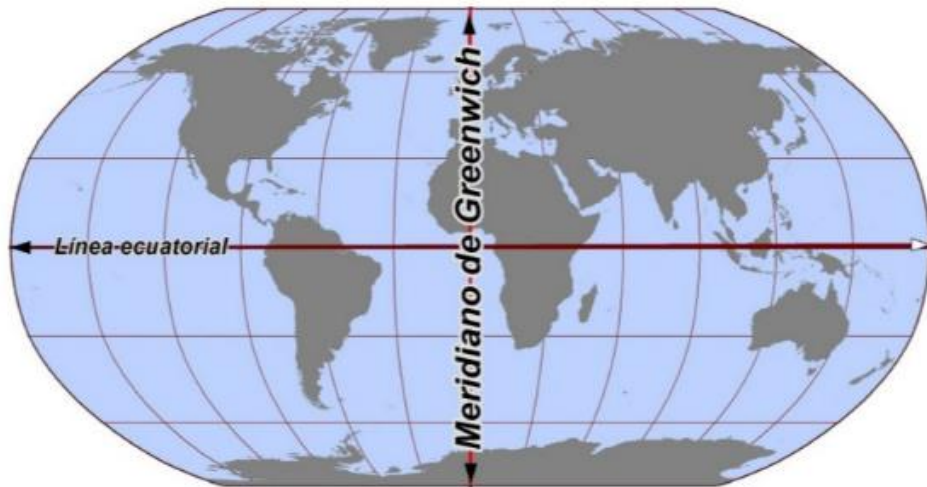


Complementa esta información con la página 76 del texto escolar y destaca la definición de MERIDIANOS

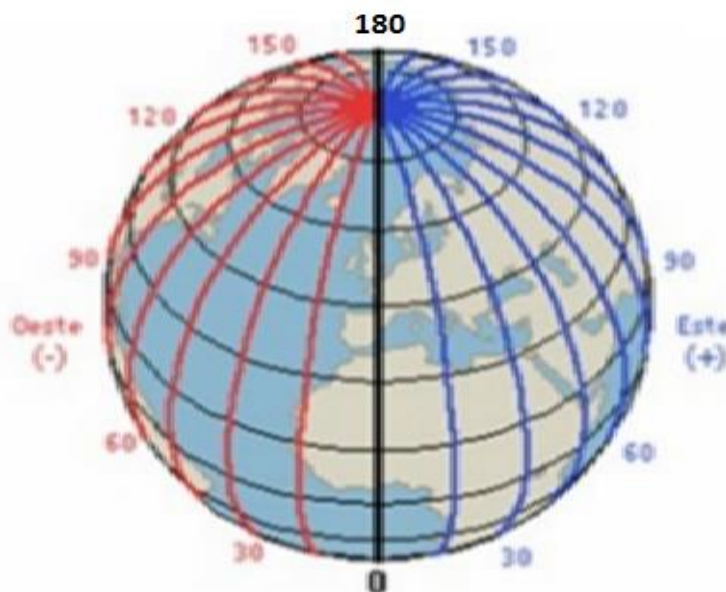
MERIDIANOS: LONGITUD

Los meridianos son líneas imaginarias verticales (como gajos de naranja) que van desde el Polo Norte al Polo Sur.

El meridiano más importante es el meridiano 0° , o llamado de **Greenwich**, su antimeridiano, o sea el contrario es el meridiano 180° . Ambos meridianos forman un círculo que divide a la tierra en hemisferio occidental y hemisferio oriental.



Los meridianos nos indican la **longitud**, que es la distancia medida en grados desde cualquier punto de la tierra al este u oeste del meridiano 0° .





Actividad

Dibuja en tu cuaderno dos círculos y al interior de ellos los paralelos en uno y los meridianos en el otro.

Por ejemplo:

