


EL BOCAIRENT SUBTERRANEO (ALCAVORS)



Detalle boca entrada alcavor Senda Moli La Asvaraora.

ALCAVOR I CAVA, SENDA MOLI LA ASVARAORA / OLIVARET DE SANT BLAI

Zona: Depuradora.


Dentro de los trabajos que he realizado sobre alcavors de Bocairent, me he encontrado con hallazgos que me han causado sorpresa; sorpresa porque me he hallado ante cosas que ignoraba y desconocía. Dentro de lo agradable que resulta descubrir estas cosas, merece mención especial la que me produjo el para muchos desconocido, alcavor de la Senda la Asvaraora. Haciendo un poco de historia, pasaré a detallar como se inició este trabajo: aunque ya conocía su existencia desde hacía unos años, quizás por comodidad, lo había ido dejando de un día para otro (este alcavor se encuentra a extramuros de la población) hasta que me decidí a ir a verlo. A tal fin, me puse en contacto con el Sr. Evaristo Reig Olcina, que es el dueño de los terrenos donde se encuentran el alcavor y la Cava y un día de verano de 1991 nos desplazamos a dicho lugar, a parte del Sr. Evaristo, me acompañaba también Rafael Ballester, para realizar el

trabajo de topografía. Debo decir antes de continuar, que la cava mencionada en este trabajo, lo es desde mi punto de vista, aunque también coincide en ello el Sr. Evaristo (que es el que me explicó los detalles que nombro en este trabajo). Dejo para los expertos en esta materia que confirmen, o desmientan en su caso, esta opinión. Entrando ya en materia diré que este alcavor y cava se encuentran en una zona de "bancals" abandonados, que hay en la c/ tras la Villa (hoy Mosén Hilario) entre ésta y la nueva depuradora.


Pasaré a continuación a detallar como es el alcavor: para entrar a él, hay que abrir una reja que está a ras del suelo (tipo androna), después se bajan unos escalones (cinco) y se llega a la galería. A unos metros de la boca de entrada veo los restos de una puerta; ésta se encontraba unida a dos paredes y cerraba el alcavor a partir de este punto. En la actualidad no quedan más que unos trozos de madera carcomidos.

Respecto a lo grande, diré que más bien es pequeño, ya que tiene 21 m. de largo, sin contar los cuatro metros que hay a la derecha (según se entra) y que en la parte baja está la boca de entrada a una cueva, dado que el ahujero es pequeño, dejamos su exploración para un trabajo posterior. La altura es de 1'70 m. quizás sea un poco más ya que en el suelo hay tierra y piedras procedentes del arrastre del agua que entra por la boca de entrada. El ancho es en el principio 0'75 m y los últimos cinco metros (donde está la pared tapiada) 1 m. El alcavor esta excavado en la roca (caliza). En la parte derecha (entrando) hay una canaleta / acequia también cavada en la roca, a un metro veinticinco centímetros (1'25) del suelo, hay un punto en que dicha canaleta, pasa por debajo de la pared que une el techo del alcavor.

La galería no es toda recta, ya que al entrar se desvía a la izquierda y al final va a la derecha, para finalmente formar una T, ya que sigue a la derecha e izquierda. Entrando a la izquierda, hay un pequeño hueco en la pared que llega casi hasta el techo (tiene forma de ornacina). La mencionada canaleta, para pasar de la pared del fondo (donde está la pared tapiada)



Detalle galería. canaleta y pared encima que llega al techo.



Detalle galería, canaleta y al fondo hornacina.

da) a la pared de la derecha por donde transcurre, pasa por una pequeña arcada / acueducto, que une ambas partes; dicha arcada está construida con piedra seca y tierra roja. Las piedras colocadas en punta hacia abajo.

Detallado ya el alcavor, veamos a continuación la cava: para empezar, intentaré averiguar el año en que se construyó. Por supuesto el Sr. Evaristo lo desconoce, pero repasando un trabajo publicado por D. Francisco Vañó Silvestre, (cronista oficial de Bocairent) en el año 1974, y que en su día tituló: "La Sierra de Mariola y el Abasto de la Nieve", sí que podemos saber en que año se empezó a comercializar la nieve procedente de las cavas de Mariola. Por si también se encontraba construida esta de la senda de la Asvaraora, citaré textualmente unas líneas que considero interesantes con este tema: "El dato más antiguo referente a la explotación de la nieve de la Mariola lo hemos hallado en el P. Arques, quién menciona un contrato verificado el 24 de junio de 1591, por el que Vicente March, mercader de Cocentaina, arrienda a Cristóval Tarromani, cristiano nuevo, el porte diario de una carga de nieve desde la Mariola a Gandía, con la condición de que se halle en destino a las siete de la mañana, en cuyo caso le pagará 25.6 d. por arriba transportada, y nada si llega después de dicha hora". Después de citar un poco del trabajo de D. Francisco, incluiré también los datos que me facilitó en su día y que dicen así:

Archivo Municipal. "Registre del Llibre de la Claveria de la Vila de Bocayrent del any 1690 en 1691, sent Jurats Viçent Alcaraz, Joan Belda de Tomás y Pere Molina de Carlos. Clavari, Viçent Belda de Joan".

Se especifica que el Clavari ingresó "Per les Cases de la Neu, 8 s".

También en el "Carrech fet per Batiste Calabuig major, Clavari' en 1706-7 anota que, recibió 23 L 10 s "de Françes Molina de Françes, colector de la Neu, per les ganancies que iagut que foren, nou sous per cascuna càrrega" en 1706.


"Reciví del Sr. Joseph Estevan Tudela de la Villa de Bocayrente, quarenta libras moneda corriente, y son por el derecho de la Nieve que, se ha consumido en dicha Villa en este presente año. San Felipe (Játiva) y noviembre a 18 de 1730".

ARCHIVO PARROQUIAL. "Libro donde se contiene razón de las justificaciones de los Cnesos de la Casa Hospital de la Villa de Bocayrente en el año MDCCXXXVIII".


Cuentas dadas por Martín Asensió, Mayordomo del Hospital del año 1781-82. Con fecha 8 de mayo de 1782 se anotan 102 L 2 d como "tercera parte de lo que ha importado a esta Administración (del Santo Hospital) el arvitrio de la Nieve, propuesto para élla, la del Santo Cristo y San Blas en el año 81". Figura en el Cargo.

Martín Asensio rinde cuentas al Ayuntamiento, del año 1782-83, especificándose en el Descargo (Archivo Municipal), 3 L 14 s 2 d " por la tercera parte que resultó de la pérdida de la recolección de la Nieve en el año 82".

ARCHIVO MUNICIPAL. Recibo en el que se ordena al Depositario del Ayuntamiento José Vañó que pague



Detalle parte superior arcada y canaleta. Pared del fondo.



Detalle cava. Final tramo cavado en la roca y principio de la cúpula.

12 L 18 s "por el salario de haver cortado la Nieve del consumo de la Villa, en el corriente año a la fecha y por las pérdidas y quiebras que ha havido en dha. Nieve de quenta de esta villa". Bocayrente a 2 de diciembre de 1733.

Todos los datos citados anteriormente nos indican que desde el año 1591 y en años posteriores, se comercializaba con la nieve en Bocairent, ello nos puede dar una idea del año que se construyó esta cava.

Veamos a continuación sus características: en primer lugar hay que decir lo siguiente: cuando el Sr. Evaristo adquirió estos terrenos la cava ya hacía las funciones de Depósito o Aljup, y como tal ha seguido hasta la fecha. Desde mi punto de vista, el alcavor es una de las bocas de entrada a la cava, en este caso, la que llega al nivel más bajo, la otra entrada se encuentra en la parte alta de la misma, concretamente donde empieza la cúpula. Como he dicho antes, el final de la

galería está tapiado; en este punto hay una llave de paso para regular la salida del agua. Esta, al salir, va a la canaletta excavada en la roca, posiblemente esta canaletta sea posterior a la galería y fue hecha para que el agua pudiera salir por el nivel adecuado. De lo poco que he podido ver del interior (por encontrarse llena de agua) llama mi atención que gran parte de la cava está excavada en la roca, la parte superior y la cúpula son de piedra seca y tierra roja. Según me dijo el Sr. Evaristo, tiene estas medidas: 10 metros de diámetro, por 10 metros y medio de profundidad.

Veamos ahora de donde procede el agua que va al interior de la cava: antiguamente llegaba el agua la cava de la fuente de la Canterería / Gracia (Año 1794) y también del "Tin dels Beneytos". El mencionado tinte se encontraba en la C/ Tras la Villa, hoy Mosén Hilario, en la parte alta de dicha calle y en línea recta de donde está la cava. Cuando dejó de funcionar este tinte el agua era de la fuente mencionada y la procedente de los desagües del alcantarillado. Por lo hemos podido comprobar, en la actualidad el sistema es el mismo, por lo que el agua se encuentra muy sucia.

Con posterioridad a la fecha en que realicé este trabajo, y debido a los comentarios (y visitas) que se hicieron al alcavor y cava, el ayuntamiento, después de ponerse en contacto con el Sr. Evaristo, decidió lo siguiente: en primer lugar, poner una reja en la boca de entrada a la cava; después cerrar la entrada al alcavor. Después de esto, se decidió abrir la llave del agua o romper el tabique para que la cava quede vacía, falta quitar toda la sedimentación acumulada en su interior para que quede limpia; entonces se podrá estudiar con más detalle y ampliar este trabajo. En el plano detalle del alcavor.

Rafael Domènech Domínguez

