

BRUTOMIÉTRO

Senderos de la Provincia



SENDERO
CIRCULAR SIERRA NORTE-VEGA
GUADALQUIVIR

MUNICIPIO
Etapa 04 Guadalcanal – Alanís

SEVILLA

RUTAS POR LA PROVINCIA DE SEVILLA





MUNICIPIOS: *Guadalcanal - Alanís*
RECORRIDO: *Circular Sierra Norte – Vega Guadalquivir*

Nº Reg. Prov.: **038**
Código F.A.M.: (...)

COMENTARIO GENERAL:

Etapa nº 4 del Circular “Sierra Norte – Vega del Guadalquivir”, este recorrido de 26,5 km une las localidades de Guadalcanal y Alanís pasando por la ermita de Guadioca (S. XVII) ubicada en un paraje de singular belleza donde se hace indispensable una parada. El tramo que transcurre por el Cordel de Las Merinas, separando las provincias de Sevilla y Badajoz, presenta unos ecosistemas serranos muy bien conservados.

DIFICULTAD DEL RECORRIDO: (Según normativa MIDE)

			
2	2	2	4

DISTANCIA: **26.47 km.**

TIEMPO ESTIMADO A PIE: **7h.**

BALIZADO: SI NO

APTO PARA BICICLETA: SI NO

MAPAS UTILIZADOS:

Escala 1:10.000 **899 (1-1, 1-2, 2-1, 2-2, 2-3 y 2-4) (Instituto de Cartografía de Andalucía)**

Escala 1:25.000 **899 I y III (Instituto Geográfico Nacional)**

ENLACE PARA LOS TRACKS: <http://3web.dipusevilla.es/senderos/>

EMERGENCIAS 112

INFORMACIÓN METEOROLÓGICA EN SEVILLA:

<https://www.eltiempo.es/sevilla.html>

FECHA 1ª RECOGIDA DE DATOS: **Junio 2018.**

COBERTURA TELEFÓNICA: **No en todo el recorrido.**

ACCESO CON VEHÍCULO DE MOTOR: **Si.**

INFORMACIÓN WEB DE DIPUTACIÓN PROVINCIAL DE SEVILLA:

<https://www.facebook.com/dipusevi/>

<https://twitter.com/@dipusevi>

<https://www.youtube.com/user/dipusevi>

<https://www.flickr.com/photos/97618632@N05/sets/>

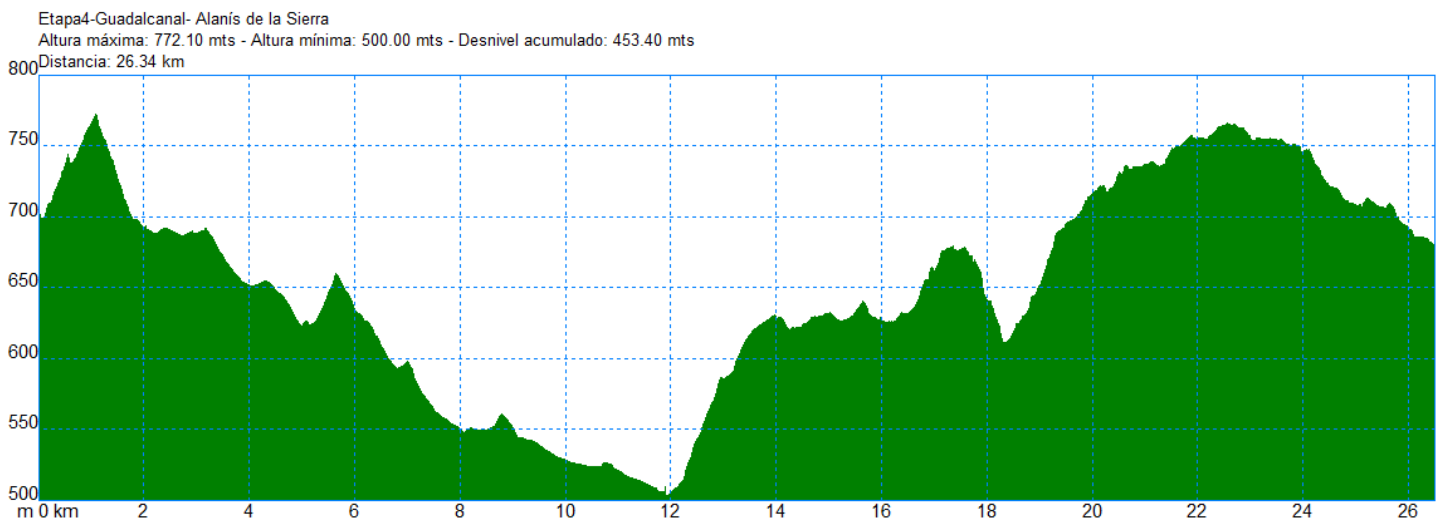
AYUNTAMIENTO DE GUADALCANAL: 954 88 60 01/ 06

POLICÍA LOCAL DE GUADALCANAL: 954 88 60 01/ 06- 647 52 19 11

CENTRO DE SALUD DE GUDALCANAL :954 88 65 40 / 902 50 50 61






HOSPITAL DE LLERENA: 924 87 70 00

PERFIL DEL RECORRIDO:










RUTÓMETRO RECORRIDO: CIRCULAR SIERRA NORTE – VEGA GUADALQUIVIR
(Etapa 04 Guadalcanal – Alanís)
HOJA: 001

	Punto/Wpt.: 001 Salida Plaza Santa Ana Altura: 701 m.
	Dist. Parc.: 0.000 Dist. Tt.: 0.000
	Coord. UTM.: 30S 253.033 – 4.220.093
	El punto de inicio de esta etapa se establece en la Plaza de Santa Ana, presidida por la iglesia del mismo nombre que se emplaza sobre un promontorio. Se bajan las escalinatas y se continúa por la calle Santa Ana.
	Punto/Wpt.: 002 Fuente Altura: 697 m.
	Dist. Parc.: 57 m. Dist. Tt.: 57 m.
	Coord. UTM.: 30S 253.013 – 4.220.142
	Tomamos la primera calle a la derecha, donde hay una fuente conocida como “el pilarito de santana”, y continuamos por calle Carretas que nos llevara a las afueras del pueblo.
	Punto/Wpt.: 003 Carretera Altura: 717m.
	Dist. Parc.: 207 m. Dist. Tt.: 264 m.
	Coord. UTM.: 30S 253.177 – 4.220.256
	Llegamos a la carretera A-433 y continuamos por su margen izquierdo .
	Punto/Wpt.: 004 Senda Altura: 720 m.
	Dist. Parc.: 53 m. Dist. Tt.: 317 m.
	Coord. UTM.: 30S 253.153 – 4.220.301
	A unos 50 metros, cruzamos al otro lado de la carretera y continuamos por senda, hay un poste con flecha que indica dirección a Alanís.
	Punto/Wpt.: 005 Paso a nivel Altura: 743 m.
	Dist. Parc.: 200 m. Dist. Tt.: 517 m.
	Coord. UTM.: 30S 253.194 – 4.220.457
	Llegamos a un paso a nivel, atravesamos con precaución las vías del tren e inmediatamente giramos a la derecha.

RUTÓMETRO RECORRIDO: CIRCULAR SIERRA NORTE – VEGA GUADALQUIVIR

(Etapa 04 Guadalcanal – Alanís)






HOJA: 002

	Punto/Wpt.: 006 Giro izquierda	Altura: 741 m.
	Dist. Parc.: 165 m.	Dist. Tt.: 682 m.
	Coord. UTM.: 30S 253.336 – 4.220.416	
	En el poste con flecha indicativa hacia Alanís giramos a la izquierda. La vegetación herbácea existente puede cubrir la senda.	
	Punto/Wpt.: 007 Cruce caminos	Altura: 772 m.
	Dist. Parc.: 363 m.	Dist. Tt.: 1.045 m.
	Coord. UTM.: 30S 253.404 – 4.220.740	
	Cruce de caminos, continuamos recto por una senda, en un tramo de bajada.	
	Punto/Wpt.: 008 Giro izquierda	Altura: 698 m.
	Dist. Parc.: 705 m.	Dist. Tt.: 1.750 m.
	Coord. UTM.: 30S 253.497 – 4.221.382	
	Se llega al final del camino y giramos a la izquierda para incorporarnos a otro camino.	
	Punto/Wpt.: 009 Carretera	Altura: 691 m.
	Dist. Parc.: 1.358 m.	Dist. Tt.: 3.108 m.
	Coord. UTM.: 30S 252.510 – 4.222.243	
	Llegamos a una intersección con carretera, giramos a la derecha y continuamos por la carretera dirección Guaditoca.	
	Punto/Wpt.: 010 Ermita	Altura: 509 m.
	Dist. Parc.: 8.590 m.	Dist. Tt.: 11.698 m.
	Coord. UTM.: 30S 259.153 – 4.224.773	
	Una vez se llega a la ermita de Guaditoca, se gira a la derecha nada más pasada la carpa e inmediatamente se cruza un arroyo. Continuamos recto en la bifurcación y atravesamos la cancela.	

RUTÓMETRO RECORRIDO: CIRCULAR SIERRA NORTE – VEGA GUADALQUIVIR

(Etapa 04 Guadalcanal – Alanís)






HOJA: 003

	Punto/Wpt.: 011 Bifurcación	Altura: 586 m.
	Dist. Parc.: 1.162 m.	Dist. Tt.: 12.860 m.
	Coord. UTM.: 30S 259.668 – 4.223.847	
	En la bifurcación continuamos por el camino de la izquierda.	
	Punto/Wpt.: 012 Senda	Altura: 620 m.
	Dist. Parc.: 585 m.	Dist. Tt.: 13.445 m.
	Coord. UTM.: 30S 259.709 – 4.223.372	
	Justo antes de llegar a una intersección de caminos giramos a la derecha, atravesamos otro camino y tomamos una senda paralela al camino.	
	Punto/Wpt.: 013 Bifurcación	Altura: 622 m.
	Dist. Parc.: 940 m.	Dist. Tt.: 14.385 m.
	Coord. UTM.: 30S 259.919 – 4.222.507	
	En bifurcación dejamos camino principal y cogemos senda que sale a la derecha.	
	Punto/Wpt.: 014 Bifurcación	Altura: 631 m.
	Dist. Parc.: 438 m.	Dist. Tt.: 14.823 m.
	Coord. UTM.: 30S 260.131 – 4.222.147	
	Bifurcación de caminos. Dejamos pista principal y continuamos por el de la derecha.	
	Punto/Wpt.: 015 Alambrada	Altura: 630 m.
	Dist. Parc.: 468 m.	Dist. Tt.: 15.291 m.
	Coord. UTM.: 30S 260.210 – 4.221.698	
	El camino se abre a varias sendas, tomar la de la derecha hasta llegar a alambrada y continuar paralela a ella.	

RUTÓMETRO RECORRIDO: CIRCULAR SIERRA NORTE – VEGA GUADALQUIVIR

(Etapa 04 Guadalcanal – Alanís)

HOJA: 004

	<p>Punto/Wpt.: 016 Cancela Altura: 678 m.</p>
	<p>Dist. Parc.: 1.863 m. Dist. Tt.: 17.154 m.</p>
	<p>Coord. UTM.: 30S 259.960 – 4.219.997</p>
	<p>Cruzar la cancela, girar a la izquierda y continuar por pista principal unos 370 metros hasta llegar al cruce con la carretera de Alanís a Malcocinado, en donde giramos a la derecha y continuamos por el margen de dicha carretera.</p>
	<p>Punto/Wpt.: 017 Giro izquierda Altura: 646 m.</p>
	<p>Dist. Parc.: 590 m. Dist. Tt.: 17.744 m.</p>
	<p>Coord. UTM.: 30S 259.999 – 4.219.479</p>
	<p>Dejamos la carretera y cogemos el camino que sale a la izquierda, atravesamos cancela y continuamos por la izquierda, por El Cordel de las Merinas.</p>
	<p>Punto/Wpt.: 018 Regajo Altura: 611 m.</p>
	<p>Dist. Parc.: 384 m. Dist. Tt.: 18.128 m.</p>
	<p>Coord. UTM.: 30S 260.099 – 4.219.126</p>
	<p>Cruzamos un regajo y un camino y continuamos recto.</p>
	<p>Punto/Wpt.: 019 Muro piedra Altura: 626 m.</p>
	<p>Dist. Parc.: 340 m. Dist. Tt.: 18.468 m.</p>
	<p>Coord. UTM.: 30S 260.155 – 4.218.808</p>
	<p>Dejamos camino principal y se gira a la derecha, continuar dejando el muro de piedra a la derecha.</p>
	<p>Punto/Wpt.: 020 Vado Altura: 651 m.</p>
	<p>Dist. Parc.: 455 m. Dist. Tt.: 18.923 m.</p>
	<p>Coord. UTM.: 30S 260.373 – 4.218.475</p>
	<p>Cruzamos un vado y giramos inmediatamente a la derecha.</p>

RUTÓMETRO RECORRIDO: CIRCULAR SIERRA NORTE – VEGA GUADALQUIVIR

(Etapa 04 Guadalcanal – Alanís)



HOJA: 005

	<p>Punto/Wpt.: 021 Cancela Altura: 714 m.</p>
	<p>Dist. Parc.: 925 m. Dist. Tt.: 19.848 m.</p>
	<p>Coord. UTM.: 30S 260.440 – 4.217.653</p>
	<p>Atravesamos cancela, giramos a la izquierda y continuamos por pista principal.</p>
	<p>Punto/Wpt.: 022 Bifurcación Altura: 720 m.</p>
	<p>Dist. Parc.: 172 m. Dist. Tt.: 20.020 m.</p>
	<p>Coord. UTM.: 30S 260570 – 4.217.573</p>
	<p>Giramos a la derecha, dejamos pista principal y continuamos por camino de tierra.</p>
	<p>Punto/Wpt.: 023 Giro izquierda Altura: 765 m.</p>
	<p>Dist. Parc.: 2.475 m. Dist. Tt.: 22.495 m.</p>
	<p>Coord. UTM.: 30S 262.171 – 4.215.926</p>
	<p>Llegamos a un cruce de camino, giramos a la izquierda.</p>
	<p>Punto/Wpt.: 024 Giro derecha Altura: 719 m.</p>
	<p>Dist. Parc.: 1.960 m. Dist. Tt.: 24.455 m.</p>
	<p>Coord. UTM.: 30S 263.432 – 4.214.618</p>
	<p>En una curva a la izquierda dejamos camino principal y giramos a la derecha para seguir por senda. Hay una baliza que indica el punto de giro.</p>
	<p>Punto/Wpt.: 025 Carretera Altura: 700 m.</p>
	<p>Dist. Parc.: 1.255 m. Dist. Tt.: 25.710 m.</p>
	<p>Coord. UTM.: 30S 262.707 – 4.213.727</p>
	<p>Atravesamos carretera y continuamos por el mismo camino, que gira a la derecha.</p>

RUTÓMETRO RECORRIDO: CIRCULAR SIERRA NORTE – VEGA GUADALQUIVIR

(Etapa 04 Guadalcanal – Alanís)

HOJA: 006

	Punto/Wpt.: 026 Giro derecha Altura: 686 m.
	Dist. Parc.: 296 m. Dist. Tt.: 26.006 m.
	Coord. UTM.: 30S 262.507 – 4.213.539
	En el cruce con El carril de las Navas giramos a la derecha y continuamos por el mismo, hasta entrar en el pueblo.
	Punto/Wpt.: 027 Fin recorrido Altura: 680 m.
	Dist. Parc.: 470 m. Dist. Tt.: 26.476 m.
	Coord. UTM.: 30S 262.123- 4.213.492
	El final de la etapa se encuentra en la Alameda del Parral.

OBSERVACIONES:

- Los datos de coordenadas y alturas, se han tomado con un GPS no profesional, concretamente con un GARMIN **“GPSmap 60CSx”**

El DATUM utilizado es el **“WGS 84”**



¡ POR FAVOR;

**DEJEN LAS CANCELAS Y PORTILLAS
CERRADAS.**

MUCHAS GRACIAS

INFORMACION ELABORADA POR:

**ROCÍO TORRESCUSA QUINTERO
FRANCISCO RODRÍGUEZ CASTILLA
AREA DE COHESIÓN TERRITORIAL
DIPUTACION DE SEVILLA**

DATOS ABRIL 2.018