



F-9060 Vista general de los relieves hercánicos desde los alrededores de Santo Tomé del Puerto



**F-9061**

**Pico Cebollera en las inmediaciones de Somosierra. Precámbrico-Paleozoico  
(Unidades 3 a 6)**



**F-9062**      **Ortoneises glandulares. Unidad 3. Ctra. Segovia en las proximidades de Sigüero**



**F-9063**

**Detalle de la foto anterior. Unidad 3**



F-9064

Leuconeises. (Unidad 4) aflorantes cerca de Castroserna de Arriba en el borde meridional de la Hoja.



**F-9065** Metasedimentos (Unidad 6) formando pliegues menores. Arroyo de la Garganta.



F-9066

Afloramiento de Tonalitas (Unidad 2) en las proximidades de Tejadilla.



**F-9067**

**Detalle de la foto anterior. Ventosilla**





**F-9068**      **Afloramiento de la Fm Arenas de Utrillas (Unidad 7) en las proximidades de Sepúlveda.**



**F-9069**      **Contacto neto entre las Fm Arenas y arcillas de Segovia (Unidad 10) y la Fm Dolomias tableadas del Caballar**



**F-9070**

**Estratificación cruzada bajo ángulo y estructuras de ola en la unidad 12.  
Fm. Calizas y dolomías de Castrojimeno.**



F-9071

Dolomías masivas (Unidad 13) en el río Duratón



**F-9072 Dolomías tableadas (Unidad 14) a techo de las dolomías masivas cerca del molino de la Giriega**



**F-9073** Terminos superiores del Cretácico en la margen izquierda de la Hoz del Duratón. (Unidades 13 a 15).



**F-9074**

**Unidad 14. Mb. Dolomías de Peñatravesa y Unidad 15. Fm. Dolomias y margas del Valle de Tabladillo cerca del límite occidental de la Hoja.**



**F-9075** Fm. Dolomías y margas de Valle de Tabladillo. Unidad 15. en las proximidades de Castroserna de Arriba.






**F-9076**

**Conglomerados calcáreos. Unidad 18. Oligoceno sup-Mioceno inferior discordante sobre el Cretácico Superior cerca de Consuegra de Murera**



**F-9077**

**Canal conglomerático edafizado en la Unidad 19 en las proximidades de Duruelo. Abanico de Santa Marta.**




**F-9078**

**Fangos edafizados y paleosuelos intercalado en la Unidad 20.**



**F-9079**

**Vista general de la Unidad 21 en Ventosilla. Facies rojas de Perorrubio.**



**F-9080**

**Detalle de los fangos edafizados y paleosuelos de la Unidad 21.**



**F-9082**

**Facies rojas de Perorrubio (Unidad 21). Carretera de Cerezo de Abajo a Cuellar en las proximidades de la desviación a La Matilla**



**F-9083**

**Fallas distensivas afectando a la Unidad 21 en Perorrubio**




**F-9084**      **Techo de la Unidad 21. Contacto con los depósitos detríticos suprayacentes (Abanico de Riaza).**





F-9085

Unidad 24. Abanico de Somosierra en las proximidades de Cerezo de Abajo



F-9086

Detalle de la Foto anterior. Unidad 24.



F-9087

Vista general del Abanico de Riaza. Al fondo el cordal de El Cervunal



**F-9088**

**Aspecto característico de la unidad 24 en las proximidades de Soto de Sepúlveda**



**F-9089**

**Alternancia de gravas y lutitas. Unidad 24b y relieves acarvacados en las mismas.**



**F-9090**

**Parte superior de la zona proximal del Abanico de Riaza (Unidad 24).  
Carretera a Riaza.**



**F-9091**

**Zonas distales del Abanico de Riaza (Unidad 24c). Abanico de Somosierra (Unidad 23).**



**F-9092**

**Detalle de los fangos en las zonas distales del Abanico de Riaza (Unidad 24c)**





**F-9093**

**Raña (Unidad 26) en contacto con el Abanico de Riaza. Obsérvese la fuerte paleoalteración que afecta a la serie infrayacente**



F-9094

Margen izquierda del Rio Serrano. Desarrollo y degradación de distintos niveles de terrazas escalonadas en dicho margen.



**F-9095**

**Vista general de gran parte de la Hoja desde las inmediaciones de Somosierra**



F-9096

Meandro abandonado en la Hoz el rio Duratón



F-9097

Depósitos de arenas eólicas en las proximidades de Sebulcor



**F-9098**

**Morfología característica de la Hoz del Río Duratón**



F-9099

Pliegue de Sepúlveda



F-9100 Vista general del cordal de El Cervunal entre el Puerto de la Quesera y el de Somosierra





F-9101 Arquitectura del mesozoico en la Hoz del Duratón