



PERIODICO OFICIAL

ORGANO DE DIFUSION OFICIAL DEL GOBIERNO CONSTITUCIONAL DEL ESTADO LIBRE Y SOBERANO DE TABASCO.

PUBLICADO BAJO LA DIRECCION DE LA SECRETARIA DE GOBIERNO Registrado como correspondencia de segunda clase con fecha 17 de agosto de 1926 DGC Núm. 0010826 Características 11282816

Epoca 6a.

Villahermosa, Tabasco

7 DE OCTUBRE DE 2017

Suplemento 7835 C

CONTINUACIÓN DE LA PÁG. 223

No.- 8140



Manual de Programación y Presupuesto

MUNICIPIO	CLAVE DE LOCALIDAD	AMBITO	LOCALIDAD	LATITUD	LONGITUD	ALTITUD	CLAVE DE CARTA	GRADO DE MARGINACION
Balancán	010097 01 097 01097	R	General Luis Felipe Domínguez Suárez	17°39'23"	91°32'12"	0019	E15D25	Muy bajo
Balancán	010099 01 099 01099	R	Pajonal	17°43'25"	91°28'52"	0020	E15D25	
Balancán	010101 01 101 01101	R	El Pichi	17°55'04"	91°01'00"	0060	E15D16	Bajo
Balancán	010103 01 103 01103	R	El Faustino	17°57'02"	91°31'30"	0026	E15D15	Bajo
Balancán	010106 01 106 01106	R	La Esperanza	17°49'16"	91°30'37"	0030	E15D15	Medio
Balancán	010108 01 108 01108	R	Licenciado Gustavo Díaz Ordaz	17°57'55"	91°13'19"	0040	E15D16	Bajo
Balancán	010109 01 109 01109	R	El Lunar	17°49'50"	91°40'33"	0019	E15D14	
Balancán	010116 01 116 01116	R	Acatempan	17°59'30"	91°29'50"	0011	E15D15	
Balancán	010117 01 117 01117	R	Acatempan	17°46'10"	91°23'55"	0032	E15D15	
Balancán	010118 01 118 01118	R	El Achotal	17°33'07"	91°28'33"	0034	E15D15	Muy bajo
Balancán	010119 01 119 01119	R	Presidente Adolfo López Matos	17°32'54"	91°14'37"	0060	E15D16	Muy bajo
Balancán	010120 01 120 01120	R	Agua Bendita	17°38'56"	91°33'45"	0021	E15D25	
Balancán	010121 01 121 01121	R	El Dorado	17°49'01"	91°30'54"	0030	E15D15	Medio
Balancán	010122 01 122 01122	R	El Nopalito	17°50'44"	91°14'58"	0050	E15D16	
Balancán	010124 01 124 01124	R	Altamira	17°35'45"	91°12'05"	0046	E15D16	
Balancán	010129 01 129 01129	R	Arroyo el Triunfo 2da. Sección	17°42'21"	91°02'31"	0043	E15D26	Bajo
Balancán	010132 01 132 01132	R	El Bajío	17°52'19"	91°25'07"	0040	E15D15	
Balancán	010133 01 133 01133	R	El Belén	17°56'22"	91°34'51"	0020	E15D15	Medio



Manual de Programación y Presupuesto

MUNICIPIO	CLAVE DE LOCALIDAD	AMBITO	LOCALIDAD	LATITUD	LONGITUD	ALTITUD	CLAVE DE CARTA	GRADO DE MARGINACION		
Balancán	010134	01 134	01134	R	El Bilín	17°36'51"	91°21'48"	0020	E15025	Alto
Balancán	010136	01 136	01136	R	Buena Vista	17°46'07"	91°23'00"	0030	E15015	
Balancán	010137	01 137	01137	R	Buenavista	17°43'45"	91°25'30"	0010	E15025	Bajo
Balancán	010139	01 139	01139	R	Buenavista	17°38'18"	91°16' 9"	0050	E15026	
Balancán	010140	01 140	01140	R	Las Campanas	17°39'54"	91°25'56"	0012	E15025	Bajo
Balancán	010142	01 142	01142	R	El Caoba	17°52'16"	91°18'02"	0046	E15016	
Balancán	010143	01 143	01143	R	El Deseo	17°54'02"	91°21'15"	0045	E15015	
Balancán	010145	01 145	01145	R	Las Carmelitas	17°41'10"	91°17'30"	0045	E15026	
Balancán	010146	01 146	01146	R	El Carmen	17°57'37"	91°13'13"	0060	E15015	
Balancán	010149	01 149	01149	R	Catec	17°48'17"	91°12'13"	0030	E15015	
Balancán	010151	01 151	01151	R	El Clavo	17°52'34"	91°30'17"	0036	E15015	
Balancán	010152	01 152	01152	R	Los Colorines	17°52'16"	91°17'02"	0050	E15016	
Balancán	010154	01 154	01154	R	El Cristo	17°54'35"	91°23'18"	0050	E15015	Bajo
Balancán	010157	01 157	01157	R	Nuevo Xochimilco	17°52'59"	91°31'56"	0025	E15015	Medio
Balancán	010158	01 158	01158	R	Cuatro Caminos	17°51'37"	91°14'51"	0050	E15016	
Balancán	010159	01 159	01159	R	La Cueva	17°51'08"	91°14'58"	0050	E15016	
Balancán	010160	01 160	01160	R	Las Cumbres	17°42'08"	91°19'04"	0042	E15026	
Balancán	010161	01 161	01161	R	El Cuplmo	17°58'37"	91°32'38"	0020	E15015	
Balancán	010162	01 162	01162	R	El Cuyo de Sánchez	17°46'51"	91°42'12"	0010	E15014	Alto
Balancán	010163	01 163	01163	R	Chacabita	17°45'43"	91°33'33"	0010	E15015	Medio
Balancán	010164	01 16	01164	R	El Chamizal	17°29'47"	91°03'13"	0040	E15036	Bajo
Balancán	010166	01 166	01166	R	El Chinai	17°50'11"	91°34'53"	0018	E15015	
Balancán	010167	01 167	01167	R	Las Delicias	17°56'56"	91°35'34"	0018	E15015	
Balancán	010169	01 169	01169	R	El Desengaño	17°55'58"	91°24'03"	0050	E15015	
Balancán	010170	01 170	01170	R	El Diamante	17°52'16"	91°11'36"	0051	E15016	
Balancán	010171	01 171	01171	R	El Progreso	17°51'10"	91°16'28"	0050	E15016	
Balancán	010172	01 172	01172	R	Dos Hermanos	17°52'02"	91°29'52"	0040	E15015	
Balancán	010176	01 176	01176	R	La Escondida	17°53'02"	91°16'37"	0060	E15016	
Balancán	010180	01 180	01180	R	El Paraíso	17°54'47"	91°23'25"	0050	E15015	
Balancán	010181	01 181	01181	R	El Garrafón	17°52'18"	91°31'07"	0030	E15015	Bajo
Balancán	010184	01 184	01184	R	La Gloria	17°36'12"	91°10'38"	00 2	E15016	
Balancán	010186	01 186	01186	R	La Gloria	17°36'25"	91°19'12"	0055	E15026	
Balancán	010187	01 187	01187	R	Los Gómez	17°40'34"	91°15'19"	0040	E15026	
Balancán	010189	01 189	01189	R	Santa Elena	17°52'19"	91°27'51"	0030	E15015	
Balancán	010190	01 190	01190	R	La Herradura	17°40'46"	91°31'42"	0010	E15025	
Balancán	010191	01 191	01191	R	Nueva Esperanza	17°54'02"	91°25'47"	0040	E15015	
Balancán	010192	01 192	01192	R	La Huasteca	17°54'18"	91°10'48"	0050	E15016	



Manual de Programación y Presupuesto

MUNICIPIO	CLAVE DE LOCALIDAD	AMBITO	LOCALIDAD	LATITUD	LONGITUD	ALTITUD	CLAVE DE CARTA	GRADO DE MARGINACION
Balancán	010194 01 194 01194	R	Jalisco	17°55'53"	91°28'46"	0021	E15D15	
Balancán	010196 01 196 01196	R	El Jobal	17°54'28"	91°34'39"	0020	E15D15	
Balancán	010203 01 203 01203	R	El Limón	17°44'35"	91°20'07"	0020	E15D25	Muy bajo
Balancán	010204 01 204 01204	R	Vicente Lombardo Toledano	17°34'46"	91°05'30"	0050	E15D26	Medio
Balancán	010206 01 206 01206	R	Lontanasa	17°53'55"	91°23'21"	0046	E15D15	
Balancán	010207 01 207 01207	R	Santa Cruz	17°47'25"	91°22'52"	0030	E15D15	Muy bajo
Balancán	010208 01 208 01208	R	La Lucha	17°38'46"	91°18'19"	0050	E15D26	
Balancán	010209 01 209 01209	R	La Lupita	17°39'40"	91°15'07"	0044	E15D26	
Balancán	010210 01 210 01210	R	El Llano	17°57'15"	91°37'14"	0014	E15D15	Medio
Balancán	010212 01 212 01212	R	Matz de la Hoja	17°52'21"	91°33'44"	0016	E15D15	Medio
Balancán	010213 01 213 01213	R	Miguel Hidalgo y Costilla	18°02'47"	91°34'45"	0010	E15B85	Bajo
Balancán	010215 01 215 01215	R	Las Minillas	17°58'44"	91°29'39"	0030	E15D15	
Balancán	010216 01 216 01216	R	Monte Líbano	17°49'44"	91°21'29"	0034	E15D15	Bajo
Balancán	010218 01 218 01218	R	El Nido	17°45'12"	91°32'00"	0010	E15D15	Bajo
Balancán	010219 01 219 01219	R	San Jorge	17°50'44"	91°14'50"	0050	E15D16	
Balancán	010220 01 220 01220	R	La Nueva Lucha	17°46'07"	91°25'03"	0040	E15D15	Alto
Balancán	010221 01 221 01221	R	Nueva Orma	17°46'06"	91°09'41"	0040	E15D16	
Balancán	010222 01 222 0 222	R	Campo Alto	17°52'21"	91°31'38"	0030	E15D15	Medio
Balancán	010223 01 223 01223	R	Nuevo Paraíso	17°46'42"	91°09'42"	0041	E15D16	Alto
Balancán	010224 01 224 01224	R	Ojo de Agua	17°53'14"	91°33'11"	0017	E15D15	
Balancán	010227 01 227 01227	R	Las Palmas	17°52'14"	91°17'15"	0046	E15D16	
Balancán	010228 01 228 01228	R	Paraíso	17°52'22"	91°28'38"	0033	E15D15	Muy bajo
Balancán	010229 01 229 01229	R	El Paraíso	17°50'51"	91°30'20"	0036	E15D15	
Balancán	010230 01 230 01230	R	Los Parra	17°50'46"	91°18'49"	0030	E15D16	Alto
Balancán	010231 01 231 01231	R	La Gironda	17°58'17"	91°28'14"	0020	E15D15	
Balancán	010234 01 234 01234	R	San Francisco	17°58'19"	91°30'35"	0023	E15D15	
Balancán	010235 01 235 01235	R	Pejelagarto 2da. Sección	18°03'46"	91°21'46"	0021	E15B85	Bajo
Balancán	010236 01 236 01236	R	El Pimiental	18°00'24"	91°30'13"	0020	E15B85	
Balancán	010241 01 241 01241	R	San José	17°55'50"	91°29'23"	0020	E15D15	Bajo
Balancán	010243 01 243 01243	R	El Porvenir	17°40'25"	91°31'45"	0010	E15D25	
Balancán	010244 01 244 01244	R	El Porvenir	17°56'40"	91°34'24"	0020	E15D15	Medio
Balancán	010246 01 246 01246	R	a Poza (La Hulería)	17°58'56"	91°25'00"	0060	E15D15	Medio
Balancán	010247 01 247 01247	R	El Pocito	17°52'16"	91°15'48"	0060	E15D16	
Balancán	010248 01 248 01248	R	Chupecabras	17°56'39"	91°32'32"	0024	E15D15	Alto
Balancán	010252 01 252 01252	R	Reforma (Provincia)	17°45'14"	91°15'52"	0040	E15D16	Bajo
Balancán	010253 01 253 01253	R	Los Robles	17°56'19"	91°36'22"	0014	E15D15	
Balancán	010254 01 254 01254	R	MI Ranchito	17°52'16"	91°25'19"	0040	E15D15	Bajo



Manual de Programación y Presupuesto

MUNICIPIO	CLAVE DE LOCALIDAD	AMBITO	LOCALIDAD	LATITUD	LONGITUD	ALTITUD	CLAVE DE CARTA	GRADO DE MARGINACION
Balancán	010255 01 255	01255	R El Rosario	17°52'27"	91°12'43"	0051	E15018	
Balancán	010256 01 256	01256	R María de Jesús	17°56'51"	91°35'21"	0019	E15D15	
Balancán	010257 01 257	01257	R El Sacrificio	17°56'17"	91°29'19"	0020	E15D15	Bajo
Balancán	010260 01 260	01260	R L. Providencia (Parada San Antonio)	17°52'15"	91°29'04"	0036	E15D15	
Balancán	010262 01 262	01262	R La Purísima	17°45'59"	91°24'28"	0040	E15D15	
Balancán	010263 01 263	01263	R San Antonio	17°36'45"	91°18'30"	0040	E15D26	
Balancán	010264 01 264	01264	R San Carlos	17°32'58"	91°09'20"	0069	E15D26	Muy bajo
Balancán	010265 01 265	01265	R La Victoria	17°56'05"	91°34'31"	0055	E15D15	Medio
Balancán	010268 01 268	01268	R San Francisco	17°47'11"	91°23'04"	0030	E15D15	
Balancán	010269 01 269	01269	R El Cadro	17°48'01"	91°22'39"	0033	E15D15	Medio
Balancán	010271 01 271	01271	R San Jorge	17°52'15"	91°30'34"	0032	E15D15	
Balancán	010274 01 274	01274	R San José de Palmitas	17°46'40"	91°17'55"	0030	E15D16	
Balancán	010275 01 275	01275	R San Juanito	17°43'23"	91°16'08"	0040	E15D26	Bajo
Balancán	010276 01 276	01276	R San Lázaro	18°04'08"	91°35'12"	0010	E15B85	
Balancán	010277 01 277	01277	R San Luis	17°53'28"	91°31'51"	0024	E15D15	
Balancán	010279 01 279	01279	R San Manuel	17°54'13"	91°31'57"	0027	E15D15	
Balancán	010282 01 282	01282	R La Gloria	17°57'25"	91°29'00"	0020	E15D15	
Balancán	010283 01 283	01283	R El Vergel (Los Trescientos)	17°50'04"	91°18'12"	0038	E15D16	
Balancán	010284 01 284	01284	R Santa Ana	17°46'23"	91°16'22"	0030	E15D16	Bajo
Balancán	010285 01 285	01285	R Santa Celia	17°49'57"	91°25'26"	0040	E15D15	Muy bajo
Balancán	010286 01 286	01286	R San Fernando	17°45'10"	91°23'46"	0020	E15D15	
Balancán	010287 01 287	01287	R El Chirón	17°58'33"	91°13'20"	0040	E15D16	
Balancán	010288 01 288	01288	R Santa Isabel	17°51'04"	91°27'59"	0037	E15D15	
Balancán	010289 01 289	01289	R Santa Lucía	17°46'17"	91°09'35"	0040	E15D16	
Balancán	010292 01 292	01292	R Santa Rosa	17°54'18"	91°28'57"	0023	E15D15	
Balancán	010293 01 293	01293	R Santa Teresa	17°48'12"	91°21'38"	0026	E15D15	
Balancán	010294 01 294	01294	R Santo Domingo	17°38'09"	91°14'18"	0019	E15D25	
Balancán	010297 01 297	01297	R La Silvea	17° 42"	91°17'06"	0036	E15D16	Muy bajo
Balancán	010298 01 298	01298	R Los Naranjos (Sofocante)	17°55'19"	91°32'47"	0023	E15D15	Medio
Balancán	010299 01 299	01 9	R Sonora	17°50'37"	91°29'04"	0040	E15D15	
Balancán	010303 01 303	01303	R El Tintal Grande	17°54'26"	91°12'43"	0060	E15D16	
Balancán	010305 01 305	01305	R Los Tres Hermanos	17°38'25"	91°15'09"	0050	E15D26	
Balancán	010307 01 307	01307	R Vicente Guerrero Sección Cuba	17°47'00"	91°37'05"	0010	E15D15	Muy bajo
Balancán	010308 01 308	01308	R La Victoria	17°46'21"	91°11'25"	0040	E1 16	
Balancán	010310 01 310	01310	R El Zapotal	17°50'44"	91°24'27"	0040	E15D15	



Manual de Programación y Presupuesto

MUNICIPIO	CLAVE DE LOCALIDAD	AMBITO	LOCALIDAD	LATITUD	LONGITUD	ALTITUD	CLAVE DE CARTA	GRADO DE MARGINACION
Balancán	010311 01 311 01311	R	El Pitayo	17°53'03"	91°11'12"	0060	E15D16	
Balancán	010317 01 317 01317	R	Hermanas Priego	17°49'15"	91°14'58"	0040	E15D16	
Balancán	010318 01 318 01318	R	San Felipe	17°48'54"	91°15'25"	0034	E15D16	
Balancán	010319 01 319 01319	R	Epimenio Espinoza	17°48'55"	91°15'34"	0034	E15D16	
Balancán	010320 01 320 01320	R	No Te Metas	17°48'42"	91°15'50"	0040	E15D16	
Balancán	010321 01 321 01321	R	El Zapote	17°46'58"	91°31'49"	0010	E15D15	Muy bajo
Balancán	010322 01 322 01322	R	Alianza Balancán	17°44'59"	91°33'40"	0010	E15D2	Bajo
Balancán	010323 01 323 01323	R	Frente Único	17°47'10"	91°30'41"	0012	E15D15	Medio
Balancán	010324 01 324 01324	R	Cancún	17°43'29"	91°26'02"	0015	E15D25	
Balancán	010325 01 325 01325	R	El Falsán	17°39'16"	91°33'23"	0020	E15D25	
Balancán	010327 01 327 01327	R	Isla Conja	17°46'21"	91°37'08"	0010	E15D15	
Balancán	010328 01 328 01328	R	Mi Gran Aventura	17°52'21"	91°37'36"	0014	E15D15	
Balancán	010334 01 334 01334	R	San Gregorio	17°51'52"	91°15'06"	0052	E15D16	Muy bajo
Balancán	010335 01 335 01335	R	Santa Martha	17°51'54"	91°19'37"	0040	E15D15	
Balancán	010336 01 336 01336	R	Plan de Guadalupe	17°52'18"	91°22'19"	0040	E1 D15	Bajo
Balancán	010337 01 337 01337	R	El Pajalal	17°41'36"	91°23'49"	0011	E15D25	
Balancán	010338 01 338 01338	R	El Cedro	17°41'54"	91°24'18"	0017	E15D25	
Balancán	010339 01 339 01339	R	La Mina	17°38'10"	91°31'31"	0027	E15D15	Muy bajo
Balancán	010342 01 342 01342	R	El Dollar	17°58'00"	91°32'19"	0024	E15D15	
Balancán	010343 01 343 01 3	R	San Andrés	17°56'29"	91°31'00"	0029	E15D15	
Balancán	010347 01 347 01347	R	Guajmalpa 2da. Sección	17°54'05"	91°30'36"	0030	E15D15	Muy bajo
Balancán	010351 01 351 01351	R	José Narciso Rovirosa	18°04'12"	91°33'28"	0010	E15885	Muy bajo
Balancán	010352 01 352 01352	R	El Tacstal	17°49'07"	91°22'22"	0030	E15D15	
Balancán	010353 01 353 01353	R	El Suspiro	17°47'55"	91°22'27"	0030	E15D15	Medio
Balancán	0103 01 354 01354	R	La Lucha	17°56'58"	91°28' 6"	0023	E15D15	
Balancán	010356 01 356 01356	R	La Papaya (Manuel Rosado)	17°54'31"	91°26'18"	0036	E15D15	
Balancán	010357 01 357 01357	R	Tequisquiapan	17°52'48"	91°28'25"	0035	E15D15	
Balancán	010358 01 358 01358	R	San Marcos	17°52'42"	91°29'11"	0035	E15D15	Medio
Balancán	010359 01 359 01359	R	San Judas Tadeo	17°53'26"	91°26'15"	0032	E15D15	
Balancán	010365 01 365 01365	R	Santa Adela	17°58'49"	91°22'38"	0056	E15D15	
Balancán	010366 01 366 01366	R	Plan de Guadalupe Sección Central	17°56'35"	91°23'26"	0030	E15D15	Bajo
Balancán	010369 01 369 01369	R	La Gloria	17°57'21"	91°23'12"	0058	E15D15	
Balancán	010372 01 372 01372	R	Potrero del Llano	17°57'33"	91°23'30"	0060	E1 D15	
Balancán	010376 01 376 01376	R	El Doble G	17°52'11"	91°28'29"	0032	E15D15	



Manual de Programación y Presupuesto

MUNICIPIO	CLAVE DE LOCALIDAD	AMBITO	LOCALIDAD	LATITUD	LONGITUD	ALTITUD	CLAVE DE CARTA	GRADO DE MARGINACION
Balancán	010377 01 377 01377	R	El Palomar	17°52'16"	91°13'52"	0052	E15D16	
Balancán	010378 01 378 01378	R	Palmira	17°51'26"	91°14'51"	0050	E15D16	
Balancán	010379 01 379 01379	R	El Repudio	17°52'24"	91°12'16"	0050	E15D16	
Balancán	010380 01 380 01380	R	Los Venados	17°52'26"	91°12'25"	0050	E15D16	
Balancán	010381 01 381 01381	R	El Naranjito	17°52'16"	91°12'42"	0050	E15D16	
Balancán	010382 01 382 01382	R	San Juan del Río	17°52'24"	91°14'10"	0057	E15D16	
Balancán	010383 01 383 01383	R	Agua Negra	17°52'24"	91°13'10"	0051	E15D16	
Balancán	010384 01 384 01384	R	El Porvenir	17°52'25"	91°13'39"	0052	E15D16	
Balancán	010385 01 385 01385	R	San Manuel	17°49'46"	91°14'50"	0040	E15D16	
Balancán	010386 01 386 01386	R	Santa Rosa	17°48'33"	91°11'51"	0040	E15D16	
Balancán	010388 01 388 01388	R	El Calentano	17°49'36"	91°12'20"	0040	E15D16	
Balancán	010389 01 389 01389	R	San Felipe	17°50'04"	91°12'33"	0040	E15D16	
Balancán	010390 01 390 01390	R	El Coahuila	17°50'23"	91°12'28"	0041	E15D16	
Balancán	010391 01 391 01391	R	Piedra Santa	17°51'04"	91°13'19"	0050	E15D16	
Balancán	010392 01 392 01392	R	La Tropicana	17°50'28"	91°12'10"	0043	E15D16	
Balancán	010393 01 393 01393	R	La Manzana	17°51'04"	91°11'56"	0048	E15D16	
Balancán	010397 01 397 01397	R	San Francisco	17°50'20"	91°12'54"	0040	E15D16	
Balancán	010398 01 398 01398	R	El Rosario	17°48'37"	91°15'38"	0030	E15D16	
Balancán	010399 01 399 01399	R	Santa Isabel	17°48'38"	91°14'10"	0040	E15D16	
Balancán	010400 01 400 01400	R	Salvador	17°48'29"	91°14'37"	0040	E15D16	
Balancán	010405 01 405 01405	R	San Juanito	17°45'22"	91°09'11"	0040	E15D16	
Balancán	010406 01 406 01406	R	La Unión	17°44'26"	91°09'08"	0050	E15D26	
Balancán	0104 7 01 407 01 7	R	Nuevo León	17°45'12"	91°09'09"	0040	E15D16	
Balancán	010408 01 408 01408	R	Cuatro Hermanos	17°55'48"	91°12'16"	0047	E15D16	
Balancán	010410 01 410 01410	R	Mag	17°54'28"	91°13'30"	0060	E15D16	
Balancán	010413 01 413 01413	R	El Roble	17°55'57"	91°12'20"	0046	E15D16	
Balancán	010415 01 415 01415	R	Francisco Villa	17°56'12"	91°03'38"	0053	E15D16	Bajo
Balancán	010416 01 416 01416	R	El Tamarindo	17°46'48"	91°10'16"	0040	E15D16	
Balancán	010418 01 418 01418	R	La Torre	17°54'26"	91°10'44"	0050	E15D16	Muy bajo
Balancán	010420 01 420 01420	R	La Velela	17°38'38"	91°26'39"	0030	E15D25	
Balancán	010425 01 425 01425	R	El Colmenar	17°49'09"	91°32'39"	0020	E15D15	
Balancán	010426 01 426 01426	R	El Cortador	17°50'16"	91°32'55"	0028	E15D15	



Manual de Programación y Presupuesto

MUNICIPIO	CLAVE DE LOCALIDAD	AMBITO	LOCALIDAD	LATITUD	LONGITUD	ALTITUD	CLAVE DE CARTA	GRADO DE MARGINACIÓN
Balancán	010430	01 430	01430 R	Chajol	17°48'51"	91°32'51"	0030	E15D15
Balancán	010438	01 438	01438 R	El Limoncito	17°47'36"	91°22'03"	0024	E15D15
Balancán	010452	01 452	01452 R	El Chaparral	17°54'31"	91°17'49"	0055	E15D16 Medio
Balancán	010453	01 453	01453 R	El Tiradero (El Ramón)	17°47'41"	91°11'14"	0040	E15D16
Balancán	010456	01 456	01456 R	Texas (Vidarrer)	17°37'41"	91°16'34"	0050	E15D26
Balancán	010457	01 457	01457 R	San Cosme	17°53'25"	91°18'18"	0050	E15D16
Balancán	010461	01 461	01461 R	La Providencia	17°38'21"	91°15'35"	0050	E15D26
Balancán	010463	01 463	01463 R	San Martín	17°56'12"	91°24'38"	0057	E15D15 Medio
Balancán	010464	01 464	01464 R	San Miguel	17°58'21"	91°33'18"	0020	E15D15
Balancán	010467	01 467	01467 R	Santa Catalina	17°53'00"	91°18'56"	0050	E15D16
Balancán	010472	01 472	01472 R	Cibal de la Gloria	17°34'08"	91°11'24"	0060	E15D26 Bajo
Balancán	010473	01 473	01473 R	Asunción	17°31'27"	91°09'40"	0060	E15D26 Bajo
Balancán	010474	01 474	01474 R	Último Esfuerzo	17°43'27"	91°14'26"	0040	E1 D26 Bajo
Balancán	010475	01 475	01475 R	Zaragoza	17°43'16"	91°16'58"	0034	E1 D26 Bajo
Balancán	010477	01 477	01477 R	Santa María	17°43'32"	91°18'30"	0040	E15D26
Balancán	010479	01 479	01479 R	Santa Cruz	17°39'37"	91°11'23"	0050	E15D26
Balancán	010481	01 481	01481 R	Bonanza	17°40'25"	91°14'12"	0044	E1 D26 Medio
Balancán	010483	01 483	01483 R	El Pucté	17°46'29"	91°09'46"	0040	E15D16
Balancán	010484	01 484	01484 R	El Carmen	17°46'03"	91°09'13"	0040	E15D16
Balancán	010487	01 487	01487 R	Santa Clara	17°52'12"	91°28'11"	0030	E15D15
Balancán	010488	01 488	01488 R	El Consuelo	17°59'39"	91°25'34"	0050	E15D15
Balancán	010489	01 489	01489 R	Isla la Botica	17°45'10"	91°18'06"	0030	E15D16
Balancán	010490	01 490	01490 R	Cementerio de los Mayas (El Caballero)	17°45'42"	91°19'47"	0020	E15D16
Balancán	010494	01 494	01494 R	Isla el Chipre	17°45'00"	91°18'10"	0028	E15D16 Alto
Balancán	010495	01 495	01495 R	San Antonio	17°44'05"	91°19'00"	0029	E15D26 Bajo
Balancán	010496	01 496	01496 R	Acalán	17°46'00"	91°16'55"	0025	E15D16
Balancán	010497	01 497	01497 R	El Descanso	17°45'55"	91°17'50"	0030	E15D16
Balancán	010498	01 498	01498 R	Cascadas de Reforma	17°45'51"	91°19'30"	0020	E15D16 Medio
Balancán	010499	01 499	01499 R	Palomas	17°45'59"	91°19'36"	0020	E15D16
Balancán	010500	01 500	01500 R	El Mango	17°54'05"	91°19'00"	0050	E15D16
Balancán	010501	01 501	01501 R	San Nicolás	17°53'16"	91°17'32"	0055	E15D16
Balancán	010502	01 502	01502 R	Buena Vista	17°53'49"	91°18'32"	0050	E15D16
Balancán	010503	01 503	01503 R	El Herradero	17°53'45"	91°18'56"	0050	E15D16
Balancán	010504	01 504	01504 R	San Lázaro	17°54'30"	91°24'48"	0040	E15D15
Balancán	010505	01 505	01505 R	La Nueva Lucha	17°53'34"	91°18'13"	0052	E15D16
Balancán	010506	01 506	01506 R	San Pedro	17°46'32"	91°23'11"	0030	E15D15
Balancán	010507	01 507	01507 R	Ingeniero Mario Calcáneo Sánchez	17°55'05"	91°36'23"	0020	E15D15 Bajo



Manual de Programación y Presupuesto

MUNICIPIO	CLAVE DE LOCALIDAD			AMBITO	LOCALIDAD	LATITUD	LONGITUD	ALTITUD	CLAVE DE CARTA	GRADO DE MARGINACION	
Balancán	010508	01	508	01508	R	Licenciado Gustavo Díaz Ordaz 2da. Sección	17°57'56"	91°11'22"	0040	E15D16	Medio
Balancán	010511	01	511	01511	R	San Miguel	17°55'56"	91°35'09"	0020	E15D15	
Balancán	010512	01	512	01512	R	Las Cabañas	17°41'13"	91°26'07"	0010	E15D25	Medio
Balancán	010513	01	513	01513	R	Santa Elena	17°37'30"	91°24'52"	0030	E15D25	
Balancán	010514	01	514	01514	R	El Recuerdo	17°49'17"	91°28'35"	0031	E15D1	
Balancán	010515	01	515	01515	R	Catalina (Altamira)	17°49'46"	91°28'04"	0034	E15D15	Alto
Balancán	010519	01	519	01519	R	La Providencia	17°31'01"	91°27'42"	0038	E15D15	
Balancán	010521	01	521	01521	R	San Juan (Guerrero)	17°41'33"	91°27'33"	0015	E15D25	Medio
Balancán	010522	01	522	01522	R	Los Mangos	17°41'34"	91°28'32"	0018	E15D15	
Balancán	010523	01	523	01523	R	La Posa de la Tortuga	17°41'07"	91°29'42"	0016	E15D25	Medio
Balancán	010524	01	524	01524	R	El Foco	17°42'08"	91°28'34"	0020	E15D25	
Balancán	010526	01	526	01526	R	Isla Santa Ana	17°42'31"	91°26'22"	0013	E15D15	
Balancán	010528	01	528	01528	R	San Lázaro	17°37'27"	91°32'38"	0024	E15D15	
Balancán	010532	01	532	01532	R	Santo Domingo	17°31'17"	91°31'28"	0030	E15D15	
Balancán	010541	01	541	01541	R	El Silencio	17°50'44"	91°33'00"	0019	E15D15	
Balancán	010546	01	546	01546	R	La Lupita	17°52'23"	91°32'33"	0029	E15D15	
Balancán	010551	01	551	01551	R	Águilas del Norte	18°01'23"	91°35'35"	0010	E15D15	
Balancán	010552	01	552	01552	R	Molino de Arroz	17°36'37"	91°36'21"	0012	E15D15	
Balancán	010553	01	553	01553	R	El Sacrificio	17°37'01"	91°37'21"	0009	E15D15	
Balancán	010554	01	554	01554	R	La Sultana Dos (Cabe Hermanos)	17°36'36"	91°37'22"	0010	E15D15	
Balancán	010555	01	555	01555	R	Los Triángulos	18°03'25"	91°36'38"	0010	E15D15	
Balancán	010556	01	556	01556	R	Santa María Luisa	18°03'49"	91°32'20"	0011	E15D15	
Balancán	010562	01	562	01562	R	San Carlos	17°47'12"	91°22'42"	0030	E15D15	
Balancán	010564	01	564	01564	R	Canta Rana	17°46'40"	91°22'32"	0035	E15D15	
Balancán	010571	01	571	01571	R	La Guadalupe	17°39'45"	91°15'11"	0044	E15D26	
Balancán	010572	01	572	01572	R	Santa Rosalía	17°38'37"	91°13'25"	0050	E15D26	
Balancán	010577	01	577	01577	R	La Camaronera	17°37'14"	91°17'40"	0050	E15D26	
Balancán	010578	01	578	01578	R	Santa Rosa	17°35'34"	91°18'05"	0040	E15D26	
Balancán	010579	01	579	01579	R	El Achotal	17°35'34"	91°12'48"	0050	E15D26	Bajo
Balancán	010580	01	580	01580	R	El Aguacate	17°34'08"	91°13'24"	0050	E15D26	
Balancán	010582	01	582	01582	R	Elisa María (El Tani)	17°52'25"	91°11'08"	0059	E15D16	
Balancán	010584	01	584	01584	R	Rancho Alegre	17°47'21"	91°15'43"	0040	E15D16	Bajo
Balancán	010585	01	585	01585	R	Pangolar	17°47'32"	91°16'11"	0030	E15D16	
Balancán	010588	01	588	01588	R	Los Pinos	17°51'57"	91°16'43"	0052	E15D16	
Balancán	010592	01	592	01592	R	El Cambio	17°41'22"	91°19'21"	0040	E15D26	
Balancán	010593	01	593	01593	R	El Pielito	17°40'12"	91°16'18"	0057	E15D26	
Balancán	010594	01	594	01594	R	El Triunfo	17°34'33"	91°13'23"	0050	E15D26	Medio




Manual de Programación y Presupuesto

MUNICIPIO	CLAVE DE LOCALIDAD	AMBITO	LOCALIDAD	LATITUD	LONGITUD	ALTITUD	CLAVE DE CARTA	GRADO DE MARGINACION
Balancán	010598 01 598 01598	R	San José	17°37'00"	91°17'55"	0043	E15D26	
Balancán	010599 01 599 01599	R	San Francisco	17°37'14"	91°18'36"	0040	E15D26	
Balancán	010600 01 600 01600	R	La Pava	17°35'42"	91°20'28"	0020	E15D25	
Balancán	010601 01 601 01601	R	Santa Fe	18°09'52"	91°30'20"	0010	E15885	
Balancán	010604 01 604 01604	R	Emiliano Zapata Salazar	17°43'57"	91°05'43"	0040	E15D26	Medio
Balancán	010605 01 605 01605	R	Cuauhtémoc	17°48'58"	91°03'23"	0040	E15D16	Muy bajo
Balancán	010606 01 606 01606	R	El Destino	17°48'18"	91°00'12"	0050	E15D16	
Balancán	010607 01 607 01607	R	Ingeniero Emilio López Zamora	17°49'41"	91°03'31"	0040	E15D16	Muy bajo
Balancán	010609 01 609 01609	R	El Mical	17°49'51"	91°03'30"	0040	E15D16	Muy bajo
Balancán	010610 01 610 01610	R	Aguacatal Dos	18°07'10"	91°33'03"	0010	E15885	Alto
Balancán	010613 01 613 01613	R	El Sacrificio	18°02'42"	91°34'32"	0010	E15885	Bajo
Balancán	010614 01 614 01614	R	Graciela Pincado de Madrazo	18°02'26"	91°32'29"	0017	E15885	Alto
Balancán	010615 01 615 01615	R	La Santa Cruz	17°59'27"	91°34'04"	0020	E15D15	
Balancán	010616 01 616 01616	R	La Cruz de Belén	17°57'38"	91°34'34"	0020	E15D15	
Balancán	010617 01 617 01617	R	Los Tres Reyes	18°03'12"	91°32'24"	0014	E15885	
Balancán	010618 01 618 01618	R	El Faisán	18°01'07"	91°36'39"	0010	E15885	
Balancán	010619 01 619 01619	R	La Gloria	18°02'42"	91°31'54"	0015	E15885	
Balancán	010620 01 620 01620	R	Los Hermanos Hernández	18°02'19"	91°33'40"	0010	E15885	
Balancán	010621 01 621 01621	R	Santa Martha	17°57'31"	91°32'55"	0020	E15D15	Medio
Balancán	010623 01 623 01623	R	San Manuel	17°57'51"	91°34'30"	0020	E15D15	
Balancán	010624 01 624 01624	R	San Miguel	18°02'29"	91°34'28"	0010	E15885	
Balancán	010625 01 625 01625	R	La Trinidad	18°02'18"	91°30'40"	0012	E15885	Alto
Balancán	010627 01 627 01627	R	La Ermita	18°06'22"	91°28'33"	0010	E15885	
Balancán	010628 01 628 01628	R	La Esperanza	17°59'32"	91°29'37"	0021	E15D15	
Balancán	010630 01 630 01630	R	San Joaquín	18°06'53"	91°30'03"	0010	E15885	
Balancán	010631 01 631 01631	R	San Manuel	18°04'51"	91°29'58"	0010	E15885	
Balancán	010634 01 634 01634	R	La Lupita	17°56'58"	91°23'28"	0051	E15D15	
Balancán	010635 01 635 01635	R	La Guadalupe	18°01'33"	91°22'23"	0030	E15885	
Balancán	010636 01 636 01636	R	El Roblar	18°02'03"	91°22'47"	0029	E15885	
Balancán	010637 01 637 01637	R	Santa Josefa	17°58'01"	91°23'38"	0060	E15D15	
Balancán	010639 01 639 01639	R	Santa Lucía	17°52'42"	91°37'29"	0014	E15D15	
Balancán	010640 01 640 01640	R	La Esperanza	17°56'44"	91°31'27"	0028	E15D15	
Balancán	010641 01 641 01641	R	San Francisco	17°53'49"	91°32'01"	0024	E15D15	
Balancán	010643 01 643 01643	R	El Marino	17°55'05"	91°34'27"	0020	E15D15	
Balancán	010644 01 644 01644	R	Nueva Esperanza	17°53'07"	91°33'03"	0018	E15D15	
Balancán	010645 01 645 01645	R	El Paraiso	17°53'12"	91°30'48"	0030	E15D15	
Balancán	010646 01 646 01646	R	La Pista	17°52'32"	91°32'52"	0021	E15D15	Muy bajo
Balancán	010647 01 647 01647	R	Rafael Palmer Cámara	17°56'36"	91°31'50"	0028	E15D15	
Balancán	010649 01 649 01649	R	Campo Alto (El Tamarindo)	17°54'23"	91°33'35"	0022	E15D15	



Manual de Programación y Presupuesto

MUNICIPIO	CLAVE DE LOCALIDAD	AMBITO	LOCALIDAD	LATITUD	LONGITUD	ALTITUD	CLAVE DE CARTA	GRADO DE MARGINACION
Balancán	010650 01 650 01650	R	La Unión	17°32'24"	91°30'50"	0030	E15D15	
Balancán	010651 01 651 01651	R	El Ajusco (Plan de Guadalupe)	17°55'38"	91°27'53"	0030	E15D15	
Balancán	010652 01 652 01652	R	Bienvenido	17°54'47"	91°27'06"	0032	E15D15	
Balancán	010653 01 653 01653	R	El Carmen	17°55'19"	91°27'21"	0030	E15D15	
Balancán	010654 01 656 01656	R	Dos Estrellas	17°52'01"	91°25'35"	0040	E15D15	
Balancán	010657 01 657 01657	R	Plan de Guadalupe (El Guapeque)	17°55'37"	91°26'15"	0040	E15D15	
Balancán	010658 01 658 01658	R	Las Maravillas	17°52'20"	91°25'55"	0040	E15D15	
Balancán	010659 01 659 01659	R	El Recreo	17°53'51"	91°27'58"	0027	E15D15	
Balancán	010660 01 660 01660	R	El Retacito	17°56'46"	91°28'28"	0052	E15D15	
Balancán	010661 01 661 01661	R	El Rinconcito	17°57'03"	91°28'29"	0026	E15D15	
Balancán	010662 01 662 01662	R	El Sacrificio	17°52'19"	91°26'22"	0033	E15D15	
Balancán	010664 01 664 01664	R	San Juanito	17°56'41"	91°24'40"	0059	E15D15	Medio
Balancán	010665 01 665 01665	R	Santa Martha	17°55'57"	91°26'38"	0040	E15D15	
Balancán	010666 01 666 01666	R	El Toro	17°52'32"	91°27'07"	0030	E15D15	
Balancán	010669 01 669 01669	R	Dos Arbolitos	17°53'25"	91°18'56"	0050	E15D16	
Balancán	010671 01 671 01671	R	Fátima	17°55'55"	91°19'57"	0052	E15D16	
Balancán	010674 01 674 01674	R	El Paraiso	17°54'58"	91°19'22"	0050	E15D16	
Balancán	010675 01 675 01675	R	Plan de Guadalupe Sección Kilómetro 21	17°54'01"	91°19'57"	0050	E15D16	Bajo
Balancán	010676 01 676 01676	R	San José	17°55'03"	91°17'25"	0059	E15D16	
Balancán	010678 01 678 01678	R	La Victoria	17°57'19"	91°21'14"	0060	E15D15	
Balancán	010680 01 680 01680	R	Agricultores del Norte 2da. Sección	17°55'22"	91°05'54"	0067	E15D16	Bajo
Balancán	010681 01 681 01681	R	Veinticuatro de Junio	17°55'18"	91°07'48"	0060	E15D16	
Balancán	010682 01 682 01682	R	El Arrozal	17°52'02"	91°35'25"	0013	E15D15	
Balancán	01068 01 683 01683	R	Balancán	17°50'50"	91°31'50"	0030	E15D15	Bajo
Balancán	010684 01 684 01684	R	Oklahoma	17°51'18"	91°34'00"	0017	E15D15	
Balancán	010685 01 685 01685	R	Santa Marlene	17°49'44"	91°29'59"	0035	E15D15	
Balancán	010686 01 686 01686	R	El Yomei	17°48'12"	91°32'49"	0020	E15D15	
Balancán	010688 01 688 01688	R	La Aurora	17°49'43"	91°24'19"	0040	E15D15	
Balancán	010689 01 689 01689	R	Carlos Enrique Ocampo	17°46'22"	91°22'02"	0029	E15D15	
Balancán	010690 01 690 01690	R	Las Coronelas	17°46'04"	91°22'04"	0032	E15D15	
Balancán	010691 01 691 01691	R	El Jobo	17°46'50"	91°19'22"	0024	E15D16	
Balancán	010693 01 693 01693	R	Vista Alegre	17°49'58"	91°16'39"	0045	E15D16	
Balancán	010694 01 694 01694	R	La Gloria	17°47'38"	91°16'17"	0030	E15D16	Bajo
Balancán	010695 01 695 01695	R	Monte Bello	17°50'34"	91°18'20"	0039	E15D16	
Balancán	010696 01 696 01696	R	Pan Duro	17°49'25"	91°07'50"	0048	E15D16	Alto
Balancán	010697 01 697 01697	R	Francisco I. Madero 2da. Sección	17°31'32"	91°01'00"	0080	E15D16	Bajo



Manual de Programación y Presupuesto

MUNICIPIO	CLAVE DE LOCALIDAD	AMBITO	LOCALIDAD	LATITUD	LONGITUD	ALTITUD	CLAVE DE CARTA	GRADO DE MARGINACION
Balancán	010698 01 698 01698	R	Cenuttilo (Santa Cruz)	17°45'48"	91°22'57"	0036	E15D15	Alto
Balancán	010699 01 699 01699	R	San Miguel	17°45'38"	91°23'40"	0030	E15D15	
Balancán	010700 01 700 01700	R	Cuatro Hermanos González Piña	17°44'59"	91°19'17"	0020	E15D26	
Balancán	010701 01 701 01701	R	Isla de la Ocotora	17°45'29"	91°19'23"	0020	E15D16	
Balancán	010703 01 703 01703	R	Isla Francita	17°45'31"	91°17'15"	0030	E15D16	
Balancán	010704 01 704 01704	R	San Antonio	17°42'34"	91°18'13"	0040	E15D26	Bajo
Balancán	010706 01 706 01706	R	El Chorro (El Capulín)	17°42'41"	91°08'01"	0040	E15D26	Muy alto
Balancán	010708 01 708 01708	R	Altamira	17°38'02"	91°19'55"	0045	E15D26	
Balancán	010709 01 709 01709	R	Cordillón del Sur	17°34'35"	91°21'08"	0011	E15D25	Medio
Balancán	010710 01 710 01710	R	Dos de Noviembre	17°37'42"	91°21'23"	0020	E15D25	
Balancán	010711 01 711 01711	R	La Gloria	17°42'03"	91°18'28"	0080	E15D26	Muy bajo
Balancán	010712 01 712 01712	R	La Cucha	17°37'39"	91°20'12"	0030	E15D25	
Balancán	010713 01 713 01713	R	Pucteal	17°35'39"	91°19'31"	0024	E15D26	
Balancán	010714 01 714 01714	R	Estapilla Tercera Ampliación	17°34'47"	91°19'54"	0022	E15D26	
Balancán	010715 01 715 01715	R	El Sacrificio	17°41'34"	91°18'05"	0042	E15D26	
Balancán	010716 01 716 01716	R	San Marcos	17°37'57"	91°20'28"	0031	E15D25	
Balancán	010718 01 718 01718	R	La Victoria	17°34'49"	91°19'22"	0030	E15D26	
Balancán	010719 01 719 01719	R	Esperanza	17°39'10"	91°18'00"	0050	E15D26	
Balancán	010721 01 721 01721	R	Isla del Carmen	17°38'07"	91°08'58"	0040	E15D26	
Balancán	010722 01 722 01722	R	La Unión	17°36'27"	91°14'48"	0060	E15D26	
Balancán	010723 01 723 01723	R	Miguel Hidalgo 2da Sección	18°00'13"	91°33'24"	0020	E15885	Bajo
Balancán	010724 01 724 01724	R	San Antonio	17°52'22"	91°37'59"	0014	E15D15	
Balancán	010725 01 725 01725	R	Lázaro Cárdenas	17°56'16"	91°09'08"	0043	E15D16	Muy alto
Balancán	010726 01 726 01726	R	La Asunción	17°51'46"	91°28'24"	0033	E15D15	
Balancán	010727 01 727 01727	R	La Concepción	17°47'42"	91°17'15"	0033	E15D16	
Balancán	010728 01 728 01728	R	La Cuchilla	17°48'52"	91°11'34"	0040	E15D16	
Balancán	010729 01 729 01729	R	La Escoba	17°44'12"	91°22'52"	0010	E15D25	Alto
Balancán	010730 01 730 01730	R	La Herradura	17°50'38"	91°13'17"	0050	E15D16	
Balancán	010731 01 731 01731	R	El Horniguero	17°47'43"	91°18'42"	0030	E15D16	
Balancán	010732 01 732 01732	R	El Laberinto	17°52'49"	91°33'01"	0019	E15D15	
Balancán	010733 01 733 01733	R	Las Manzanillas	17°39'31"	91°14'05"	0047	E15D26	Alto
Balancán	010734 01 734 01734	R	El Nido	17°48'10"	91°12'19"	0040	E15D16	
Balancán	010735 01 735 01735	R	Alianza Campesina	17°34'48"	91°30'59"	0030	E15D15	Bajo
Balancán	010736 01 736 01736	R	Polevar	17°31'44"	91°09'30"	0060	E15D26	
Balancán	010737 01 737 01737	R	El Sahuayo	18°05'11"	91°33'09"	0010	E15885	
Balancán	010738 01 738 01738	R	San Alberto	18°00'12"	91°29'25"	0020	E15885	
Balancán	010739 01 739 01739	R	San Antonio	17°49'08"	91°16'35"	0042	E15D16	
Balancán	010740 01 740 01740	R	San Carlos	17°48'57"	91°13'29"	0040	E15D16	



Manual de Programación y Presupuesto

MUNICIPIO	CLAVE DE LOCALIDAD	AMBITO	LOCALIDAD	LATITUD	LONGITUD	ALTITUD	CLAVE DE CARTA	GRADO DE MARGINACION		
Balancán	010741	01 741	01741	R	San Francisco	17°42'23"	91°15'25"	0040	E15C24	Bajo
Balancán	010742	01 742	01742	R	San José	17°46'42"	91°12'28"	0040	E15D16	Alto
Balancán	010743	01 743	01743	R	San José Domingo	17°53'25"	91°33'07"	0019	E15D15	
Balancán	010744	01 744	01744	R	San Miguel	17°52'13"	91°26'09"	0038	E15D15	
Balancán	010745	01 745	01745	R	San Miguel	17°56'56"	91°29'15"	0020	E15D15	
Balancán	010746	01 746	01746	R	Santa Cruz del Saruario	17°48'21"	91°18'00"	0030	E15D16	Medio
Balancán	010747	01 747	01747	R	Santa Rita	17°57'13"	91°32'29"	0022	E15D15	
Balancán	010748	01 748	01748	R	Tierra y Libertad	17°46'39"	91°13'12"	0041	E15D16	Alto
Balancán	010749	01 749	01749	R	Tres de Mayo	17°38'38"	91°17'52"	0050	E15D26	
Balancán	010750	01 750	01750	R	El Triángulo	17°47'15"	91°19'08"	0028	E15D16	
Balancán	010751	01 751	01751	R	El Tuzo	17°48'03"	91°18'15"	0032	E15D16	
Balancán	010752	01 752	01752	R	Vista Hermosa	17°46'14"	91°21'44"	0032	E15D15	Muy bajo
Balancán	010753	01 753	01753	R	La Palma	18°00'16"	91°11'14"	0020	E15885	Alto
Balancán	010754	01 754	01754	R	San Joaquín 2da. Sección	17°59'32"	91°26'34"	0046	E15D15	Medio
Balancán	010755	01 755	01755	R	San José 2da. Sección	17°51'43"	91°29'28"	0040	E15D15	
Balancán	010756	01 756	01756	R	La Arenita	18°03'04"	91°34'49"	0010	E15885	Muy bajo
Balancán	010757	01 757	01757	R	Oklahoma I	18°03'40"	91°35'04"	0010	E15885	
Balancán	010758	01 758	01758	R	Isla Sebastopol	17°43'12"	91°40'36"	0010	E15D14	Medio
Balancán	010759	01 759	01759	R	El Sacrificio	17°45'41"	91°31'49"	0010	E15D15	Alto
Balancán	010760	01 760	01760	R	El Silencio	17°46'23"	91°13'25"	0042	E15D16	Muy alto
Balancán	010761	01 761	01761	R	Pantoja	17°46'20"	91°34'19"	0014	E15D15	
Cárdenas	020001	02 001	02001	U	Cárdenas	18°00'04"	93°22'35"	0020	E15A86	Muy bajo
Cárdenas	020002	02 002	02002	R	El Alacrán	18°22'51"	93°36'57"	0000	E15A78	Bajo
Cárdenas	020003	02 003	02003	U	Poblado C11 José María Morelos y Pavón	18°10'26"	93°37'25"	0003	E15A88	Bajo
Cárdenas	020004	02 004	02004	U	Poblado C15 Adolfo López Mateos	18°06'41"	93°33'36"	0010	E15A88	Bajo
Cárdenas	020005	02 005	02005	R	Poblado C21 Licenciado Benito Juárez García	18°04'04"	93°33'41"	0011	E15 88	Muy bajo
Cárdenas	020009	02 009	02009	R	Arroyo Hondo Abejon I	17°58'39"	93°24'37"	0018	E15C18	Muy bajo
Cárdenas	020010	02 010	02010	R	Arroyo Hondo 1ra. Sección (Santa Teresa A)	18°00'57"	93°26'12"	0011	E15A88	Bajo
Cárdenas	020012	02 012	02012	R	Azucena 1ra. Sección	18°15'19"	93°37'04"	0003	E15A88	Bajo
Cárdenas	020013	02 013	02013	U	Azucena 2da. Sección	18°16'03"	93°38'54"	0003	E15A78	Bajo
Cárdenas	020014	02 014	02014	R	Azucena 3ra. Sección (El Triunfo)	18°16'54"	93°41'09"	0002	E15A77	Bajo
Cárdenas	020015	02 015	02015	R	El Bajío 2da. Sección	17°57'58"	93°21'24"	0020	E15C18	Muy bajo
Cárdenas	020016	02 016	02016	R	El Bajío 1ra. Sección	17°58'23"	93°21'33"	0020	E15C18	Muy bajo




Manual de Programación y Presupuesto

MUNICIPIO	CLAVE DE LOCALIDAD	AMBITO	LOCALIDAD	LATITUD	LONGITUD	ALTITUD	CLAVE DE CARTA	GRADO DE MARGINACION
Cárdenas	020017 02 017 02017	R	El Barí 2da. Sección	18°13'36"	94°02'43"	0007	E15A86	Bajo
Cárdenas	020018 02 018 02018	R	El Bronce	18°07'05"	93°43'53"	0011	E15A87	Bajo
Cárdenas	020019 02 019 02019	R	Buenavista 1ra. Sección	18°06'02"	93°51'05"	0007	E15A87	Bajo
Cárdenas	020020 02 020 02020	R	Calzada 1ra. Sección Norte A	18°01'07"	93°21'04"	0017	E15A88	Muy bajo
Cárdenas	020021 02 021 02021	R	Calzada 2da. Sección	18°02'03"	93°20'08"	0016	E15A88	Muy bajo
Cárdenas	020022 02 022 02022	U	Coronel Andres Sánchez Magallanes	18°17'36"	93°51'48"	0000	E15A77	Muy bajo
Cárdenas	020023 02 023 02023	R	Campo Nuevo	18°05'16"	93°43'56"	0011	E15A87	Bajo
Cárdenas	020024 02 024 02024	U	Poblado C28 Coronel Gregorio Méndez Magaña	18°01'21"	93°29'57"	0011	E15A88	Muy bajo
Cárdenas	020025 02 025 02025	U	Poblado C16 General Emiliano Zapata	18°06'41"	93°29'48"	0008	E15A88	Bajo
Cárdenas	020026 02 026 02026	R	El Capricho	18°10'20"	93°46'12"	0011	E15A87	Bajo
Cárdenas	020027 02 027 02027	R	Cárdenas	17°59'58"	93°19'54"	0016	E15C18	Muy bajo
Cárdenas	020028 02 028 02028	R	Cárdenas 2da. Sección	18°00'05"	93°18'53"	0006	E15A89	Muy bajo
Cárdenas	020029 02 029 02029	U	Benito Juárez (Campo Magallanes)	18°10'35"	93°54'37"	0010	E15A87	Muy bajo
Cárdenas	020030 02 030 02030	U	Poblado C09 Licenciado Francisco I. Madero	18°10'29"	93°29'24"	0005	E15A88	Bajo
Cárdenas	020031 02 031 02031	R	Cuahtemoczin	18°12'18"	94°07'32"	0000	E15A86	Bajo
Cárdenas	020032 02 032 02032	R	Chicozapote 1ra. Sección	18°12'57"	93°51'36"	0012	E15A87	Bajo
Cárdenas	020034 02 034 02034	U	Poblado C10 General Lázaro Cárdenas del Río	18°10'29"	93°34'04"	0006	E15A88	Bajo
Cárdenas	020035 02 035 02035	R	Encrucijada 3ra. Sección (Las Calzadas)	18°15'17"	93°33'22"	0003	E15A78	Bajo
Cárdenas	020036 02 036 02036	R	Encrucijada 4ta. Sección B (La Lucha)	18°12'41"	93°32'33"	0009	E15A88	Bajo
Cárdenas	020037 02 037 02037	R	Encrucijada Sta. Sección	18°13'33"	93°36'42"	0008	E15A88	Bajo
Cárdenas	020038 02 038 02038	R	Las Flores (La Palma)	18°12'04"	93°46'28"	0012	E15A87	Bajo
Cárdenas	020040 02 040 02040	R	El Golpe	18°19'48"	93°32'03"	0003	E15A78	Bajo
Cárdenas	020041 02 041 02041	R	El Mingo	18°20'25"	93°32'33"	0003	E15A78	Bajo
Cárdenas	020042 02 042 02042	R	Ignacio Gutierrez Gómez (San Felipe)	18°09'11"	93°44'34"	0010	E15A87	Muy bajo
Cárdenas	020043 02 043 02043	R	Habanero 1ra. Sección	17°57'15"	93°18'27"	0019	E15C19	Bajo
Cárdenas	020044 02 044 02044	R	Habanero 2da. Sección (El Castaño)	17°59'58"	93°17'56"	0008	E15C19	Muy bajo
Cárdenas	020045 02 045 02045	R	Habanero 1ra. Sección (Venustiano Carranza)	17°58'04"	93°19'41"	0020	E15C19	Muy bajo



Manual de Programación y Presupuesto

MUNICIPIO	CLAVE DE LOCALIDAD	AMBITO	LOCALIDAD	LATITUD	LONGITUD	ALTITUD	CLAVE DE CARTA	GRADO DE MARGINACIÓN		
Cárdenas	020046	02 046	02046	R	Miguel Hidalgo 1ra. Sección	18°04'12"	93°21'24"	0022	E15A88	Muy bajo
Cárdenas	020049	02 049	02049	R	El Jobo (Punta Brava)	18°09'56"	93°42'19"	0006	E15A87	Bajo
Cárdenas	020051	02 051	02051	U	Melchor Ocampo	18°02'13"	93°21'45"	0015	E15A88	Muy bajo
Cárdenas	020052	02 052	02052	R	Miguel Hidalgo 2da. Sección B (La Netividad)	18°04'43"	93°21'02"	0011	E15A88	Muy bajo
Cárdenas	020053	02 053	02053	R	Naranjito 1ra. Sección (Colonia la Fe)	18°12'46"	93°36'16"	0004	E15A88	Medio
Cárdenas	020054	02 054	02054	R	Naranjito 2da. Sección A	18°12'50"	93°37'39"	0003	E15A88	Medio
Cárdenas	020055	02 055	02055	R	Naranjito 3ra. Sección	18°13'37"	93°39'52"	0007	E15A88	Medio
Cárdenas	020057	02 057	02057	R	Nueva Esperanza	18°09'47"	93°40'34"	0009	E15A87	Medio
Cárdenas	020058	02 058	02058	R	Nueva Zelândia (El Ingenio)	17°56'52"	93°21'04"	0022	E15C18	Muy bajo
Cárdenas	020059	02 059	02059	R	Ooshal	18°14'32"	93°59'51"	0002	E15A87	Bajo
Cárdenas	020060	02 060	02060	R	Paylebot	18°15'29"	93°57'06"	0000	E15A77	Bajo
Cárdenas	020061	02 061	02061	U	Poblado C23 General Venustiano Carranza	18°07'12"	93°42'35"	0011	E15A87	Muy bajo
Cárdenas	020062	02 062	02062	R	Paso y Playa	17°57'15"	93°21'56"	0021	E15C18	Muy bajo
Cárdenas	0200	02 063	02063	R	Santuano 3ra. Sección (Piedras Negras)	18°17'31"	93°29'57"	0005	E15A78	Bajo
Cárdenas	020064	02 064	02064	R	El Porvenir	18°06'56"	93°46'02"	0010	E15A87	Bajo
Cárdenas	020065	02 065	02065	R	Pozza Redonda 1ra. Sección	18°12'29"	93°29'54"	0006	E15A88	Bajo
Cárdenas	020066	02 066	02066	R	Pozza Redonda 2da. Sección	18°14'00"	93°28'25"	0009	E15A88	Bajo
Cárdenas	020067	02 067	02067	R	Chicozapote 2da. Sección (El Retiro)	18°11'29"	93°52'40"	0011	E15A87	Bajo
Cárdenas	020068	02 068	02068	R	Río Seco 2da. Sección A	18°02'38"	93°22'43"	0015	E15A88	Muy bajo
Cárdenas	020070	02 070	02070	R	Río Seco 2da. Sección B	18°03'50"	93°23'03"	0013	E15A88	Muy bajo
Cárdenas	020071	02 071	02071	R	Río Seco 2da. Sección C	18°05'02"	93°22'34"	0011	E15A88	Muy bajo
Cárdenas	020073	02 073	02073	U	Poblado C27 Ingeniero Eduardo Chávez Ramírez	18°01'18"	93°33'56"	0011	E15A88	Muy bajo
Cárdenas	020074	02 074	02074	R	Francisco Trujillo Gurría (San Pedro)	18°18'16"	93°32'52"	0003	E15A78	Bajo
Cárdenas	020075	02 075	02075	R	Santana 1ra. Sección A	18°08'28"	93°24'10"	0011	E15A88	Bajo
Cárdenas	020076	02 076	02076	R	Santana 1ra. Sección B	18°06'21"	93°26'19"	0009	E15A88	Bajo
Cárdenas	020077	02 077	02077	R	Santana 2da. Sección A	18°08'42"	93°25'04"	0011	E15A88	Bajo
Cárdenas	020078	02 078	02078	R	Santana 2da. Sección B (La Palma)	18°10'30"	93°25'54"	0010	E15A88	Bajo
Cárdenas	020079	02 079	02079	R	Santana 3ra. Sección A (El Filero)	18°10'10"	93°27'00"	0010	E15A88	Bajo



Manual de Programación y Presupuesto

MUNICIPIO	CLAVE DE LOCALIDAD	AMBITO	LOCALIDAD	LATITUD	LONGITUD	ALTITUD	CLAVE DE CARTA	GRADO DE MARGINACION		
Cárdenas	020081	02 080	02081	R	Santana 4ta. Sección	18°08'14"	93°17'49"	0009	E15A88	Bajo
Cárdenas	020081	02 081	02081	R	Santana Sta. Sección (El Espino)	18°07'15"	93°26'17"	0009	E15A88	Bajo
Cárdenas	020082	02 082	02082	U	Santa Rosalía (Miguel Hidalgo 2da. Sección)	18°05'16"	93°20'59"	0011	E15A88	Muy bajo
Cárdenas	020084	02 084	02084	R	Santuario 1ra. Sección	18°15'36"	93°31'33"	0003	E15A78	Bajo
Cárdenas	020085	02 085	02085	R	Santuario 2da. Sección	18°16'05"	93°29'32"	0008	E15A78	Bajo
Cárdenas	020087	02 087	02087	U	Poblado C33 20 de Noviembre	17°58'03"	93°33'54"	0013	E15C18	Bajo
Cárdenas	020089	02 089	02089	R	El Yucateco (Paylebot 2da. Sección)	18°12'39"	94° 58"	0010	E15A86	Medio
Cárdenas	020090	02 090	02090	U	Poblado C29 General Vicente Guerrero	18°02'53"	93°26'32"	0010	E15A88	Muy bajo
Cárdenas	020091	02 091	02091	R	Zapotal 1ra. Sección	18°04'13"	93°24'05"	0011	E15A88	Muy bajo
Cárdenas	020091	02 091	02091	R	Zapotal 2da. Sección	18°03'00"	93°26'10"	0011	E15A88	Bajo
Cárdenas	020093	02 093	02093	R	Islas Encantadas (El Zapote y Reyes Heróles)	18°11'39"	93°43'02"	0004	E15A87	Bajo
Cárdenas	020094	02 094	02094	R	Poblado C14 General Plutarco Elías Calles	18°07'10"	93°36'31"	0009	E15A88	Bajo
Cárdenas	020096	02 096	02096	U	Poblado C20 Miguel Hidalgo y Costilla	18°03'59"	93°29'55"	0011	E15A88	Bajo
Cárdenas	020097	02 097	02097	U	Ingenio Presidente Benito Juárez	18°00'14"	93°34'55"	0010	E15A88	Muy bajo
Cárdenas	020098	02 098	02098	R	Las Coloradas 2da. Sección 8	18°17'11"	93°33'24"	0003	E15A78	Medio
Cárdenas	020099	02 099	02099	R	El Alacrán (Manatlero)	18°21'51"	93°39'58"	0000	E15A78	Medio
Cárdenas	020100	02 100	02100	R	Azucena Sta. Sección (El Apompa)	18°16'09"	93°37'13"	0003	E15A78	Bajo
Cárdenas	020101	02 101	02101	R	Azucena 4ta. Sección (Torno Alegre)	18°15'21"	93°35'53"	0003	E15A78	Medio
Cárdenas	020108	02 108	02108	R	El Parnaso	18°00'19"	93°28'09"	0014	E15A88	Muy bajo
Cárdenas	020110	02 110	02110	R	Zapotal 3ra. Sección	18°05'15"	93°26'30"	0008	E15A88	Medio
Cárdenas	020113	02 113	02113	R	Buenavista 2da. Sección	18°05'55"	93°53'06"	0006	E15A87	Muy bajo
Cárdenas	020114	02 114	02114	R	Sinaloa 2da. Sección (Arjona)	18°20'02"	93°45'14"	0000	E15A77	Medio
Cárdenas	020116	02 116	02116	R	Las Limas	18°06'52"	93°44'48"	0010	E15A87	Medio
Cárdenas	020117	02 117	02117	U	Poblado C22 Licenciado José María Pino Suárez	18°03'59"	93°37'29"	0010	E15A88	Muy bajo
Cárdenas	020118	02 118	02118	R	El Barí 1ra. Sección	18°12'41"	94°04'52"	0010	E15A88	Bajo
Cárdenas	020119	02 119	02119	R	El Carmen	18°06'14"	93°21'50"	0008	E15A88	Bajo
Cárdenas	020120	02 120	02120	R	El Carrizal	18°02'04"	93°23'33"	0017	E15A88	Bajo



Manual de Programación y Presupuesto

MUNICIPIO	CLAVE DE LOCAUDAD				AMBITO	LOCAUDAD	LATITUD	LONGITUD	ALTITUD	CLAVE DE CARTA	GRADODE MARGINACION
Cárdenas	020211	02	121	021211	R	Pedro Sánchez Magallanes	18°17'13"	93°52'35"	0000	E15A77	Medio
Cárdenas	020212	02	122	02122	R	Encrucijada 4ta. Sección A	18°13'05"	93°34'31"	0008	E1 A88	Bajo
Cárdenas	020213	02	123	02123	U	Poblado C17 Independencia	18°07'18"	93°27'09"	0008	E15A88	Bajo
Cárdenas	020214	02	124	02124	R	Ley Federal de la Reforma Agraria (San Ramón)	18°14'51"	93°56'04"	0016	E15A87	Bajo
Cárdenas	020215	02	125	02125	R	Puerto Escondido	18°12'24"	93°41'15"	0005	E15A87	Medio
Cárdenas	020217	02	127	02127	R	Santana 3ra. Sección 8	18°11'49"	93°27'39"	0010	E15A86	Medio
Cárdenas	020132	02	132	02132	R	Miguel Hidalgo Zapotal 2da. Sección	18°02'20"	93°25'04"	0014	E15A88	Bajo
Cárdenas	020134	02	134	02134	R	Rubén Jar millo Lazo	18°05'28"	93°22'15"	0010	E15A88	Muy bajo
Cárdenas	020135	02	135	02135	R	El Chocho (Boca del Río)	18°16'14"	93°44'48"	0000	E15A77	Alto
Cárdenas	020136	02	136	02136	R	Santana 2da. Sección C	18°11'00"	93°26'27"	0010	E15A88	Bajo
Cárdenas	020137	02	137	02137	R	La Trinidad	18°08'09"	93°53'49"	0006	E15A87	Medio
Cárdenas	020139	02	139	02139	R	El Arrozal	18°10'25"	93°59'11"	0005	E15A87	
Cárdenas	020140	02	140	02140	R	Azucena 6ta. Sección	18°14'14"	93°35'51"	0004	E15A88	Bajo
Cárdenas	020141	02	141	02141	R	Azucena 7ma. Sección (El Lechuga)	18°15'12"	93°40'47"	0001	E15A77	Medio
Cárdenas	020142	02	142	02142	R	Arroyo Hondo 2da. Sección Santa Teresa B	18°01'36"	93°25'01"	0016	E15A88	Bajo
Cárdenas	020143	02	143	02143	R	Celia González de Rovirosa	18°03'32"	93°22'02"	0014	E15A88	Muy bajo
Cárdenas	020144	02	144	02144	R	De los Santos	18°08'41"	93°22'18"	0014	E15A88	Muy bajo
Cárdenas	020145	02	145	02145	R	Paso y Playa	17°57'00"	93°21'38"	0021	E15C18	Muy bajo
Cárdenas	020146	02	146	02146	R	5 de Mayo	18°02'56"	93°18'31"	0006	E15A88	Bajo
Cárdenas	020147	02	147	02147	R	La Alianza	17°59'58"	93°18'51"	0007	E15C19	Muy bajo
Cárdenas	020148	02	148	02148	R	Bajo 1ra. Sección A (Porfirio Sur)	17°59'04"	93°21'18"	0020	E15C18	Muy bajo
Cárdenas	020150	02	150	02150	R	La Península	17°56'36"	93°21'41"	0011	E15C18	Muy bajo
Cárdenas	020151	02	151	02151	R	San Rafael	18°18'30"	93°49'39"	0000	E15A77	Bajo
Cárdenas	020152	02	152	02152	R	Coronel Gregorio Méndez Magaña	18°18'51"	93°48'25"	0000	E15A77	
Cárdenas	020153	02	153	02153	R	Las Calzadas	18°07'35"	93°48'55"	0010	E15A87	Bajo
Cárdenas	020154	02	154	02154	R	Ignacio Zaragoza	18°09'07"	93°45'25"	0010	E15A87	Bajo
Cárdenas	020155	02	155	02155	R	Santuario 4ta. Sección	18°15'13"	93°34'48"	0003	E15A78	Medio
Cárdenas	020156	02	156	02156	R	Tío Moncho	18°17'24"	93°31'38"	0003	E15A78	Bajo
Cárdenas	020157	02	157	02157	R	Las Coloradas 2da. Sección (Ampliación las Aldeas)	18°19'45"	93°33'00"	0003	E15A78	Medio
Cárdenas	020158	02	158	02158	R	Miguel Hidalgo	18°08'35"	93°59'04"	0010	E15A87	Medio
Cárdenas	020159	02	159	02159	R	La Esperanza	18°02'48"	93°18'28"	0006	E15A89	Bajo



Manual de Programación y Presupuesto

MUNICIPIO	CLAVE DE LOCALIDAD	AMBITO	LOCALIDAD	LATITUD	LONGITUD	ALTITUD	CLAVE DE CARTA	GRADO DE MARGINACION
Cárdenas	020160	02 160	02160 R	Benito Juárez (La Playita)	17°55'56"	93°21'52"	0022	E15C18 Bajo
Cárdenas	020161	02 161	02161 R	Sección 10 de Azucareros	17°57'14"	93°21'46"	0021	E15C18 Muy bajo
Cárdenas	020164	02 164	02164 R	27 de Febrero (Locatarios del Mercado)	17°58'31"	93°21'15"	0020	E15C18 Muy bajo
Cárdenas	020165	02 165	02165 R	General Francisco Villa	17°58'39"	93°17'47"	0020	E15C19 Bajo
Cárdenas	020166	02 166	02166 R	Luis Donald Colosio Murrieta	18°04'41"	93°20'30"	0011	E15A88 Bajo
Cárdenas	020168	02 168	02168 R	Naranjeño 2da. Sección B	18°13'44"	93°38'08"	0008	E15A88 Bajo
Cárdenas	020169	02 169	02169 R	Sinaloa 1ra. Sección	18°20'38"	93°43'35"	0000	E 5A77 Medio
Cárdenas	020170	02 170	02170 R	Ampliación Carrizal	18°01'17"	93°23'42"	0019	E15A88 Bajo
Cárdenas	020171	02 171	02171 R	Ampliación Carrizal (Las Palomas)	18°00'05"	93°24'29"	0020	E15A88 Bajo
Cárdenas	020172	02 172	02172 R	El Suspiro	18°00'25"	93°23'53"	0020	E15A88
Cárdenas	020173	02 173	02173 R	Cartagena	18°03'10"	93°21'21"	0014	E15A88
Cárdenas	020175	02 175	02175 R	Carlos Alberto Wilson Gómez	18°00'33"	93°19'48"	0006	E15A88 Muy bajo
Cárdenas	020177	02 177	02177 R	Campo Magallanes	18°10'23"	93°55'00"	0010	E15A87 Medio
Cárdenas	020179	02 179	02179 R	Poblado C16 General Emiliano Zapata Uno	18°06'58"	93°30'50"	0008	E15A88 Medio
Cárdenas	020180	02 180	02180 R	Poblado C16 General Emiliano Zapata Dos	18°08'17"	93°29'33"	0006	E15A88 Medio
Cárdenas	020181	02 181	02181 R	Poblado C16 General Emiliano Zapata Tres	18°06'42"	93°29'35"	0008	E15A88 Medio
Cárdenas	020182	02 182	02182 R	Cuauhtémoc (W65)	18°00'05"	93°31'53"	0010	E15A88 Bajo
Cárdenas	020184	02 184	02184 R	Santa Isidra	18°00'08"	93°27'47"	0014	E15A88 Bajo
Cárdenas	020185	02 185	02185 R	Miguel Hidalgo 2da. Sección A (El Eden)	18°09'25"	93°20'30"	0011	E15A88 Muy bajo
Cárdenas	020186	02 186	02186 R	Poblado C09 Licenciado Francisco I. Madero	18°10'20"	93°29'03"	0005	E15A88 Medio
Cárdenas	020187	02 187	02187 R	Los Arévalos	18°08'41"	93°30'45"	0007	E15A88
Cárdenas	020188	02 188	02188 R	Las Coloradas 1ra. Sección	18°16'51"	93°31'54"	0003	E15A78 Medio
Cárdenas	020189	02 189	02189 R	Las Esperanzas	17°59'10"	93°34'37"	0012	E 5C18 Bajo
Cárdenas	020190	02 190	02190 R	León Pastores	18°01'42"	93°32'01"	0011	E15A88
Cárdenas	020191	02 191	02191 R	Madrigal Pérez (Las Cuatro R)	18°08'40"	93°32'27"	0009	E15A88
Cárdenas	020192	02 192	02192 R	Mario Morales (De los Morales)	18°01'50"	93°33'19"	0011	E15A88
Cárdenas	020193	02 193	02193 R	El Pérsico	18°09'11"	93°32'27"	0008	E15A88
Cárdenas	020194	02 194	02194 R	Poza Redonda 1ra. Sección	18°15'21"	93°29'41"	0003	E15A78 Medio
Cárdenas	020195	02 5	02195 R	Rodríguez Polanco (Kilómetro Cinco)	18°02'36"	93°33'19"	0011	E15A88



Manual de Programación y Presupuesto

MUNICIPIO	CLAVE DE LOCALIDAD	AMBITO	LOCALIDAD	LATITUD	LONGITUD	ALTITUD	CLAVE DE CARTA	GRADO DE MARGINACION		
Cárdenas	020196	02 196	02196	R	Rosique Palavicini	18°09'10"	93°34'15"	0007	E15A88	
Cárdenas	020197	02 197	02197	R	Santuario 5ta. Sección Buena Vista	18°13'37"	93°34'50"	0008	E15A88	Bajo
Cárdenas	020199	02 199	02199	R	Azucenita 1ra. Sección B	18°15'26"	93°37'55"	0003	E15A78	Medio
Cárdenas	020200	02 200	02200	R	Poblado C28 Coronel Gregorio Méndez Magaña Uno	18°01'22"	93°30'40"	0011	E15A88	Medio
Cárdenas	020201	02 201	02201	R	Encrucijada 1ra. Sección Rincón Brujo	18°14'42"	93°32'34"	0003	E15A88	Medio
Cárdenas	020202	02 202	02202	R	Poblado C10 General Lázaro Cárdenas del Río Uno	18°12'28"	93°38'00"	0007	E15A88	Medio
Cárdenas	020203	02 203	02203	R	Juan Escutla	17°59'53"	93°30'49"	0013	E15C18	Bajo
Cárdenas	020204	02 204	02204	R	Jullán Montejó Velázquez	18°18'14"	93°31'36"	0003	E15A78	Bajo
Cárdenas	020205	02 205	02205	R	Poblado C15 Adolfo López Mateos Uno	18°06'28"	93°34'28"	0010	E15A88	Medio
Cárdenas	020206	02 206	02206	R	Poblado C22 Licenciado José María Pino Suárez Uno	18°03'01"	93°37'37"	0010	E15A88	Bajo
Cárdenas	020207	02 207	02207	R	Las Nuevas Esperanzas	17°59'31"	93°33'44"	0013	E15C18	Alto
Cárdenas	020208	02 208	02208	R	Poza Redonda 4ta. Sección (Rincón Brujo)	18°13'53"	93°31'57"	0010	E15A88	Medio
Cárdenas	020209	02 209	02209	R	Arroyo Hondo (San Rosendón)	17°58'54"	93°27'05"	0014	E15C18	Bajo
Cárdenas	020210	02 210	02210	R	Calzada 1ra. Sección Sur	18°00'01"	93°21'11"	0017	E15A88	Muy bajo
Cárdenas	020211	02 211	02211	R	El Golpe 2da. Sección (Los Patos)	18°18'30"	93°31'05"	0003	E15A78	Bajo
Cárdenas	020212	02 212	02212	R	Encrucijada 2da. Sección (Los Gatos)	18°14'34"	93°33'38"	0003	E15 88	Medio
Cárdenas	020213	02 213	02213	R	Sinaloa 3ra. Sección	18°19'30"	93°44'00"	0000	E15A77	Medio
Cárdenas	020214	02 214	02214	R	Cuauhtemozín 2da. Sección	18°13'05"	94°04'19"	0010	E15A88	Medio
Cárdenas	020215	02 215	02215	R	Río Seco 2da. Sección (Norte 10)	18°05'22"	93°23'01"	0010	E15 88	Muy bajo
Cárdenas	020216	02 216	02216	R	Río Seco 1ra. Sección	18°01'29"	93°23'26"	00 9	E15 88	Muy bajo
Cárdenas	020217	02 217	02217	R	Las Coloradas la Victoria	18°16'16"	93°34'24"	0003	E15A78	
Centla	030001	03 001	03001	U	Frontera	18°32'01"	92°38'49"	0001	E15B63	Muy bajo
Centla	030002	03 002	03002	R	Álvaro Obregón (Santa Cruz)	18°23'39"	92°47'59"	0001	E15B71	Bajo
Centla	030003	03 003	03003	R	Benito Juárez	18°27'07"	92°49'03"	0001	E15B71	Bajo
Centla	030004	03 004	03004	R	Benito Juárez	18°25'20"	92°48'20"	0001	E15B71	Bajo
Centla	030005	03 005	03005	R	Boca de Chilapa	18°14'04"	92°40'07"	0002	E15B81	Muy bajo
Centla	030006	03 006	03006	R	Buena Vista	18°21'26"	92°52'27"	0001	E15B71	Medio



Manual de Programación y Presupuesto

MUNICIPIO	CLAVE DE LOCALIDAD	AMBITO	LOCALIDAD	LATITUD	LONGITUD	ALTITUD	CLAVE DE CARTA	GRADO DE MARGINACION		
Centla	030007	03 007	03007	R	Carlos A. Madrazo	18°25'31"	92°58'31"	0000	E15871	Muy bajo
Centla	030008	03 008	03008	R	Carlos Rovirosa 1ra. Sección	18°34'09"	92°38'42"	0001	E15862	Muy bajo
Centla	030009	03 009	03009	R	Carlos Rovirosa 2da Sección	18°34'55"	92°40'53"	0001	E15861	Bajo
Centla	030010	03 010	03010	R	Loma el Nanzal	18°21'26"	92°47'02"	0001	E15871	
Centla	030014	03 014	03014	R	La Constancia	18°28'10"	92°48'35"	0000	E15871	Bajo
Centla	030015	03 015	03015	U	Cuauhtémoc	18°24'07"	92°57'18"	0001	E15871	Muy bajo
Centla	030016	03 016	03016	R	Chicosapote 1ra. Sección	18°23'20"	92°50'00"	0001	E15871	Bajo
Centla	030017	03 017	03017	R	Chichicastle 1ra. Sección	18°18'15"	92°25'53"	0001	E15872	Bajo
Centla	030018	03 018	03018	R	Chichicastle 2da. Sección	18°17'42"	92°22'03"	0001	E15 72	Medio
Centla	030019	03 019	03019	R	Chichicastle 3ra. Sección	18°15'57"	92°19'11"	0011	E15873	Medio
Centla	030020	03 020	03020	R	Chilapa 2da. Sección	18°13'39"	92°40'40"	0002	E158 1	Bajo
Centla	030021	03 021	03021	R	Chilapa 1ra. Sección (Margen Izquierda)	18°12'57"	92°41'22"	0002	E15881	Bajo
Centla	030022	03 022	03022	R	Emiliano Zapata	18°25'53"	92°56'55"	0000	E15871	Muy bajo
Centla	030023	03 023	03023	R	Escobas (Chilapa Escoba)	18°11'28"	92°42'32"	0002	E15881	Medio
Centla	030024	03 024	03024	R	Nueva Esperanza (San Pedro)	18°33'28"	92°36'28"	0001	E15862	Muy bajo
Centla	030025	03 025	03025	R	La Estrella	18°36'16"	92°34'50"	0001	E15862	Bajo
Centla	030026	03 026	03026	R	Felipe Carrillo Puerto Norte (Carrilón)	18°31'36"	92°41'51"	0001	E15861	Muy bajo
Centla	030027	03 027	03027	R	Felipe Carrillo Puerto (Centro)	18°30'17"	92°42'07"	0001	E15861	Muy bajo
Centla	030028	03 028	03028	R	Felipe Carrillo Puerto Sur (Carrilón)	18°29'53"	92°42'21"	0001	E15871	Muy bajo
Centla	030030	03 030	03030	R	Francisco I. Madero	18°28'00"	92°44'26"	0001	E15871	Muy bajo
Centla	030031	03 031	03031	R	Gobernador Cruz	18°26'05"	92°52'18"	0001	E15871	Bajo
Centla	030034	03 034	03034	R	Los ídolos (Margen Derecha)	18°16'37"	92°39'56"	0001	E15872	Bajo
Centla	030035	03 035	03035	U	Ignacio Allende	18°22'59"	92°50'40"	0001	E15871	Muy bajo
Centla	030036	03 036	03036	R	Ignacio Zaragoza	18°24'05"	92°57'34"	0001	E15871	Bajo
Centla	030037	03 037	03037	R	Jalapita	18°24'54"	92°59'41"	0001	E15871	Muy bajo
Centla	030038	03 038	03038	R	San José (La Ilusión)	18°25'38"	93°02'36"	0000	E15A79	
Centla	030039	03 039	03039	R	Libertad de Allende	18°24'30"	92°49'25"	0001	E15871	Medio
Centla	030040	03 040	03040	R	Miguel Hidalgo	18°12'48"	92°39'33"	0003	E15882	Bajo
Centla	030041	03 041	03041	R	Miramar	18°29'21"	92°46'38"	0000	E15871	
Centla	030042	03 042	03042	R	Mitaca 1ra. Sección	18°04'32"	92°32'42"	0003	E15882	Medio
Centla	030043	03 043	03043	R	José María Morelos y Pavón	1 24'55"	92°50'56"	0001	E15871	Medio
Centla	030045	03 045	03045	R	Nuevo Centla	18°37'17"	92°31'37"	0001	E15862	Muy bajo
Centla	030046	03 046	03046	R	Potrillo	18°20'59"	92°50'17"	0001	E15871	Bajo



Manual de Programación y Presupuesto

MUNICIPIO	CLAVE DE LOCALIDAD	AMBITO	LOCALIDAD	LATITUD	LONGITUD	ALTITUD	CLAVE DE CARTA	GRADO DE MARGINADOR
Centla	030048 03 048 03048	R	Q. Intln Aríz	18°19'20"	92°33'38"	0001	E15872	Bajo
Centla	030049 03 049 03049	R	Ribera Alta 1ra. Sección	18°20'31"	92°32'29"	0001	E15872	Bajo
Centla	030050 03 050 03050	R	Ribera Alta 2da. Sección (Salspuedes)	18°21'25"	92°30'34"	0001	E15872	Bajo
Centla	030052 03 052 03052	R	San José de Imón 5a lat	18°21'10"	92°45'19"	0001	E15871	Bajo
Centla	030053 03 053 03053	R	Barra de San Pedro	18°38'28"	92°28'14"	0000	E15 62	Bajo
Centla	030054 03 054 03054	R	San Roque	18°19'23"	92°39'58"	0001	E 872	Medio
Centla	030056 03 056 03056	U	Simón Sarlat	18°20'38"	92°48'35"	0001	E15871	Bajo
Centla	030057 03 057 03057	R	Tabasquillo 1ra. Sección	18°21'36"	92°43'28"	0001	E15871	Bajo
Centla	030058 03 058 03058	R	Tabasquillo 2da. Sección	18°22'30"	92°47'15"	0001	E15871	Muy bajo
Centla	030059 03 059 03059	R	Tres Brancos	18°23'12"	92°36'3 "	0001	E15872	Muy bajo
Centla	030060 03 060 03060	R	La Unión	18°24'43"	92°52'56"	0004	E15871	Bajo
Centla	030061 03 061 03061	U	Vicente Guerrero	18°23'29"	92°53'31"	0001	E15871	Bajo
Centla	030062 03 062 03062	R	La Victoria	18°35'25"	92°38'03"	0001	E15862	Bajo
Centla	030063 03 063 03063	R	Arroyo Polo 3ra. Sección	18°29'43"	92°39'07"	0001	E15872	Bajo
Centla	030064 03 064 03064	R	Isola Grande 1ra. Sección	18°09'47"	92°32'12"	0003	E15882	Alto
Centla	030070 03 070 03070	R	El Bellote	18°14'40"	92°58'04"	0001	E15871	Bajo
Centla	030071 03 071 03071	R	Cañaveral	18°15'36"	92°56'18"	0000	E15871	Bajo
Centla	030072 03 072 03072	R	El Guajuco	18°26'21"	92°51'54"	0001	E15871	Bajo
Centla	030073 03 073 03073	R	El Guatope	18°24'44"	92°56'12"	0006	E15871	Bajo
Centla	030074 03 074 03074	R	La Montaña	18°25'15"	92°56'16"	0001	E15871	Medio
Centla	030075 03 075 03075	R	El Limón (De Vicente Guerrero)	18°23'56"	92°53'06"	0001	E15871	Bajo
Centla	030076 03 076 03076	R	El Milagro	18°34'15"	92°42'25"	0001	E15861	
Centla	030077 03 077 03077	R	El Porvenir	18°24'13"	92°53'15"	0001	E15871	Bajo
Centla	030079 03 079 03079	R	El Triunfo	18°23'47"	92°55'15"	0001	E15871	Muy bajo
Centla	030081 03 081 03081	R	La Pimienta	18°25'42"	92°53'22"	0001	E15871	Bajo
Centla	030082 03 082 03082	R	La Sábana	18°26'4 "	92°53'02"	0000	E15871	Medio
Centla	030083 03 083 03083	R	Pico de Oro	18°27'00"	92°52'07"	0000	E15871	Bajo
Centla	030085 03 085 03085	R	San Román	18°31'04"	92°39'36"	0001	E15862	Bajo
Centla	030087 03 087 03087	R	Las Porfías	18°20'08"	92°46'46"	0001	E15871	Bajo
Centla	030089 03 089 03089	R	San Juan	18°24'23"	92°58'23"	0001	E15871	Bajo
Centla	030090 03 090 03090	R	Francisco Villa	18°24'16"	92°52'47"	0001	E15871	Bajo
Centla	030091 03 091 03091	R	Miguel Hidalgo 2da. Sección	18°24'15"	92°50'21"	0001	E15871	Medio
Centla	030092 03 092 03092	R	Nueva Esperanza de Quintín Aríz	18°19'37"	92°33'12"	0001	E15872	Bajo
Centla	030094 03 094 03094	R	Gregorio Méndez Magaña	18°24'56"	92°53'10"	0001	E15871	Bajo
Centla	030096 03 096 03096	R	Los Ángeles	18°32'27"	92°35'41"	0001	E15862	
Centla	030097 03 097 03097	R	La Bellota	18°27'57"	92°41'51"	0001	E15871	




Manual de Programación y Presupuesto

MUNICIPIO	CLAVE DE LOCALIDAD	AMBITO	LOCALIDAD	LATITUD	LONGITUD	ALTITUD	CLAVE DE CARTA	GRADO DE MARGINACION
C ntlia	030098 03 098 03098	R	El Palmar (Buenavista)	18°11'28"	92°43'46"	0001	E15861	
Centla	030099 03 099 03099	R	Buenos Aires	18°34'53"	92°34'30"	0001	E15862	Bajo
Centla	030103 03 103 03103	R	El Coco	18°28'26"	92°42'18"	0001	E15871	Bajo
Centla	030104 03 104 03104	R	La Concepción	18°33'01"	92°35'57"	0001	E15862	
Centla	030105 03 105 03105	R	Chicozapote 2da. Sección	18°23'32"	92°48'58"	0001	E15871	Bajo
Centla	030106 03 106 03106	R	Las Delicias	18°35'40"	92°33'21"	0001	E15862	Muy bajo
Centla	030107 03 107 03107	R	El Encanto	18°28'25"	92°23'03"	0001	E15872	
Centla	030108 03 108 03108	R	La Encina y el Porvenir	18°27'25"	92°43'18"	0001	E15871	
Centla	030109 03 109 03109	R	El Escoro	18°32'52"	92°34'42"	0001	E15862	
Centla	030112 03 112 03112	R	El Falsán	18°32'51"	92°33'55"	0001	E15862	Medio
Centla	030113 03 113 03113	R	Los Pericos	18°32'13"	92°43'20"	0001	E15861	
Centla	030114 03 114 03114	R	Fronterita	18°25'02"	92°49'37"	0001	E15871	Medio
Centla	030115 03 115 03115	R	El Gabanudo	18°27'12"	92°19'19"	0003	E15873	
Centla	030116 03 116 03116	R	Augusto Gómez Villanueva	18°11'21"	92°38'56"	0003	E15882	
Centla	030119 03 119 03119	R	La Herradura	18°32'47"	92°37'24"	0001	E15862	
Centla	030120 03 120 03120	R	Isla del Buey	18°34'28"	92°42'25"	0001	E15861	
Centla	030121 03 121 03121	R	La Joya	18°17'22"	92°39'18"	0001	E15872	
Centla	030122 03 122 03122	R	Lerma	18°31'20"	92°44'42"	0000	E15861	
Centla	030124 03 124 03124	R	Llanuras de Centla	18°30'40"	92°40'59"	0001	E15861	Medio
Centla	030125 03 125 03125	R	Las Mercedes	18°35'25"	92°33'52"	0001	E15862	
Centla	030126 03 126 03126	R	Las Mercedes	18°26'30"	92°43'53"	0001	E15871	
C ntlia	030127 03 127 03127	R	Mixteca 2da. Sección	18°06'08"	92°34'53"	0003	E15882	Medio
Centla	030128 03 128 03128	R	Mixteca 3ra. Sección	18°05'31"	92°33'59"	0003	E15882	Medio
Centla	030129 03 129 03129	R	Santander (Mal Paso)	18°32'06"	92°42'51"	0001	E15861	
Centla	030130 03 130 03130	R	La Montaña	18°25'29"	93°00'57"	0000	E15A79	
Centla	030132 03 132 03132	R	Las Palmas	18°37'04"	92°33'48"	0000	E15862	Medio
Centla	030133 03 133 03133	R	Palo Alto (Palo Quemado)	18°35'31"	92°32'52"	0001	E15862	
Centla	030135 03 135 03135	R	Paquillal	18°13'17"	92°17'06"	0003	E15882	Alto
Centla	030136 03 136 03136	R	Boca Grande 2da. Sección (Paquillalito)	18°08'40"	92°26'49"	0003	E15882	Alto
Centla	030139 03 139 03139	R	La Esplanza	18°25'38"	93°03'20"	0000	E15A79	
C ntlia	030140 03 140 03140	R	El Porvenir	18°32'15"	92°15'28"	0001	E15862	Alto
Centla	030141 03 141 03141	R	La Punta del Buey	18°34'31"	92°41'20"	0000	E15861	
Centla	030142 03 142 03142	R	Cuatro Hermanos	18°32'52"	92°37'42"	0001	E15862	
Centla	030143 03 143 03143	R	San Carlos	18°33'12"	92°37'39"	0001	E15862	
Centla	030145 03 145 03145	R	El Refugio	18°36'51"	92°32'05"	0001	E15862	
C ntlia	030146 03 146 03146	R	El Retiro	18°36'59"	92°33'40"	0000	E15862	



Manual de Programación y Presupuesto

MUNICIPIO	CLAVE DE LOCALIDAD	AMBITO	LOCALIDAD	LATITUD	LONGITUD	ALTITUD	CLAVE DE CARTA	GRADO DE MARGINACION		
Centla	030147	03 147	03147	R	Ribera Alta 3ra. Sección	18°23'14"	92°33'50"	0001	E15872	Bajo
C ntlia	030148	03 148	03148	R	San Agustín	18°34'17"	92°42'07"	0001	E15861	
Centla	030149	03 149	03149	R	San Agustín	18°35'25"	92°34'48"	0001	E15862	
Centla	030153	03 153	03153	R	San Juanito de Tres Brazos	18°23'34"	92°39'07"	0001	E15872	Bajo
C ntlia	030154	03 154	03154	R	La Suiza Uno (San Martín)	18°25'32"	92°46'04"	0001	E15871	
Centla	030155	03 155	03155	R	San Miguel	18°34'14"	92°41'08"	0000	E15861	
C ntlia	030156	03 156	03156	R	San Ramón	18°29'16"	92°46'43"	0000	E15871	
Centla	030157	03 157	03157	R	Santa Ana	18°36'12"	92°32'49"	0001	E15862	Bajo
Centla	030158	03 158	03158	R	Santa Andrea	18°35'28"	92°34'45"	01	E15862	
Centla	030159	03 159	03159	R	Santa Rita	18°33'07"	92°36'51"	0001	E15862	
Centla	030160	03 160	03160	R	Santa Rita	18°26'28"	92°21'04"	0001	E15872	
Centla	030161	03 161	03161	R	Nuevo San Luis	18°35'13"	92°34'08"	0001	E15862	
Centla	030162	03 162	03162	R	La Suiza	18°25'52"	92°45'35"	0001	15871	
C ntlia	030163	03 163	03163	R	Tasajera	18°07'13"	92°24'48"	0003	E15882	Alto
C ntlia	030164	03 164	03164	R	José María Morelos y Pavón (Tintalillo)	18°08'58"	92°36'24"	0003	E15882	Bajo
Ce ntlia	030165	03 165	03165	R	El Tullpán	18°30'41"	92°25'36"	0001	E15862	
Centla	030166	03 166	03166	R	Santa María de la Victoria	18°36'17"	92°40'53"	0000	E15861	
Centla	030167	03 167	03167	R	El Yucatecal	18°34'38"	92°37'06"	0001	E15862	
Centla	030175	03 175	03175	R	Francisco I. Madero	18°28'14"	92°43'48"	0001	E15871	Muy bajo
Centla	030183	03 183	03183	R	La Mo anda (San Pedrito)	18°34'05"	92°36'28"	0001	E15862	Muy bajo
Centla	030185	03 185	03185	R	El Limón de Simón Sarlat	18°20'16"	92°46'48"	01	E15871	Medio
C ntlia	030186	03 186	03186	R	El Palmar (Rabelo)	18°38'35"	92°34'43"	0000	15862	
C ntlia	030188	03 188	03188	R	El Bosque	18°36'54"	92°41'08"	0000	E15861	Medio
Centla	030189	03 189	03189	R	San Carlos	18°33'30"	92°36'46"	0001	E15862	
C ntlia	030190	03 190	03190	R	El Porvenir	18°35'51"	92°33'13"	01	E15862	
Centla	030191	03 191	03191	R	El Faro	18°36'47"	92°41'38"	0000	E15861	
Centla	030195	03 195	03195	R	San Francisco	18°33'42"	92°38'39"	01	E15862	
Centla	030196	03 196	03196	R	El Contl	18°33'41"	92°40'01"	0001	E15861	
Centla	030200	03 200	03200	R	El Recreo (El Tumbo)	18°34'38"	92°40'42"	0001	E15861	
C ntlia	030201	03 201	03201	R	El Recreo	18°33'31"	92°39'50"	0001	E15862	
Centla	030206	03 206	03206	R	San José	18°34'17"	92°38'13"	0001	E15862	
Centla	030207	03 207	03207	R	Los Ángeles	18°34'58"	92°35'24"	0001	E15862	
Centla	030208	03 208	03208	R	La Tigresa	18°37'28"	92°30'36"	0001	E15862	
Centla	030210	03 210	03210	R	Miraflores (La Belkota)	18°36'13"	92°32'42"	0000	E15862	
Centla	030211	03 211	03211	R	Arroyo Polo 2da. Sección	18°30'43"	92°39'00"	0001	E15862	Muy bajo
Centla	030212	03 212	03212	R	Arroyo Polo 1ra. Sección	18°29'41"	92°38'40"	0001	E15872	Medio



Manual de Programación y Presupuesto

MUNICIPIO	CLAVE DE LOCALIDAD	AMBITO	LOCALIDAD	LATITUD	LONGITUD	ALTITUD	CLAVE DE CARTA	GRADO DE MARGINACION
Centla	030213	03 213	03213 R	Luis Echeverría Álvarez	18°28'48"	92°38'37"	0001	E15872 Bajo
Centla	030214	03 214	03214 R	El Palmar	18°28'27"	92°38'56"	0001	E15872 Bajo
Centla	030215	03 215	03215 R	El Gran Chaparral	18°34'48"	92°26'29"	0001	E15861
Centla	030216	03 216	03216 R	Tambladernas	18°34'48"	92°29'28"	0001	E15862 Medio
Centla	030219	03 219	03219 R	Punta el Manglar	18°26'45"	92°39'03"	0001	E15872 Bajo
Centla	030221	03 221	03221 R	Los Guácimos	18°13'47"	92°26'44"	0003	E15882
Centla	030224	03 224	03224 R	La Guadalupe	18°27'30"	92°43'03"	0001	E15871 Bajo
Centla	030226	03 226	03226 R	Chilapa 1ra. Sección (Margen Derecha)	18°12'47"	92°41'25"	0002	E15881 Muy bajo
Centla	030227	03 227	03227 R	Rómulo Cachón Ponce (Hormiguero)	18°09'30"	92°34'53"	0003	E15882 Alto
Centla	030228	03 228	03228 R	Lázaro Cárdenas (El Ovan)	18°22'55"	92°21'58"	0001	E15872 Alto
Centla	030230	03 230	03230 R	El Porvenir (De Quintin Arauz)	18°23'07"	92°21'45"	0001	E15872 Alto
Centla	030231	03 231	03231 R	Santa Leonor	18°28'03"	92°22'28"	0001	E15872
Centla	030232	03 232	03232 R	El Pitayo	18°28'39"	92°24'03"	0001	E15872
Centla	030236	03 236	03236 R	Las Tijeras	18°15'41"	92°18'55"	0011	E15873 Medio
Centla	030237	03 237	03237 R	Ribera Alta Salsipuedes (Salsipuedes)	18°21'31"	92°29'30"	0001	E15872 Medio
Centla	030238	03 238	03238 R	Boca de Pastosa	18°1 '04"	92°30'04"	0001	E15872 Bajo
Centla	030239	03 239	03239 R	El Porvenir	18°25'47"	93°04'10"	0000	E15A79
Centla	030240	03 240	03240 R	Ribera Alta de Cuauhtémoc	18°23'56"	92°56'32"	0001	E15871 Bajo
Centla	030241	03 241	03241 R	Adolfo López Mateos	18°24'58"	92°57'09"	0001	E15871 Bajo
Centla	030242	03 242	03242 R	Láza o Cárdenas	18°24'44"	92°57'42"	0001	E15871 Bajo
Centla	030243	03 243	03243 R	Mocambo (Cantarrana)	18°31'18"	92°42'31"	0001	E15861
Centla	030244	03 244	03244 R	El Gorgojo (Santa Rosa)	18°34'17"	92°42'16"	0001	E15861
Centla	030245	03 245	03245 R	Libertad de Allende	18°31'58"	92°41'27"	0001	E15861 Muy bajo
Centla	030247	03 247	03247 R	El Naranjal	18°23'23"	92°53'00"	0001	E15871 Medio
Centla	030248	03 248	03248 R	Veintisiete de Febrero	18°25'28"	92°51'29"	0001	E15871 Medio
Centla	030249	03 249	03249 R	Leandro Rovirosa Wade 2da Sección	18°25'36"	92°52'41"	0001	E15871 Bajo
Centla	030250	03 250	03250 R	El Carmen 1ra. Sección	18°26'04"	92°50'40"	0001	E15871 Bajo
Centla	030251	03 251	03251 R	Constancia Y Venecia	18°26'04"	92°49'30"	0001	E15871 Bajo
Centla	030252	03 252	03252 R	García	18°25'50"	92°49'23"	0001	E15871 Bajo
Centla	030253	03 253	03253 R	Niños Héroes	18°26'17"	92°51'23"	0001	E15871 Medio
Centla	030254	03 254	03254 R	San Antonio	18°22'57"	92°52'22"	0001	E15871 Muy bajo
Centla	030255	03 255	03255 R	Miguel Hidalgo 1ra. Sección	18°23'45"	92°50'49"	0001	E15871 Bajo
Centla	030257	03 257	03257 R	Kilómetro 018	18°26'28"	92°48'11"	0001	E15871 Muy bajo



Manual de Programación y Presupuesto

MUNICIPIO	CLAVE DE LOCALIDAD	AMBITO	LOCALIDAD	LATITUD	LONGITUD	ALTITUD	CLAVE DE CARTA	GRADO DE MARGINACION
Centla	030258 03 258 03258	R	Francisco I. Madero	18°28'07"	92°45'50"	0001	1 871	Bajo
C ntl	030259 03 259 03259	R	San Miguel	18°27'34"	92°47'47"	0001	E15871	
Centla	030261 03 261 03261	R	El Rin	18°25'33"	93°03'33"	0000	E15A79	
Centla	030262 03 262 03262	R	Fraccionamiento Miramar	18°29'16"	92°47'22"	0000	E15871	Muy bajo
Centla	030264 03 264 03264	R	Cañaveral Coronado	18°11'36"	92°24'17"	0000	E15862	Alto
Centla	030265 03 265 03265	R	La Esperanza	18°27'25"	92°47'45"	0000	E15871	
Centla	030266 03 266 03266	R	El Danzi	18°25'25"	93°01'39"	0000	E1 A79	
Centla	030270 03 270 03270	R	Gran Chaparral y Faisán	18°31'49"	92°43'19"	0001	E15861	
Centla	030276 03 276 03276	R	El Pajara (Los Pescadores)	18°30'45"	92°41'32"	0001	E15861	Muy bajo
Centla	030278 03 278 03278	R	San Lorenzo	18°22'50"	92°51'28"	0001	E15871	
Centla	030279 03 279 03279	R	San José del Carmen	18°25'14"	92°47'19"	0001	E15871	Bajo
Centla	030280 03 280 03280	R	Francisco Villa (Guano Solo)	18°25'40"	92°55'49"	0000	E15871	Baj
Centla	030281 03 281 03281	R	Benito Juárez Lechugal	18°23'47"	92°45'31"	0001	E15871	
Centla	030284 03 284 03284	R	Carlos Rovirosa 2da. Sección (La Costeñita)	18°35'47"	92°41'11"	0000	E15861	Bajo
Centla	030287 03 287 03287	R	El Privilegio (Buenavista)	18°31'32"	92°43'41"	0001	E15861	
Centla	030290 03 290 03290	R	José Herrera Taku	18°32'33"	92°37'44"	0001	E15862	
Centla	0302 1 03 2 1 03291	R	El Reflejo	18°31'46"	92°37'54"	0001	E15862	
Centla	030292 03 292 03292	R	Revolución	18°30'17"	92°39'00"	0001	E15862	Muy bajo
Centla	030293 03 293 03293	R	San Isidro	18°32'06"	92°37'16"	0001	E15862	
Centla	030296 03 296 03296	R	El Carmen (El Uno)	18°27'32"	92°50'10"	0000	E15871	
Centla	030297 03 297 03297	R	San José	18°27'49"	92°49'25"	0000	E15871	
Centla	030298 03 298 032 8	R	Leandro Rovirosa Wade 1ra. Sección	18°25'33"	92°52'34"	0001	E15871	Muy bajo
Centla	030299 03 299 03299	R	El Socorro	18°27'59"	92°48'02"	0000	E15871	
Centla	030300 03 300 03300	R	Altamira	18°29'45"	92°46'13"	0000	E15871	
Centla	030302 0 302 03 02	R	Francisco I. Madero (La Montaña)	18°26'38"	92°45'26"	0001	E15871	Bajo
Centla	030303 03 303 03 03	R	Mesa Dorada	18°28'28"	92°46'03"	0001	E15871	Muy bajo
Centla	030304 03 304 03304	R	San Nicolás	18°29'45"	92°45'39"	0000	E15871	
Centla	030306 03 306 03306	R	Ribera Alta 2da. Sección	18°20'21"	92°29'20"	0001	E15872	Bajo
Centla	030307 03 307 03307	R	Josefa Ortíz de Domínguez	18°07'33"	92°24'21"	0003	E15882	Alto
Centla	030308 03 308 03308	R	Frontera	18°32'46"	92°38'17"	0001	E15862	Muy bajo
C ntl	030314 03 314 03314	R	San Jorge (Pravia)	18°31'36"	92°37'57"	0001	E15862	
Centla	030315 03 315 03315	R	Hablan los Hechos (Santa Rosa)	18°16'32"	92°18'57"	0000	E15871	Medio
Centla	030316 03 316 03316	R	Alta Vista	18°29'20"	92°45'25"	0001	E15871	



Manual de Programación y Presupuesto

MUNICIPIO	CLAVE DE LOCALIDAD	AMBITO	LOCALIDAD	LATITUD	LONGITUD	ALTITUD	CLAVE DE CARTA	GRADO DE MARGINACION
Centla	030317	03 317 03317	R Chilapa 2da. Sección (Cañaveralito)	18°10'25"	92°26'00"	0003	E15882	Muy alto
Centla	030318	03 318 03318	R Buenos Aires	18°34'52"	92°34'11"	0001	E15862	
Centla	030319	03 319 03319	R El Carmen 2da. Sección	18°25'32"	92°50'46"	0001	E15871	Bajo
Centla	030320	03 320 03320	R Lázaro Cárdenas	18°22'05"	92°28'07"	0001	E15872	Medio
Centla	030321	03 321 03321	R Macayo	18°32'00"	92°42'07"	0001	E15861	
Centla	030322	03 322 03322	R El Palmar	18°32'47"	92°17'38"	0001	E15862	Muy bajo
Centla	030323	03 323 03323	R Las Palmas	18°23'07"	92°35'46"	0001	E15872	Muy bajo
Centla	030324	03 324 03324	R Paso de Tabasquillo	18°22'03"	92°41'48"	0001	E15871	Muy bajo
Centla	030325	03 325 03325	R El Porvenir	18°34'30"	92°38'00"	0001	E15862	
Centla	030326	03 326 03326	R Rómulo Cachón	18°10'37"	92°35'18"	0003	E15882	Alto
Centla	030327	03 327 03327	R El Rosario	18°28'45"	92°46'08"	0001	E15871	
Centla	030328	03 328 03328	R San Antonio	18°27'07"	92°21'40"	0001	E15872	
Centla	030329	03 329 03329	R Santa Teresa	18°33'10"	92°3 '39"	0001	E15862	
Centla	030330	03 330 03330	R Maria del Rosario Gutiérrez Eskildsen	18°03'36"	92°32'03"	0003	E15882	Alto
Centla	030331	03 331 03331	R Caparoso	18°20'42"	92°48'13"	0001	E15871	Bajo
Centla	030332	03 332 03332	R Álvaro Obregón 2da. Sección (El Lechugal)	18°23'30"	92°47'17"	0001	E15871	Medio
Centla	030333	03 333 03333	R El Vergel de Allende	18°25'05"	92°49'12"	0001	E15871	Medio
Centla	030334	03 334 03334	R Luis Donald Colosio Murrieta	18°25'31"	92°40'41"	0001	E15871	Bajo
Centla	030335	03 335 03335	R San José de Simón Sariat (El Coco)	18°20'52"	92°46'50"	0001	E15871	Medio
Centla	030336	03 336 03336	R Los Ídolos Margen Izquierda	18°16'03"	92°40'08"	0001	E15871	Bajo
Centro	040001	04 001 04001	U Villahermosa	17°59'21"	92°55'41"	0009	E15D11	Muy bajo
Centro	040019	04 019 04019	R Acachapan y Colmena 1ra. Sección	18°00'39"	92°52'58"	0004	E15881	Muy bajo
Centro	040020	04 020 04020	R Acachapan y Colmena 2da. Sección (La Arena)	18°02'50"	92°40'39"	0004	E15881	Muy bajo
Centro	040021	04 021 04021	R Acachapan y Colmena 3ra. Sección	18°02'54"	92°46'38"	0004	E15881	Muy bajo
Centro	040024	04 024 04024	R Acachapan y Colmena 4ta. Sección	18°08'23"	92°42'25"	0003	E15881	Bajo
Centro	040025	04 025 04025	R Acachapan y Colmena 5ta. Sección	18°09'26"	92°42'13"	0002	E15881	Muy bajo
Centro	040027	04 027 04027	R Alvarado Santa Irene 1ra. Sección	17°47'04"	92°58'46"	0011	E15D11	Muy bajo
Centro	040030	04 030 04030	R Alvarado Guardacosta	17°50'07"	92°59'20"	0011	E15D11	Muy bajo
Centro	040032	04 032 04032	R Alvarado Jimbal	17°50'20"	92°58'27"	0011	E15D11	Muy bajo




Manual de Programación y Presupuesto

MUNICIPIO	CLAVE DE LOCALIDAD				AMBITO	LOCALIDAD	LATITUD	LONGITUD	ALTITUD	CLAVE DE CARTA	GRADO DE MARGINACION
C ntro	040033	04	033	04033	R	Anacleto Canabal 1ra. Sección	17°58'28"	92°39'44"	0016	E15D11	Muy bajo
C ntro	04003	04	034	04034	U	Anacleto Canabal 2da. Sección	17°58'32"	93°01'27"	0010	E15C19	Muy bajo
Centro	040035	04	035	04035	R	Anacleto Canabal 3ra. Sección	18°01'05"	92°59'28"	0011	E15D11	Muy bajo
Centro	040036	04	036	04036	R	Anacleto Canabal 4ta. Sección	17°58'59"	93°00'26"	0013	E15C19	Muy bajo
Centro	040043	04	043	04043	R	Miraflores 1ra. Sección (Arroyo Grande)	17°55'23"	92°45'14"	0039	E15D11	Bajo
Centro	040044	04	044	04044	R	Aztlán 1ra. Sección	18°03'45"	92°45'26"	0004	E1 881	Muy bajo
Centro	040045	04	045	04045	R	Aztlán 2da. Sección (El Corcho)	18°05'41"	92°44'47"	0004	E15881	Muy bajo
C ntro	040048	04	048	04048	R	Barrancas y Amate 3ra. Sección	17°58'15"	92°45'42"	0025	E15D11	Bajo
Centro	040049	04	049	04049	R	Barrancas y Amate 2da. Sección	17°56'48"	92°4 '21"	0030	E1 D11	Bajo
Centro	040050	04	050	04050	R	Barrancas y Guanal Tintillo	18°01'15"	92°49'45"	0004	E15881	Muy bajo
Centro	040051	04	051	04051	R	Barrancas y Guanal González	18°02'12"	92°49'04"	0004	E15881	Bajo
Centro	040052	04	052	04052	R	Aztlán 3ra. Sección (Corcho y Chilapilla)	18°06'30"	92°43'03"	0004	E15881	Bajo
Centro	040056	04	056	04056	R	Boquerón 1ra. Sección (San Pedro)	17°55'26"	93°00'07"	0010	E15C19	Muy bajo
Centro	040058	04	058	04058	R	Boquerón 3ra. Sección (El Guanal)	17°55'07"	92°59'12"	0010	E15D11	Muy bajo
Centro	040059	04	059	04059	R	Boquerón 4ta. Sección (Laguna Nueva)	17°54'44"	92°59'28"	0010	E15D11	Muy bajo
Centro	040060	04	060	04060	R	Boquerón 5ta. Sección (La Lagartera)	17°52'08"	93°00'51"	0012	E15C19	Bajo
C ntro	040061	04	061	04061	U	Buena Vista 1ra. Sección	18°08'39"	92°44'59"	0010	E15881	Muy bajo
Centro	040062	04	062	04062	U	Buena Vista 2da. Sección	18°09'01"	92°45'09"	0009	E15881	Muy bajo
Centro	040063	04	063	04063	R	Buena Vista 3ra. Sección (Boca de Escobas)	18°10'31"	92°43'00"	0002	E15881	Muy bajo
Centro	040065	04	065	04065	U	Buena Vista Río Nuevo 1ra. Sección	17°57'33"	93°04'26"	0010	E15C19	Muy bajo
Centro	040066	04	066	04066	R	Buena Vista Río Nuevo 2da. Sección	17°56'36"	93°04'55"	0011	E15C19	Muy bajo
Centro	040067	04	067	04067	R	Buena Vista Río Nuevo 3ra. Sección	17°56'25"	93°02'14"	0013	E15C19	Muy bajo
Centro	040069	04	069	04069	R	Santa Catalina (San Marcos)	18°02'24"	93°00'57"	0007	E15A89	Bajo
Centro	040070	04	070	04070	R	El Censo	17°52'42"	92°52'05"	0008	E15D11	



Manual de Programación y Presupuesto

MUNICIPIO	CLAVE DE LOCALIDAD	AMBITO	LOCALIDAD	LATITUD	LONGITUD	ALTITUD	CLAVE DE CARTA	GRADO DE MARGINACION
Centro	040072 04 072 04072	R	Co onia Agraria (La Isla)	17°49'51"	92°53'26"	0010	E15011	Muy bajo
Centro	040075 04 075 04075	R	El Corozal	18°00'06"	92°43'12"	0009	E15D11	Muy bajo
Centro	040076 04 076 04076	R	Corregidora Ortiz 1ra. Sección	17°54'39"	93°06'30"	0011	E15C19	Muy bajo
Centro	040077 04 077 04077	R	Corregidora Ortiz 2da. Sección	17°55'29"	93°08'38"	0011	E15 19	Muy bajo
Centro	040078 04 078 04078	R	Corregidora Ortiz 3ra. Sección (San Pedro)	17°57'39"	93°10'20"	0013	E15 19	Muy bajo
Centro	040079 04 079 04079	R	Corregidora Ortiz 4ta. Sección	17°57'28"	93°14'08"	0021	E15C19	Bajo
Centro	040080 04 080 04080	R	Corregidora Ortiz 5ta. Sección	17°57'18"	93°07'21"	0013	E15C19	M y bajo
Centro	040081 04 081 04081	R	acté	17°58'11"	92°43'22"	0017	E15D11	Bajo
Centro	040083 04 083 04083	R	Aztlán 4ta. Sección (Corcho y Chiapiña)	18°09'00"	92°42'10"	0002	E15B81	Muy bajo
Centro	040084 04 084 04084	R	Chiquigauo 1ra. Sección	17°56'42"	92°42'00"	0025	E15D11	Bajo
Centro	040085 04 085 04085	R	Chiquigauo 2da. Sección (Chiquigauito)	17°56'08"	92°43'19"	0029	E15D11	Bajo
Centro	040086 04 086 04086	R	Dos Montes	17°59'12"	92°49'34"	0011	E15D11	M y bajo
Centro	040087 04 087 04087	R	Emiliano Zapata	17°59'50"	92°57'39"	0010	E15D11	Muy bajo
Centro	040088 04 088 04088	R	El Espino	18°14'51"	92°49'55"	0001	E15B71	Bajo
Centro	040089 04 089 04089	R	Estancia	18°10'37"	92°48'46"	0004	E15B81	Muy bajo
Centro	040090 04 090 04090	R	Estancia Vieja 1ra. Sección	17°54'30"	93°05'11"	0011	E15C19	Muy bajo
Centro	040091 04 091 04091	R	Estancia Vieja 2da. Sección	17°51'37"	93°06'59"	0020	E15C19	Bajo
Centro	040092 04 092 04092	R	Estanzuela 1ra. Sección	17°52'17"	92°54'59"	0010	E15D11	Muy bajo
Centro	040093 04 093 04093	R	Estanzuela 2da. Sección	17°54'00"	92°52'58"	0005	E15D11	Muy bajo
Centro	040096 04 096 04096	R	Gaviotas Sur (El Chiflón)	17°56'34"	92°52'32"	0002	E15D11	Bajo
Centro	040098 04 098 04098	R	González 1ra. Sección	17°58'14"	93°03'42"	0010	E15C19	Muy bajo
Centro	040099 04 099 04099	R	González 2da. Sección	17°58'08"	93°05'39"	0011	E15C19	Muy bajo
Centro	040100 04 100 04100	R	González 3ra. Sección	17°58'45"	93°04'45"	0012	E15C19	Muy bajo
Centro	040101 04 101 04101	R	González 4ta. Sección	17°57'05"	93°04'50"	0010	E15C19	Muy bajo
Centro	040102 04 102 04102	R	Guineo 1ra. Sección	17°55'42"	93°01'32"	0010	E15C19	M y bajo
Centro	040103 04 103 04103	R	Guineo 2da. Sección	17°54'41"	93°01'42"	0013	E15C19	Muy bajo
Centro	040104 04 104 04104	R	La Huasteca 1ra. Sección	17°48'13"	92°56'19"	0015	E15D11	M y bajo
Centro	040105 04 105 04105	R	La Huasteca 2da. Sección (Alvarado la Raya)	17°47'26"	92°56'26"	0020	E15D11	Muy bajo
Centro	040107 04 107 04107	R	Hueso de Puercos	17°47'21"	92°53'40"	0020	E15D11	Muy bajo
Centro	040109 04 109 04109	R	La Isla	17°46'49"	92°53'07"	0010	E15D11	Bajo
Centro	040110 04 110 04110	R	Coronel Tráconis 1ra. Sección (La Isla)	17°57'01"	92°50'17"	0004	E15D11	Muy bajo



Manual de Programación y Presupuesto

MUNICIPIO	CLAVE DE LOCALIDAD			AMBITO	LOCALIDAD	LATITUD	LONGITUD	ALTITUD	CLAVE DE CARTA	GRADO DE MARGINACION	
Centro	040111	04	111	04111	R	Ixtacomitán 1ra. Sección	17°57'39"	92°57'53"	0020	E15011	Muy bajo
Centr	040112	04	112	04112	R	Ixtacomitán 2da. Sección	17°56'42"	92°58'37"	0010	E15D11	Muy bajo
Centr	040113	04	113	04113	R	Ixtacomitán 3ra. Sección	17°56'15"	92°56'51"	0010	E15D11	Muy bajo
Centro	040114	04	114	04114	R	Ixtacomitán 4ta. Sección	17°54'51"	92°57'54"	0010	E15D11	Bajo
Centr	040115	04	115	04115	R	Ixtacomitán 5ta. Sección	17°56'11"	92°58'20"	0010	E15D11	Muy bajo
Centro	040116	04	116	04116	R	Ismate y Chilapilla 1ra. Sección	17° 8'08"	92°39'32"	0010	E15D12	Bajo
Centro	040117	04	117	04117	R	La Vuelta (La Laguna)	17°57'51"	92°42'11"	0021	E15D11	Muy bajo
Centro	040118	04	118	04118	R	Artián 3ra. Sección (Izhuacra)	18°05'2 "	92°41'31"	0004	E15881	Bajo
Centro	040119	04	119	04119	R	Jolochero 2da. Sección	18°07'12"	92°47'54"	0004	E15881	Muy bajo
Centr	040120	04	120	04120	R	Lagartera 1ra. Sección	18°03'45"	92°53'08"	0008	E15881	Muy bajo
Centro	040121	04	121	04121	R	Lázaro Cárdenas 1ra. Sección	18°00'02"	93°00'44"	0008	E15C19	Muy bajo
Centro	040122	04	122	04122	R	Lázaro Cárdenas 2da. Sección	17°58'33"	93°01'13"	0012	E15C19	Muy bajo
Centro	040123	04	123	04123	U	Luis Gil Pérez	17°52'34"	93°04'20"	0020	E15C19	Muy bajo
Centr	040124	04	124	04124	R	Artián 1ra. Sección (Sector Majahual)	18°02'05"	92°44'15"	0004	E15881	Bajo
Centro	040126	04	126	04126	R	Las Matillas 4ta. Sección	18°00'12"	92°43'30"	0008	E15881	Muy bajo
Centro	040129	04	129	04129	R	Medellín y Madero 2da. Sección	18°06'40"	92°51'14"	0010	E15881	Muy bajo
Centro	040130	04	130	04130	R	Francisco I. Madero 1ra. Sección	18°07'06"	92°50'58"	0010	E15881	Muy bajo
C ntr	040131	04	131	04131	R	Medellín y Madero 3ra. Sección	18°06'10"	92°50'40"	0010	E15881	Muy bajo
Centr	040132	04	132	04132	R	Medellín y Pigua 1ra. Sección	18°03'45"	92°54'46"	0009	E15881	Muy bajo
Centro	040133	04	133	04133	R	Medellín y Pigua 2da. Sección	18°02'57"	92°54'03"	0008	E15881	Muy bajo
Centro	040134	04	134	04134	U	Medellín y Pigua 3ra. Sección	18°03'40"	92°52'51"	0008	E15881	Muy bajo
Centro	040136	04	136	04136	R	Miguel Hidalgo 2da. Sección (La Guaira)	17°57'11"	92°59'37"	0012	E15D11	Muy bajo
Centro	040137	04	1 7	04137	R	Miraflores 1ra. Sección	17°55'01"	92°46'48"	0020	E15D11	Bajo
Centro	040140	04	140	04140	R	Miraflores 3ra. Sección	17°55'33"	92°48'34"	0053	E15D11	Bajo
Centro	040141	04	141	04141	R	Miramar	18°08'04"	92°45'38"	0010	E15881	Muy bajo
Centro	040142	04	142	04142	R	Pablo L. Sidar (La Aurora)	17°52'41"	93°01'35"	0008	E15C19	Muy bajo
Centro	040143	04	143	04143	R	Pajonal	17°59'39"	92°47'48"	0010	E15D11	Muy bajo
Centro	040145	04	145	04145	U	Parrilla	17°54'46"	92°55'02"	0010	E15D11	Muy bajo
Centro	040146	04	146	04146	U	Guapinol	17°55'18"	92°54'42"	0008	E15D11	Muy bajo
Centro	040148	04	148	04148	R	Paso Real de la Victoria	18°08'15"	92°52'29"	0010	E15881	Muy bajo



Manual de Programación y Presupuesto

MUNICIPIO	CLAVE DE LOCAUDAD				AMBITO	LOCAUDAD	LATITUD	LONGITUD	ALTITUD	CLAVE DE CARTA	GRADO DE MARGINACION
Centro	040150	04	150	04150	R	Plátano y Cacao 4ta. Sección	17°59'58"	93°09'42"	0010	E15C19	Muy bajo
Centro	040151	04	151	04151	R	Plátano y Cacao 1ra. Sección	17°57'50"	93°09'48"	0013	E15C19	Muy bajo
Centro	040152	04	152	04152	R	Plátano y Cacao 2da. Sección (La Isla)	17°58'21"	93°08'11"	0013	E15C19	Muy bajo
Centro	040153	04	153	04153	R	Plátano y Cacao 3ra. Sección	17°58'30"	93°08'45"	0013	E15C19	Muy bajo
Centro	040154	04	154	04154	R	Pueblo Nuevo de las Raíces	17°50'38"	92°52'35"	0010	E15D11	Muy bajo
Centro	040157	04	157	04157	R	Río Tinto 1ra. Sección	17°53'42"	93°03'40"	0013	E15C19	Muy bajo
Centro	040158	04	158	04158	R	Río Tinto 2da. Sección	17°54'37"	93°04'50"	0013	E15C19	Muy bajo
Centro	040159	04	159	04159	R	Río Tinto 3ra. Sección	17°54'47"	93°04'03"	0011	E15C19	Muy bajo
Centro	040160	04	160	04160	U	Río Viejo 1ra. Sección	17°56'19"	92°58'49"	0010	E15D11	Muy bajo
Centro	040161	04	161	04161	R	Río Viejo 2da. Sección	17°55'56"	92°59'59"	0012	E15D11	Muy bajo
Centro	040162	04	162	04162	R	Río Viejo 3ra. Sección	17°55'19"	93°00'58"	0010	E15C19	Muy bajo
Centro	040163	04	163	04163	R	Sabanas Nuevas	18°01'05"	92°41'17"	0004	E15881	Bajo
Centro	040164	04	164	04164	R	Medellín y Pligua 3ra. Sección (San Antonio)	18°03'15"	92°52'32"	0006	E15881	
Centro	040165	04	165	04165	R	Coronel Traconis Sta. Sección	17°54'25"	92°49'43"	0009	E15D11	Medio
Centro	040166	04	166	04166	U	Playas del Rosario (Subteniente García)	17°51'08"	92°55'54"	0010	E15D11	Muy bajo
Centro	040168	04	168	04168	R	Tierra Amarilla 1ra. Sección	18°0'08"	92°53'10"	0009	E15881	Muy bajo
Centro	040169	04	169	04169	R	Tierra Amarilla 2da. Sección	18°05'18"	92°53'29"	0010	E15881	Muy bajo
Centro	040171	04	171	04171	R	Torno Largo 1ra. Sección	17°55'46"	92°53'45"	0003	E15D11	Muy bajo
Centro	040172	04	172	04172	R	Torno Largo 2da. Sección	17°54'38"	92°53'44"	0007	E15D11	Muy bajo
Centro	040173	04	173	04173	R	Torno Largo 3ra. Sección (Sabanilla)	17°53'54"	92°52'53"	0005	E15D11	Muy bajo
Centro	040174	04	174	04174	R	Tumbulushal	17°49'37"	92°55'44"	0018	E15D11	Muy bajo
Centro	040175	04	175	04175	R	La Victoria	17°50'18"	92°57'02"	0010	E15D11	Bajo
Centro	040176	04	176	04176	U	Manultepec	18°08'38"	92°51'29"	0008	E15881	Muy bajo
Centro	040178	04	178	04178	R	La Cruz del Bajío	17°58'22"	92°47'06"	0019	E15D11	Bajo
Centro	040179	04	179	04179	R	El Zapotal	18°05'14"	92°51'16"	0010	E15881	Muy bajo
Centro	040180	04	180	04180	R	Coronel Traconis 2da. Sección (El Zapote)	17°56'52"	92°49'55"	0005	E15D11	Muy bajo
Centro	040182	04	182	04182	R	Plutarco Elías Calles (Cura Hueso)	17°57'54"	92°55'12"	0010	E15D11	Muy bajo
Centro	040183	04	183	04183	U	Tamulté de las Sabanas	18°09'42"	92°47'02"	0009	E15881	Muy bajo
Centro	040186	04	186	04186	R	La Manga 2da. Sección (El Jobal)	18°01'09"	92°52'10"	0004	E15881	Muy bajo



Manual de Programación y Presupuesto

MUNICIPIO	CLAVE DE LOCALIDAD				AMBITO	LOCALIDAD	LATITUD	LONGITUD	ALTITUD	CLAVE DE CARTA	GRADO DE MARGINACIÓN
Centro	040188	04	188	04188	R	Gavlotas Sur (El Cedral)	17°57'13"	92°53'26"	0004	E15D11	Muy bajo
Centro	040192	04	192	04192	R	Buena Vista Rio Nuevo 4ta. Sección	17°57'13"	93°05'54"	0010	E15C19	Muy bajo
Centro	040193	04	193	04193	R	La Manga	18°08'41"	92°45'58"	0010	E15881	Bajo
Centro	040194	04	194	04194	R	La Loma	18°10'09"	92°48'23"	0004	E15881	Muy bajo
Centro	040196	04	196	04196	R	La Celba	18°08'41"	92°46'31"	0020	E15881	Muy bajo
Centro	040197	04	197	04197	R	El Zapotal (La Llave)	18°05'25"	92°51'54"	0010	E15881	Muy bajo
Centro	040204	04	204	04204	R	El Bajío	17°58'54"	92°48'56"	0010	E15D11	Muy bajo
Centro	040206	04	206	04206	U	La Lima	17°54'38"	92°56'02"	0010	E15D11	Muy bajo
Centro	040212	04	212	04212	R	La Palma	17°59'00"	92°48'18"	0019	E15D11	Muy bajo
Centro	040213	04	213	04213	R	Coronel Traconis (Guerrero 3ra. Sección)	17°56'01"	92°48'34"	0019	E15D11	Bajo
Centro	040214	04	214	04214	U	Ocuiltzapotlán	18°08'08"	92°51'42"	0010	E15881	Muy bajo
Centro	040215	04	215	04215	R	Ismate y Chilapilla 1ra. Sección (San Antonio)	17°57'36"	92°39'04"	0010	E15D12	Muy bajo
Centro	040216	04	216	04216	R	Coronel Traconis (San Francisco 4ta. Sección)	17°55'34"	92°48'14"	0019	E15D11	Muy bajo
Centro	040217	04	217	04217	R	Acachapan y Colmena 2da. Sección (El Maluco)	18°03'56"	92°48'31"	0004	E15881	Muy bajo
Centro	040218	04	218	04218	R	Alvarado (Collima)	17°49'17"	93°00'34"	0008	E15C19	Muy bajo
Centro	040220	04	220	04220	R	Boca de Arzán 2da. Sección	18°05'27"	92°42'53"	0004	E15881	Bajo
Centro	040221	04	221	04221	R	Boca de Guanal	18°02'24"	92°45'53"	0004	E15881	Muy bajo
Centro	040222	04	222	04222	R	Boquerón 2da. Sección (El Barquillo)	17°55'03"	93°00'56"	0010	E15C19	Muy bajo
Centro	040224	04	224	04224	R	Cocoyol (Socialista)	18°00'18"	92°39'39"	0003	E15882	Muy bajo
Centro	040225	04	225	04225	R	El Chilar	17°47'12"	93°00'50"	0010	E15C19	
Centro	040226	04	226	04226	R	Pablo L. Sidar (Guineo)	17°53'50"	93°00'47"	0011	E15C19	Bajo
Centro	040227	04	227	04227	R	Ismate y Chilapilla 2da. Sección	18°01'36"	92°39'02"	0003	E15882	Bajo
Centro	040228	04	228	04228	R	Medellín y Madero 4ta. Sección	18°06'22"	92°50'18"	0008	E15881	Muy bajo
Centro	040232	04	232	04232	R	Pablo L. Sidar (Miramar)	17°52'25"	93°02'28"	0010	E15C19	Bajo
Centro	040233	04	233	04233	R	La Palma	17°59'36"	92°39'45"	0006	E15D12	Medio
Centro	040234	04	234	04234	R	Parrilla 4ta. Sección (Los Acosta)	17°56'38"	92°54'11"	0005	E15D11	Muy bajo
Centro	040235	04	235	04235	R	Parrilla 5ta. Sección (El Carmen)	17°53'48"	92°53'34"	0007	E15D11	Muy bajo
Centro	040237	04	237	04237	R	Plutarco Elías C. Iles	17°52'26"	92°53'05"	0010	E15D11	Bajo
Centro	040238	04	238	04238	R	Ribera de las Raíces	17°51'55"	92°53'06"	0005	E15D11	Muy bajo



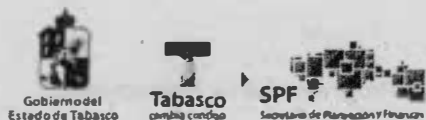
Manual de Programación y Presupuesto

MUNICIPIO	CLAVE DE LOCALIDAD	AMBITO	LOCALIDAD	LATITUD	LONGITUD	ALTITUD	CLAVE DE CARTA	GRADO DE MARGINACION
Centro	040239	04 239	Las Raíces	17°50'22"	92°51'43"	0010	E15D11	Muy bajo
Centro	040241	04 241	San Marcos	18°01'31"	92°59'36"	0010	E15881	
Centro	040244	4 244	La Vuelta 1ra. Sección (La Gloria)	17°59'29"	92°40'30"	0008	E15D11	Alto
Centro	040250	04 250	Barrancas y Guanal López Portillo	18°00'06"	92°48'31"	0004	E15881	Muy bajo
Centro	040251	04 251	Fraccionamiento Ocultzapotlán Dos	18°04'32"	92°52'04"	0010	E15881	Muy bajo
Centro	040252	04 252	El Alambrado	18°09'41"	92°47'27"	0007	E15881	Muy bajo
Centro	040253	04 253	Rovirosa	18°09'34"	92°46'00"	0010	E15881	M y bajo
Centro	040254	04 254	Boca Grande el Espino	18°18'08"	92°51'59"	0001	E15871	Medio
Centro	040255	04 255	El Novillo	18°10'50"	92°50'34"	0004	E15881	Muy bajo
Centro	040256	04 256	Aztlán 5ta. Sección (Palomillar)	18°07'27"	92°38'37"	0004	E15882	Bajo
Centro	040257	04 257	Aztlán 2da. Sección el Cuy	18°03'29"	92°41'42"	0003	E15881	Alto
Centro	04 258	04 258	Constitución	18°04'22"	92°52'19"	0009	E15881	M y bajo
Centro	040259	04 259	La Providencia (La Majahua)	17°57'06"	92°54'55"	0006	E15D11	Muy bajo
Centro	040260	04 260	Torno Largo Estancia (El Manguito)	18°11'59"	92°49'21"	0004	E15881	Bajo
Centro	040261	04 261	Miraflores 2da. Sección Buena Vista 2da. Sección (El Tulal)	17°54'07"	92°45'31"	0028	E15D11	Muy bajo
Centro	040262	04 262	Plutarco Elías Calles (La Majahua)	18°10'13"	92°44'24"	0005	E15881	
Centro	040263	04 263	Parrilla II	17°57'20"	92°54'59"	0005	E15D11	Muy bajo
Centro	040264	04 264	Anacleto Canabal 3ra. Sección (Constitución)	18°00'18"	92°58'28"	0010	E15881	Muy bajo
Centro	040266	04 266	Lázaro Cárdenas 2da. Sección (21 de Marzo)	18°01'02"	93°02'39"	0010	E15A89	Bajo
Centro	040269	04 269	Aztlán 1ra. Sección (La Piedad)	18°02'40"	92°44'50"	0003	E15881	Bajo
Centro	040270	04 270	Coronel Traconis 5ta. Sección (San Isidro)	17°53'38"	92°48'56"	0010	E15011	Medio
Centro	040271	04 271	Medellín y Pluga 4ta. Sección (El Aguacate)	18° 4'28"	92°50'13"	0005	E15881	Muy bajo
Centro	040272	04 272	Lagarera 2da. Sección	18°04'42"	92°51'47"	0010	E15881	Muy bajo
Centro	040273	04 273	Villa Unión	18°06'08"	92°51'58"	0010	E15881	Muy bajo
Centro	040274	04 274	Las Matlas 4ta. Sección (San Antonio)	18°00'34"	92°42'40"	0007	E15881	Bajo
Centro	040277	04 277	Jornaleros y Aparceros (Pajaritos)	18°04'39"	92°48'39"	0004	E15881	Bajo



Manual de Programación y Presupuesto

MUNICIPIO	CLAVE DE LOCALIDAD			AMBITO	LOCALIDAD	LATITUD	LONGITUD	ALTITUD	CLAVE DE CARTA	GRADO DE MARGINACION	
Centro	040278	04	278	04278	R	Acachapan y Colmena 2da. Sección (La Lima)	18°03'28"	92°49'34"	0004	E15881	Bajo
Centro	040279	04	279	04279	R	Dieciséis de Septiembre	18°00'37"	93°02'20"	0008	E15A89	Bajo
Centro	040280	04	280	04280	R	González 1ra. Sección (Punta Brava)	17°58'38"	93°01'43"	0020	E15C19	Muy bajo
Centro	040281	04	281	04281	R	Ismate y Chiapilla 2da. Sección Ahuacatlán	17°58'18"	92°36'15"	0005	E15D11	Alto
Centro	040282	04	282	04282	R	La Arena	17°51'28"	93°05'51"	0018	E15C19	Alto
Centro	040283	04	283	04283	R	Pablo L. Sider	17°54'01"	93°01'45"	0013	E15C19	Muy bajo
Centro	040284	04	284	04284	R	El Manzano	17°51'21"	92°54'45"	0010	E15D11	Muy bajo
Centro	040285	04	285	04285	R	Santa Lucía	17°53'29"	92°47'39"	0011	E15D11	
Centro	040286	04	286	04286	R	Alvarado Santa Irene 2da. Sección (El Taizal)	17°43'02"	92°58'48"	0017	E15D21	Muy bajo
Centro	040287	04	287	04287	R	La Francia	17°45'15"	92°58'13"	0010	E15D11	Medio
Centro	040288	04	288	04288	R	La Juliana (El Chilar)	17°46'22"	92°58'41"	0010	E15D11	
Centro	040289	04	289	04289	R	El Retiro	17°52'14"	92°52'25"	0005	E15D11	
Centro	040290	04	290	04290	R	San Miguel	17°51'49"	92°52'19"	0005	E15D11	
Centro	040291	04	291	04291	R	Arueto	18°09'28"	92°47'25"	0008	E15881	Muy bajo
Centro	040292	04	292	04292	R	Parrilla 3ra. Sección (La Providencia)	17°57'14"	92°54'52"	0005	E15D11	
Centro	040293	04	293	04293	R	Aztlán Sta. Sección (Don Lorenzo)	18°08'42"	92°40'13"	0002	E15881	Medio
Centro	040295	04	295	04295	R	Buena Vista 2da. Sección (Colonia José María)	18°08'47"	92°45'32"	0010	E15881	Muy bajo
Centro	040296	04	296	04296	R	Buena Vista 2da. Sección (Colonia Nueva)	18°09'12"	92°43'01"	0006	E15881	Muy bajo
Centro	040297	04	297	04297	R	Coronel Tracoñis (San Diego Sta. Sección)	17°55'32"	92°49'57"	0005	E15D11	
Centro	040298	04	298	04298	R	La Cruz del Bajío (La Soledad)	17°57'34"	92°47'22"	00	E15D11	Muy bajo
Centro	040299	04	299	04299	R	Flores del Trópico	18°00'14"	92°58'31"	0020	E15881	Muy bajo
Centro	040300	04	300	04300	R	Joloshero (Boca de Culebra)	18°08'10"	92°47'17"	0008	E15881	Muy bajo
Centro	040301	04	301	04301	R	José Asmitia 3ra. Ampliación	18°17'00"	92°49'33"	0004	E15881	Muy bajo
Centro	040302	04	302	04302	R	Luis Gil Pérez (La Villa)	17°51'31"	93°03'56"	0020	E15C19	Medio
Centro	040303	04	303	04303	R	Miraflores 2da. Sección (Zapotillo)	17°53'38"	92°46'41"	0011	E15D11	Muy bajo
Centro	040307	04	307	04307	R	La Palla	17°50'	92°55'10"	0010	E15D11	Bajo
Centro	040310	04	310	04310	R	Los Patos	17°51'27"	92°56'23"	0010	E15D11	Alto
Centro	040311	04	311	04311	R	Los Sauces	18°02'00"	92°55'00"	0009	E15881	Muy bajo
Centro	040312	04	312	04312	R	Tierra Amarilla 3ra. Sección	18°03'56"	92°53'53"	0008	E15881	Muy bajo



Manual de Programación y Presupuesto

MUNICIPIO	CLAVE DE LOCALIDAD	AMBITO	LOCALIDAD	LATITUD	LONGITUD	ALTITUD	CLAVE DE CARTA	GRADO DE MARGINACION
Centro	040313 04 313 04313	R	Aztlán 4ta. Sección (E) [Bajo]	18°10'05"	92°42'49"	0002	E15881	Muy bajo
Centro	040314 04 314 04314	R	El Rosario y el Quemado	17°53'14"	92°55'20"	0010	E15D11	Muy bajo
Centro	040315 04 315 04315	R	García	18°07'56"	92°45'46"	0010	E15881	Muy bajo
Comalcalco	050001 05 001 05001	U	Comalcalco	18°16'18"	93°13'29"	0004	E15A79	Muy bajo
Comalcalco	050002 05 002 05002	U	Aldama	18°14'26"	93°21'05"	0006	E15A88	Muy bajo
Comalcalco	050003 05 003 05003	R	Aldama 2da. Sección (Fernando Segovia)	18°14'10"	93°22'50"	0009	E15A88	Muy bajo
Comalcalco	050004 05 004 05004	R	Arena 1ra. Sección	18°12'05"	93°22'01"	0010	E15A88	Bajo
Comalcalco	050005 05 005 05005	R	Arena 2da. Sección	18°12'18"	93°23'57"	0010	E15A88	Bajo
Comalcalco	050006 05 006 05006	R	Arena 3ra. Sección	18°12'01"	93°24'13"	0010	E15A88	Muy bajo
Comalcalco	050007 05 007 05007	R	Arena 4ta. Sección	18°12'17"	93°23'30"	0010	E15A88	Muy bajo
Comalcalco	050008 05 008 05008	R	Arroyo Hondo 1ra. Sección (Guáncimo)	18°13'34"	93°23'44"	0010	E15A88	Muy bajo
Comalcalco	050009 05 009 05009	R	Arroyo Hondo 3ra. Sección	18°12'38"	93°25'09"	0010	E15A88	Bajo
Comalcalco	050010 05 010 05010	R	Arroyo Hondo 4ta. Sección	18°14'55"	93°25'06"	0006	E15A88	Muy bajo
Comalcalco	050011 05 011 05011	R	Bellisario Domínguez	18°17'40"	93°18'58"	0002	E15A79	Muy bajo
Comalcalco	050012 05 012 05012	U	Carlos Greene	18°13'51"	93°27'08"	0010	E15A88	Muy bajo
Comalcalco	050013 05 013 05013	R	Carlos Greene 2da. Sección	18°11'39"	93°26'45"	0010	E15A88	Bajo
Comalcalco	050014 05 014 05014	R	Centro Tular 1ra. Sección	18°18'42"	93°23'06"	0003	E15A78	Muy bajo
Comalcalco	050015 05 015 05015	R	Centro Tular 2da. Sección	18°19'35"	93°23'09"	0003	E15A78	Bajo
Comalcalco	050016 05 016 05016	U	Cocohital	18°23'50"	93°20'44"	0006	E15A78	Muy bajo
Comalcalco	050017 05 017 05017	R	Cuplilco	18°14'18"	93°07'39"	0002	E15A89	Bajo
Comalcalco	050018 05 018 05018	R	Cuxcuxap	18°15'31"	93°08'51"	0002	E15A79	Muy bajo
Comalcalco	050019 05 019 05019	R	Chiczapote	18°24'05"	93°13'03"	0001	E15A78	Bajo
Comalcalco	050020 05 020 05020	U	Chichicase	18°15'40"	93°10'57"	0006	E15A79	Muy bajo
Comalcalco	050021 05 021 05021	R	Emiliano Zapata 1ra. Sección	18°16'20"	93°24'16"	0005	E15A78	Muy bajo
Comalcalco	050023 05 023 05023	R	Francisco I. Madero 1ra. Sección	18°16'13"	93°21'47"	0006	E15A78	Muy bajo
Comalcalco	050024 05 024 05024	R	Francisco I. Madero 2da. Sección	18°15'43"	93°22'18"	0006	E15A78	Muy bajo
Comalcalco	050025 05 025 05025	R	Gregorio Méndez 1ra. Sección	18°15'12"	93°15'56"	0003	E15A79	Muy bajo
Comalcalco	050026 05 026 05026	R	Gregorio Méndez 2da. Sección	18°15'44"	93°17'31"	0002	E15A79	Bajo
Comalcalco	050027 05 027 05027	R	Gregorio Méndez 3ra. Sección	18°17'38"	93°17'57"	0002	E15A79	Muy bajo




Manual de Programación y Presupuesto

MUNICIPIO	CLAVE DE LOCALIDAD	AMBITO	LOCALIDAD	LATITUD	LONGITUD	ALTITUD	CLAVE DE CARTA	GRADO DE MARGINACION
Comalcalco	050028 05 028 05028	R	Guayo 1ra Sección	18°17'57"	93°25'44"	0003	E15A78	Bajo
Comalcalco	050029 05 029 05029	R	Hermenegildo Galeana	18°16'04"	93°27'10"	0003	E15A78	Bajo
Comalcalco	050030 05 030 05030	R	Ignacio Juárez Gómez	18°14'48"	93°23'45"	0006	E15A88	Bajo
Comalcalco	050031 05 031 05031	R	Ignacio Zaragoza 1ra. Sección	18°13'51"	93°20'06"	0006	E15A78	Muy bajo
Comalcalco	050032 05 032 05032	R	Ignacio Zaragoza 2da. Sección	18°18'46"	93°21'20"	0006	E15A78	Muy bajo
Comalcalco	050033 05 033 05033	R	Independencia 1ra. Sección	18°17'46"	93°10'54"	0002	E15A79	Muy bajo
Comalcalco	050034 05 034 05034	R	Independencia 2da. Sección	18°17'15"	93°09'52"	0002	E15A79	Muy bajo
Comalcalco	050035 05 035 05035	R	Jesús Carranza	18°14'24"	93°10'13"	0002	E15A89	Bajo
Comalcalco	050036 05 036 05036	R	José María Pino Suárez 1ra. Sección	18°21'07"	93°22'55"	0003	E15A78	Bajo
Comalcalco	050037 05 037 05037	R	José María Pino Suárez 2da. Sección	18°23'02"	93°22'43"	0003	E15A78	Bajo
Comalcalco	050038 05 038 05038	R	José María Pino Suárez 3ra. Sección (Corinto)	18°24'30"	93°23'26"	0000	E15A78	Bajo
Comalcalco	050039 05 039 05039	R	Lagartera	18°14'08"	93°08'17"	0004	E15A89	Bajo
Comalcalco	050040 05 040 05040	R	Lázaro Cárdenas 1ra. Sección	18°19'27"	93°26'18"	0003	E15A78	Bajo
Comalcalco	050041 05 041 05041	R	León Zárate 1ra. Sección	18°13'52"	93°18'22"	0010	E15A89	Muy bajo
Comalcalco	050042 05 042 05042	U	Miguel Hidalgo	18°15'23"	93°18'37"	0002	E15A79	Muy bajo
Comalcalco	050043 05 043 05043	R	Norte 1ra. Sección (San Julián)	18°18'05"	93°12'34"	0002	E15A79	Muy bajo
Comalcalco	050044 05 044 05044	R	Norte 2da. Sección	18°18'28"	93°12'25"	0002	E15A79	Muy bajo
Comalcalco	050045 05 045 05045	R	Occidente 1ra. Sección	18°18'32"	93°12'40"	0002	E15A79	Muy bajo
Comalcalco	050046 05 046 05046	R	Occidente 2da. Sección	18°18'53"	93°14'00"	0002	E15A79	Bajo
Comalcalco	050047 05 047 05047	R	Oriente 1ra. Sección	18°14'08"	93°11'37"	0010	E15A89	Muy bajo
Comalcalco	050048 05 048 05048	R	Oriente 2da. Sección (San Cayetano)	18°11'12"	93°13'46"	0010	E15A89	Muy bajo
Comalcalco	050049 05 049 05049	R	Oriente 3ra. Sección	18°12'02"	93°12'28"	0010	E15A89	Bajo
Comalcalco	050050 05 050 05050	R	Oriente 4ta. Sección (Tripa Ciega)	18°11'48"	93°13'45"	0010	E15A89	Muy bajo
Comalcalco	050051 05 051 05051	R	Oriente 5ta. Sección (La Candelaria)	18°13'06"	93°12'59"	0010	E15A89	Muy bajo
Comalcalco	050052 05 052 05052	R	Paso de Cupullo	18°15'46"	93°07'19"	0002	E15A79	Medio
Comalcalco	050053 05 053 05053	R	Patastal 1ra. Sección	18°19'42"	93°21'52"	0006	E15A78	Bajo
Comalcalco	050054 05 054 05054	R	Progreso Tular 1ra. Sección	18°17'31"	93°23'11"	0005	E15A78	Muy bajo
Comalcalco	050055 05 055 05055	R	Progreso Tular 2da. Sección	18°17'28"	93°22'49"	0006	E15A78	Muy bajo



Manual de Programación y Presupuesto

MUNICIPIO	CLAVE DE LOCALIDAD	AMBITO	LOCALIDAD	LATITUD	LONGITUD	ALTITUD	CLAVE DE CARTA	GRADO DE MARGINACION
Comalcalco	050056 05 056 05056	R	Lázaro Cárdenas 3ra. Sección	18°19'34"	93°25'02"	0003	E15A78	Bajo
Comalcalco	050057 05 057 05057	R	Reyes Hernández 1ra. Sección	18°14'38"	93°16'58"	0005	E15A89	Muy bajo
Comalcalco	050058 05 058 05058	U	Reyes Hernández 2da. Sección	18°14'13"	93°15'21"	0010	E15A89	Muy bajo
Comalcalco	050059 05 059 05059	R	Sargento López 1ra. Sección	18°13'03"	93°16'10"	0011	E15A89	Bajo
Comalcalco	050060 05 060 05060	R	Sargento López 2da. Sección (El Chuzo)	18°11'58"	93°17'32"	0010	E15A89	Bajo
Comalcalco	050061 05 061 05061	R	Sur 5ta. Sección	18°11'09"	93°14'05"	0010	E15A89	Muy bajo
Comalcalco	050062 05 062 05062	R	Sur 3ra. Sección	18°12'19"	93°14'12"	0010	E15A8	Muy bajo
Comalcalco	050063 05 063 05063	R	Sur 2da. Sección (La Trinidad)	18°10'12"	93°15'25"	0010	E15A89	Muy bajo
Comalcalco	050064 05 064 05064	R	Sur 3ra. Sección (El Zapote)	18°11'10"	93°15'22"	0010	E15A89	Bajo
Comalcalco	050065 05 065 05065	R	Sur 4ta. Sección	18°14'15"	93°13'53"	0009	E15A89	Muy bajo
Comalcalco	050066 05 066 05066	U	Tecolpilla	18°16'55"	93°19'52"	0002	E15A79	Muy bajo
Comalcalco	050067 05 067 05067	R	Tránsito Tular	18°20'39"	93°24'18"	0003	E15A78	Bajo
Comalcalco	050068 05 068 05068	R	Zapotal 1ra. Sección	18°17'58"	93°14'57"	0002	E15A79	Muy bajo
Comalcalco	050069 05 069 05069	R	Zapotal 2da. Sección	18°18'45"	93°15'40"	0002	E15A79	Muy bajo
Comalcalco	050070 05 070 05070	R	Aldama 3ra. Sección (Huapacalito)	18°13'48"	93°21'57"	0010	E15A88	Muy bajo
Comalcalco	050071 05 071 05071	R	Aldama 4ta. Sección (El Naranjito)	18°13'54"	93°19'22"	0010	E15A89	Muy bajo
Comalcalco	050072 05 072 05072	R	Areña 5ta. Sección	18°10'25"	93°25'07"	0010	E15A88	Bajo
Comalcalco	050073 05 073 05073	R	Arroyo Hondo 2da. Sección	18°13'24"	93°25'03"	0010	E15A88	Muy bajo
Comalcalco	050074 05 074 05074	R	Carlos Greene 3ra. Sección	18°14'32"	93°27'21"	0003	E15A88	Bajo
Comalcalco	050075 05 075 05075	R	Sur Aldama	18°13'36"	93°20'38"	0010	E15A88	Bajo
Comalcalco	050076 05 076 05076	R	Emiliano Zapata 2da. Sección	18°16'15"	93°25'37"	0003	E15A78	Bajo
Comalcalco	050077 05 077 05077	R	Francisco Trujillo Gurúa	18°12'49"	93°11'26"	0004	E15A89	Muy bajo
Comalcalco	050078 05 078 05078	R	Guayo 2da. Sección	18°1'46"	93°27'39"	0003	E15A78	Bajo
Comalcalco	050079 05 079 05079	R	Guayo 3ra. Sección	18°19'02"	93°27'20"	0003	E15A78	Bajo
Comalcalco	050080 05 080 05080	R	Ignacio Zaragoza 3ra. Sección	18°22'03"	93°20'05"	0003	E15A79	Muy bajo
Comalcalco	050081 05 081 05081	R	Ignacio Zaragoza 4ta. Sección (San Andrés)	18°19'53"	93°18'23"	0002	E15A79	Muy bajo
Comalcalco	050082 05 082 05082	R	Lázaro Cárdenas 2da. Sección (El Retiro)	18°19'22"	93°28'27"	0003	E15A78	Bajo
Comalcalco	050083 05 083 05083	R	Occidente 3ra. Sección	18°17'53"	93°12'52"	0002	E15A79	Muy bajo
Comalcalco	050085 05 085 05085	R	Patatal 2da. Sección	18°18'33"	93°21'59"	0006	E15A78	Muy bajo



Manual de Programación y Presupuesto

MUNICIPIO	CLAVE DE LOCALIDAD	AMBITO	LOCALIDAD	LATITUD	LONGITUD	ALTITUD	CLAVE DE CARTA	GRADO DE MARGINACION		
Comalcalco	050086	05 086	050086	R	Patatal 3ra. Sección	18°21'17"	93°20'53"	0006	E15A78	Muy bajo
Comalcalco	050089	05 089	050089	R	Sargento López 3ra. Sección (San Jorge)	18°12'42"	93°15'33"	0010	E15A89	Bajo
Comalcalco	050090	05 090	050090	R	Sargento López 4ta. Sección	18°11'30"	93°18'27"	0010	E15A89	Muy bajo
Comalcalco	050091	05 091	050091	R	Oriente 6ta. Sección (Los Mulatos)	18°10'02"	93°14'09"	0010	E15A89	Bajo
Comalcalco	050098	05 098	050098	R	Uspí	18°14'59"	93°07'25"	0002	E15A89	Bajo
Comalcalco	050099	05 099	050099	R	Novillero 4ta. Sección	18°14'42"	93°06'54"	0002	E15A89	Bajo
Comalcalco	050100	05 100	05100	R	Champa de Cupilco	18°13'44"	93°07'57"	0003	E15A89	Bajo
Comalcalco	050101	05 101	05101	R	San Fernando (Pueblo Nuevo)	18°18'28"	93°10'27"	0002	E15A79	Muy bajo
Comalcalco	050102	05 102	05102	R	Independencia 3ra. Sección	18°17'06"	93°10'22"	0002	E15A79	Muy bajo
Comalcalco	050103	05 103	05103	R	Santa Lucía Chichicape	18°14'52"	93°11'47"	0002	E15A89	Muy bajo
Comalcalco	050104	05 104	05104	R	Oriente 1ra. Sección (Santo Domingo)	18°15'51"	93°12'11"	0006	E15A79	Muy bajo
Comalcalco	050105	05 105	05105	R	Arena 6ta. Sección (La Bolsa)	18°09'43"	93°23'43"	0010	E15A88	Medio
Comalcalco	050106	05 106	05106	R	Carlos Greene 4ta. Sección	18°14'12"	93°25'45"	0009	E15A88	Muy bajo
Comalcalco	050107	05 107	05107	R	Guatemalán	18°12'41"	93°18'02"	0010	E15A89	Muy bajo
Comalcalco	050108	05 108	05108	R	Zapotal 3ra. Sección	18°17'57"	93°16'22"	0002	E15A79	Bajo
Comalcalco	050109	05 109	05109	R	Occidente 4ta. Sección	18°18'12"	93°14'01"	0002	E15A79	Bajo
Comalcalco	050110	05 110	05110	R	Norte 1ra. Sección (Buena Vista)	18°16'37"	93°12'24"	0006	E15A79	Muy bajo
Comalcalco	050112	05 112	05112	R	Betania	18°16'48"	93°19'14"	0002	E15A79	Muy bajo
Comalcalco	050113	05 113	05113	R	Tecolutilla (Riberita)	18°16'12"	93°19'54"	0006	E15A78	Muy bajo
Comalcalco	050114	05 114	05114	R	Tupicuilco	18°17'10"	93°11'09"	0006	E15A78	Medio
Comalcalco	050115	05 115	05115	R	Pobrerío	18°15'17"	93°08'05"	0002	E15A79	Bajo
Comalcalco	050116	05 116	05116	R	Carlos Pell'icer Cámara	18°16'17"	93°08'40"	0002	E15A79	Bajo
Comalcalco	050117	05 117	05117	R	Río Playa (Los Pochitoques)	18°19'54"	93°17'58"	0002	E15A79	
Comalcalco	050118	05 118	05118	R	Tío Moncho (Urania Franyutti de Vázquez)	18°20'38"	93°20'07"	0006	E15A78	Muy bajo
Comalcalco	050119	05 119	05119	R	Gregorio Méndez 4ta. Sección (El Santiago)	18°16'47"	93°15'52"	0002	E15A79	Bajo
Comalcalco	050120	05 120	05120	R	León Zárate 2da. Sección	18°13'30"	93°17'20"	0010	E15A89	Muy bajo
Comalcalco	050121	05 121	05121	R	El Ángel	18°14'99"	93°11'49"	0002	E15A89	Muy bajo
Comalcalco	050122	05 122	05122	R	Independencia	18°17'13"	93°19'23"	0002	E15A79	Muy bajo



Manual de Programación y Presupuesto

MUNICIPIO	CLAVE DE LOCALIDAD				AMBITO	LOCALIDAD	LATITUD	LONGITUD	ALTITUD	CLAVE DE CARTA	GRADO DE MARGINACION
Comalcalco	050123	05	123	05123	R	Oriente	18°14'55"	93°20'26"	0006	E15A88	Muy bajo
Comalcalco	050125	05	125	05125	R	Carlos Greene 1ra. Sección Dos (Colonia Jiménez)	18°13'12"	93°26'28"	0011	E15A88	Muy bajo
Comalcalco	050126	05	126	05126	R	Carlos Greene 1ra. Sección Tres (Colonia el Limón)	18°13'13"	93°27'20"	0010	E15A88	Bajo
Comalcalco	050127	05	127	05127	R	Cocohitá Dos	18°22'36"	93°19'57"	0003	E15A79	Muy bajo
Comalcalco	050129	05	129	05129	R	Chichicauas Dos	18°16'21"	93°11'21"	0006	E15A79	Muy bajo
Comalcalco	050132	05	132	05132	R	Occidente Villa Aldama	18°14'35"	93°22'02"	0006	E15A88	Bajo
Comalcalco	050133	05	133	05133	R	Gobernadores	18°14'49"	93°11'07"	0003	E15A89	Muy bajo
Cunduacán	060001	06	001	06001	U	Cunduacán	18°04'02"	93°10'32"	0010	E15A89	Muy bajo
Cunduacán	060002	06	002	06002	R	Amado Gómez	18°08'54"	93°21'18"	0010	E15A88	Bajo
Cunduacán	060003	06	003	06003	R	Anta	18°06'33"	93°08'07"	0009	E15A89	Muy bajo
Cunduacán	060004	06	004	06004	R	Anta y Cúlico (Santa Rita)	18°04'47"	93°04'35"	0008	E15A89	Muy bajo
Cunduacán	060005	06	005	06005	R	Buenaventura	18°05'46"	93°17'38"	0010	E15A89	Bajo
Cunduacán	060006	06	006	06006	R	Buenos Aires	18°03'50"	93°02'48"	0004	E15A89	Bajo
Cunduacán	060007	06	007	06007	R	Carlos Rovirosa (Tulipán)	18°06'49"	93°17'54"	0010	E15A89	Muy bajo
Cunduacán	060008	06	008	06008	R	Casa Blanca 1ra. Sección	18°08'13"	93°17'47"	0010	E15A89	Muy bajo
Cunduacán	060009	06	009	06009	R	Casa Blanca 2da. Sección	18°07'45"	93°18'40"	0010	E15A89	Bajo
Cunduacán	060010	0	010	06010	R	Ceiba 1ra. Sección (Jahuactal)	18°03'44"	93°06'47"	0003	E15 89	Bajo
Cunduacán	060011	06	011	06011	R	Los Cerros	18°02'07"	93°06'13"	0008	E15A89	Muy bajo
Cunduacán	060013	06	013	06013	R	Cúlico 1ra. Sección	18°06'56"	93°07'54"	0003	E15 89	Muy bajo
Cunduacán	060014	06	014	06014	R	Cúlico 2da. Sección	18°08'28"	93°07'56"	0003	E15A89	Muy bajo
Cunduacán	060016	06	016	06016	U	Cucuyulapa	17°59'25"	93°15'20"	0012	E15 19	Muy bajo
Cunduacán	060017	06	017	06017	R	Cumuapa 1ra. Sección	17°59'06"	93°08'17"	0009	E15C19	Muy bajo
Cunduacán	060018	06	018	06018	R	Cumuapa 2da. Sección	17°59'10"	93°05'11"	0013	E15C19	Bajo
Cunduacán	060019	06	019	06019	R	Cumuapa 3ra. Sección	18°00'59"	93°04'15"	0010	E15A89	Bajo
Cunduacán	060020	06	020	06020	R	La Chonita	18°08'56"	93°15'17"	0009	E15A89	Bajo
Cunduacán	060021	06	021	06021	R	Dos Ceibas	18°02'27"	93°02'09"	0010	E15 89	Muy bajo
Cunduacán	060022	06	022	06022	R	Felipe Carrillo Puerto	18°07'37"	93°14'46"	0003	E15A89	Bajo
Cunduacán	060023	06	023	06023	R	Gregorio Méndez	18°02'54"	93°05'03"	0005	E15 89	Muy bajo
Cunduacán	060024	06	024	06024	R	Huacapa y Amestoy	18°03'08"	93°11'52"	0010	E15A89	Muy bajo
Cunduacán	060025	06	025	06025	R	Huapacalpa 1ra. Sección	18°03'04"	93°09'26"	0006	E15A89	Bajo
Cunduacán	060026	06	026	06026	R	Huimango 1ra. Sección	18°06'08"	93°08'42"	0003	E15A89	Muy bajo
Cunduacán	060028	06	028	06028	U	Huimango	18°08'45"	93°09'32"	0003	E15A89	Muy bajo




Manual de Programación y Presupuesto

MUNICIPIO	CLAVE DE LOCALIDAD			AMBITO	LOCALIDAD	LATITUD	LONGITUD	ALTITUD	CLAVE DE CARTA	GRADO DE MARGINACION	
Cunduacán	060029	06	029	06029	R	Hulmango 3ra. Sección (Los Cerros)	18°08'19"	93°11'23"	0004	E15A89	Muy bajo
Cunduacán	060030	06	030	06030	R	José María Pino Suárez	18°08'56"	93°17'29"	0010	E15A89	Bajo
Cunduacán	060031	06	031	06031	R	Laguna de Cucuyulapa	17°59'04"	93°12'47"	0014	E15C19	Muy bajo
Cunduacán	060032	06	032	06032	U	Libertad	18°10'46"	93°22'03"	0011	E15A88	Bajo
Cunduacán	060033	06	033	06033	R	La Lucha	18°10'51"	93°19'24"	0010	E15A89	Medio
Cunduacán	060034	06	034	06034	R	Mantilla	18°04'43"	93°18'27"	0011	E15A89	Bajo
Cunduacán	060036	06	036	06036	R	Marín	17°59'44"	93°11'22"	0010	E15C19	Muy bajo
Cunduacán	060037	06	037	06037	R	Marín (Rampa de Panuncio)	17°59'19"	93°12'17"	0013	E15C19	Muy bajo
Cunduacán	060038	06	038	06038	R	Miahuatán 1ra. Sección	18°02'55"	93°16'55"	0009	E15A89	Muy bajo
Cunduacán	060039	06	039	06039	R	Miahuatán 2da. Sección	18°01'21"	93°18'40"	0007	E15A89	Muy bajo
Cunduacán	060040	06	040	06040	R	Libertad 3ra. Sección (Monte Grande)	18°08'17"	93°22'43"	0007	E15A88	Muy bajo
Cunduacán	060041	06	041	06041	R	Monterrey	18°10'32"	93°16'59"	0010	E15A89	Bajo
Cunduacán	060043	06	043	06043	R	Morelos Piedra 3ra. Sección	18°08'38"	93°13'12"	0005	E15A 9	Bajo
Cunduacán	060044	06	044	06044	U	Once de Febrero 1ra. Sección	18°06'08"	93°19'32"	0010	E15A89	Muy bajo
Cunduacán	060045	06	045	06045	R	Once de Febrero 2da. Sección	18°03'40"	93°19'28"	0006	E15A89	Bajo
Cunduacán	060047	06	047	06047	R	Pechucalco	18°05'37"	93°09'58"	0001	E15A89	Muy bajo
Cunduacán	060048	06	048	06048	R	La Piedra 1ra. Sección	18°05'11"	93°14'03"	0001	E15A89	Bajo
Cunduacán	060049	06	049	06049	R	La Piedra 2da. Sección	18°07'43"	93°12'48"	0003	E15A89	Bajo
Cunduacán	060050	06	050	06050	R	La Piedra 3ra. Sección	18°05'50"	93°14'57"	0001	E15A89	Muy bajo
Cunduacán	060051	06	051	06051	R	La Piedra 4ta. Sección	18°07'07"	93°13'42"	0001	E15A89	Bajo
Cunduacán	060052	06	052	06052	R	Plátano 1ra. Sección	17°59'18"	93°10'03"	0013	E15C19	Muy bajo
Cunduacán	060053	06	053	06053	R	Plátano 2da. Sección	17°58'33"	93°12'25"	0016	E15C19	Muy bajo
Cunduacán	060054	06	054	06054	R	Rancho Nuevo	18°04'19"	93°04'17"	0003	E15A89	Muy bajo
Cunduacán	060055	06	055	06055	R	Reforma	18°12'52"	93°20'34"	0010	E15A88	Bajo
Cunduacán	060057	06	057	06057	R	Río Seco 2da. Sección (Santiaguito)	18°08'15"	93°16'33"	0010	E15A89	Bajo
Cunduacán	060058	06	058	06058	R	San Eligio	17°58'27"	93°07'00"	0013	E15C19	Muy bajo
Cunduacán	060059	06	059	06059	R	Emiliano Zapata (San Mateo)	18°08'04"	93°14'45"	0006	E15A89	Bajo
Cunduacán	060060	06	060	06060	R	San Rafael	18°06'18"	93°15'01"	0003	E15A89	Bajo
Cunduacán	060061	06	061	06061	R	Santo Tomás	18°07'00"	93°16'18"	0007	E15A 9	Muy bajo
Cunduacán	060062	06	062	06062	R	Tierra y Libertad	18°06'26"	93°20'21"	0010	E15A88	Bajo
Cunduacán	060063	06	063	06063	R	El Tular	18°09'03"	93°20'05"	0010	E15A88	Bajo
Cunduacán	060065	06	065	06065	R	Yoloxóchitl 2da. Sección (San Severo)	18°04'09"	93°15'15"	0003	E15A89	Muy bajo
Cunduacán	060066	06	066	06066	R	Yoloxóchitl 1ra. Sección	18°04'50"	93°14'39"	0003	E15A89	Muy bajo



Manual de Programación y Presupuesto

MUNICIPIO	CLAVE DE LOCALIDAD	AMBITO	LOCALIDAD	LATITUD	LONGITUD	ALTITUD	CLAVE DE CARTA	GRADO DE MARGINACION
Cunduacán	060067	06 067 06067	R Yoloxóchitl 2da. Sección	18°03'21"	93°16'59"	0010	E15A89	Muy bajo
Cunduacán	060068	06 068 06068	R Yoloxóchitl 3ra. Sección	18°03'26"	93°17'26"	0006	E15A89	Muy bajo
Cunduacán	060069	06 069 06069	R Cucuyulapa 2da. Sección (Puente Samarta)	17°59'52"	93°16'40"	0009	E15C19	Bajo
Cunduacán	060070	06 070 06070	R Huapacal 2da. Sección	18°01'29"	93°09'13"	0010	E15A89	Muy bajo
Cunduacán	060071	06 071 06071	R El Carmen (Cumupa)	18°00'55"	93°08'37"	0006	E15A89	Muy bajo
Cunduacán	060072	06 072 06072	R José María Morelos y Pavón (Morellitos)	18°02'55"	93°11'06"	0006	E15A89	Muy bajo
Cunduacán	060073	06 073 06073	R Los Cedros	18°03'19"	93°03'17"	0004	E15A89	Muy bajo
Cunduacán	060074	06 074 06074	R Mlahuatán 3ra. Sección	18°02'23"	93°15'07"	0006	E15A89	Bajo
Cunduacán	060075	06 075 06075	R Pechucaico 2da. Sección (Las Cruces)	18°07'37"	93°11'26"	0006	E15A89	Muy bajo
Cunduacán	060077	06 077 06077	R Cunduacán (San Pedro)	18°04'07"	93°08'22"	0006	E15A89	Bajo
Cunduacán	060080	06 080 06080	R Amado Gómez 2da. Sección	18°07'47"	93°20'19"	0006	E15A88	Bajo
Cunduacán	060081	06 081 06081	R Río Seco 3ra. Sección (La Playita)	18°09'50"	93°15'32"	0010	E15A89	Bajo
Cunduacán	060082	06 082 06082	R Cunduacán (El Moté)	18°02'08"	93°12'35"	0006	E15A89	Muy bajo
Cunduacán	060083	06 083 06083	R Libertad 2da. Sección	18°11'30"	93°21'14"	0011	E15A88	Bajo
Cunduacán	060084	06 084 06084	R Libertad 5ta. Sección	18°09'52"	93°22'52"	0010	E15A88	Bajo
Cunduacán	060085	06 085 06085	R Santa Isabel	18°02'57"	93°04'12"	0006	E15A89	Muy bajo
Cunduacán	060088	06 088 06088	R Felipe Galván	18°00'20"	93°03'28"	0010	E15A89	Bajo
Cunduacán	060090	06 090 06090	R San Pedro Cumupa	18°00'59"	93°07'52"	0006	E15A89	Bajo
Cunduacán	060093	06 093 06093	R General Francisco J. Mújica	17°59'52"	93°06'25"	0008	E15C19	Bajo
Cunduacán	060095	06 095 06095	R Libertad 4ta. Sección (Vicente Guerrero)	18°09'18"	93°21'34"	0009	E15A88	Bajo
Cunduacán	060096	06 096 06096	R El Palmar	18°06'14"	93°11'40"	0003	E15A89	Muy bajo
Cunduacán	060102	06 102 06102	R Alianza Periférico	18°04'39"	93°11'37"	0003	E15A89	Muy bajo
Cunduacán	060104	06 104 06104	R La Esmeralda	18°04'43"	93°10'19"	0004	E15A89	Muy bajo
Cunduacán	060105	06 105 06105	R Alianza para la Producción	18°07'35"	93°23'43"	0008	E15A88	Bajo
Cunduacán	060106	06 106 06106	R Enrique González Pedrero	18°05'40"	93°20'55"	0010	E15A88	Bajo
Cunduacán	060107	06 107 06107	R El Tunal	18°08'05"	93°23'27"	0008	E15A88	Bajo
Cunduacán	060108	06 108 06108	R Libertad 6ta. Sección (Los Martínez)	18°09'52"	93°20'07"	0010	E15A88	Medio
Cunduacán	060109	06 109 06109	R El Progreso	18°06'23"	93°20'39"	0010	E15A88	Muy bajo
Cunduacán	060110	06 110 06110	R Ignacio Zaragoza	18°06'34"	93°20'40"	0010	E15A88	Bajo
Cunduacán	060111	06 111 06111	R Colima	18°00'51"	93°12'56"	0006	E15A89	Bajo
Cunduacán	060112	06 112 06112	R La Isla	18°01'38"	93°13'42"	0009	E15A89	Medio



Manual de Programación y Presupuesto

MUNICIPIO	CLAVE DE LOCALIDAD				AMBITO	LOCALIDAD	LATTUD	LONGITUD	ALTITUD	CLAVE DE CARTA	GRADO DE MARGINACION
Cunduacán	060113	06	113	06113	R	Miahuatlán (San Gregorio)	18°03'09"	93°15'45"	0010	E15A89	Muy bajo
Cunduacán	060114	06	114	06114	R	Nicolás Bravo	17°57'23"	93°13'39"	0011	E15C19	Bajo
Cunduacán	060115	06	115	06115	R	Miahuatlán (San Nicolás)	18°01'20"	93°16'51"	0009	E15A89	Muy bajo
Cunduacán	060116	06	116	06116	R	Mario Barrueta García	17°59'45"	93°14'11"	0009	E15C19	Muy bajo
Cunduacán	060117	06	117	06117	R	Huimango 2da. Sección (La Mona)	18°06'10"	93°12'32"	0011	E15A89	Bajo
Cunduacán	060118	06	118	06118	R	Huimango 1ra. Sección (La Esperanza)	18°08'27"	93°12'04"	0003	E15A89	Bajo
Cunduacán	060119	06	119	06119	R	Mantilla	18°02'32"	93°18'33"	0008	E15A89	Muy bajo
Cunduacán	060120	06	120	06120	R	Miahuatlán (San Isidro)	18°02'34"	93°18'24"	0009	E15A89	Bajo
Cunduacán	060121	06	121	06121	R	Santa Lucía	18°04'25"	93°18'02"	0015	E15A89	Muy bajo
Cunduacán	060122	06	122	06122	R	Adolfo Ruiz Cortines (Morelitos)	18°02'20"	93°10'22"	0006	E15A89	Muy bajo
Cunduacán	060123	06	123	06123	R	Domingo Amado Brito Salgado	18°07'55"	93°22'40"	0006	E15A88	Bajo
Cunduacán	060124	06	124	06124	R	Miahuatlán (San Antonio)	18°00'40"	93°16'28"	0008	E15A89	Bajo
Cunduacán	060127	06	127	06127	R	Benito Juárez	18°06'39"	93°12'58"	0003	E15A89	Bajo
Cunduacán	060128	06	128	06128	R	Emiliano Zapata	18°00'54"	93°06'18"	0006	E15A89	Alto
Cunduacán	060130	06	130	06130	R	Oscar Gómez Sáuz	17°59'45"	93°13'13"	0010	E15C19	Muy bajo
Cunduacán	060131	06	131	06131	R	Huimango 2da. Sección	18°08'46"	93°10'50"	0004	E15A89	Bajo
Cunduacán	060132	06	132	06132	R	Nueva Esperanza	18°03'17"	93°10'05"	0007	E15A89	Muy bajo
Cunduacán	060133	06	133	06133	R	Río Seco 1ra. Sección	18°06'33"	93°18'48"	0010	E15A89	Muy bajo
Cunduacán	060134	06	134	06134	R	San Benito la Bolsa (Tierra y Libertad)	18°07'36"	93°20'33"	0006	E15A88	Bajo
Cunduacán	060135	06	135	06135	R	Los Aguilares	17°58'44"	93°10'43"	0013	E15C19	Muy bajo
Cunduacán	060136	06	136	06136	R	Dieciséis de Septiembre	18°08'49"	93°20'44"	0009	E15A88	Medio
Cunduacán	060137	06	137	06137	R	Felipe Carrillo Puerto (Ampliación San Felipe)	18°08'00"	93°15'31"	0003	E15A89	Bajo
Cunduacán	060138	06	138	06138	R	Huimango 1ra. Sección (El Dren)	18°07'06"	93°09'11"	0003	E15A89	Muy bajo
Cunduacán	060139	06	139	06139	R	La Piedra 2da. Sección (La Candelaria)	18°06'59"	93°11'58"	0003	E15A89	Bajo
Cunduacán	060140	06	140	06140	R	Voloxóchitl (Escobillal)	18°04'51"	93°16'07"	0009	E15A89	Bajo
Cunduacán	060141	06	141	06141	R	Once de Febrero (Campo Bellota)	18°03'15"	93°18'37"	0014	E15A89	Bajo
Cunduacán	060142	06	142	06142	R	La Playita	18°06'01"	93°20'18"	0010	E15A88	
Emiliano Zapata	070001	07	001	07001	U	Emiliano Zapata	17°44'29"	91°45'49"	0010	E15D24	Muy bajo
Emiliano Zapata	070002	07	002	07002	R	Aguacate	17°34'25"	91°37'34"	0020	E15D25	Muy bajo
Emiliano Zapata	070003	07	003	07003	R	Buena Vista	17°35'57"	91°37'59"	0020	E15D25	Muy bajo



Manual de Programación y Presupuesto

MUNICIPIO	CLAVE DE LOCALIDAD	AMBITO	LOCALIDAD	LATITUD	LONGITUD	ALTITUD	CLAVE DE CARTA	GRADO DE MARGINACION
Emiliano Zapata	070004	07 004	07004 R Cacao	17°38'57"	91°37'23"	0039	E15D25	Medio
Emiliano Zapata	070005	07 005	07005 R El Carmen	17°49'59"	91°41'44"	0014	E15D14	
Emiliano Zapata	070006	07 006	07006 R El Paraíso	17°52'20"	91°41'51"	0011	E15D14	
Emiliano Zapata	070007	07 007	07007 R Concepción	17°45'31"	91°38'26"	0012	E15D13	Bajo
Emiliano Zapata	070008	07 008	07008 R Gregorio Méndez Magaña (Pénjamo)	17°27'42"	91°36'06"	0040	E15D35	Muy bajo
Emiliano Zapata	070009	07 009	07009 U Chabíe	17°51'22"	91°46'54"	0010	E15D14	Muy bajo
Emiliano Zapata	070010	07 010	07010 R Chacaj	17°39'48"	91°35'41"	0020	E15D25	Muy bajo
Emiliano Zapata	070011	07 011	07011 R La Isla	17°45'24"	91°44'01"	0010	E15D14	Muy bajo
Emiliano Zapata	070012	07 012	07012 R Emiliano Zapata (Sección Jobal)	17°47'41"	91°46'33"	0010	E15D14	Muy bajo
Emiliano Zapata	070013	07 013	07013 R La Laguneta	17°43'24"	91°47'26"	0020	E15D24	
Emiliano Zapata	070014	07 014	07014 R Mariché	17°41'28"	91°39'32"	0040	E15D25	Bajo
Emiliano Zapata	070015	07 015	07015 R La Pita	17°31'12"	91°35'31"	0034	E15D25	Bajo
Emiliano Zapata	070016	07 016	07016 R Pocvicuc	17°43'51"	91°36'47"	0010	E15D25	Bajo
Emiliano Zapata	070017	07 017	07017 R Reforma	17°27'37"	91°38'16"	0021	E15D35	Medio
Emiliano Zapata	070018	07 018	07018 R Río Final	17°36'09"	91°36'24"	0043	E15D25	Bajo
Emiliano Zapata	070019	07 019	07019 R San Bartolo	17°42'47"	91°46'39"	0027	E15D24	
Emiliano Zapata	070021	07 021	07021 R Santa Cruz	17°51'26"	91°44'01"	0010	E15D14	
Emiliano Zapata	070022	07 022	07022 R Santa Elena	17°43'22"	91°45'48"	0038	E15D24	Medio
Emiliano Zapata	070023	07 023	07023 R Santa Leonor	17°52'35"	91°44'03"	0010	E15D14	
Emiliano Zapata	070025	07 025	07025 R Emiliano Zapata (Sección Pochote)	17°45'38"	91°44'30"	0010	E15D14	Muy bajo
Emiliano Zapata	070028	07 028	07028 R Emiliano Zapata (Sección el Avispero)	17°45'01"	91°46'03"	0010	E15D14	Bajo
Emiliano Zapata	070029	07 029	07029 R El V llano	17°42'58"	91°44'38"	0029	E15D24	Bajo
Emiliano Zapata	070030	07 030	07030 R Nuevo Chabíe	17°53'06"	91°45'25"	0010	E15D14	Muy bajo
Emiliano Zapata	070031	07 031	07031 R Buenos Aires	17°55'25"	91°44'18"	0009	E15D14	
Emiliano Zapata	070033	07 033	07033 R El Pucté	17°51'40"	91°47'15"	0010	E15D14	
Emiliano Zapata	070034	07 034	07034 R El Tamana (Los Mor nos)	17°52'35"	91°46'34"	0010	E1 D14	
Emiliano Zapata	070035	07 035	07035 R El Triángulo	17°53'55"	91°43'38"	0009	E15D14	
Emiliano Zapata	070036	07 036	07036 R Jasso	17°54'19"	91°45'40"	0010	E15D14	
Emiliano Zapata	070038	07 038	07038 R La Eternidad	17°52'13"	91°46'44"	0010	E15D14	
Emiliano Zapata	070039	07 039	07039 R Las Margaritas	17°53'59"	91°45'34"	0010	E15D14	



Manual de Programación y Presupuesto

MUNICIPIO	CLAVE DE LOCALIDAD				AMBITO	LOCALIDAD	LATITUD	LONGITUD	ALTITUD	CLAVE DE CARTA	GRADO DE MARGINACION
Emiliano Zapata	070041	07	041	07041	R	Las Vegas	17°52'23"	91°48'11"	0008	E15D14	
Emiliano Zapata	070043	07	043	07043	R	Santa Ana	17°55'34"	91°44'53"	0008	E15D14	
Emiliano Zapata	070044	07	044	07044	R	San Antonio	17°50'47"	91°41'39"	0015	E15D14	
Emiliano Zapata	070045	07	045	07045	R	San Felipe	17°51'57"	91°44'03"	0010	E15D14	
Emiliano Zapata	070046	07	046	07046	R	San Miguel	17°54'57"	91°42'34"	0008	E15D14	
Emiliano Zapata	070047	07	047	07047	R	Santa Rosa	17°54'05"	91°45'27"	0010	E15D14	
Emiliano Zapata	070048	07	048	07048	R	El Coco	17°42'36"	91°45'10"	0032	E15D14	
Emiliano Zapata	070049	07	049	07049	R	Corozal	17°45'04"	91°36'13"	0017	E15D15	Muy bajo
Emiliano Zapata	070050	07	050	07050	R	El Cuyo	17°42'40"	91°42'30"	0010	E15D24	Bajo
Emiliano Zapata	070051	07	051	07051	R	Chiquilguao	17°34'12"	91°37'09"	0020	E15D25	
Emiliano Zapata	070052	07	052	07052	R	Las Delicias	17°44'18"	91°44'54"	0010	E15D24	
Emiliano Zapata	070053	07	053	07053	R	El Desengaño	17°34'12"	91°37'00"	0028	E15D25	
Emiliano Zapata	070054	07	054	07054	R	El Encanto	17°34'01"	91°36'00"	0073	E15D25	
Emiliano Zapata	070056	07	056	07056	R	San Román	17°42'02"	91°40'26"	0011	E15D24	
Emiliano Zapata	070058	07	058	07058	R	El Tulipán	17°37'46"	91°35'56"	0056	E15D25	
Emiliano Zapata	07009	07	069	07069	R	El Piedral (Tierra Blanca)	17°44'42"	91°47'10"	0010	E15D24	
Emiliano Zapata	070072	07	072	07072	R	La Bonita	17°44'47"	91°48'25"	0010	E15D24	
Emiliano Zapata	070073	07	073	07073	R	Retén Federal	17°43'33"	91°44'48"	0010	E15D24	
Emiliano Zapata	070074	07	074	07074	R	Paraíso	17°43'41"	91°43'39"	0010	E15D24	
Emiliano Zapata	070075	07	075	07075	R	Coyocacán	17°42'45"	91°39'06"	0010	E15D25	
Emiliano Zapata	070077	07	077	07077	R	La Villa	17°42'24"	91°38'30"	0030	E15D25	
Emiliano Zapata	070078	07	078	07078	R	Tres Letras	17°42'42"	91°42'11"	0010	E15D24	Bajo
Emiliano Zapata	070079	07	079	07079	R	La Lomita	17°43'50"	91°45'34"	0015	E15D24	
Emiliano Zapata	070082	07	082	07082	R	Montebello	17°42'34"	91°38'31"	0017	E15D25	
Emiliano Zapata	070084	07	084	07084	R	San Alfonso (Las Campanas)	17°41'55"	91°39'57"	0020	E15D25	
Emiliano Zapata	070089	07	089	07089	R	Chamizal	17°34'32"	91°36'33"	0048	E15D25	
Emiliano Zapata	070090	07	090	07090	R	Loma Bonita	17°34'32"	91°37'00"	0052	E15D25	
Emiliano Zapata	070092	07	092	07092	R	El Carmen (San Marcos)	17°43'30"	91°44'38"	0010	E15D24	
Emiliano Zapata	070093	07	093	07093	R	Santa Beatriz	17°44'10"	91°48'00"	0010	E15D24	Muy bajo
Emiliano Zapata	070094	07	094	07094	R	Cinco Hermanos	17°43'41"	91°46'29"	0024	E15D24	
Emiliano Zapata	070095	07	095	07095	R	Los Salines	17°38'02"	91°35'40"	0067	E15D25	




Manual de Programación y Presupuesto

MUNICIPIO	CLAVE DE LOCALIDAD	AMBITO	LOCALIDAD	LATITUD	LONGITUD	ALTITUD	CLAVE DE CARTA	GRADO DE MARGINACION
Emiliano Zapata	070096	07 096 07096	R Chacama	17°39'36"	91°36'59"	0050	E15D25	Muy bajo
Emiliano Zapata	070098	07 098 07098	R San Basilio	17°43'07"	91°46'27"	0030	E15D24	
Emiliano Zapata	070100	07 100 07100	R La Mora	17°42'31"	91°45'22"	0032	E15D24	
Emiliano Zapata	070101	07 101 07101	R Cacao Zona Baja	17°39'42"	91°34'38"	0019	E15D25	Muy bajo
Emiliano Zapata	070102	07 102 07102	R Jesús Arcos Guerra	17°33'46"	91°35'30"	0080	E15D25	Bajo
Emiliano Zapata	070104	07 104 07104	R Nuevo Pochote	17°49'52"	91°41'23"	0015	E15D14	Muy bajo
Emiliano Zapata	07010	07 105 07105	R La Payia	17°51'59"	91°47'57"	0009	E15D14	
Emiliano Zapata	070108	07 108 07108	R Las Palmitas	17°56'16"	91°45'39"	0009	E15D14	
Emiliano Zapata	070111	07 111 07111	R El Coco (Vicente Ebell Orpeza)	17°42'33"	91°44'40"	0000	E15D24	
Emiliano Zapata	070112	07 112 07112	R Linda Vista	17°43'15"	91°45'32"	0040	E15D24	
Emiliano Zapata	070114	07 114 07114	R Santa Cruz	17°48'41"	91°47'37"	0090	E15D24	Bajo
Emiliano Zapata	070117	07 117 07117	R San Juan	17°53'56"	91°48'14"	0009	E15D14	
Emiliano Zapata	070118	07 118 07118	R San Felipe	17°55'41"	91°46'55"	0009	E15D14	
Emiliano Zapata	070121	07 121 07121	R El Macho	17°43'26"	91°47'11"	0033	E15D24	
Emiliano Zapata	070122	07 122 07122	R Boca de Chacamax	17°43'29"	91°43'35"	0010	E15D24	Medio
Emiliano Zapata	070124	07 124 07124	R La Esperanza	17°39'44"	91°38'54"	0027	E15D25	
Emiliano Zapata	070126	07 126 07126	R Paso de San Román	17°42'26"	91°41'09"	0020	E15D24	Bajo
Emiliano Zapata	070127	07 127 07127	R El Píal	17°42'55"	91°37'50"	0010	E15D25	
Emiliano Zapata	070129	07 129 07129	R Los Robles	17°55'13"	91°46'38"	0010	E15D14	
Emiliano Zapata	070130	07 130 07130	R San Antonio	17°37'16"	91°38'37"	0010	E15D25	
Emiliano Zapata	070131	07 131 07131	R San Carlos	17°42'29"	91°37'22"	0014	E15D25	
Emiliano Zapata	070132	07 132 07132	R Último Esfuerzo	17°43'30"	91°45'17"	0037	E15D24	Muy bajo
Emiliano Zapata	070133	07 133 07133	R Las Veletas	17°43'21"	91°45'08"	0045	E15D24	
Emiliano Zapata	070134	07 134 07 34	R Cacao Zona Alta	17°37'59"	91°36'02"	0066	E15D25	Bajo
Huimanguillo	080001	08 001 08001	U Huimanguillo	17°49'49"	93°23'29"	0025	E15C18	Muy bajo
Huimanguillo	080002	08 002 08002	R Alto Amacohite 3ra. Sección (Kilómetro 32)	17°36'08"	93°31'45"	0160	E15C38	Medio
Huimanguillo	080003	08 003 08003	R Amacohite 1ra. Sección	17°34'21"	93°27'23"	00 0	E15C28	Bajo
Huimanguillo	080004	08 004 08004	R Amacohite 2da. Sección	17°31'13"	93°30'01"	0044	E15C28	Bajo
Huimanguillo	080005	08 005 08005	R La Arana 1ra. Sección	17°29'37"	93°33'44"	0060	E15C38	Medio
Huimanguillo	080011	08 011 08011	R Blasillo 1ra. Sección (Nicolás Bravo)	18°0 '43"	93°55'06"	0005	E 5A87	Bajo



Manual de Programación y Presupuesto

MUNICIPIO	CLAVE DE LOCALIDAD				AMBITO	LOCALIDAD	LATITUD	LONGITUD	ALTITUD	CLAVE DE CARTA	GRADO DE MARGINACION
Huimanguillo	080012	08	012	08012	R	Caobanal 1ra. Sección (Mezcalapa)	17°38'54"	93°23'40"	0030	E15C28	Bajo
Huimanguillo	080013	08	013	08013	R	La Celba 1ra. Sección	18°03'39"	94°02'16"	0010	E15A86	Bajo
Huimanguillo	080014	08	014	08014	R	Central Fournier 1ra. Sección (El Coletó)	17°52'13"	93°55'18"	0010	E15C17	Bajo
Huimanguillo	080015	08	015	08015	R	Chicoacán	17°40'55"	93°26'47"	0040	E15C28	Medio
Huimanguillo	080016	08	016	08016	U	Chontalpa (Estación Chontalpa)	17°39'49"	93°28'49"	0040	E15C28	Bajo
Huimanguillo	080018	08	018	08018	R	El Desecho 1ra. Sección	17°52'55"	93°22'53"	0010	E15C18	Muy bajo
Huimanguillo	080019	08	019	08019	R	El Desecho 2da. Sección	17°52'16"	93°24'30"	0011	E15C18	Bajo
Huimanguillo	080021	08	021	08021	R	Economía	17°37'40"	93°36'02"	0060	E15C28	Bajo
Huimanguillo	080022	08	022	08022	R	Emiliano Zapata (Chichonal de la Boyería)	18°04'26"	93°45'43"	0011	E15A87	Bajo
Huimanguillo	080023	08	023	08023	R	El Encomendero	17°47'50"	93°35'29"	0021	E15C18	Bajo
Huimanguillo	080025	08	025	08025	R	Las Flores	17°21'39"	93°34'53"	0153	E15C38	Bajo
Huimanguillo	080026	08	026	08026	R	Francisco I. Madeno	17°42'00"	93°44'49"	0020	E15C27	Bajo
Huimanguillo	080027	08	027	08027	R	Francisco J. Santamaría 1ra. Sección	17°36'07"	93°31'15"	0050	E15C28	Bajo
Huimanguillo	080028	08	028	08028	R	Francisco Martínez Gaytán	17°46'11"	93°48'45"	0020	E15C17	Bajo
Huimanguillo	080029	08	029	08029	R	Francisco Rueda	17°49'45"	93°56'02"	0010	E15C17	Bajo
Huimanguillo	080030	08	030	08030	R	Francisco Sarabia	17°35'58"	93°28'10"	0040	E15C28	Medio
Huimanguillo	080031	08	031	08031	R	Gilberto Flores Muñoz 2da. Sección	17°37'49"	93°29'58"	0050	E15C28	Bajo
Huimanguillo	080032	08	032	08032	R	Gregorio Méndez 2da. Sección	17°40'31"	93°36'11"	0050	E15C28	Medio
Huimanguillo	080033	08	033	08033	R	Guadalupe Victoria	17°37'42"	93°39'53"	0040	E15C28	Bajo
Huimanguillo	080035	08	035	08035	R	Góral y González 1ra. Sección	17°53'38"	93°24'00"	0022	E15C18	Bajo
Huimanguillo	080036	08	036	08036	R	Góral y González 2da. Sección	17°55'15"	93°24'58"	0022	E15C18	Bajo
Huimanguillo	080098	08	038	08038	R	Huapacal 1ra. Sección	17°55'36"	93°45'59"	0009	E15C17	Bajo
Huimanguillo	080039	08	039	08039	R	Ignacio Gutiérrez 3ra. Sección	17°54'34"	93°49'27"	0010	E15C17	Bajo
Huimanguillo	080040	08	040	08040	R	Ignacio Gutiérrez 1ra. Sección	17°56'46"	93°48'56"	0009	E15C17	Bajo
Huimanguillo	080041	08	041	08041	R	Ignacio Gutiérrez 2da. Sección	17°57'06"	93° 0'14"	0010	E15C17	Bajo
Huimanguillo	080042	08	042	08042	R	José María Pino Suárez 1ra. Sección	17°44'53"	93°39'02"	0030	E15C28	Bajo
Huimanguillo	080044	08	044	08044	R	José Mercedes Gamas 2da. Sección	17°44'24"	93°33'49"	0029	E15C28	Medio
Huimanguillo	080045	08	045	08045	R	José Narciso Roviroza	17°36'24"	93°36'39"	0050	E15C28	Medio



Manual de Programación y Presupuesto

MUNICIPIO	CLAVE DE LOCALIDAD	AMBITO	LOCALIDAD	LATITUD	LONGITUD	ALTITUD	CLAVE DE CARTA	GRADO DE MARGINACION
Huimanguillo	080046	08 046	08046 R	Laguna de los Limones	17°49'52"	93°28'45"	0020	E15C18 Bajo
Huimanguillo	080047	08 047	08047 R	Libertad	17°50'02"	93°25'06"	0024	E15C18 Muy bajo
Huimanguillo	080048	08 048	08048 R	Macayo y Naranjo 1ra. Sección	17°52'48"	93°21'22"	0027	E15C18 Muy bajo
Huimanguillo	080049	08 049	08049 R	Macayo y Naranjo 2da. Sección	17°56'04"	93°20'54"	0022	E15C18 Muy bajo
Huimanguillo	080050	08 050	08050 R	Macayo y Naranjo 3ra. Sección (San Agustín)	17°51'17"	93°20'51"	0027	E15C18 Medio
Huimanguillo	080051	08 051	08051 R	Malpasito	17°20'45"	93°35'29"	0160	E15C38 Bajo
Huimanguillo	080052	08 052	08052 R	Manuel Sánchez Mármo	17°45'22"	93°43'30"	0030	E15C17 Bajo
Huimanguillo	080053	08 053	08053 R	Mecatepec	17°53'26"	93°31'28"	0022	E15C18 Bajo
Huimanguillo	080055	08 055	08055 R	Monte de Oro 1ra. Sección	17°53'18"	93°25'53"	0022	E15C18 Muy bajo
Huimanguillo	080056	08 056	08056 R	Los Naranjos 1ra. Sección (Campechito)	17°55'47"	93°21'53"	0021	E15C18 Muy bajo
Huimanguillo	080057	08 057	08057 R	Los Naranjos 2da. Sección	17°52'33"	93°22'59"	0021	E15C18 Bajo
Huimanguillo	080058	08 058	08058 R	Ocuapan	17°51'19"	93°29'23"	0020	E15C18 Bajo
Huimanguillo	080059	08 059	08059 R	Otra Banda 3ra. Sección	17°49'05"	93°21'27"	0030	E15C18 Bajo
Huimanguillo	080060	08 060	08060 R	Otra Banda 1ra. Sección	17°50'13"	93°22'05"	0027	E15C18 Bajo
Huimanguillo	080061	08 061	08061 R	Otra Banda 2da. Sección	17°47'10"	93°23'05"	0029	E15C18 Bajo
Huimanguillo	080063	08 063	08063 R	Palo Mulato (Zapotal)	18°01'19"	93°46'32"	0012	E15A87 Muy bajo
Huimanguillo	080064	08 064	08064 R	Paredón 1ra. Sección	17°44'57"	93°24'05"	0031	E15C28 Bajo
Huimanguillo	080066	08 066	08066 R	Paseo del Rosario	17°50'55"	93°36'38"	0010	E15C18 Bajo
Huimanguillo	080068	08 068	08068 R	Pedregal Moctezuma 1ra. Sección	17°38'42"	93°38'30"	0050	E15C28 Bajo
Huimanguillo	080069	08 069	08069 R	Pedregal Moctezuma 2da. Sección (Leyva)	17°38'07"	93°37'36"	0060	E15C28 Medio
Huimanguillo	080070	08 070	08070 R	Pedregal Moctezuma 1ra. Sección	17°33'25"	93°38'41"	0030	E15C28 Alto
Huimanguillo	080071	08 071	08071 R	Pedregalito 1ra. Sección	17°31'27"	93°33'00"	0060	E15C28 Medio
Huimanguillo	080072	08 072	08072 R	Pedro C. Colorado	17°48'53"	93°52'14"	0020	E15C17
Huimanguillo	080074	08 074	08074 R	Pejela Bartero 1ra. Sección (Plataforma)	18°03'18"	93°49'29"	0006	E15A87 Bajo
Huimanguillo	080075	08 075	08075 R	La Vencedora	18°03'00"	93°50'24"	0006	E15A87 Bajo
Huimanguillo	080076	08 076	08076 R	Pico de Oro 1ra. Sección	18°01'11"	93°40'11"	0010	E15A87 Muy bajo
Huimanguillo	080081	08 081	08081 R	El Puente 1ra. Sección	17°51'59"	93°25'31"	0021	E15C18 Bajo



Manual de Programación y Presupuesto

MU	ICIPIO	CLAVE DE LOCALIDAD			AMBITO	LOCALIDAD	LATITUD	LONGITUD	ALTITUD	CLAVE DE CARTA	GRADO DE MARGINACION
Huimanguillo	080082	08	082	08082	R	El Puente 2da. Sección	17°51'20"	93°26'17"	0022	E15C18	Bajo
Huimanguillo	080083	08	083	08083	R	Río Seco y Montaña 1ra. Sección	17°56'44"	93°23'07"	0020	E15C18	Bajo
Huimanguillo	080084	08	084	08084	R	Río Seco y Montaña 2da. Sección	17°58'44"	93°23'09"	0020	E15C18	Muy bajo
Huimanguillo	080086	08	086	08086	R	San Fernando	17°59'28"	93°37'45"	0007	E15C18	Bajo
Huimanguillo	080087	08	087	08087	R	San Manuel	17°39'09"	93°23'04"	0040	E15C28	Bajo
Huimanguillo	080091	08	091	08091	R	Tecominoacán	17°55'10"	93°33'44"	0019	E15C18	Bajo
Huimanguillo	080093	08	093	08093	R	Tierra Colorada 2da. Sección (Silbarán)	17°55'44"	93°39'09"	0007	E15C18	Bajo
Huimanguillo	080094	08	094	08094	R	Tierra Nueva 1ra. Sección	17°49'22"	93°26'07"	0023	E15C18	Bajo
Huimanguillo	080095	08	095	08095	R	Tierra Nueva 2da. Sección	17°47'31"	93°26'04"	0030	E15C18	Muy bajo
Huimanguillo	080096	08	096	08096	R	Tierra Nueva 3ra. Sección	17°42'00"	93°28'26"	0040	E15C28	Bajo
Huimanguillo	080097	08	097	08097	R	Tres Bocas 1ra. Sección	17°55'56"	93°52'27"	0010	E15C17	Bajo
Huimanguillo	080098	08	098	08098	U	La Venta	18°05'56"	94°02'42"	0010	E15A86	Muy bajo
Huimanguillo	080099	08	099	08099	R	Venustiano Carranza	17°46'37"	93°31'58"	0029	E15C18	Medio
Huimanguillo	080100	08	100	08100	R	Villa Flores 1ra. Sección	17°48'53"	93°25'15"	0025	E15C18	Bajo
Huimanguillo	080101	08	101	08101	R	Villa Flores 2da. Sección	17°48'12"	93°24'13"	0026	E15C18	Bajo
Huimanguillo	080103	08	103	08103	R	Estación Zanapa	17°43'28"	93°36'18"	0030	E15C28	Bajo
Huimanguillo	080107	08	107	08107	U	C31 (General Francisco Vial)	17°58'05"	93°27'15"	0016	E15C18	Muy bajo
Huimanguillo	080108	08	108	08108	U	C32 (Licenciado Francisco Trujillo Gurria)	17°58'06"	93°30'05"	0015	E15C18	Muy bajo
Huimanguillo	080109	08	109	08109	U	C34 (Licenciado Benito Juárez García)	17°58'20"	93°36'09"	0009	E15C18	Bajo
Huimanguillo	080110	08	110	08110	U	C40 (Ernesto Aguirre Colorado)	17°55'51"	93°30'31"	0017	E15C18	Bajo
Huimanguillo	080111	08	111	08111	U	C41 (Licenciado Carlos A. Madrazo)	17°55'23"	93°26'53"	0020	E15C18	Muy bajo
Huimanguillo	080113	08	113	08113	R	La Arena 2da. Sección	17°28'52"	93°34'53"	0040	E15C38	Medio
Huimanguillo	080116	08	116	08116	R	Ostitán 1ra. Sección	17°45'36"	93°24'49"	0030	E15C18	Bajo
Huimanguillo	080117	08	117	08117	R	Ostitán 2da. Sección	17°46'22"	93°24'57"	0027	E15C18	Bajo
Huimanguillo	080118	08	118	08118	R	Benito Juárez 1ra. Sección	18°04'52"	93°52'43"	0005	E15A87	Muy bajo
Huimanguillo	080121	08	121	08121	R	Marcelino Inorrueta de la Fuente	17°41'52"	93°31'54"	0030	E15C28	Medio
Huimanguillo	080123	08	123	08123	R	Gregorio Méndez	17°49'25"	93°35'42"	0020	E15C28	Medio
Huimanguillo	080128	08	128	08128	R	Río Pedregal	17°41'23"	93°45'20"	0010	E15C27	Bajo



Manual de Programación y Presupuesto

MUNICIPIO	CLAVE DE LOCALIDAD	AMBITO	LOCALIDAD	LATITUD	LONGITUD	ALTITUD	CLAVE DE CARTA	GRADO DE MARGINACION		
Huimanguillo	080129	08 129	08129	R	Unidad Modelo Sábana Larga	17°47'45"	93°41'16"	0030	E15C17	Medio
Huimanguillo	080130	08 130	08130	R	Aguiles Serfán 1ra. Sección	18°07'40"	94°02'33"	0010	E15A86	Bajo
Huimanguillo	080132	08 132	08132	R	Benito Juárez	17°39'49"	93°42'03"	0020	E15C17	Bajo
Huimanguillo	080134	08 134	08134	R	Caobanal 2da. Sección	17°37'24"	93°24'37"	0030	E15C28	Bajo
Huimanguillo	080135	08 135	08135	R	Cauhtémoc	18°01'26"	93°47'37"	0012	E15A87	Bajo
Huimanguillo	080137	08 137	08137	R	Chimalapa 1ra. Sección	17°24'00"	93°37'04"	0140	E15C38	Bajo
Huimanguillo	080138	08 138	08138	R	Chimalapa 2da. Sección	17°24'36"	93°37'52"	0100	E15C38	Bajo
Huimanguillo	080139	08 139	08139	R	El Guanal	17°47'26"	93°51'07"	0020	E15C17	Bajo
Huimanguillo	080141	08 141	08141	R	El Hormiguero	17°54'26"	93°35'14"	0018	E15C18	
Huimanguillo	080146	08 146	08146	R	Gustavo Díaz Ordaz 1ra. Sección	17°26'34"	93°34'01"	0086	E15C38	Medio
Huimanguillo	080149	08 149	08149	R	La Candelaria	17°19'16"	93°37'38"	0636	E15C38	Medio
Huimanguillo	080150	08 150	08150	R	La Soledad 1ra. Sección	17°23'08"	93°33'24"	0300	E15C38	Medio
Huimanguillo	080151	08 151	08151	R	Las Piedras	18°04'13"	93°52'18"	0006	E15A87	Muy bajo
Huimanguillo	080152	08 152	08152	R	Carlos A. M. drazo	17°23'45"	93°39'43"	0121	E15C 8	Medio
Huimanguillo	080153	08 153	08153	R	Las Giraldas	17°41'32"	93°22'04"	0030	E15C28	Muy bajo
Huimanguillo	080155	08 155	08155	R	Miguel Hidalgo y Cortés	17°40'16"	93°44'06"	0020	E15C17	Medio
Huimanguillo	080159	08 159	08159	R	Ostón 1ra. Sección	17°43'34"	93°25'19"	0030	E15C28	Bajo
Huimanguillo	080164	08 164	08164	R	Rafael Martínez de Escobar	17°43'17"	93°23'15"	0030	E15C28	Bajo
Huimanguillo	080165	08 165	08165	R	Río Seco y Montaña 3ra. Sección (Chinal)	17°55'39"	93°23'26"	0021	E15C18	Bajo
Huimanguillo	080168	08 168	08168	R	Villa de Guadalupe	17°21'40"	93°36'28"	0433	E15C38	Bajo
Huimanguillo	080172	08 172	08172	R	Paso de la Mina 2da. Sección (Barrial)	17°57'10"	93°41'27"	0005	E15C17	Bajo
Huimanguillo	080173	08 173	08173	R	Paredón 2da. Sección	17°42'57"	93°24'02"	0030	E15C28	Bajo
Huimanguillo	080174	08 174	08174	R	Paredón 3ra. Sección	17°41'37"	93°22'31"	0030	E15C28	Bajo
Huimanguillo	080175	08 175	08175	R	Estación Martínez Gaytán	17°45'24"	93°46'42"	0020	E15C17	Medio
Huimanguillo	080176	08 176	08176	R	Aureo L. Calles	17°33'15"	93°27'41"	0040	E15C28	Bajo
Huimanguillo	080177	08 177	08177	R	Santa Lucía	17°42'14"	93°44'11"	0020	E15C27	Bajo
Huimanguillo	080179	08 179	08179	R	Ignacio Allende	17°36'18"	93°43'17"	0008	E15C17	Bajo
Huimanguillo	080180	08 180	08180	R	Gustavo Díaz Ordaz 2da. Sección	17°26'02"	93°35'42"	0301	E15C38	Medio
Huimanguillo	080187	08 187	08187	R	Zanapa 1ra. Sección	17°57'23"	93°50'41"	0009	E15C17	Muy bajo



Manual de Programación y Presupuesto

MUNICIPIO	CLÁVE DE LOCALIDAD			AMBITO	LOCALIDAD	LATITUD	LONGITUD	ALTITUD	CLAVE DE CARTA	GRADO DE MARGINACION	
Huimanguillo	080188	08	188	08188	R	Zanapa 2da. Sección (El Tumbo)	17°57'53"	93°49'45"	0008	E15C17	Bajo
Huimanguillo	080189	08	189	08189	R	Basilio 2da. Sección (Otates)	18°03'54"	93°56'32"	0004	E15A87	Bajo
Huimanguillo	080190	08	190	08190	R	Tierra Colorada 1ra. Sección	17°53'27"	93°41'08"	0010	E15C17	Medio
Huimanguillo	080191	08	191	08191	R	Paso de la Mina 3ra. Sección	17°57'48"	93°39'56"	0007	E15C18	Bajo
Huimanguillo	080194	08	194	08194	R	Los Naranjos 3ra. Sección	17°55'09"	93°24'09"	0021	E15C18	Bajo
Huimanguillo	080196	08	196	08196	R	José María Morelos y Pavón	17°34'15"	93°31'24"	0060	E15C28	Bajo
Huimanguillo	080197	08	197	08197	R	Central Fournier 2da. Sección	17°52'23"	93°53'02"	0010	E15C17	Bajo
Huimanguillo	080198	08	198	08198	R	Huapacal 2da. Sección	17°54'02"	93°46'20"	0010	E15C17	Bajo
Huimanguillo	080201	08	201	08201	R	Pico de Oro 3ra. Sección	17°58'15"	93°39'05"	0007	E15C18	Muy bajo
Huimanguillo	080203	08	203	08203	R	Paredón 1ra. Sección (El Porvenir)	17°44'23"	93°23'11"	0030	E15C28	Bajo
Huimanguillo	080207	08	207	08207	R	Paredón 2da. Sección (Ávaro Obregón)	17°41'31"	93°24'07"	0030	E15C28	Bajo
Huimanguillo	080216	08	216	08216	R	El Baril	17°53'00"	93°46'27"	0010	E15C17	
Huimanguillo	080218	08	218	08218	R	Bellas Artes	17°37'51"	93°43'44"	0000	E15C27	
Huimanguillo	080219	08	219	08219	R	Bellos Horizontes	17°49'43"	93°52'56"	0020	E15C17	
Huimanguillo	080220	08	220	08220	R	Basilio 4ta. Sección	18°05'16"	93°56'03"	0005	E15A87	Bajo
Huimanguillo	080223	08	223	08223	R	Criterio Flores	17°48'33"	93°49'38"	0010	E15C17	
Huimanguillo	080224	08	224	08224	R	El Cabrito	17°55'57"	93°44'03"	0008	E15C17	Bajo
Huimanguillo	080226	08	226	08226	R	La Laguna	17°49'38"	93°49'45"	0010	E15C17	
Huimanguillo	080228	08	228	08228	R	La Guadalupe (Cinco Mujeres)	17°49'16"	93°44'53"	0020	E15C17	
Huimanguillo	080229	08	229	08229	R	El Carmen	17°53'34"	93°54'11"	0010	E15C17	Medio
Huimanguillo	080232	08	232	08232	R	La Celba 2da. Sección	18°03'12"	93°58'25"	0002	E15A87	Bajo
Huimanguillo	080233	08	233	08233	R	Cinco Hermanos	17°44'59"	93°46'24"	0020	E15C27	
Huimanguillo	080234	08	234	08234	R	El Cocoite	17°54'45"	93°55'15"	0009	E15C17	
Huimanguillo	080237	08	237	08237	R	La Imaginación	17°47'04"	93°40'24"	0030	E15C17	
Huimanguillo	080239	08	239	08239	R	El Chapo 1ra. Sección	17°55'39"	93°58'59"	0005	E15C17	Alto
Huimanguillo	080241	08	241	08241	R	Chicoacán	17°45'43"	93°28'50"	0041	E15C18	Bajo
Huimanguillo	080242	08	242	08242	R	Don Gustavo (Los Pinos)	17°37'51"	93°40'30"	0047	E15C27	
Huimanguillo	080246	08	246	08246	R	La Providencia	17°46'47"	93°40'23"	0030	E15C17	
Huimanguillo	080248	08	248	08248	R	Diez de Abril	17°47'22"	93°49'59"	0010	E15C17	
Huimanguillo	080250	08	250	8250	R	Aguiles Serdón 2da. Sección (Azucenita)	18°10'57"	94°06'25"	0010	E15A86	Medio



Manual de Programación y Presupuesto

MUNICIPIO	CLAVE DE LOCALIDAD	AMBITO	LOCALIDAD	LATITUD	LONGITUD	ALTITUD	CLAVE DE CARTA	GRADO DE MARGINACION
Huimanguillo	080254	08 254	08254 R	Francisco J. Mújica	17°22'26"	93°38'49"	0420	E15C38 Medio
Huimanguillo	080255	08 255	08255 R	Francisco Trujillo Gurria	17°58'52"	94°03'54"	0010	E15C16 Alto
Huimanguillo	080256	08 256	08256 R	Francisco Villa	17°46'45"	93°54'27"	0020	E15C17 Bajo
Huimanguillo	080257	08 257	08257 R	Las Galaxias	17°44'02"	93°46'10"	0020	E15C27
Huimanguillo	080258	08 258	08258 R	La Gavia	17°50'04"	93°33'45"	0027	E15C18
Huimanguillo	080259	08 259	08259 R	José Mercedes Gamas 1ra. Sección	17°42'31"	93°33'29"	0030	E15C28 Bajo
Huimanguillo	080260	08 260	08260 R	Gregorio Méndez Magaña	17°37'56"	93°27'21"	0030	E15C28 Medio
Huimanguillo	080261	08 261	08261 R	Guadalupe Victoria	17°45'29"	93°51'39"	0013	E15C17 Alto
Huimanguillo	080264	08 264	08264 R	Ogarrio (Rancho de los Manzanilla)	18°03'50"	93°39'53"	0001	E15A87 Bajo
Huimanguillo	080265	08 265	08265 R	Guerrero	17°35'44"	93°25'35"	0039	E15C28 Bajo
Huimanguillo	080267	08 267	08267 R	Ignacio Gutiérrez 4ta. Sección	17°52'46"	93°30'14"	0010	E15C17 Medio
Huimanguillo	080269	08 269	08269 R	José María Morelos y Pavón	18°06'28"	93°56'44"	0006	E15A87 Medio
Huimanguillo	080270	08 270	08270 R	José María Pino Suárez	17°32'14"	93°32'56"	0074	E15C28 Medio
Huimanguillo	080273	08 273	08273 R	El Otate	17°50'01"	93°44'00"	0020	E15C17
Huimanguillo	080274	08 274	08274 R	Luis Cabrera	18°01'02"	93°56'14"	0002	E15A87 Medio
Huimanguillo	080276	08 276	08276 R	Macabil	17°42'43"	93°43'54"	0020	E15C27
Huimanguillo	080277	08 277	08277 R	Mecabilillo	17°37'26"	93°42'28"	0020	E15C27 Alto
Huimanguillo	080279	08 279	08279 R	Central Fournier 2da. Sección	17°50'15"	93°51'32"	0010	E15C17 Medio
Huimanguillo	080282	08 282	08282 R	Los Cocon	17°48'54"	93°44'05"	0020	E15C17
Huimanguillo	080285	08 285	08285 R	La Esperanza	17°55'11"	93°38'03"	0011	E15C18 Bajo
Huimanguillo	080286	08 286	08286 R	Palo Blanco	17°57'31"	93°48'48"	0008	E15C17
Huimanguillo	080288	08 288	08288 R	Las Pampas	17°51'31"	93°32'07"	0027	E15C18
Huimanguillo	080291	08 291	08291 R	El Paraíso	18°04'09"	94°02'56"	0010	E15A86 Bajo
Huimanguillo	080292	08 292	08292 R	Linda Vista	17°37'38"	93°43'25"	0020	E15C27
Huimanguillo	080293	08 293	08293 R	Pedregal Moctezuma 2da. Sección	17°32'42"	93°36'46"	0030	E15C28 Medio
Huimanguillo	080294	08 294	08294 R	El Pedregal	17°46'42"	93°56'17"	0030	E15C17
Huimanguillo	080295	08 295	08295 R	Pejelagartero 1ra. Sección (Los Pinos)	18°03'05"	93°47'34"	0010	E15A87 Muy bajo
Huimanguillo	080296	08 296	08296 R	Pico de Oro 4ta. Sección (Pejelagartero)	17°59'29"	93°41'45"	0003	E15C17 Bajo
Huimanguillo	080298	08 298	08298 R	C25 (Isidro Cortés Rueda)	18°01'46"	93°42'12"	0010	E15A87 Muy bajo



Manual de Programación y Presupuesto

MUNICIPIO	CLAVE DE LOCALIDAD			AMBITO	LOCALIDAD	LATITUD	LONGITUD	ALTITUD	CLAVE DE CARTA	GRADO DE MARGINACION	
Huimanguillo	080303	08	303	08303	R	Ramírez	17°55'21"	94°00'29"	0010	E15C16	Alto
Huimanguillo	080304	08	304	08304	R	Las Giraldas	17°41'17"	93°22'46"	0030	E15C28	Medio
Huimanguillo	080305	08	305	08305	R	La Mina	17°51'51"	93°45'32"	0010	E15C17	
Huimanguillo	080307	08	307	08307	R	Valencia	17°50'52"	93°43'14"	0011	E15C17	
Huimanguillo	080308	08	308	08308	R	El Recreo	17°43'19"	93°44'58"	0030	E15C17	
Huimanguillo	080309	08	309	08309	R	Campo Real (El Recuerdo)	17°47'33"	93°50'46"	0015	E15C17	
Huimanguillo	080312	08	312	08312	R	La Celba 1ra. Sección (Ruiz Cortines)	18°01'56"	94°04'00"	0010	E15A86	Bajo
Huimanguillo	080317	08	317	08317	R	San Antonio	17°40'44"	93°22'49"	0030	E15C28	
Huimanguillo	080319	08	319	08319	R	Zapotal 1ra. Sección (San Miguel)	18°00'44"	93°43'27"	0006	E15C17	Bajo
Huimanguillo	080321	08	321	08321	R	Santa Cruz	17°46'30"	93°38'24"	0034	E15C18	
Huimanguillo	080327	08	327	08327	R	El Suspro	17°54'31"	93°35'57"	0011	E15C18	Bajo
Huimanguillo	080328	08	328	08328	R	La Laguna	17°50'42"	93°47'56"	0010	E15C17	
Huimanguillo	080329	08	329	08329	R	Lago Escondido (El Tasilste)	17°33'26"	93°52'21"	0010	E15C17	
Huimanguillo	080330	08	330	08330	R	Tembladera 1ra. Sección	17°50'52"	93°59'41"	0005	E15C17	
Huimanguillo	080332	08	332	08332	R	Tierra Colorada 3ra Sección	17°54'55"	93°40'40"	0007	E15C17	Bajo
Huimanguillo	080333	08	333	08333	R	La Libertad	17°40'32"	93°41'25"	0040	E15C17	
Huimanguillo	080335	08	335	08335	R	El Trébol (La Estrella)	17°48'15"	93°37'12"	0030	E15C18	
Huimanguillo	080336	08	336	08336	R	Tres Bocas 2da. Sección (El Zapotal)	17°57'41"	93°54'30"	0007	E15C17	Bajo
Huimanguillo	080359	08	359	08359	R	La Concepción	17°46'31"	93°56'46"	0020	E15C17	
Huimanguillo	080362	08	362	08362	R	La Chicharra	17°36'02"	93°41'54"	0027	E15C27	
Huimanguillo	080370	08	370	08370	R	Esperanza del Bajío	17°41'49"	93°42'13"	0020	E15C27	Medio
Huimanguillo	080374	08	374	08374	R	Buena Fe	17°50'48"	93°41'30"	0020	E15C17	
Huimanguillo	080379	08	379	08379	R	Claguamar	17°51'07"	93°41'40"	0019	E15C17	
Huimanguillo	080381	08	381	08381	R	La Deliciosa	17°46'10"	93°49'38"	0030	E15C17	
Huimanguillo	080382	08	382	08382	R	Arriba y Adelante	17°28'02"	93°34'12"	0060	E15C38	Alto
Huimanguillo	080383	08	383	08383	R	Las Elenas	17°50'29"	93°47'08"	0010	E15C17	
Huimanguillo	080387	08	387	08387	R	Los Morales	17°48'35"	93°42'49"	0020	E15C17	
Huimanguillo	080388	08	388	08388	R	Licenciado Antonio Zamora Arriola	17°50'30"	93°37'29"	0020	E15C18	Bajo
Huimanguillo	080389	08	389	08389	R	San Carlos (La Mosca)	17°47'54"	93°51'18"	0017	E15C17	
Huimanguillo	080390	08	390	08390	R	Miguel Alemán Valdez	17°50'46"	93°36'52"	0030	E15C18	Bajo



Manual de Programación y Presupuesto

MUNICIPIO	CLAVE DE LOCALIDAD	AMBITO	LOCALIDAD	LATITUD	LONGITUD	ALTITUD	CLAVE DE CARTA	GRADO DE MARGINACION
Huimanguillo	080393	08 393 08393	R Organización Campesina CNC	17°46'10"	93°55'28"	0020	E15C17	Bajo
Huimanguillo	080394	08 394 08394	R Vieja Guardia Agrarista	17°46'47"	93°55'46"	0021	E15C17	Bajo
Huimanguillo	080395	08 395 08395	R Tembladera (Paso Viejo)	17°50'52"	94°01'39"	0010	E15C16	Alto
Huimanguillo	080406	08 406 08406	R Rancho Nuevo	17°48'31"	93°43'32"	0020	E15C17	
Huimanguillo	080407	08 407 08407	R La Palma	17°48'18"	93°48'43"	0010	E15C17	
Huimanguillo	080415	08 415 08415	R Laguna del Rosario	17°48'53"	93°48'43"	0010	E15C17	Medio
Huimanguillo	080418	08 418 08418	R Paso de la Mina 1ra. Sección	17°55'11"	93°44'10"	0009	E15C17	Bajo
Huimanguillo	080420	08 420 08420	R San Juan	17°47'08"	93°38'04"	0030	E15C18	
Huimanguillo	080422	08 422 08422	R Altamira	17°48'05"	93°28'19"	0030	E15C18	
Huimanguillo	080423	08 423 08423	R San Pedrito	17°48'01"	93°29'16"	0029	E15C18	
Huimanguillo	080424	08 424 08424	R El Complejo	17°48'11"	93°29'34"	0031	E15C18	Bajo
Huimanguillo	080425	08 425 08425	R Nuevo Progreso	17°49'42"	93°38'51"	0022	E15C18	Bajo
Huimanguillo	080426	08 426 08426	R Pejelagartero 1ra. Sección (Gpe. Victoria)	18°05'29"	93°49'58"	0007	E15A87	Bajo
Huimanguillo	080427	08 427 08427	R Pejelagartero 1ra. Sección (Chichonal)	18°04'08"	93°46'23"	0011	E15A87	Bajo
Huimanguillo	080428	08 428 08428	R Pejelagartero 1ra. Sección (El Filero)	18°01'58"	93°43'42"	0010	E15A87	Bajo
Huimanguillo	080429	08 429 08429	R Zapotal 4ta. Sección (Zapotalito)	18°00'34"	93°42'23"	0010	E15A87	Bajo
Huimanguillo	080430	08 430 08430	R Zapotal 3ra. Sección (El Corchall)	18°02'54"	93°44'01"	0011	E15A87	Bajo
Huimanguillo	080431	08 431 08431	R Pejelagartero 2da. Sección (Nueva Reforma)	18°06'00"	93°50'18"	0007	E15A87	Bajo
Huimanguillo	080432	08 432 08432	R El Desecho 1ra. Sección (Playa I)	17°51'06"	93°23'26"	0022	E15C18	Muy bajo
Huimanguillo	080433	08 433 08433	R El Dorado	17°52'59"	93°22'04"	0023	E15C18	Bajo
Huimanguillo	080435	08 435 08435	R La Trinidad	18°02'55"	94°04'13"	0010	E15A86	Muy bajo
Huimanguillo	080436	08 436 08436	R La Aduana	18°03'02"	93°58'02"	0002	E15A87	
Huimanguillo	080437	08 437 08437	R La Ceiba	17°38'11"	93°43'46"	0020	E15C27	
Huimanguillo	080445	08 445 08445	R José María Pino Suárez 2da. Sección	17°42'38"	93°45'12"	0020	E15C27	Medio
Huimanguillo	080449	08 449 08449	R Chicoacán (Ampliación)	17°45'22"	93°27'09"	0018	E15C18	Bajo
Huimanguillo	080450	08 450 08450	R Monte de Oro 2da. Sección	17°53'24"	93°29'18"	0020	E15C18	Medio
Huimanguillo	080456	08 456 08456	R El Mangal	17°50'32"	93°33'13"	0026	E15C18	
Huimanguillo	080460	08 460 08460	R Los Naranjos	17°53'27"	93°23'19"	0021	E15C18	Muy bajo



Manual de Programación y Presupuesto

MUNICIPIO	CLAVE DE LOCALIDAD			AMBITO	LOCALIDAD	LATITUD	LONGITUD	ALTITUD	CLAVE DE CARTA	GRADO DE MARGINACION	
Huimanguillo	080461	08	461	08461	R	C26 (General Pedro C. Colorado)	18°01'34"	93°39'21"	0000	E15A88	Muy bajo
Huimanguillo	080462	08	462	08462	R	San Rogelio	17°36' 3"	93°29'07"	0040	E15C28	
Huimanguillo	080465	08	465	08465	R	Paredón 1ra. Sección (La Isia)	17°45'22"	93°23'04"	0027	E 5C18	Alto
Huimanguillo	080467	08	467	08467	R	San Rafael	17°45'21"	93°39'42"	0040	E15C18	
Huimanguillo	080472	08	472	08472	R	Celia González de Rowissa	17°41'16"	93°38'28"	0031	E15C28	Medio
Huimanguillo	080473	08	473	08473	R	La Lucha	17°43'58"	93°28'12"	0030	E15C28	Bajo
Huimanguillo	080476	08	476	08476	R	La Luz	17°48'07"	93°24'19"	0025	E15C18	Muy bajo
Huimanguillo	080477	08	477	08477	R	Enrique Rodríguez Cano	17°37'43"	93°32'33"	0050	E15C28	Medio
Huimanguillo	080478	08	478	08478	R	Emiliano Zapata (Kilómetro 4)	17°38'07"	93°29'34"	0040	E15C28	Bajo
Huimanguillo	080479	08	479	08479	R	Economía	17°40'56"	93°35'38"	0050	E15C28	Bajo
Huimanguillo	080481	08	481	08481	R	El Vergel	17°38'02"	93°33'27"	0050	E15C28	
Huimanguillo	080483	08	483	08483	R	Eduardo Alday Hernández	17°37'26"	93°32'45"	0050	E15C28	Medio
Huimanguillo	080485	08	485	08485	R	Gilberto Flores Muñoz	17°40'54"	93°31'16"	0040	E15C28	Medio
Huimanguillo	080486	08	486	08486	R	Margarito Zapata	18°10'51"	94°01'38"	0010	E15A86	
Huimanguillo	080489	08	489	08489	R	Nuestra Esperanza	18°09'06"	94°02'00"	0010	E15A86	
Huimanguillo	080490	08	490	08490	R	Panga Nueva (La Central)	18°11'41"	94°01'22"	0010	E15A86	Bajo
Huimanguillo	080492	08	492	08492	R	Santa Petrona	18°08'05"	94°05'53"	0010	E15A86	
Huimanguillo	080496	08	496	08496	R	Benito Juárez 2da. Sección (Monte Alegre)	18°05'50"	93°54'08"	0006	E15A87	Bajo
Huimanguillo	080497	08	497	08497	R	Ernesto Aguirre Colorado	17°59'19"	94°03'34"	0010	E15C16	Alto
Huimanguillo	080499	08	499	08499	R	La Lima (Tres Bocas)	17°54'29"	93°54'26"	0010	E15C17	Muy bajo
Huimanguillo	080500	08	500	08500	R	La Loma	17°53'52"	93°53'41"	0010	E15C17	
Huimanguillo	080501	08	501	08501	R	Los Laureles	17°54'43"	93°55'25"	0008	E15C17	
Huimanguillo	080502	08	502	08502	R	San Alfredo	18°02'38"	94°00'48"	0010	E15A86	Medio
Huimanguillo	080503	08	503	08503	R	El Zopilote	18°02'47"	94°00'35"	0010	E15A86	
Huimanguillo	080507	08	507	08507	R	Coahuila 1ra. Sección (La Victoria)	17°40'02"	93°24'20"	0030	E15C28	Bajo
Huimanguillo	080508	08	508	08508	R	Los Viveros	17°41'45"	93°22'26"	0030	E15C28	
Huimanguillo	080509	08	509	08509	R	Pedro Sánchez Magallanes	17°37'32"	93°24'31"	0030	E15C28	Bajo
Huimanguillo	080510	08	510	08510	R	Pejelagartero 2da. Sección	18°02'59"	93°50'41"	0006	E15A87	Bajo
Huimanguillo	080511	08	511	08511	R	El Palmar	18°01'02"	93°50'10"	0007	E15A87	
Huimanguillo	080521	08	521	08521	R	Chiloloco	17°41'42"	93°21'41"	0030	E15C28	



Manual de Programación y Presupuesto

MUNICIPIO	CLAVE DE LOCALIDAD	AMBITO	LOCALIDAD	LATITUD	LONGITUD	ALTITUD	CLAVE DE CARTA	GRADO DE MARGINACION		
Huimanguillo	080524	08 524	08524	R	Agapito Domínguez Canabal	17°46'46"	93°22'27"	0048	E15C18	Bajo
Huimanguillo	080525	08 525	08525	R	Otra Banda 2da. Sección	17°48'30"	93°21'59"	0029	E15C18	Bajo
Huimanguillo	080526	08 526	08526	R	Pedro C. Colorado 3ra. Sección	17°48'51"	93°21'47"	0030	E15C18	Bajo
Huimanguillo	080527	08 527	08527	R	Samaria	17°49'18"	93°21'52"	0029	E15C18	Bajo
Huimanguillo	080528	08 528	08528	R	Oaxaca	17°48'31"	93°21'47"	0030	E15C18	Bajo
Huimanguillo	080529	08 529	08529	R	El Condor	18°01'29"	93°48'08"	0011	E15A87	
Huimanguillo	080530	08 530	08530	R	El Charco	18°01'36"	93°48'20"	0011	E15A87	
Huimanguillo	080531	08 531	08531	R	Granode Oro	17°35'49"	93°32'00"	0060	E15C28	Bajo
Huimanguillo	080532	08 532	08532	R	Palmira	17°36'52"	93°30'45"	0050	E15C28	
Huimanguillo	080533	08 533	08533	R	Ojo de Agua	17°37'39"	93°33'02"	0050	E15C28	
Huimanguillo	080536	08 536	08536	R	Campamento Galilea	17°52'36"	93°31'17"	0010	E15C17	
Huimanguillo	080537	08 537	08537	R	Las Lomas	17°38'53"	93°41'21"	0040	E15C27	
Huimanguillo	080538	08 538	08538	R	El Retoño	17°39'03"	93°41'40"	0037	E15C17	
Huimanguillo	080541	08 541	08541	R	Tito Soria (La Galaxia)	17°44'38"	93°46'08"	0020	E15C27	
Huimanguillo	080543	08 543	08543	R	Francisco Martínez Gaytán 2da. Sección	17°43'34"	93°50'15"	0020	E15C27	Alto
Huimanguillo	080551	08 551	08551	R	Framboyan	17°42'05"	93°45'49"	0020	E15C27	
Huimanguillo	080552	08 552	08552	R	Zapopan	17°43'53"	93°43'21"	0020	E15C27	
Huimanguillo	080553	08 553	08553	R	Gustavo Díaz Ordaz 3ra. Sección	17°26'28"	93°37'09"	0120	E15C38	Alto
Huimanguillo	080554	08 554	08554	R	Tierra Nueva 4ta. Sección	17°44'21"	93°29'59"	0040	E15C28	Medio
Huimanguillo	080555	08 555	08555	R	Las Granjas	17°48'08"	93°56'17"	0020	E15C17	Medio
Huimanguillo	080572	08 572	08572	R	Miguel Alemán	17°50'07"	93°44'35"	0020	E15C17	
Huimanguillo	080573	08 573	08573	R	Emporio	18°09'05"	94°01'50"	0010	E15A86	
Huimanguillo	080575	08 575	08575	R	José Narciso Rovirosa	18°05'48"	94°03'43"	0010	E15A86	Bajo
Huimanguillo	080577	08 577	08577	R	Tío Moncho (Caobanal 1ra. Sección)	17°41'33"	93°25'06"	0030	E15C28	Alto
Huimanguillo	080578	08 578	08578	R	Santa Cruz	18°08'15"	94°01'57"	0010	E15A86	
Huimanguillo	080579	08 579	08579	R	Cangrejera	18°06'01"	94°04'48"	0010	E15A86	
Huimanguillo	080580	08 580	08580	R	Antonio Cárdenas	18°06'04"	94°03'37"	0010	E15A86	
Huimanguillo	080581	08 581	08581	R	Monte de Oro 3ra. Sección	17°53'26"	93°27'34"	0020	E15C18	Bajo
Huimanguillo	080583	08 583	08583	R	Don Ostedio	17°50'08"	93°45'20"	0010	E15C17	



Manual de Programación y Presupuesto

MUNICIPIO	CLAVE DE LOCALIDAD	AMBITO	LOCALIDAD	LATITUD	LONGITUD	ALTITUD	CLAVE DE CARTA	GRADO DE MARGINACION		
Huimanguillo	080584	08 5 4	08584	R	Río Seco y Montaña 3ra. Sección (Ampliación)	17°53'31"	93°22'06"	0021	E15C18	Bajo
Huimanguillo	08 585	08 585	08585	R	Audomaro Gurúa	17°48'05"	93°50'02"	0010	E15C17	
Huimanguillo	080586	08 586	08586	R	DonTeco	17°47'48"	93°49'46"	0010	E15C17	
Huimanguillo	080588	08 588	08588	R	Manuel Treviño	17°48'26"	93°45'32"	0020	E1 C17	
Huimanguillo	080589	08 589	08589	R	La Nueva Esperanza	17°39'02"	93°43'08"	0025	E15C27	
Huimanguillo	80591	08 591	08591	R	Isidro Aguilera	17°39'34"	93°40'21"	0040	E15C27	
Huimanguillo	08 592	08 592	08592	R	Luis Felipe Ordóñez	17°37'48"	93° 0'20"	0054	E15C27	
Huimanguillo	080593	08 593	08593	R	La Quebrada	17°36'38"	93°40'35"	0040	E15C27	
Huimanguillo	080594	08 594	08594	R	El Sacrificio	17°36'34"	93°40'23"	0040	E15C27	
Huimanguillo	08 596	08 596	08596	R	Rancho Alegre	17°39'26"	93°35'54"	0031	E15C28	Alto
Huimanguillo	080599	08 599	08599	R	Emiliano Zapata 2da. Sección	17°38'29"	93°32'23"	0047	E15C28	Bajo
Huimanguillo	080600	08 600	08600	R	Chicoacán 1ra. Sección	17°35'53"	93°28'34"	0040	E15C28	Medio
Huimanguillo	080601	08 601	08601	R	San Manuel Tenerife	17°40'06"	93°22'50"	0035	E15C28	Bajo
Huimanguillo	080602	08 602	08602	R	La Soledad 3da. Sección	17°24'05"	93°33'41"	0459	E15C3	Alto
Huimanguillo	080603	08 603	08603	R	Santa Cruz	18°06'29"	94°01'57"	001	E15A86	Medio
Huimanguillo	080605	08 605	08605	R	Poblado C31	17°58'18"	93°27'30"	0016	E15C18	Bajo
Huimanguillo	080606	08 606	08606	R	Poblado C41	17°55'49"	93°26'49"	0020	E15C18	Medio
Huimanguillo	080607	08 607	08607	R	Pejelagartero 1ra. Sección (Nuevo Progreso)	18°02' "	93°49'08"	0009	E15A87	Muy bajo
Huimanguillo	080608	08 608	08608	R	Zapotal 5ta. Sección	18°01'04"	93°45'05"	0010	E15A87	Bajo
Huimanguillo	080609	08 609	08609	R	El Chapo 2da. Sección	17°58'19"	93°56'04"	0005	E15C17	
Huimanguillo	080610	08 610	08610	R	Ignacio Gutiérrez 5ta. Sección	17°55'35"	93°48'43"	0010	E15C17	Muy bajo
Huimanguillo	080611	08 611	08611	R	Tres Bocas 3ra. Sección	17°54'47"	93°50'49"	0010	E15C17	Bajo
Huimanguillo	080612	08 612	08612	R	Tierra Colorada 4ta. Sección	17°55'47"	93°38'41"	0008	E15C18	Medio
Huimanguillo	080613	08 613	08613	R	Enrique Rodríguez Cano	17°34'47"	93°33'36"	0061	E15C28	Alto
Huimanguillo	080614	08 614	08614	R	Tomás Garrido Canabal	17°36'13"	93°35'24"	0036	E15C28	Medio
Huimanguillo	08 615	08 615	08615	R	Armando de la Fuente	17°49'17"	93°45'31"	0020	E15C17	
Huimanguillo	080616	08 616	08616	R	El Carmen	17°48'49"	93°39'03"	0022	E15C18	Bajo
Huimanguillo	080617	08 617	08617	R	Ignacio Aliende (Chapingo)	17°51'01"	93°39'22"	0020	E15C18	Medio
Huimanguillo	080618	08 618	08618	R	El Orizuelo	17°49'45"	93°51'30"	0010	E15C17	
Huimanguillo	080619	08 619	08619	R	Cuahtémoc y Palmira	17°53'23"	93°37'33"	0015	E15C18	Medio




Manual de Programación y Presupuesto

MUNICIPIO	CLAVE DE LOCALIDAD	AMBITO	LOCALIDAD	LATTUD	LONGITUD	ALTTUD	CLAVE DE CARTA	GRADO DE MARGINACION
Huimanguillo	080620	08 620	08620 R	Doctor Vladimir Bustamante	17°42'45"	93°47'20"	0020	E15C27
Huimanguillo	080621	08 621	08621 R	Espíritu Santo	17°53'39"	93°38'49"	0008	E15C18
Huimanguillo	080622	08 622	08622 R	La Gloria	17°56'08"	93°37'21"	0009	E15C18
Huimanguillo	080623	08 623	08623 R	Huapacal 3ra. Sección	17°54'33"	93°48'59"	0010	E15C17 Bajo
Huimanguillo	080624	08 624	08624 R	Isidro Broca	17°53'13"	93°51'52"	0020	E15C17
Huimanguillo	080625	08 625	08625 R	El Jobo	17°47'29"	93°56'55"	0010	E15C17
Huimanguillo	080626	08 626	08626 R	Macabí	17°44'07"	93°44'46"	0020	E15C27
Huimanguillo	080627	08 627	08627 R	Las Margaritas	17°49'57"	93°52'20"	0020	E15C17
Huimanguillo	080628	08 628	08628 R	Mastelero	17°49'07"	93°23'08"	0026	E15C18 Bajo
Huimanguillo	080629	08 629	08629 R	Los Naranjos 4ta. Sección	17°54'03"	93°11'08"	0021	E15C18 Bajo
Huimanguillo	080630	08 630	08630 R	Pedregalito 1ra. Sección (Vicente Guerrero)	17°32'10"	93°34'11"	0050	E15C28 Medio
Huimanguillo	080631	08 631	08631 R	Pedro C. Colorado 1ra. Sección	17°50'10"	93°22'11"	0026	E15C18 Bajo
Huimanguillo	080632	08 632	08632 R	Pejelagartero 2da. Sección (Jahuacte)	18°01'31"	93°49'50"	0006	E15A87 Bajo
Huimanguillo	080633	08 633	08633 R	Poblado C34	17°58'22"	93°35'50"	0007	E15C18 Bajo
Huimanguillo	080634	08 634	08634 R	La Primavera	17°40'50"	93°37'24"	0047	E15C28
Huimanguillo	080635	08 635	08635 R	El Refugio	17°35'29"	93°41'33"	0020	E15C27
Huimanguillo	080636	08 636	08636 R	Río Pedregal 2da. Sección (Guadalupe Victoria)	17°35'17"	93°40'46"	0040	E15C27 Medio
Huimanguillo	080637	08 637	08637 R	Roberto Madrazo Pintado	17°53'23"	93°37'14"	0018	E15C18 Bajo
Huimanguillo	080638	08 638	08638 R	El Sacrificio	17°43'30"	93°46'32"	0020	E15C27
Huimanguillo	080639	08 639	08639 R	Salvador Neme Castillo	17°54'13"	93°37'33"	0017	E15C18 Medio
Huimanguillo	080640	08 640	08640 R	El Sauce	17°46'18"	93°56'47"	0011	E15C17 Muy alto
Huimanguillo	080641	08 641	08641 R	Los Tecos	17°52'52"	93°36'32"	0020	E15C18
Huimanguillo	080643	08 643	08643 R	Tembiadera 2da. Sección (Concepción Álvarez)	17°50'33"	94°01'20"	0010	E15C16
Huimanguillo	080645	08 645	08645 R	Tierra Nueva 1ra. Sección (Las Palmas)	17°48'09"	93°27'26"	0022	E15C18 Bajo
Huimanguillo	080646	08 646	08646 R	El Trébol	17°41'08"	93°38'09"	0040	E15C28
Huimanguillo	080647	08 647	08647 R	Tres Bocas	17°54'44"	93°54'33"	0009	E15C17
Huimanguillo	080648	08 648	08648 R	Tres Gotas de Agua	17°35'34"	93°29'36"	0058	E15C28
Huimanguillo	080649	08 649	08649 R	La Trinidad	17°54'17"	93°32'38"	0010	E15C17



Manual de Programación y Presupuesto

MUNICIPIO	CLAVE DE LOCALIDAD	AMBITO	LOCALIDAD	LATITUD	LONGITUD	ALTITUD	CLAVE DE CARTA	GRADO DE MARGINACION
Huimanguillo	080650	08 650	08650 R	La Venta (El Cuatro)	18°06'34"	94°02'10"	0010	E15A86 Medio
Huimanguillo	080 51	08 651	08651 R	Por la Moral de un Presidente	17°54'14"	93°22'08"	0021	E15C18 Bajo
Huimanguillo	080652	08 652	08652 R	Huapacal 4ta. Sección	17°31'17"	93°49'03"	0010	E15C17 Medio
Huimanguillo	080654	08 654	08654 R	Francisco I. Madero (Los Naranjos)	18°05'23"	94°02'10"	0012	E15A86 Medio
Huimanguillo	080656	08 656	08656 R	Poblado C31 Uno	17°57'55"	93°25'18"	0019	E15C18 Medio
Huimanguillo	080657	08 657	08657 R	Pejelagartero 1ra. Sección (El Arroyito)	18°01'39"	93°47'03"	0012	E15A87 Bajo
Huimanguillo	080658	08 658	08658 R	El Puente Jria. Sección	17°50'51"	93°26'24"	0021	E15C18 Muy ajo
Huimanguillo	080659	08 659	08659 R	Manuel Andrade Díaz	17°48'46"	93°29'39"	0030	E15C18 Medio
Huimanguillo	080660	08 660	08660 R	Palo Mulato Viejo	18°00'53"	93°46'04"	0011	E15A87 Bajo
Huimanguillo	080661	08 661	08661 R	Santa Cecilia	17°39'52"	93°21'39"	0040	E15C28 Medio
Huimanguillo	080662	08 662	08662 R	Zapotal San Miguel 1ra. Sección Ramal Uno	17°59'31"	93°42'13"	0003	E15C17 Medio
Huimanguillo	080664	08 664	08664 R	Escobedo	17°36'30"	93°38'27"	0051	E15C28
Huimanguillo	080665	08 665	08665 R	General Miguel Crisco de los Llanos	18°03'26"	93°44'54"	0011	E15A87 Medio
Huimanguillo	080666	08 666	086 6 R	La Florida	17°50'44"	93°43'29"	0010	E1 C17 Muy bajo
Huimanguillo	080667	08 667	08667 R	La Trinidad	17°51'34"	93°40'07"	0020	E15C17 Medio
Huimanguillo	080668	08 668	08668 R	San Lázaro	17°56'43"	93°22'16"	0020	E15C18
Huimanguillo	0806 9	08 669	08669 R	Unión y Fuerza	17°39'47"	93°24'19"	0030	E15C28
Huimanguillo	080670	08 670	08670 R	Libertad Agraria	17°39'32"	93°24'07"	0030	E15C28
Jalapa	090001	09 001	09001 U	Jalapa	17°43'12"	92°48'44"	0018	E15D21 Muy bajo
Jalapa	090002	09 002	09002 R	Aquiles Serdán 3ra Sección (San Román)	17°50'46"	92°45'40"	0010	E15 11 Bajo
Jalapa	090003	09 003	09003 R	Aquiles Serdán 2da. Sección	17°50'46"	92°44'18"	0010	E15D11 Muy bajo
Jalapa	090004	09 004	09004 R	Atlapa	17°46'11"	92°50'38"	0010	E15D11 Muy bajo
Jalapa	090005	09 005	09005 R	Benito González	17°52'12"	92°42'31"	0039	E15D11 Muy ajo
Jalapa	090006	09 00	09006 R	Calicanto 1ra. Sección	17°39'03"	92°49'52"	0013	E15D21 Muy bajo
Jalapa	090007	09 007	09007 R	Calicanto 2da. Sección	17°40'34"	92°47'39"	0015	E15D21 Muy bajo
Jalapa	090008	09 008	09008 R	Calicanto 3ra. Sección	17°43'18"	92°41'52"	0020	E15D21 Muy ajo
Jalapa	090009	09 009	09009 R	El Cerro	17°45'26"	92°41'57"	0030	E15D11 Bajo
Jalapa	090010	09 010	09010 R	Chichonal 1ra. Sección	17°4 4 "	92°40'37"	0019	E15D11 Muy bajo
Jalapa	090011	09 011	09011 R	Chipilinar 1ra. Sección	17°46'58"	92°46'45"	0020	E15D11 Muy bajo



Manual de Programación y Presupuesto

MUNICIPIO	CLAVE DE LOCALIDAD	AMBITO	LOCALIDAD	LATTUD	LONGITUD	ALTITUD	CLAVE DE CARTA	GRADO DE MARGINACION		
Jalapa	090012	09 012	09012	R	Chipilinar 1ra. Sección (Guayacán)	17°46'34"	92°46'54"	0030	E15D11	Muy bajo
Jalapa	090013	09 013	09013	R	Francisco J. Santamaría (Cacao)	17°49'37"	92°51'25"	0010	E15D11	Muy bajo
Jalapa	090014	09 014	09014	R	Guanal 3ra. Sección (Guanalco)	17°41'56"	92°51'40"	0015	E15D21	Muy bajo
Jalapa	090015	09 015	09015	R	Huapacal 1ra. Sección	17°40'09"	92°45'42"	0012	E15D21	Muy bajo
Jalapa	090016	09 016	09016	R	Huapacal 2da. Sección	17°39'20"	92°45'28"	0012	E15D21	Muy bajo
Jalapa	090017	09 017	09017	R	Jahuacapa	17°44'16"	92°49'53"	0016	E15D21	Muy bajo
Jalapa	090018	09 018	09018	R	Jalapa	17°44'02"	92°46'55"	0013	E15D21	Muy bajo
Jalapa	090019	09 019	09019	R	Merida y Guaymas	17°49'18"	92°47'38"	0016	E15D11	Muy bajo
Jalapa	090020	09 020	09020	R	Montaña	17°40'57"	92°48'36"	0017	E15D21	Muy bajo
Jalapa	090021	09 021	09021	R	Puyacatengo Sur	17°43'19"	92°52'08"	0014	E15D21	Muy bajo
Jalapa	090022	09 022	09022	R	Guanal 2da. Sección	17°39'43"	92°51'31"	0018	E15D11	Muy bajo
Jalapa	090023	09 023	09023	R	Río de Teapa	17°46'43"	92°54'00"	0010	E15D11	Bajo
Jalapa	090024	09 024	09024	R	San Cristóbal 1ra. Sección	17°50'22"	92°41'47"	0010	E15D11	Bajo
Jalapa	090025	09 025	09025	R	San Juan el Alto 1ra. Sección	17°47'40"	92°43'34"	0030	E15D11	Muy bajo
Jalapa	090026	09 026	09026	R	San Juan el Alto 2da. Sección	17°49'38"	92°42'56"	0040	E15D11	Muy bajo
Jalapa	090027	09 027	09027	R	San Miguel Adentro 1ra. Sección	17°43'21"	92°42'48"	0020	E15D21	Muy bajo
Jalapa	090028	09 028	09028	R	San Miguel Afuera	17°44'59"	92°46'43"	0015	E15D21	Muy bajo
Jalapa	090029	09 029	09029	R	Santo Domingo 1ra. Sección (El Llano)	17°51'48"	92°46'59"	0010	E15D11	Muy bajo
Jalapa	090030	09 030	09030	R	Tequila 1ra. Sección (La Aurora)	17°52'48"	92°42'23"	0040	E15D11	Muy bajo
Jalapa	090031	09 031	09031	R	Víctor Fernández Manero 1ra. Sección	17°51'20"	92°48'07"	0010	E15D11	Muy bajo
Jalapa	090032	09 032	09032	R	Puyacatengo Norte	17°43'16"	92°54'24"	0011	E15D21	Bajo
Jalapa	090033	09 033	09033	R	La Unión (Clavo de la Victoria)	17°48'25"	92°51'08"	0010	E15D11	Muy bajo
Jalapa	090034	09 034	09034	R	Progreso	17°45'42"	92°53'11"	0010	E15D11	Muy bajo
Jalapa	090035	09 035	09035	R	Tequila	17°52'54"	92°42'07"	0030	E15D11	Bajo
Jalapa	090037	09 037	09037	R	Águiles Serdán 4ta. Sección	17°48'49"	92°45'12"	0020	E15D11	Muy bajo
Jalapa	090038	09 038	09038	R	San Cristóbal 2da. Sección	17°51'37"	92°40'57"	0010	E15D11	Bajo
Jalapa	090039	09 039	09039	R	San Marcos	17°47'19"	92°49'43"	0010	E15D11	Muy bajo
Jalapa	090040	09 040	09040	R	San Miguel Afuera	17°45'48"	92°44'05"	0040	E15D11	Bajo
Jalapa	090041	09 041	09041	R	El Dorado	17°51'16"	92°50'22"	0010	E15D11	Muy bajo
Jalapa	090042	09 042	09042	R	Chipilinar 2da. Sección (Cinturón)	17°47'33"	92°47'38"	0017	E15D11	Muy bajo



Manual de Programación y Presupuesto

MUNICIPIO	CLAVE DE LOCALIDAD				AMBITO	LOCALIDAD	LATITUD	LONGITUD	ALTITUD	CLAVE DE CARTA	GRADO DE MARGINACION
Jalapa	090044	09	044	09044	R	Guamal 1ra. Sección	17°38'46"	92°51'13"	0018	E15D21	Muy bajo
Jalapa	090045	09	045	09045	R	Ajullas Serdán 1ra. Sección	17°49'29"	92°44'22"	0020	E15D11	Muy bajo
Jalapa	090046	09	046	09046	R	Chichonal 2da. Sección	17°46'54"	92°41'55"	0028	E15D11	Muy bajo
Jalapa	090047	09	047	09047	R	Chichonal 3ra. Sección (La Capilla)	17°46'16"	92°40'34"	0031	E15D11	Muy bajo
Jalapa	090048	09	048	09048	R	Santo Domingo 2da. Sección	17°52'29"	92°44'38"	00	E13D11	Muy bajo
Jalapa	090051	09	051	09051	R	Lomas de Vidal	17°49'57"	92°48'21"	0010	E15D11	Muy bajo
Jalapa	090054	09	054	09054	R	Tequila 3ra. Sección (Independencia)	17°54'35"	92°43'02"	0029	E15D11	Bajo
Jalapa	090055	09	055	09055	R	Tequila 2da. Sección	17°54'12"	92°43'29"	0030	E15D11	Bajo
Jalapa	090062	09	062	09062	R	Víctor Fernández Manero 2da. Sección	17°52'03"	92°48'53"	0010	E15D11	Muy bajo
Jalapa	090063	09	063	09063	R	Víctor Fernández Manero 3ra. Sección	17°53'29"	92°49'03"	0010	E15D11	Muy bajo
Jalapa	090069	09	069	09069	R	Jahuacapa (Puente Grande)	17°45'12"	92°50'47"	0012	E15D11	Muy bajo
Jalapa	090071	09	071	09071	R	Puerto Rico	17°49'15"	92°48'43"	0012	E15D11	Muy bajo
Jalapa	090072	09	072	09072	R	Montaña	17°40'24"	92°50'00"	0019	E15D21	Muy bajo
Jalapa	090073	09	073	09073	R	Emiliano Zapata	17°46'24"	92°50'59"	0010	E15D11	Muy bajo
Jalapa	090074	09	074	09074	R	Chiplinar 4ta. Sección	17°47'48"	92°46'52"	0020	E15D11	Bajo
Jalapa	090075	09	075	09075	R	Chichonal 4ta. Sección	17°48'03"	92°41'09"	0010	E15D11	Muy bajo
Jalapa	090076	09	076	09076	R	Chiplinar 1ra. Sección la Lima	17°46'19"	92°48'31"	0012	E15D11	Muy bajo
Jalapa	090077	09	077	09077	R	Chiplinar 3ra. Sección	17°46'53"	92°46'13"	0020	E15D11	Muy bajo
Jalapa	090080	09	080	09080	R	San Miguel Adentro 2da. Sección	17°44'35"	92°43'16"	0030	E15D21	Muy bajo
Jalapa	090081	09	081	09081	R	Calicanto (Rinconada)	17°41'09"	92°44'31"	0014	E15D21	Muy bajo
Jalapa	090082	09	082	09082	R	Aguiles Serdán 5ta. Sección	17°50'32"	92°42'44"	0030	E15D11	Muy bajo
Jalapa	090083	09	083	09083	R	Jalapa	17°43'43"	92°48'41"	0018	E15D21	
Jalapa	090084	09	084	09084	R	Jesús María	17°42'45"	92°48'29"	0016	E15D21	
Jalapa	090085	09	085	09085	R	Tequila 4ta. Sección	17°52'20"	92°43'07"	0040	E15D11	Muy bajo
Jalpa de Méndez	100001	10	001	10001	U	Jalpa de Méndez	18°10'35"	93°03'45"	0003	E15A89	Muy bajo
Jalpa de Méndez	100002	10	002	10002	R	Amatitán	18°10'12"	93°05'18"	0003	E15A89	Muy bajo
Jalpa de Méndez	100003	10	003	10003	U	Ayapa	18°13'27"	93°06'39"	0003	E15A89	Bajo
Jalpa de Méndez	100004	10	004	10004	R	Benito Juárez 1ra. Sección	18°09'50"	93°10'30"	0010	E15A89	Muy bajo
Jalpa de Méndez	100005	10	005	10005	R	Benito Juárez 2da. Sección	18°09'44"	93°11'53"	0010	E15A89	Bajo
Jalpa de Méndez	100006	10	006	10006	R	Benito Juárez 3ra. Sección	18°09'47"	93°08'10"	0005	E15A89	Muy bajo
Jalpa de Méndez	100007	10	007	10007	R	Bocuyapa	18°09'40"	93°08'15"	0005	E15A89	Muy bajo



Manual de Programación y Presupuesto

MUNICIPIO	CLAVE DE LOCALIDAD	AMBITO	LOCALIDAD	LATITUD	LONGITUD	ALTITUD	CLAVE DE CARTA	GRADO DE MARGINACION
Jalpa de Méndez	100008	10 008 10008	R La Ceiba	18°1'04"	93°04'35"	0001	E15A79	Muy bajo
Jalpa de Méndez	100009	10 009 10009	R La Concepción	18°06'47"	93°03'10"	0003	E15A89	Muy bajo
Jalpa de Méndez	100010	10 010 10010	R La Cruz	18°08'03"	93°01'48"	0010	E15A89	Muy bajo
Jalpa de Méndez	100011	10 011 10011	R Chacalapa 1ra. Sección	18°08'56"	93°06'29"	0003	E15A89	Muy bajo
Jalpa de Méndez	100012	10 012 10012	R Chacalapa 2da. Sección (San Manuel)	8°09'02"	93°07'47"	0003	E15A89	Muy bajo
Jalpa de Méndez	100013	10 013 10013	R Gregorio Méndez	18°11'47"	93°06'08"	0003	E15A89	Muy bajo
Jalpa de Méndez	100014	10 014 10014	R Hermenegildo Galeana 1ra. Sección	18°10'40"	93°06'36"	0002	E15A89	Muy bajo
Jalpa de Méndez	100015	10 015 10015	R Hermenegildo Galeana 2da. Sección	18°10'13"	93°06'06"	0004	E15A89	Muy bajo
Jalpa de Méndez	100016	10 016 10016	R Huapacal 1ra. Sección	18°11'33"	93°09'38"	0008	E15A89	Muy bajo
Jalpa de Méndez	100017	10 017 10017	R Huapacal 2da. Sección (Punta Brava)	18°11'50"	93°10'19"	0000	E15A89	Muy bajo
Jalpa de Méndez	100018	10 018 10018	R Iquinuapa (El Clavo)	18°11'31"	93°07'27"	0003	E15A89	Muy bajo
Jalpa de Méndez	100019	10 019 10019	U Iquinuapa	18°11'45"	93°07'14"	0003	E15A89	Muy bajo
Jalpa de Méndez	100021	10 021 10021	U Jalpa	18°08'07"	93°02'48"	0003	E15A89	Muy bajo
Jalpa de Méndez	100022	10 022 10022	R El Campo Petroero Mecocacán	18°19'42"	93°05'02"	0001	E15A79	Muy bajo
Jalpa de Méndez	100023	10 023 10023	R Mecocacán	18°14'15"	93°04'54"	0002	E15A89	Muy bajo
Jalpa de Méndez	100024	10 024 10024	R Mecocacán 2da. Sección (San Lorenzo)	18°16'40"	93°05'27"	0002	E15A79	Muy bajo
Jalpa de Méndez	100025	10 025 10025	R Nicolás Bravo	18°09'36"	93°04'54"	0003	E15A89	Muy bajo
Jalpa de Méndez	100026	10 026 10026	R Pueblo Viejo	18°11'57"	93°05'25"	0002	E15A89	Muy bajo
Jalpa de Méndez	100027	10 027 10027	R El Recreo	18°16'49"	93°05'37"	0002	E15A79	Muy bajo
Jalpa de Méndez	100028	10 028 10028	R Reforma 1ra. Sección	18°17'48"	93°04'38"	0002	E15A79	Muy bajo
Jalpa de Méndez	100029	10 029 10029	R Reforma 2da. Sección (Santa María)	18°20'06"	93°02'46"	0002	E15A79	Muy bajo
Jalpa de Méndez	100030	10 030 10030	R Reforma 3ra. Sección (El Guano)	18°18'30"	93°04'17"	0002	E15A79	Muy bajo
Jalpa de Méndez	100031	10 031 10031	R EIRÍO	18°08'56"	93°03'35"	0003	E15A89	Muy bajo
Jalpa de Méndez	100032	10 032 10032	R San Nicolás	18°05'03"	93°04'05"	0003	E15A89	Muy bajo
Jalpa de Méndez	100033	10 033 10033	R Santa Ana (El Río)	18°07'13"	93°03'41"	0003	E15A89	Muy bajo
Jalpa de Méndez	100034	10 034 10034	R Santa Lucía	18°06'19"	93°06'29"	0003	E15A89	Bajo
Jalpa de Méndez	100035	10 035 10035	R Santuario 1ra. Sección	18°11'58"	93°03'29"	0003	E15A89	Muy bajo
Jalpa de Méndez	100036	10 036 10036	U Soyataco	18°12'43"	93°04'25"	0003	E15A89	Muy bajo




Manual de Programación y Presupuesto

MUNICIPIO	CLAVE DE LOCALIDAD	AMBITO	LOCALIDAD	LATITUD	LONGITUD	ALTITUD	CLAVE DE CARTA	GRADO DE MARGINACION
Jalpa de Méndez	100037 10 037 10037	R	Sanctuario 2da. Sección	18°11'56"	93°02'07"	0003	E15A89	Muy bajo
Jalpa de Méndez	100038 10 038 10038	R	Tierra Adentro 1ra. Sección	18°05'51"	93°01'39"	0010	E15A89	Muy bajo
Jalpa de Méndez	100039 10 039 10039	R	Tierra Adentro 2da. Sección	18°04'29"	93°01'22"	0010	E15A89	Muy bajo
Jalpa de Méndez	1000 0 10 0 0 10040	R	Tierras Peleadas (Tierras Amigas)	18°08'47"	93°02'12"	0009	E15A89	Muy bajo
Jalpa de Méndez	100041 10 041 10041	R	Tomás Garrido Canabal (San José)	18°10'53"	93°04'38"	0003	E15A89	Muy bajo
Jalpa de Méndez	100043 10 043 10043	R	Vicente Guerrero 1ra. Sección	18°07'13"	93°05'33"	0003	E15A89	Muy bajo
Jalpa de Méndez	100044 10 044 10044	R	Vicente Guerrero 2da. Sección	18°08'11"	93°05'27"	0003	E15A89	Muy bajo
Jalpa de Méndez	100046 10 046 10046	R	El Novillero	18°15'01"	93°05'32"	0002	E15A89	Bajo
Jalpa de Méndez	100047 10 047 10047	R	El Juncal	18°06'17"	93°07'30"	0003	E15A89	Muy bajo
Jalpa de Méndez	1000 8 10 048 10048	R	San Hipólito	18°07'08"	93°07'20"	0003	E15A89	Bajo
Jalpa de Méndez	1000 9 10 049 100 9	R	San Gregorio	18°17'39"	93°04'13"	0002	E15A79	Muy bajo
Jalpa de Méndez	100050 10 050 10050	R	La Trinidad	18°14'13"	93°04'24"	0003	E15A89	Muy bajo
Jalpa de Méndez	100051 10 051 10051	R	Ribera Alta	18°10'28"	93°02'39"	0002	E15A89	Muy bajo
Jalpa de Méndez	100053 10 053 10053	R	El Pulpito	18°05'24"	93°05'16"	0003	E15A89	Bajo
Jalpa de Méndez	100054 10 054 10054	R	Tierra Adentro 3ra. Sección (El Vigía)	18°04'46"	93°02'30"	0006	E15A89	Muy bajo
Jalpa de Méndez	100059 10 059 10059	R	El Carmen	18°12'54"	93°09'06"	0003	E15A89	Muy bajo
Jalpa de Méndez	100060 10 060 10060	R	Ayapa	18°11'49"	93°09'35"	0003	E15A89	Bajo
Jalpa de Méndez	100061 10 061 10061	R	Nabor Cornelio Álvarez	18°08'23"	93°06'51"	0009	E15A89	Muy bajo
Jalpa de Méndez	10 62 10 062 10062	R	La Ensenada	18°13'36"	93°05'20"	0003	E15A89	Bajo
Jalpa de Méndez	100063 10 063 10063	R	José Narciso Rovirosa	18°08'45"	93°06'58"	0002	E15A89	Muy bajo
Jalpa de Méndez	100064 10 064 10064	R	El Mango de Ayapa	18°13'10"	93°07'25"	0003	E15A89	Bajo
Jalpa de Méndez	100065 10 065 10065	R	Ribera del Puen e	18°13'46"	93°06'05"	0003	E15A89	Bajo
Jalpa de Méndez	100066 10 066 10066	R	El Carmen (L. Ensenada)	18°13'01"	93°05'47"	0003	E15A89	Medio
Jalpa de Méndez	100067 10 067 10067	R	Colonia Osorio	18°09'15"	93°08'15"	0007	E15A89	Muy bajo
Jalpa de Méndez	100068 10 068 10068	R	El Bordo	18°06'21"	93°00'27"	0006	E15A89	
Jalpa de Méndez	100069 10 069 10069	R	El Carmen	18°20'45"	93°04'18"	0002	E15A79	Bajo
Jalpa de Méndez	0 70 10 070 10070	R	Lázaro Cárdenas	18°21'26"	93°04'08"	0002	E15A79	
Jalpa de Méndez	100071 10 071 10071	R	La Solución Somos Todos (Arroyo Hondo)	18°22'48"	93°03'42"	0002	E15A79	
Jalpa de Méndez	100072 10 072 10072	R	Soytaco Uno	18°12'35"	93°05'48"	0003	E15A89	Muy bajo
Jalpa de Méndez	100074 10 074 10074	R	La Pera	18°09'50"	93°07'15"	0002	E15A89	Muy bajo



Manual de Programación y Presupuesto

MUNICIPIO	CLAVE DE LOCALIDAD	AMBITO	LOCALIDAD	LATITUD	LONGITUD	ALTITUD	CLAVE DE CARTA	GRADO DE MARGINACION	
Jonuta	110001	11 001 11001	U	Jonuta	18°05'25"	92°08'12"	0001	E15883	Muy bajo
Jonuta	110003	11 003 11003	R	El Barrial	17°54'08"	91°56'06"	0005	E15D14	Muy bajo
Jonuta	110004	11 004 11004	R	Boca de San Gerónimo	17°54'16"	91°54'48"	0005	E15D14	Muy bajo
Jonuta	110005	11 005 11005	R	La Guayaba (Alto Amatitán)	17°54'01"	91°49'05"	0008	E15D14	Muy bajo
Jonuta	110006	11 006 11006	R	Cons tución de 1917 (Jonutilla)	17°59'09"	92°01'04"	0005	E15D13	Bajo
Jonuta	110007	11 007 11007	R	Boca de San Antonio	17°56'39"	92°00'03"	0004	E15D13	Muy bajo
Jonuta	110010	11 010 11010	R	El Bejucal	17°56'04"	91°59'16"	0005	E15D14	Bajo
Jonuta	110011	11 011 11011	R	Cocoyolar (Río Chico)	17°57'04"	92°08'48"	0003	E15D13	Muy bajo
Jonuta	110012	11 012 11012	R	Cuyo de Guadalupe	17°53'11"	91°55'34"	0005	E15D14	Muy bajo
Jonuta	110014	11 014 11014	R	Esperanza	17°58'44"	92°00'54"	0005	E15D13	Bajo
Jonuta	110015	11 015 11015	R	Esquipulas	18°20'40"	92°16'57"	0003	E15873	Bajo
Jonuta	110016	11 016 11016	R	Federico Álvarez 1ra. Sección	18°02'45"	92°09'05"	0001	E15883	Muy bajo
Jonuta	110017	11 017 11017	R	Güiro Arrancado	17°56'16"	92°18'09"	0004	E15D13	Bajo
Jonuta	110018	11 018 11018	R	José María Pino Suárez (San Pedro)	18°18'15"	92°13'07"	0000	E15873	Muy bajo
Jonuta	110019	11 019 11019	R	Monte Grande	17°56'08"	92°15'5 "	0004	E15D13	Muy bajo
Jonuta	110020	11 020 11020	R	Los Pájaros	17°54'32"	92°04'38"	0003	E15D13	Muy bajo
Jonuta	110021	11 021 11021	R	Las Palmas	18°13'08"	92°11'33"	0001	E15883	Bajo
Jonuta	110022	11 022 11022	R	Playa Larga	17°56'12"	91°48'34"	0006	E15D14	Muy bajo
Jonuta	110023	11 023 11023	R	Pueblo Nuevo	17°55'30"	92°13'05"	0003	E15D13	Bajo
Jonuta	110024	11 024 11024	R	Ribera Baja 1ra. Sección A	18°07'54"	92°11'43"	0001	E15883	Bajo
Jonuta	110027	11 027 11027	R	El Sacrificio	18°05'08"	92°08'33"	0001	E15883	Bajo
Jonuta	110028	11 028 11028	R	Torno de la Bola	18°15'01"	92°18'57"	0011	E15873	Bajo
Jonuta	110029	11 029 11029	R	Torno Largo 1ra. Sección A (Benito Juárez)	17°58'02"	92°05'53"	0003	E15D13	Bajo
Jonuta	110030	11 030 11030	R	Torno Largo 2da. Sección	17°55'05"	92°01'24"	0003	E15D13	Muy bajo
Jonuta	110032	11 032 11032	R	Trinidad y Catalina 1ra. Sección	17°56'21"	92°08'03"	0003	E15D13	Bajo
Jonuta	110033	11 033 11033	R	Zapotal 1ra. Sección B	17°59'54"	92°08'42"	0001	E15D13	Muy bajo
Jonuta	110034	11 034 11034	R	San Miguel	18°15'36"	92°15'53"	0001	E15873	Bajo
Jonuta	110035	11 035 11035	R	Monte Grande (El Pastal)	17°58'16"	92°18'37"	0004	E15D13	Medio
Jonuta	110036	11 036 11036	R	San Felipe	17°51'40"	92°09'03"	0005	E15D13	Medio
Jonuta	110037	11 037 11037	R	El Aguacatal	17°55'35"	91°51'48"	0006	E15D14	Bajo
Jonuta	110039	11 039 11039	R	La Frutilla	17°52'53"	92°08'02"	0005	E15D13	Bajo
Jonuta	110040	11 040 11040	R	El Piñal	17°58'36"	92°05'51"	0003	E15D13	Muy bajo
Jonuta	110041	11 041 11041	R	Lázaro Cárdenas	17°54'09"	92°09'59"	0004	E15D13	Bajo
Jonuta	110042	11 042 11042	R	Santa Anita del Rosario	18°10'14"	92°12'45"	0000	E15883	Medio
Jonuta	110043	11 043 11043	R	El Cocal	18°16'39"	92°12'25"	0000	E15873	Bajo



Manual de Programación y Presupuesto

MUNICIPIO	CLAVE DE LOCALIDAD	AMBITO	LOCALIDAD	LATITUD	LONGITUD	ALTITUD	CLAVE DE CARTA	GRADO DE MARGINACION		
Jonuta	110045	11 045	11045	R	El Ponvenir 1ra. Sección	17°53'32"	91°52'47"	0004	E15D14	Muy bajo
Jonut	110046	11 046	11046	R	Isla Helva de Guadalupe	17°51'59"	91°56'21"	0005	E15D14	Bajo
Jonuta	110047	11 047	11047	R	Santa Rita 3ra. Sección	18°02'22"	91°56'56"	0008	E15884	Bajo
Jonuta	110048	11 048	11048	R	Chanero	17°58'41"	92°01'16"	0005	E15D13	Muy bajo
Jonuta	110049	11 049	11049	R	San Gerónimo	17°57'28"	91°53'06"	0006	E15D14	Medio
Jonuta	110051	11 051	11051	R	Las Petronas	17°57'20"	91°50'44"	0006	E15D14	Bajo
Jonuta	110052	11 052	11052	R	Venustiano Carranza (El Pajonal)	17°55'39"	92°14'50"	0004	E15D13	Muy bajo
Jonuta	110053	11 053	11053	R	Acaulco	17°55'35"	92°08'30"	0004	E15D13	
Jonuta	110054	11 054	11054	R	Carlos Pellicer Cámaras (Bajo Amatitán)	18°03'02"	92°00'51"	0005	E15883	Bajo
Jonuta	110055	11 055	11055	R	El Barralito (El Pichal)	17°55'50"	91°50'02"	0006	E15D14	Medio
Jonuta	110056	11 056	11056	R	El Bonchanito	17°58'10"	91°53'55"	0004	E15D14	Medio
Jonuta	110057	11 057	11057	R	Buena Vista	18°16'40"	92°12'18"	0000	E15873	
Jonuta	110058	11 058	11058	R	Campo Nuevo	18°04'39"	92°02'42"	0001	E15883	Bajo
Jonuta	110059	11 059	11059	R	La Candelaria	18°15'21"	92°12'07"	0000	E15873	
Jonuta	110060	11 060	11060	R	San Benigno (Canul)	17°59'44"	92°09'34"	0001	E15D13	
Jonuta	110061	11 061	11061	R	El Bajío (El Caribal)	17°56'04"	91°54'30"	0005	E15D14	Bajo
Jonuta	110064	11 064	11064	R	Cirilo y Narváez	18°04'46"	92°17'06"	0001	E15883	Alto
Jonuta	110065	11 065	11065	R	El Chamizal	17°58'20"	91°52'27"	0008	E15D14	
Jonuta	110066	11 066	11066	R	Chichicaste	18°06'37"	92°11'53"	0000	E15883	
Jonuta	110067	11 067	11067	R	Chinal	18°02'28"	92°08'57"	0001	E15883	Bajo
Jonuta	110070	11 070	11070	R	Ribera Baja 2da. Sección (Gran Poder)	18°15'14"	92°15'48"	0001	E15873	Medio
Jonuta	110071	11 071	11071	R	El Bolsón	18°20'11"	92°15'40"	0002	E15873	
Jonuta	110072	11 072	11072	R	Isla Nuevo Barralito	17°55'13"	91°5'45"	0005	E15D14	
Jonuta	110079	11 079	11079	R	Monte Grande (Nuevo Mundo)	17°56'10"	92°13'00"	0003	E15D13	Muy bajo
Jonuta	110080	11 080	11080	R	Aculzingo	18°14'33"	92°13'09"	0000	E15873	
Jonuta	110082	11 082	11082	R	Las Puercas (Playa Largo 3ra. Sección)	17°55'52"	91°47'45"	0006	E15D14	Bajo
Jonuta	110084	11 084	11084	R	Pochitocal	18°15'11"	92°11'54"	0000	E15873	
Jonuta	110085	11 085	11085	R	La Providencia	18°15'47"	92°11'28"	0000	E15873	
Jonuta	110086	11 086	11086	R	Quince de Mayo	17°55'25"	92°02'06"	0003	E15D13	Muy bajo
Jonuta	110087	11 087	11087	R	La Racha	18°13'16"	92°11'57"	0000	E15883	
Jonuta	110088	11 088	11088	R	Boca de Amatitán	18°05'25"	92°05'39"	0001	E15883	Bajo
Jonuta	110090	11 090	11090	R	Feden o Álvarez 2da. Sección	18°00'37"	92°11'17"	0001	E15883	Bajo
Jonuta	110091	11 091	11091	R	San Geronimito	17°54'57"	91°55'54"	0005	E15D14	Bajo
Jonuta	110092	11 092	11092	R	San José Jimbal	18°11'00"	92°10'33"	0001	E15883	Medio




Manual de Programación y Presupuesto

MUNICIPIO	CLAVE DE LOCALIDAD	AMBITO	LOCALIDAD	LATITUD	LONGITUD	ALTITUD	CLAVE DE CARTA	GRADO DE MARGINACION	
Jonuta	110094	11 094	11094	R	Santa Cruz (El Santuario)	18°18'57"	92°15'44"	0001	E15873
Jonuta	110095	11 095	11095	R	Santa Rita 2da. Sección	18°00'15"	91°58'13"	0010	E15884 Bajo
Jonuta	110096	11 096	11096	R	Isla San Lorenzo (Sito Nuevo)	18°08'34"	92°10'55"	0001	E15883 Alto
Jonuta	110097	11 097	11097	R	El Deseo	17°59'23"	91°55'33"	0011	E15014
Jonuta	110106	11 106	11106	R	Las Chepas	17°54'26"	91°51'27"	0007	E15014 Medio
Jonuta	110107	11 107	11107	R	Las Canoas	17°57'11"	91°49'14"	0006	E15014 Medio
Jonuta	110108	11 108	11108	R	Laguna Azul (La Ilusión)	17°58'36"	91°54'33"	0004	E15014 Alto
Jonuta	110109	11 109	11109	R	Carrizal	17°56'13"	91°47'35"	0007	E15014
Jonuta	110111	11 111	11111	R	Chano o Río	17°58'02"	92°00'57"	0005	E15013 Bajo
Jonuta	110113	11 113	11113	R	Corozal	17°57'40"	92°03'44"	0005	E15013 Muy bajo
Jonuta	110114	11 114	11114	R	Corozal Río	17°57'28"	92°03'51"	0005	E15013 Muy bajo
Jonuta	110115	11 115	11115	R	Gua da Tierra	17°59'29"	92°07'27"	0001	E15013 Bajo
Jonuta	110116	11 116	11116	R	Zapotal 2da. Sección	17°58'50"	92°08'44"	0003	E15013 Bajo
Jonuta	110117	11 117	11117	R	Vuelta Abajo	17°59'08"	92°07'28"	03	E15013 Bajo
Jonuta	110118	11 118	11118	R	Los Buchecos	17°55'12"	92°05'38"	0003	E15013 Bajo
Jonuta	110119	11 119	11119	R	Los Giles	17°53'13"	92°04'28"	0004	E15013 Bajo
Jonuta	110120	11 120	11120	R	Tomás Garrido Canabal (El Rincón)	17°51'40"	92°06'40"	0007	E15013 Bajo
Jonuta	110123	11 123	11123	R	El Ciprés	18°09'26"	92°10'47"	0001	E15883
Jonuta	110125	11 125	11125	R	San Fernando	18°10'55"	92°11'20"	0001	E15883
Jonuta	110128	11 128	11128	R	El Tucuyal	18°07'56"	92°17'17"	0001	E15883 Medio
Jonuta	110130	11 130	11130	R	La Pifuela	18°09'13"	92°16'04"	0001	E15883
Jonuta	110131	11 131	11131	R	Altamira	18°10'07"	92°10'07"	0001	E15883
Jonuta	110132	11 132	11132	R	Bella Flor	18°11'15"	92°11'02"	0001	E15883
Jon ta	110136	11 136	11136	R	La Encarnación	18°14'46"	92°12'53"	0000	E15883
Jonuta	110139	11 139	11139	R	San José	18°14'44"	92°18'30"	0011	E15883 Bajo
Jonuta	110140	11 140	11140	R	El Almendrito	18°15'08"	92°14'19"	0000	E15873
Jonuta	110141	11 141	11141	R	Francisco J. Mújica	18°15'45"	92°16'59"	0007	E15873 Muy bajo
Jonuta	110142	11 142	11142	R	Elpidio Sánchez	18°15'04"	92°13'37"	0000	E15873 Bajo
Jon ta	110143	11 143	11143	R	San Antonio	18°15'05"	92°13'16"	0000	E15873
Jonuta	110144	11 144	11144	R	San José (Encarnación San Pedro)	18°15'05"	92°13'05"	0000	E15873 Alto
Jonuta	110146	11 146	11146	R	San Pablo	18°15'55"	92°11'28"	0000	E15873 Muy bajo
Jonuta	110147	11 147	11147	R	Sacrificio	18°16'02"	92°11'36"	0000	E15873
Jonuta	110148	11 148	11148	R	Prudencio López Arias	18°16'06"	92°11'40"	0000	E15873 Medio
Jonuta	110156	11 156	11156	R	San Juan	17°52'03"	92°07'49"	0006	E15013
Jonuta	110157	11 157	11157	R	San Manuel	17°52'12"	92°08'00"	0006	E15013
Jonuta	110159	11 159	11159	R	California	17°55'04"	92°09'32"	0003	E15013
Jonuta	110160	11 160	11160	R	Tabasco Nuevo	17°58'47"	92°13'58"	0003	E15013 Muy bajo



Manual de Programación y Presupuesto

MUNICIPIO	CLAVE DE LOCALIDAD	AMBITO	LOCALIDAD	LATITUD	LONGITUD	ALTITUD	CLAVE DE CARTA	GRADO DE MARGINACION
Jonuta	110161 11 161 11161	R	Aguascal	17°36'30"	92°16'28"	0004	E15D13	Medio
Jonuta	110174 11 174 11174	R	Ribera Baja 1ra Sección B	18°05'31"	92°09'57"	0001	E15B83	Muy bajo
Jonuta	110176 11 176 11176	R	San Manuel	18°05'46"	92°10'30"	0001	E15B83	
Jonuta	110182 11 182 11182	R	La Herma	18°06'06"	92°09'13"	0001	E15B83	Alto
Jonuta	11018 11 184 11184	R	Argentina	18°06'18"	92°10'41"	0001	E15B83	
Jonuta	110185 11 185 11185	R	Sitio Nuevo	18°08'18"	92°11'00"	0000	E15B83	
Jonuta	110191 11 191 11191	R	El Carmen	17°54'26"	92°04'24"	0003	E15D13	
Jonuta	110192 11 192 11192	R	La Concordia	18°16'00"	92°11'44"	0000	E15B73	
Jonuta	110196 11 196 11196	R	El Pterio	17°52'38"	92°03'57"	0004	E15D13	Bajo
Jonuta	110198 11 198 11198	R	La Providencia	18°18'28"	92°14'19"	0000	E15B73	
Jonuta	110202 11 202 11202	R	La Chonita	18°19'11"	92°14'40"	0001	E15B73	
Jonuta	110203 11 203 11203	R	El Triunfo (La Paila)	18°18'22"	92°14'30"	0000	E15B73	
Jonuta	110205 11 205 11205	R	Isla el Rosario	18°12'41"	92°11'58"	0001	E15B83	Medio
Jonuta	110207 11 207 11207	R	Nueva Esperanza	18°23'03"	92°16'20"	0002	E15B73	Bajo
Jonuta	110210 11 210 11210	R	Santa Cruz	18°06'09"	92°10'18"	0001	E15B83	
Jonuta	110211 11 211 11211	R	San José	17°55'25"	92°00'21"	0004	E15D13	
Jonuta	110212 11 212 11212	R	San Pedro	18°01'52"	92°10'16"	0001	E15B83	
Jonuta	110214 11 214 11214	R	Playa Chiquita 1ra. Sección A	17°51'41"	92°03'04"	0005	E15D13	Bajo
Jonuta	110215 11 215 11215	R	El Piátano	17°51'23"	92°04'38"	0006	E15D13	
Jonut	110218 11 218 11218	R	El Charro	17°53'24"	92°04'31"	0004	E15D13	
Jonut	110230 11 230 11230	R	San Cristóbal	17°57'4 "	92°04'29"	0004	E15D13	Bajo
Jonuta	110221 11 221 112 1	R	Tumbo Chimal	18°03'17"	92°07'13"	0001	E15B83	Medio
Jonuta	110227 11 227 11227	R	Vista Hermosa	17°50'24"	92°08'02"	0007	E15D13	
Jonuta	110228 11 228 11228	R	San Manuel	17°49'15"	92°08'03"	0008	E15D13	
Jonuta	110229 11 229 11229	R	El Progreso	17°48'32"	92°07'58"	0008	E15D13	
Jonuta	110230 11 230 11230	R	San Danilo (El Durazno)	17°48'31"	92°06'44"	0010	E15D13	
Jonuta	110231 11 231 11231	R	Orlita (Santa Dell)	17°48'13"	92°07'04"	0010	E15D13	
Jonuta	110234 11 234 11234	R	Isla Chichlcastie	18°06'26"	92°11'15"	0003	E15B83	
Jonuta	110237 11 237 11237	R	Los Pájaros (El Porvenir)	17°50'09"	92°07'57"	0008	E15D13	Medio
Jonut	110238 11 238 11238	R	San Lorenzo	18°27'44"	92°19'42"	0003	E15B73	
Jonuta	110240 11 240 11240	R	San Julián	18°24'04"	92°16'58"	0002	E15B73	
Jonuta	110241 11 241 11241	R	San Miguel	18°23'47"	92°16'35"	0003	E15B73	Bajo
Jonuta	110244 11 244 11244	R	Buenos Lirios	18°20'57"	92°17'13"	0001	E15B73	Muy bajo
Jonuta	110245 11 245 11245	R	Cinco de Mayo	18°20'36"	92°17'06"	0004	E15B73	
Jonuta	110247 11 247 11247	R	Argentina	18°18'48"	92°16'15"	0008	E15B73	Muy bajo
Jonuta	110248 11 248 11248	R	El Porvenir	17°55'41"	92°07'44"	0008	E15D13	
Jonuta	110249 11 249 11249	R	San Jorge	17°54'08"	92°06'53"	0003	E15D13	
Jonuta	110251 11 251 11251	R	Sacrificio	17°54'56"	92°04'56"	0003	E15D13	
Jonuta	110252 11 252 11252	R	Los Delicias	17°55'31"	92°05'57"	0002	E15D13	



Manual de Programación y Presupuesto

MUNICIPIO	CLAVE DE LOCALIDAD	AMBITO	LOCALIDAD	LATITUD	LONGITUD	ALTITUD	CLAVE DE CARTA	GRADO DE MARGINACION
Jonuta	110253	11 53 11253	R La Esperanza	17°55'16"	92°05'19"	0003	E15D13	
Jonuta	110254	11 254 11254	R Santa Rosa	17°55'21"	92°05'44"	0002	E15D13	Muy bajo
Jonuta	110255	11 255 11255	R Bélgica	17°53'09"	92°04'18"	0004	E15D13	Bajo
Jonuta	110256	11 256 11256	R Sacrificio	18°07'03"	92°12'02"	0001	E15B83	Bajo
Jonuta	110257	11 257 11257	R San Agustín	18°27'38"	92°19'25"	0003	E15B73	
Jonuta	110262	11 262 11262	R El Tinto	17°50'36"	92°07'49"	0007	E15D13	Alto
Jonuta	110263	11 263 11263	R Las Campanas	18°24'34"	92°17'19"	0002	E15B73	
Jonuta	110264	11 264 11264	R El Encanto (El Chochal)	18°26'19"	92°18'39"	0003	E15B73	
Jonuta	110265	11 265 11265	R Hidalgo y Tamarindo	18°24'44"	92°17'13"	0003	E15B73	Bajo
Jonuta	110267	11 267 11267	R El Chochal	18°25'50"	92°18'18"	0003	E15B73	Bajo
Jonuta	110268	11 268 11268	R La Bendición (La Tijera)	18°15'36"	92°15'42"	0001	E15B73	Medio
Jonuta	110271	11 271 11271	R San José	18°15'14"	92°12'57"	0000	E15B73	
Jonuta	110272	11 272 11272	R Los Cuatro Hermanos López	18°14'40"	92°10'22"	0000	E15B83	Alto
Jonuta	110274	11 274 11274	R Sacrificio	18°07'52"	92°12'50"	0001	E15B83	
Jonuta	110280	11 280 11280	R Trinidad y Catalina 2da. Sección	17°55'42"	92°06'38"	0002	E15D13	Bajo
Jonuta	110281	11 281 11281	R El Desengaño	17°54'36"	92°09'38"	0004	E15D13	Medio
Jonuta	110283	11 283 11283	R La Piñuela	17°55'54"	92°08'58"	0003	E15D13	
Jonuta	110284	11 284 11284	R La Frutilla (San Ángel)	17°53'36"	92°07'15"	0005	E15D13	Medio
Jonuta	110285	11 285 11285	R El Trébol	17°49'35"	92°08'22"	0008	E15D13	
Jonuta	110286	11 286 11286	R El Ceiba	17°59'49"	91°55'55"	0010	E15D14	Medio
Jonuta	110287	11 287 11287	R San Antonio (Isla los Paladines)	17°56'56"	91°49'53"	0006	E15D14	Medio
Jonuta	110288	11 288 11288	R El Sitio	17°59'42"	92°07'58"	0001	E15D13	Muy bajo
Jonuta	110289	11 289 11289	R Comolac	18°04'32"	92°08'02"	0000	E15B83	Bajo
Jonuta	110290	11 290 11290	R Federico Álvarez 3ra. Sección	18°01'07"	92°09'16"	0001	E15B83	Muy bajo
Jonuta	110291	11 291 11291	R Tomo Largo 1ra. Sección (El Güiral)	18°01'10"	92°09'01"	0001	E15B83	Bajo
Jonuta	110292	11 292 11292	R Playa Chiquita 2da. Sección	17°51'20"	92°02'59"	0006	E15D13	Bajo
Jonuta	110293	11 293 11293	R San Manuel	17°58'54"	92°10'47"	0003	E15D13	Medio
Jonuta	110294	11 294 11294	R Boca de San Gerónimo (San Gerónimo)	17°55'02"	91°54'58"	0005	E15D14	Medio
Jonuta	110295	11 295 11295	R Tomo Largo 1ra. Sección B	17°57'39"	91°05'21"	0003	E15D13	Muy bajo
Jonuta	110296	11 296 11296	R Tomo Largo 3ra. Sección	17°55'36"	92°02'03"	0003	E15D13	Muy bajo
Jonuta	110297	11 297 11297	R Zapotal 3ra. Sección A	18°00'37"	92°08'24"	0001	E15B83	Muy bajo
Jonuta	110298	11 298 11298	R Trinidad y Catalina 3ra. Sección	17°55'41"	92°07'30"	0003	E15D13	Bajo
Jonuta	110299	11 299 11299	R Puerta al Cielo	18°00'09"	91°53'17"	0010	E15B84	
Jonuta	110300	11 300 11300	R Tomo Largo 4ta. Sección	17°54'56"	92°01'18"	0003	E15D13	Muy bajo



Manual de Programación y Presupuesto

MUNICIPIO	CLAVE DE LOCALIDAD			AMBITO	LOCALIDAD	LATITUD	LONGITUD	ALTITUD	CLAVE DE CARTA	GRADO DE MARGINACION	
Macuspana	120001	12	001	12001	U	Macuspana	17°45'36"	92°35'51"	0010	E15D12	Muy bajo
Macuspana	120003	12	003	12003	R	Abasolo	17°39'40"	92°34'10"	0040	E15D22	Bajo
Macuspana	120004	12	004	12004	R	Akxile Mayor	17°43'00"	92°18'39"	0003	E15D23	Muy bajo
Macuspana	120005	12	005	12005	R	Tulljá Sección Chinal	17°39'16"	92°21'39"	0062	E15D22	Medio
Macuspana	120006	12	006	12006	R	Alto Tulljá 2da. Sección (Paredón)	17°37'01"	92°22'11"	0020	E15D22	Bajo
Macuspana	120007	2	007	12007	R	Ávarez Obregón	17°43'26"	92°38'38"	0010	E15D22	Bajo
Macuspana	120009	12	009	12009	R	Allende Alto 2da. Sección	17°43'32"	92°26'09"	0016	E15D22	Medio
Macuspana	120010	12	010	12010	R	Allende Bajo 2da. Sección	17°42'34"	92°26'24"	0013	E15D22	Bajo
Macuspana	120011	12	011	12011	U	Aquiles Serdán (San Fernando)	17°48'20"	92°29'23"	0010	E15D12	Muy bajo
Macuspana	120012	12	012	12012	R	Bajo Tulljá	17°39'45"	92°23'41"	0020	E15D22	Bajo
Macuspana	120013	12	013	12013	R	Barral	17°50'08"	92°15'08"	0005	E15D18	Bajo
Macuspana	120014	12	014	12014	R	Santos Degollado 1ra. Sección (El Bayo)	17°54'30"	92°28'49"	0010	E15D12	Muy bajo
Macuspana	120015	12	015	12015	R	El Bayo 2da. Sección	17°52'16"	92°28'30"	0010	E15D12	Bajo
Macuspana	120016	12	016	12016	U	Belén	17°47'15"	92°36'49"	0019	E15D12	Muy bajo
Macuspana	120018	12	018	12018	U	Benito Juárez (San Carlos)	17°49'58"	92°31'42"	0012	E15D12	Muy bajo
Macuspana	120019	12	019	12019	R	Bitzal 1ra. Sección	18°01'59"	92°24'00"	0003	E15B82	Bajo
Macuspana	120020	12	020	12020	R	Bitzal 2da. Sección	18°01'49"	92°22'39"	0003	E15B82	Medio
Macuspana	120021	12	021	12021	R	Bitzal 3ra. Sección	18°04'32"	92°20'09"	0003	E15B82	Medio
Macuspana	120022	12	022	12022	R	Bitzal 4ta. Sección	18°03'18"	92°24'30"	0003	E15B 2	Bajo
Macuspana	120023	12	023	12023	R	Bitzal 5ta. Sección	18°03'31"	92°27'20"	0003	E15B82	Medio
Macuspana	120024	12	024	12024	R	Bitzal 6ta. Sección	18°03'26"	92°28'25"	0005	E15B 2	Medio
Macuspana	120025	12	025	12025	R	Bonanza 1ra. Sección	17°42'32"	92°16'01"	0012	E15D23	Muy bajo
Macuspana	120026	12	026	12026	R	Bonanza 2da. Sección	17°44'26"	92°15'21"	0010	E15D23	Bajo
Macuspana	120028	12	028	12028	R	Buena Vista (Apasco)	17°39'20"	92°26'38"	0020	E15D22	Muy bajo
Macuspana	120029	12	029	2029	R	Buergos	17° 8'56"	92°38'35"	0020	E15D12	Muy bajo
Macuspana	120030	12	030	12030	R	Las Campanas	17°40'15"	92°24'42"	0020	E15D22	Bajo
Macuspana	120031	12	031	12031	R	Carlos Greene 2da. Sección	17°40'00"	92°39'10"	0010	E15D22	Bajo
Macuspana	120032	12	032	12032	R	Carmen Serdán	17°50'00"	92°28'35"	0010	E15D12	Bajo
Macuspana	120033	12	033	12033	R	Castro y Güero	17°50'07"	92°18'37"	0006	E15D13	Bajo
Macuspana	120034	12	034	12034	R	Clemente Reyes 1ra. Sección	17°46'46"	92°21'16"	0010	E15D12	Bajo
Macuspana	120035	12	035	12035	R	Rovirosa	17°46'43"	92°16'02"	0008	E15D13	Bajo
Macuspana	120036	12	036	12036	R	El Congo	17°49'36"	92°26'19"	0010	E15D12	Muy bajo
Macuspana	120037	12	037	12037	R	Corrañillo 1ra. Sección (Nopalapa)	17°47'54"	92°08'56"	0009	E15D13	Bajo



Manual de Programación y Presupuesto

MUNICIPIO	CLAVE DE LOCALIDAD	AMBITO	LOCALIDAD	LATITUD	LONGITUD	ALTITUD	CLAVE DE CARTA	GRADO DE MARGINACION		
Macuspana	120038	12 038	12038	R	Cuauhtemoc	17°51'40"	92°38'07"	0010	E15D12	Bajo
Macuspana	120039	12 039	12039	U	La Curva	17°52'07"	92°39'28"	0010	E15D12	Muy bajo
Macuspana	120040	12 040	12040	R	Chilapilla 1ra. Sección	17°58'28"	92°31'51"	0010	E15D12	Medio
Macuspana	120041	12 041	12041	R	Chivalito 2da. Sección	17°35'55"	92°25'36"	0080	E15D22	Medio
Macuspana	120043	12 043	12043	R	Emiliano Zapata 1ra. Sección	17°52'14"	92°36'45"	0010	E15D12	Bajo
Macuspana	120044	12 044	12044	R	Emiliano Zapata 2da. Sección	17°51'06"	92°35'37"	0020	E15D12	Medio
Macuspana	120045	12 045	12045	R	La Esperanza	17°47'12"	92°29'05"	0010	E15D12	Muy bajo
Macuspana	120046	12 046	12046	R	Francisco Bates	17°51'30"	92°25'12"	0010	E15D12	Bajo
Macuspana	120047	12 047	12047	R	Francisco I. Madero Alto 1ra. Sección	17°45'28"	92°33'16"	0010	E15D12	Bajo
Macuspana	120048	12 048	12048	R	Francisco I. Madero Alto 2da. Sección	17°43'43"	92°32'01"	0008	E15D12	Muy bajo
Macuspana	120049	12 049	12049	R	Francisco I. Madero Bajo	17°44'26"	92°30'37"	0008	E15D12	Medio
Macuspana	120050	12 050	12050	R	Francisco Javier Mina (El Coco)	17°40'41"	92°26'42"	0020	E15D22	Bajo
Macuspana	1 0051	12 051	12051	R	Hermenegildo Galeana (Chiveros)	17°52'36"	92°28'05"	0010	E15D12	Muy bajo
Macuspana	120052	12 052	12052	R	Morelos	17°55'09"	92°35'14"	0010	E15D12	Bajo
Macuspana	120053	12 053	12053	R	Gregorio Méndez 2da. Sección (Patatzal)	17°40'48"	92°31'59"	0020	E15D22	Medio
Macuspana	120054	12 054	12054	R	Gregorio Méndez 1ra. Sección	17°41'51"	92°31'47"	0016	E15D22	Bajo
Macuspana	120055	12 055	12055	R	Guadalupe Victoria	17°40'24"	92°35'30"	0192	E15D22	Alto
Macuspana	120056	12 056	12056	R	Guillermo Prieto	17°38'13"	92°37'07"	0012	E15D22	Muy bajo
Macuspana	120057	12 057	12057	R	Gustavo A. Madero	17°52'19"	92°39'58"	0010	E15D12	Medio
Macuspana	120058	12 058	12058	R	Miguel Hidalgo 1ra. Sección	17°58'18"	92°27' "	0010	E15D12	Bajo
Macuspana	120059	12 059	12059	R	Ignacio Manuel Altamirano 1ra. Sección	17°54'58"	92°41'54"	0010	E15D11	Muy bajo
Macuspana	120060	12 060	12060	R	Ignacio Manuel Altamirano 2da. Sección	17°55'10"	92°40'24"	0010	E15D11	Muy bajo
Macuspana	120062	12 062	12062	R	La Isla 1ra. Sección	17°50'59"	92°27'24"	0010	E15D12	Bajo
Macuspana	120063	12 063	12063	R	La Isla 2da. Sección	17°49'38"	92°27'21"	0010	E15D12	Bajo
Macuspana	120064	12 064	12064	R	José Colomo	17°56'48"	92°27'58"	0010	E15D12	Muy bajo
Macuspana	120065	12 065	12065	R	José María Pino Suárez	17°40'48"	92°33'43"	0040	E15D22	Medio
Macuspana	120068	12 068	12068	R	Lázaro Cárdenas 1ra. Sección	17°59'40"	92°27'02"	0003	E15D12	Bajo
Macuspana	120069	12 069	12069	R	Lerdo de Tejada 1ra. Sección	17°47'36"	92°38'23"	0030	E15D12	Medio
Macuspana	1 0070	12 070	12070	R	Lerdo de Tejada 2da. Sección	17°47'07"	92°38'59"	0019	E15D12	Bajo
Macuspana	120071	12 071	12071	R	Adolfo López Matos (Corral Nuevo)	17°54'03"	92°37'13"	0010	E15D12	Muy bajo



Manual de Programación y Presupuesto

MUNICIPIO	CLAVE DE LOCALIDAD			AMBITO	LOCALIDAD	LATITUD	LONGITUD	ALTITUD	CLAVE DE CARTA	GRADO DE MARGINACION	
Macuspana	120072	12	072	12072	R	Licenciado Juan César Becerra Bates	17°53'43"	92°18'54"	0005	E15D13	Medio
Macuspana	120073	12	073	12073	R	Límbano Blandín 1ra. Sección	17°45'22"	92°24'34"	0019	E15D12	Muy bajo
Macuspana	120074	12	074	12074	R	Limón 1ra. Sección Sector A	17°52'42"	92°30'22"	0010	E15D12	Muy bajo
Macuspana	120075	12	075	12075	R	Limón 2da. Sección Sector A	17°51'38"	92°30'06"	0010	E15D12	Medio
Macuspana	120076	12	076	12076	R	El Maluco 1ra. Sección	17°48'14"	92°18'36"	0008	E15D13	Bajo
Macuspana	120077	12	077	12077	R	Melchor Ocampo 1ra. Sección	17°34'37"	92°29'03"	0092	E15D22	Bajo
Macuspana	120078	12	078	12078	R	Miguel Iland	17°38'5 "	92°35'48"	0018	E15D22	Muy bajo
Macuspana	120079	12	079	12079	R	Miguel Orrico de los Llano	17°55'10"	92°25'59"	0010	E15D12	Medio
Macuspana	120080	12	080	12080	R	Monte dentro	17°44'40"	92°37'20"	0020	E15D12	Muy bajo
Macuspana	120081	12	081	12081	R	Monte Largo 1ra. Sección	17°50'08"	92°36'23"	0028	E15D12	Bajo
Macuspana	120082	12	082	12082	R	Morelos	17°55'23"	92°35'53"	0010	E15D12	Muy bajo
Macuspana	120083	12	083	12083	R	Los Narajos 1ra. Sección	18°07'39"	92°19'15"	0001	E15883	Medio
Macuspana	120084	12	084	12084	R	Narciso Mendoza 1ra. Sección	17°4 '09"	92°39'48"	0020	E15D22	Bajo
Macuspana	120085	12	085	12085	R	Nicolás Bravo	17°42'57"	92°37'11"	0020	E15D22	Muy bajo
Macuspana	120086	12	086	12086	R	Nueva División del Bayo (Guatemala)	17°50'24"	92°29'20"	0010	E15D12	Bajo
Macuspana	120087	12	087	12087	R	Palomas	17°38'18"	92°2 '4 "	0040	E15D22	Bajo
Macuspana	120088	12	088	12088	R	Paraíso	17°51'31"	92°39'59"	0010	E15D12	Muy bajo
Macuspana	120089	12	089	12089	R	Pedro A. González	17°36'44"	92°3 '30"	0020	E15D22	Bajo
Macuspana	120090	12	090	12090	R	Pedro C. Colorado 1ra. Sección	17°41'36"	92°30'07"	0017	E15D22	Bajo
Macuspana	120091	12	091	12091	U	Pemex (Ciudad Pemex)	17°52'56"	92°28'57"	0010	E15D12	Muy bajo
Macuspana	120092	12	092	12092	R	Pitahaya	17°59'57"	92°20'23"	0003	E15D12	Medio
Macuspana	120093	12	093	12093	R	Playas de las Jiménez	17°47'48"	92°57'38"	0014	E15D12	Muy bajo
Macuspana	120094	12	094	12094	R	El Porvenir	17°46'12"	92°13'18"	0008	E15D13	Medio
Macuspana	120095	12	095	12095	R	Profesor Caparroso 1ra. Sección	17°37'23"	92°29'56"	0060	E15D22	Medio
Macuspana	120096	12	096	12096	R	Profesor Caparroso 2da. Sección	17°36'44"	92°30'50"	0040	E15D22	Bajo
Macuspana	120098	12	098	12098	R	Ramón Grande	17°48'59"	92°15'28"	0005	E15D13	Bajo
Macuspana	120099	12	099	12099	R	Reforma 1ra. Sección	17°48'58"	92°40'17"	0015	E15D11	Medio
Macuspana	120101	12	101	12101	R	Santos Degollado 2da. Sección	17°55'07"	92°27'10"	001	E15D12	Bajo
Macuspana	120102	12	102	12102	R	Santuario 1ra. Sección (Estación Macuspana)	17°37'50"	92°32'16"	0040	E15D22	Muy bajo



Manual de Programación y Presupuesto

MUNICIPIO	CLAVE DE LOCALIDAD	AMBITO	LOCALIDAD	LATITUD	LONGITUD	ALTITUD	CLAVE DE CARTA	GRADO DE MARGINACION
Macuspana	120103	12 103 12103	R Santuario 2da. Sección	17°38'43"	92°31'09"	0072	E15D22	Medio
Macuspana	120104	12 104 12104	R Tepetitán	17°49'07"	92°22'21"	0010	E15D12	Muy bajo
Macuspana	120105	12 105 12105	R Tierra Colorada	17°57'04"	92°37'46"	0010	E15D12	Bajo
Macuspana	120106	12 106 12106	R El Triunfo 1ra. Sección	17°46'17"	92°26'06"	0015	E15D12	Bajo
Macuspana	120107	12 107 12107	R Unión y Libertad	17°56'34"	92°38'45"	0010	E15D12	Bajo
Macuspana	120108	12 108 12108	R Venustiano Carranza (La Alianza)	17°46'27"	92°14'36"	0006	E15D13	Muy bajo
Macuspana	120109	12 109 12109	R Vernet 1ra. Sección	17°52'41"	92°31'24"	0010	E15D12	Muy bajo
Macuspana	120110	2 110 12110	R Vernet 2da. Sección	17°52'18"	92°32'54"	0010	E15D12	Muy bajo
Macuspana	120111	12 111 12111	R Vernet 3ra. Sección	17°52'07"	92°33'25"	0010	E15D12	Bajo
Macuspana	120112	12 112 12112	R Vernet 4ta. Sección (Juan Salas)	17°52'13"	92°34'01"	0015	E15D12	Medio
Macuspana	120113	12 113 12113	R Vernet 5ta. Sección (Coruzal)	17°54'54"	92°32'19"	0010	E15D12	Bajo
Macuspana	120114	12 114 12114	R Vernet 6ta. Sección (San Lorenzo)	17°53'42"	92°31'25"	0010	E15D12	Muy bajo
Macuspana	120115	12 115 12115	R Vicente Guerrero 1ra. Sección	17°48'42"	92°16'32"	0007	E15D13	Muy bajo
Macuspana	120116	12 116 12116	R Virgilio Chan 3ra. Sección	17°54'32"	92°22'53"	0010	E15D12	Medio
Macuspana	120117	12 117 12117	R Virgilio Chan 2da. Sección	17°51'22"	92°21'23"	0010	E15D12	Bajo
Macuspana	120118	12 118 12118	R Zopo Norte	17°38'28"	92°25'24"	0020	E15D22	Bajo
Macuspana	120119	12 119 12119	R Allende Bajo 1ra. Sección (San Joaquín)	17°41'48"	92°25'02"	0020	E15D22	Bajo
Macuspana	120120	12 120 12120	R Allende Bajo 2da. Sección (San Diego)	17°42'56"	92°23'19"	0006	E15D22	Medio
Macuspana	120121	12 121 12121	R Bitzal 7ma. Sección	18°03'53"	92°30'00"	0003	E15B82	Medio
Macuspana	120124	12 124 12124	R Encrucijada	17°55'36"	92°28'41"	0010	E15D12	Muy bajo
Macuspana	120125	12 125 12125	R Bayona	17°50'07"	92°34'48"	0011	E15D12	Bajo
Macuspana	120126	12 126 12126	R Corralillo 1ra. Sección	17°48'31"	92°12'59"	0004	E15D13	Medio
Macuspana	120127	12 127 12127	R Chliapilla 2da. Sección	17°56'28"	92°31'01"	0010	E15D12	Bajo
Macuspana	120128	12 128 12128	R Miguel Hidalgo 2da. Sección	17°58'14"	92°27'40"	0010	E15D12	Muy bajo
Macuspana	120129	12 129 12129	R Lázaro Cárdenas 2da. Sección	18°01'37"	92°24'45"	0003	E15B82	Medio
Macuspana	120131	12 31 12131	R Francisco Villa	17°39'31"	92°33'24"	0040	E15D22	Bajo
Macuspana	120132	12 132 12132	R Virgilio Chan 1ra. Sección	17°50'14"	92°20'31"	0010	E15D12	Muy bajo
Macuspana	120133	12 133 12133	R El Chinalito	17°42'56"	92°16'17"	0010	E15D23	Muy bajo
Macuspana	120134	12 134 12134	R Mejor Ocampo 2da. Sección	17°34'41"	92°27'10"	0200	E15D22	Medio
Macuspana	120135	12 135 12135	R La Unión	17°50'53"	92°29'45"	0010	E15D12	Muy bajo
Macuspana	120136	12 136 12136	R Mariano Matamoros	17°52'47"	92°35'57"	0020	E15D12	Bajo



Manual de Programación y Presupuesto

MUNICIPIO	CLAVE DE LOCALIDAD			AMBITO	LOCALIDAD	LATITUD	LONGITUD	ALTITUD	CLAVE DE CARTA	GRADO DE MARGINACION	
Macuspana	120137	12	137	12137	R	Veinte de Noviembre	17°50'48"	92°15'28"	0010	E15D11	Bajo
Macuspana	120138	12	138	12138	R	Nuevo Progreso (La Candelaria)	17°47'34"	92°11'57"	0009	E15D13	Medio
Macuspana	120139	12	139	12139	R	Chivalito 4ta. Sección	17°35'27"	92°25'25"	0024	E15D22	Medio
Macuspana	120140	12	140	12140	R	Urbano B andín 2da. Sección	17°43'39"	92°22'46"	0007	E15D22	Medio
Macuspana	120141	12	141	12141	R	La Escalera	17°50'37"	92°31'32"	0020	E15D11	Muy bajo
Macuspana	120142	12	142	12142	R	Simón Sarlat	17°47'37"	92°28'58"	0010	E15D12	Bajo
Macuspana	120143	12	143	12143	R	Pedro C. Colorado 2da. Sección (Orizaba)	17°45'57"	92°28'00"	0020	E15D21	Bajo
Macuspana	120145	12	145	12145	R	Maluco 2da. Sección (Juan Vaquero)	17°49'00"	92°18'45"	0006	E15D13	Muy bajo
Macuspana	120146	12	146	12146	R	Limón 1ra. Sección Sector B	17°53'25"	92°29'46"	0010	E15D12	Muy bajo
Macuspana	120150	12	150	12150	R	El Triunfo 2da. Sección	17°46'31"	92°27'43"	0010	E15D12	Bajo
Macuspana	120151	12	151	12151	R	El Corchal	17°47'24"	92°23'44"	0010	E15D12	Muy bajo
Macuspana	120152	12	152	12152	R	Chiquihuite	17°49'26"	92°24'34"	0010	E15D12	Bajo
Macuspana	120153	12	153	12153	R	Progreso (Guaruma)	17°49'15"	92°23'04"	0010	E15D12	Bajo
Macuspana	120155	12	155	12155	R	Zapco Sur	17°36'30"	92°24'07"	0020	E15D22	Medio
Macuspana	120160	12	160	12160	R	Alfende Alto 1ra. Sección	17°45'00"	92°26'01"	0020	E15D12	Bajo
Macuspana	120161	12	161	12161	R	Arroyo Hondo (Vicente Guerrero 2da. Sección)	17°48'05"	92°13'57"	0010	E15D13	Bajo
Macuspana	120162	12	162	12162	R	Alto Tulijá 1ra. Sección (Lechugal)	17°38'45"	92°22'25"	0020	E15D21	Bajo
Macuspana	120163	12	163	12163	R	El Bayo 1ra. Sección (Granada)	17°50'10"	92°29'45"	0012	E15D12	Bajo
Macuspana	120165	12	165	12165	R	Cacahuatallillo	17°49'00"	92°31'37"	0020	E15D12	Bajo
Macuspana	120166	12	166	12166	R	La Candelaria (El Barrial)	17°52'48"	92°10'31"	0009	E15D13	Medio
Macuspana	120167	12	167	12167	R	Clement Reyes 2da. Sección (Cantemec)	17°46'41"	92°22'21"	0010	E15D12	Muy bajo
Macuspana	120169	12	169	12169	R	El Guanaj	17°52'16"	92°11'55"	0009	E15D13	Medio
Macuspana	120170	12	170	12170	R	Coroso	17°52'08"	92°18'13"	0006	E15D13	Medio
Macuspana	120174	12	174	12174	R	El Gúiro	17°56'44"	92°18'52"	0004	E15D13	Alto
Macuspana	120176	12	176	12176	R	Maculizal	17°58'45"	92°22'30"	0010	E15D12	
Macuspana	120178	12	178	12178	R	Ototal	17°52'04"	92°14'21"	0002	E15D13	Medio
Macuspana	120180	12	180	12180	R	Benito Juárez Sección Panzillal	17°46'21"	92°29'37"	0010	E15D12	Bajo
Macuspana	120183	12	183	12183	R	Ramoncito	17°49'40"	92°16'36"	0004	E15D13	
Macuspana	120184	12	184	12184	R	Reforma 2da. Sección	17°49'52"	92°41'00"	0010	E15D11	Muy bajo
Macuspana	120185	12	185	12185	R	San Antonio	17°46'34"	92°32'56"	0010	E15D12	Medio
Macuspana	120188	12	188	12188	R	San Lucas	17°44'02"	92°25'01"	0020	E15D22	Bajo
Macuspana	120189	12	189	12189	R	Santa Cruz	17°52'25"	92°26'14"	0010	E15D12	




Manual de Programación y Presupuesto

MUNICIPIO	CLAVE DE LOCALIDAD	AMBITO	LOCALIDAD	LATITUD	LONGITUD	ALTITUD	CLAVE DE CARTA	GRADO DE MARGINACION		
Macuspana	120192	12 192	12192	R	La Sombra	17°51'16"	92°11'58"	0002	E15D13	
Macuspana	120194	12 194	12194	R	Tepetitán (Emporio)	17°47'55"	92°24'34"	0010	E15D12	
Macuspana	120195	12 195	12195	R	Tierra Colorada (Vicente Guerrero 3ra. Sección)	17°49'23"	92°16'55"	0005	E15D13	Bajo
Macuspana	120196	12 196	12196	R	Veinte de Noviembre	17°53'11"	92°21'40"	0010	E15D12	Bajo
Macuspana	120197	12 197	12197	R	Xicotencatl	17°51'48"	92°16'16"	0005	E15D13	Bajo
Macuspana	120198	12 198	12198	R	La Y Griega	17°49'23"	92°30'58"	0010	E15D12	Bajo
Macuspana	120199	12 199	12199	R	José López Portillo	17°48'24"	92°33'11"	0030	E15D12	Bajo
Macuspana	120206	12 206	12206	R	C rralillo 2da. Sección (La Princesa)	17°46'52"	92°08'12"	0010	E15D13	Muy bajo
Macuspana	120208	12 208	12208	R	Tomás Garrido Canabal	17°50'16"	92°35'48"	0013	E15D12	Bajo
Macuspana	120209	12 209	12209	R	Las Ferias	17°51'29"	92°31'52"	0010	E15D12	Muy bajo
Macuspana	120210	12 210	12210	R	Benito Juárez	17°50'09"	92°32'32"	0020	E15D12	Bajo
Macuspana	120211	12 211	12211	R	El Mango	17°50'39"	92°32'08"	0015	E15D12	Muy bajo
Macuspana	120212	12 212	12212	R	El Reventón	17°50'48"	92°32'54"	0021	E15D12	Muy bajo
Macuspana	120214	12 214	12214	R	Narciso Mendoza 2da. Sección	17°44'55"	92°40'	0029	E15D21	Medio
Macuspana	120215	12 215	12215	R	Sitio Nuevo	17°43'36"	92°19'32"	0008	E15D13	Muy bajo
Macuspana	120216	12 216	12216	R	Buena Vista (Pucatlán)	17°43'50"	92°37'11"	0016	E15D22	Bajo
Macuspana	120217	12 217	12217	R	Ampliación Morelos (Los Morales)	17°54'03"	92°36'06"	0010	E15D12	Muy bajo
Macuspana	120218	12 218	12218	R	Ampliación Morelos	17°54'17"	92°35'48"	0010	E15D12	Muy bajo
Macuspana	120219	12 219	12219	R	Nabor Cornelio	17°58'21"	92°18'46"	0004	E15D13	Medio
Macuspana	120220	12 220	12220	R	Andrés García	17°53'52"	92°32'17"	0010	E15D12	Bajo
Macuspana	120222	12 222	12222	R	Guacamaya	17°50'53"	92°16'49"	0005	E15D13	Muy bajo
Macuspana	120223	12 223	12223	R	Trinidad Malpica Hernández	17°48'02"	92°11'34"	0008	E15D13	Bajo
Macuspana	120224	12 224	12224	R	El Venadito	18°01'28"	92°20'25"	0003	E15882	Bajo
Macuspana	120225	12 225	12225	R	Celia González de Roviroza	17°43'57"	92°21'28"	0008	E15D22	Bajo
Macuspana	120226	12 226	12226	R	Melchor Ocampo 3ra. Sección	17°34'39"	92°25'38"	0200	E15D22	Bajo
Macuspana	120227	12 227	12227	R	Santa Ana	17°44'39"	92°36'57"	0010	E15D22	
Macuspana	120228	12 228	12228	R	Tierra Colorada (El Indio)	17°55'35"	92°38'51"	0010	E15D12	Medio
Macuspana	120229	12 229	12229	R	Belén Monte Largo 3ra. Sección (Tronchadero)	17°48'29"	92°34'53"	0012	E15D12	Bajo
Macuspana	120230	12 230	12230	R	Ignacio Zaragoza (Los Ateos)	17°46'45"	92°35'07"	0020	E15D12	Bajo
Macuspana	120231	12 231	12231	R	San Antonio	17°49'17"	92°32'38"	0020	E15D13	Bajo
Macuspana	120232	12 232	12232	R	El Regocijo	17°48'42"	92°32'50"	0030	E15D12	Bajo
Macuspana	120233	12 233	12233	R	Nueva Esperanza	17°52'25"	92°32'37"	0010	E15D12	Bajo
Macuspana	120234	12 2 4	12234	R	San Francisco	17°49'37"	92°33'08"	0019	E15D12	Bajo



Manual de Programación y Presupuesto

MUNICIPIO	CLAVE DE LOCALIDAD			AMBITO	LOCALIDAD	LATITUD	LONGITUD	ALTITUD	CLAVE DE CARTA	GRADO DE MARGINACION	
Macuspana	120235	12	235	12235	R	Monte la go 2da. Sección	17°48'37"	92°36'06"	0030	E15012	Bajo
Macuspana	120236	12	236	12236	R	San Juan de Ismate	17°55'59"	92°35'28"	0010	E15012	
Macuspana	120237	12	237	12237	R	Los Gutrie	17°54'37"	92°38'29"	0010	E15012	Alto
Macuspana	120238	12	238	12238	R	Vernet Sierra de Guadalupe	17°52'22"	92°31'59"	0010	E15012	Muy bajo
Macuspana	120239	12	239	12239	R	San Juan Bautista	17°50'56"	92°32'08"	0020	E15012	Muy bajo
Macuspana	120240	12	240	12240	R	Los Arbolitos	17°50'08"	92°30'29"	0010	E15012	Muy bajo
Macuspana	120241	12	241	12241	R	Los Güiro	18°07'20"	92°20'42"	0001	E15882	Medio
Macuspana	120242	12	242	12242	R	Los Naranjos 2da. Sección (Sección Pichalito)	18°08'09"	92°22'43"	0001	E158 2	M dio
Macuspana	120243	12	243	12243	R	Huapacal	17°53'40"	92°35'15"	0010	E15012	
Macuspana	120244	12	244	12244	R	Vernet 1ra. Sección (Lo Venados)	17°55'41"	92°33'53"	0010	E15012	Bajo
Macuspana	120245	12	245	12245	R	Limón 1ra. Sección Sector C	17°52'22"	92°30'37"	0030	E15012	Muy bajo
Macuspana	120246	12	246	12246	R	Limón 2da. Sección Sector B	17°51'28"	92°30'38"	0030	E15012	Medio
Macuspana	120248	12	248	12248	R	Carmen Serdán	17°47'47"	92°26'56"	0010	E15012	Bajo
Macuspana	120251	12	251	12251	R	El Triunfo 3ra. Sección	17°46'27"	92°28'43"	0010	E15012	Bajo
Macuspana	120252	12	252	12252	R	Clemente Reyes 2da. Sección	17°44'02"	92°20'16"	0008	E15022	Bajo
Macuspana	120254	12	254	12254	R	Abasolo 1ra. Sección	17°38'04"	92°34'17"	0030	E15022	Bajo
Macuspana	120255	12	255	12255	R	Bajo Allende 1ra. Sección	17°41'31"	92°25' 0"	0020	E15022	Muy bajo
Macuspana	120256	12	256	12256	R	San José	17°37'27"	92°24'40"	0023	E15022	M dio
Macuspana	120257	12	257	12257	R	El Chinal	17°48'39"	92°29'32"	0010	E15012	Muy bajo
Macuspana	120258	12	258	12258	R	Aquiles Serdán	17°48'28"	92°29'48"	0010	E15012	Muy bajo
Macuspana	120259	12	259	12259	R	García	17°48'22"	92°28'34"	0010	E15012	Muy ajo
Macuspana	120260	12	260	12260	R	La Curva Uno	17°51'36"	92°29'11"	0010	E15012	Muy bajo
Macuspana	120261	12	261	12261	R	Linda Vista	17°49'47"	92°32'25"	0026	E15012	Bajo
Macuspana	120262	12	262	12262	R	Santa Luc a	17°49'30"	92°32'06"	0020	E15012	Bajo
Macuspana	120263	12	263	12263	R	La Curva Dos	17°52'22"	92°29'07"	0010	E15012	
Macuspana	120265	12	265	12265	R	Independencia	17°45'28"	92°36'26"	0010	E15012	Muy bajo
Macuspana	120266	12	266	12266	R	A asolo 2da. Sección	17°38'04"	92°35'25"	0018	E15022	Bajo
Macuspana	120267	12	267	12267	R	Carlos G eene 1 a. Sección	17°40'15"	92°38'38"	0010	E15022	Medio
Macuspana	120268	12	268	12268	R	La Celba	17°46'55"	92°27'15"	0010	E15012	Bajo
Macuspana	120269	12	269	12269	R	Simón Sarlat 2da. Sección (San Martín)	17°47'58"	92°31'08"	0013	E15012	Bajo
Macuspana	120270	12	270	12270	R	Independencia Uno	17°45'55"	92°36'22"	0010	E15012	Bajo
Macuspana	120271	12	271	12271	R	Las Lomas de Caparoso	17°35'20"	92°28'41"	0136	E15022	Alto




Manual de Programación y Presupuesto

MUNICIPIO	CLAVE DE LOCALIDAD	AMBITO	LOCALIDAD	LATITUD	LONGITUD	ALTITUD	CLAVE DE CARTA	GRADO DE MARGINACION		
Maculpana	120272	12 272	12272	R	Narciso Mendoza (Chilapala 1ra. Sección)	17°57'27"	92°31'00"	0010	E15D12	Bajo
Maculpana	120273	12 273	12273	R	La Providencia	17°44'40"	92°15'02"	0010	E15D23	
Nacajuca	130001	13 001	13001	U	Nacajuca	18°09'59"	93°01'03"	0010	E15A89	Muy bajo
Nacajuca	130002	13 002	13002	R	A oyo	18°05'17"	92°56'57"	0009	E15881	Muy bajo
Nacajuca	130003	13 003	13003	R	Arroyo	18°07'23"	92°59'26"	0013	E15881	Muy bajo
Nacajuca	130004	13 004	13004	R	Banderas (Guatacalca 2da. Sección)	18°09'06"	92°53'55"	0006	E15881	Muy bajo
Nacajuca	130006	13 006	13006	R	El Cedro	18°02'34"	92°56'34"	0010	E15881	Muy bajo
Nacajuca	130007	13 007	1 007	R	Corriente 1ra. Sección	18°09'27"	92°59'37"	0020	E15881	Muy bajo
Nacajuca	130008	13 008	13008	R	Corriente 2da. Sección	18°09'05"	92°58'40"	0020	E15881	Muy bajo
Nacajuca	130009	13 009	13009	R	La Cruz de Nacajuca	18°10'05"	92°59'57"	0017	E15881	Muy bajo
Nacajuca	130010	13 010	13010	R	Chicozapote	18°1 30"	92°54'10"	0004	E15881	Bajo
Nacajuca	130011	13 011	13011	R	Guanosolo	18°06'41"	92°54'26"	0008	E15881	Muy bajo
Nacajuca	130012	13 012	13012	R	El Sublime	18°07'47"	92°55'56"	0008	E15881	Muy bajo
Nacajuca	130013	13 013	13013	U	Guatacalca	18°10'01"	92°58'41"	0018	E15881	Muy bajo
Nacajuca	130014	13 014	13014	R	Guaytalpa	18°12'55"	93°01'54"	0003	E15A89	Muy bajo
Nacajuca	130015	13 015	13015	R	Jiménez	18°09'40"	92°55'59"	0003	E15881	Muy bajo
Nacajuca	130016	13 016	13016	U	Libertad	18°01'18"	92°57'18"	0010	E15881	Muy bajo
Nacajuca	130017	13 017	13017	U	Lomitas	18°08'52"	92°57'42"	0010	E15881	Muy bajo
Nacajuca	130018	13 018	13018	R	Mazateupa	18°12'18"	93°00'36"	0003	E15A89	Muy bajo
Nacajuca	130019	13 019	13019	R	Ocuatitán	18°11'27"	92°57'39"	0002	E15881	Muy bajo
Nacajuca	130020	13 020	13020	R	Oxiacaque	18°12'52"	92°56'49"	0002	E15881	Bajo
Nacajuca	130021	13 021	13021	R	El Pastal	18°12'02"	92°56'01"	0002	E15881	Bajo
Nacajuca	130022	13 022	13022	R	San Simón	18°14'16"	93°02'03"	0002	E15A89	Bajo
Nacajuca	130024	13 024	13024	R	Saloya 1ra. Sección	18°05'49"	92°56'41"	0009	E15881	Muy bajo
Nacajuca	130025	13 025	13025	R	Saloya 2da. Sección	18°03'11"	92°56'11"	0009	E15881	Muy bajo
Nacajuca	130026	13 026	13026	R	Corralillo	18°03'34"	92°55'28"	0008	E15881	Muy bajo
Nacajuca	130027	13 027	13027	R	Samarkanda	18°02'31"	92°54'37"	0008	E15881	Muy bajo
Nacajuca	130028	13 028	13028	R	Sandial	18°10'17"	92°53'18"	0004	E15881	Muy bajo
Nacajuca	130029	13 029	13029	R	San Isidro 1ra. Sección	18°13'23"	93°01'48"	0003	E15A89	Muy bajo
Nacajuca	130030	13 030	13030	R	Santa Rosa	18°05'28"	92°57'26"	0010	E15881	Alto
Nacajuca	130032	13 032	13032	R	Taxco	18°08'21"	93°00'19"	0010	E15A89	Muy bajo
Nacajuca	130033	13 033	13033	R	Tecolula 1ra. Sección	18°15'14"	93°01'06"	0002	E15A79	Bajo
Nacajuca	130034	13 034	13034	R	El Tigre	18°06'07"	92°56'31"	0009	E15881	Muy bajo
Nacajuca	130035	13 035	13035	R	Tucta	18°11'38"	92°59'43"	0002	E15881	Muy bajo
Nacajuca	130036	13 036	13036	R	Vainilla	18°09'07"	93°01'02"	0010	E15A89	Muy bajo
Nacajuca	130037	13 037	13037	R	El Zapote	18°08'24"	92°57'46"	0010	E15881	Muy bajo



Manual de Programación y Presupuesto

MUNICIPIO	CLAVE DE LOCALIDAD			AMBITO	LOCALIDAD	LATITUD	LONGITUD	ALTITUD	CLAVE DE CARTA	GRADO DE MARGINACION	
Nacajuca	130038	13	038	13038	R	San Isidro 2da. Sección	18°13'50"	93°01'29"	0004	E15A89	Muy bajo
Nacajuca	130040	13	040	13040	R	Belén	18°12'06"	92°57'12"	0002	E15B81	Muy bajo
Nacajuca	130041	13	041	13041	R	Guatacalca	18°09'44"	92°57'38"	0008	E15B81	Muy bajo
Nacajuca	130042	13	042	13042	R	Isla Guadalupe	18°12'57"	92°56'36"	0003	E15B81	Muy bajo
Nacajuca	130043	13	043	13043	R	Chicocapote	18°12'43"	92°55'02"	0003	E15B81	Muy bajo
Nacajuca	130045	13	045	13045	R	La Cruz de Ocuatitán	18°10'45"	92°58'01"	0006	E15B81	Muy bajo
Nacajuca	130046	13	046	13046	R	San José Pajonal	18°14'03"	93°00'25"	0005	E15A89	Muy bajo
Nacajuca	130047	13	047	13047	R	Cantemoc 1ra. Sección	18°13'22"	92°53'05"	0004	E15B81	Bajo
Nacajuca	130048	13	048	13048	R	Cantemoc 2da. Sección	18°13'00"	92°52'40"	0004	E15B81	Bajo
Nacajuca	130049	13	049	13049	R	El Hormiguero	18°10'38"	92°55'21"	0003	E15B81	Muy bajo
Nacajuca	130050	13	050	13050	R	El Cometa	18°11'27"	92°54'27"	0003	E15B81	Bajo
Nacajuca	130051	13	051	13051	R	Tecoluta 2da. Sección	18°14'38"	93°01'10"	0002	E15A89	Muy bajo
Nacajuca	130052	13	052	13052	R	El Sitio	18°13'08"	92°56'04"	0002	E15B81	Bajo
Nacajuca	130053	13	053	13053	R	El Guanal	18°11'11"	92°54'45"	0002	E15B81	Bajo
Nacajuca	130056	13	056	13056	R	El Pantano	18°02'50"	92°59'04"	0012	E15B81	
Nacajuca	130062	13	062	13062	U	Bosque de Saloya	18°00'58"	92°57'29"	0010	E15B81	Muy bajo
Nacajuca	130063	13	063	13063	R	Tapotzingo	18°12'14"	93°01'03"	0003	E15A89	Muy bajo
Nacajuca	130064	13	064	13064	R	Guatacalca (Guatacalca 1ra. Sección)	18°06'30"	92°55'02"	0008	E15B81	Bajo
Nacajuca	130065	13	065	13065	R	El Chiflón	18°12'36"	92°56'35"	0002	E15B81	Bajo
Nacajuca	130066	13	066	3066	R	La Loma	18°10'17"	92°59'21"	0018	E15B81	Muy bajo
Nacajuca	130067	13	067	13067	R	Salvador Allende	18°09'21"	93°02'00"	0009	E15A89	Muy bajo
Nacajuca	130068	13	068	3068	R	Arena	18°07'30"	92°56'57"	0010	E15B81	Bajo
Nacajuca	130069	13	069	13069	U	La Selva	18°01'24"	92°57'47"	0010	E15B81	Muy bajo
Nacajuca	130070	13	070	13070	R	Manuel Buendía Téllez Girón	18°01'25"	92°56'20"	0010	E15B81	Muy bajo
Nacajuca	130071	13	071	13071	R	Periles Nuevo Campesino	18°03'42"	92°55'32"	0010	E15B81	Muy bajo
Nacajuca	130072	13	072	1307	R	Rivera Alta	18°10'42"	93°02'14"	0003	E15A89	Muy bajo
Nacajuca	130073	13	073	13073	R	Arroyo San Cipriano	18°06'37"	92°57'55"	0010	E15B81	Muy bajo
Nacajuca	130074	13	074	13 74	R	Benito Juárez	18°01'21"	92°58'01"	0010	E15B81	Muy bajo
Nacajuca	130075	13	075	13075	R	Lomitas Uno	18°04'31"	92°57'27"	0010	E15B81	Muy bajo
Nacajuca	130077	13	077	13077	R	Lomitas Tres	18°03'25"	92°57'40"	0010	E15B81	Muy bajo
Nacajuca	130078	13	078	13078	R	Lomitas Cuatro	18°03'40"	92°57'55"	0010	E15B81	Bajo
Nacajuca	130080	13	080	13080	R	Brisas del Carrizal	18°00'36"	92°58'15"	0010	E15B81	Muy bajo
Nacajuca	130082	13	082	1308	R	El Encanto	18°20'14"	92°54'57"	0001	E15B71	Medio
Nacajuca	130084	13	084	13084	R	Aparceros	18°00'42"	92°58'02"	0010	E15B81	Muy bajo
Nacajuca	13 85	13	085	13085	R	Amatón	18°05'20"	92°53'33"	0010	E15B81	Muy bajo
Nacajuca	130086	13	086	13086	R	La Pera	18°01'11"	92°57'39"	0010	E15B81	Muy bajo
Nacajuca	130087	13	087	13087	R	Libertad 2da. Sección	18°01'38"	92°58'15"	0010	E15B81	Muy bajo



Manual de Programación y Presupuesto

MUNICIPIO	CLAVE DE LOCALIDAD	AMBITO	LOCALIDAD	LATTUD	LONGITUD	ALTITUD	CLAVE DE CARTA	GRADO DE MARGINACION
Nacajuca	130088	13 088 13088	U Pomoca	18°02'59"	92°55'50"	0009	E13881	Muy bajo
Paraíso	140001	14 001 14001	U Paraíso	18°23'46"	93°12'46"	0002	E15A79	M y bajo
Paraíso	140002	14 002 14002	R Aquiles Serdán	18°24'48"	93°00'48"	0002	E15A79	Muy bajo
Paraíso	140003	14 003 14003	R Aquiles Serdán	18°25'11"	93°03'38"	0000	E15A79	Muy bajo
Paraíso	140004	14 004 14004	R El Bellote (MiB el de la Madrid)	18°25'31"	93°09'03"	0001	E15A79	Muy bajo
Paraíso	140005	14 005 14005	R Puerto Ceiba (Carrizal)	18°24'17"	93°11'23"	0002	E15A79	Muy bajo
Paraíso	140006	14 006 14006	U Puerto Ceiba	18°24'41"	93°10'48"	0002	E15A79	Muy bajo
Paraíso	140008	14 008 14008	R Chiltepec (Puerto Chiltepec)	18°25'52"	93°05'06"	0000	E15A79	M y bajo
Paraíso	140009	14 009 14009	R Las Flores 1ra. Sección	18°24'08"	93°13'51"	0002	E15A79	Muy bajo
Paraíso	140010	14 010 14010	R Las Flores 2da. Sección	18°26'16"	93°14'10"	0001	E15A79	Muy bajo
Paraíso	140011	14 011 14011	R Francisco I. Madero	18°12'44"	93°11'29"	0002	E15A79	M y bajo
Paraíso	140012	14 012 14012	R Barra de Tupilco	18°25'28"	93°26'23"	0000	E15A78	Muy bajo
Paraíso	140013	14 013 14013	R José María Morelos y Pavón (El Bellote)	18°25'27"	93°08'19"	0000	E15A79	Muy bajo
Paraíso	140014	14 014 14014	R Libertad 1ra. Sección (El Chivero)	18°19'43"	93°10'30"	0002	E15A79	M y bajo
Paraíso	140015	14 015 14015	R Libertad 2da. Sección	18°18'44"	93°09'53"	0002	E15A79	Muy bajo
Paraíso	140018	14 018 14018	R Francisco I. Madero	18°21'05"	93°13'34"	0002	E15A79	Muy bajo
Paraíso	140019	14 019 14019	R Francisco I. Madero (Madero)	18°20'08"	93°12'25"	0002	E15A79	Muy bajo
Paraíso	140020	14 020 14020	R Moctezuma 1ra. Sección	18°22'35"	93°13'13"	0001	E15A79	Muy bajo
Paraíso	140021	14 021 14021	R Moctezuma 2da. Sección	18°22'06"	93°13'15"	0002	E15A79	Muy bajo
Paraíso	140022	14 022 14022	R Nicolás Bravo	18°17'38"	93°07'48"	0002	E15A79	Muy bajo
Paraíso	140023	14 023 14023	R Oriente 1ra. Sección	18°20'20"	93°12'02"	0002	E15A79	Muy bajo
Paraíso	140024	14 024 14024	R Oriente (San Cristóbal)	18°20'51"	93°12'18"	0002	E15A79	Muy bajo
Paraíso	140026	14 026 14026	R Potreritos	18°18'40"	93°16'55"	0002	E15A79	Muy bajo
Paraíso	140027	14 027 14027	U Quinto Anzú	18°22'03"	93°12'53"	0002	E15A79	M y bajo
Paraíso	140028	14 028 14028	R Nuevo Torno Largo	18°25'57"	93°09'48"	0000	E15A79	M y bajo
Paraíso	140029	14 029 14029	R Guano Solo (El Coquito)	18°25'32"	93°24'29"	0000	E15A78	Bajo
Paraíso	140030	14 030 14030	R La Unión 3ra. Sección	18°25'32"	93°22'58"	0000	E15A78	Bajo
Paraíso	140032	14 032 14032	R El Escribano	18°24'37"	93°13'18"	0002	E15A79	M y bajo
Paraíso	140033	14 033 14033	R Las Flores 3ra. Sección (El Cerro)	18°25'46"	93°16'34"	0001	E15A79	M y bajo
Paraíso	140034	14 034 14034	R Moctezuma 3ra. Sección	18°21'21"	93°15'32"	0002	E15A79	M y bajo
Paraíso	140035	14 035 14035	R Nicolás Bravo 2da. Sección (La Gloria)	18°18'47"	93°06'50"	0002	E15A79	M y bajo




Manual de Programación y Presupuesto

MUNICIPIO	CLAVE DE LOCALIDAD			AMBITO	LOCALIDAD	LATITUD	LONGITUD	ALTITUD	CLAVE DE CARTA	GRADO DE MARGINACION	
Paraiso	140036	14	036	14036	R	Nicolás Bravo 3ra. Sección	18°17'33"	93°08'54"	0002	E15A79	Muy bajo
Paraiso	140037	14	037	14037	R	Nicolás Bravo 4ta. Sección (Tiapa)	18°18'47"	93°08'05"	0001	E15A79	Muy bajo
Paraiso	140038	14	038	14038	R	Nicolás Bravo 5ta. Sección (Punta Brava)	18°16'41"	93°07'43"	0002	E15A79	Muy bajo
Paraiso	140039	14	039	14039	R	Monte Adentro	18°22'10"	93°11'36"	0002	E15A 9	Muy bajo
Paraiso	140040	14	040	14040	R	Moctezuma (Francisco I. Madero 3ra. Sección)	18°20'34"	93°12'52"	0001	E15A79	Muy bajo
Paraiso	140041	14	041	14041	R	La Unión 1ra. Sección (Amatillo)	18°26'05"	93°18'31"	0000	E15A79	Muy bajo
Paraiso	140042	14	042	14042	R	La Unión 2da. Sección	18°25'31"	93°21'49"	0000	E15A78	Muy bajo
Paraiso	140045	14	045	14045	R	Andrés García (La Isla)	18°25'58"	93°09'07"	0000	E15A79	Muy bajo
Paraiso	140046	14	046	14046	R	Chilipepec (Sección Banco)	18°25'38"	93°06'47"	0001	E15A79	Muy bajo
Paraiso	140048	14	048	14048	R	Oriente 2da. Sección (Palma Huaca)	18°19'45"	93°11'07"	0002	E15A79	Muy bajo
Paraiso	140050	14	050	14050	R	Occidente (San Francisco)	18°19'52"	93°15'08"	0002	E15A79	Muy bajo
Paraiso	140054	14	054	14054	R	Pénjamo	18°26'04"	93°05'35"	0000	E15A79	Muy bajo
Paraiso	140055	14	055	14055	R	Oriente (Hormiguero)	18°19'39"	93°13'35"	0001	E15A79	Muy bajo
Paraiso	140056	14	056	14056	R	Palmas	18°20'19"	93°11'05"	0002	E15A79	Muy bajo
Paraiso	140057	14	057	14057	R	La Solución Somos Todos (La Alianza)	18°19'52"	93°08'12"	0002	E15A79	Bajo
Paraiso	140059	14	059	14059	R	Huero de Puerto (Colonia Quintín Aráuz)	18°23'25"	93°13'27"	0002	E15A79	Muy bajo
Paraiso	140060	14	060	14060	R	Quintín Aráuz Uno	18°22'42"	93°13'20"	0002	E15A79	Muy bajo
Paraiso	140061	14	061	14061	R	Chilipepec (Sección Tanque)	18°25'39"	93°05'32"	0001	E15A79	Muy bajo
Tacotalpa	150001	15	001	15001	U	Tacotalpa	17°35'35"	92°49'33"	0019	E15D21	Muy bajo
Tacotalpa	150002	15	002	15002	R	Agua Blanca	17°29'08"	92°37'17"	0040	E15D32	Bajo
Tacotalpa	150003	15	003	15003	R	José María Morelos y Pavón	17°35'48"	92°36'48"	0020	E15D22	Bajo
Tacotalpa	150004	15	004	15004	R	Arroyo Ciego 1ra. Sección	17°35'32"	92°37'48"	0020	E15D22	Bajo
Tacotalpa	150005	15	005	15005	R	Yajalón Río Seco	17°21'19"	92°42'24"	0257	E15D31	Bajo
Tacotalpa	150006	15	006	15006	R	Cuatémoc Barreal	17°25'38"	92°43'23"	0135	E15D31	Bajo
Tacotalpa	150007	15	007	15007	R	Buena Vista 1ra. Sección	17°23'39"	92°45'28"	0151	E15D31	Medio
Tacotalpa	150008	15	008	15008	R	Buenos Aires	17°21'42"	92°42'38"	0609	E15D31	Medio
Tacotalpa	150009	15	009	15009	R	Caridad Guerrero	17°14'37"	92°45'13"	0080	E15D31	Bajo
Tacotalpa	150010	15	010	15010	R	Celba 1ra. Sección (Estación Ferrocarril)	17°33'02"	92°49'18"	0020	E15D21	Bajo
Tacotalpa	150012	15	012	15012	R	Celba 1ra. Sección	17°36'06"	92°50'00"	0017	E15D21	Muy bajo



Manual de Programación y Presupuesto

MUNICIPIO	CLAVE DE LOCALIDAD	AMBITO	LOCALIDAD	LATTUD	LONGITUD	ALTTUD	CLAVE DE CARTA	GRADO DE MARGINACION		
Tacotalpa	150013	15 013	15013	R	celblt 2da. Sección	1r sr "	t 2-s1-2	0017	E15D21	Muy bajo
Tacotalpa	150014	15 014	15014	R	Cerro Blanco 1. Sección	17°25'20"	92°47'04"	0193	E15031	Medio
Tacotalpa	150015	15 015	15015	R	Cerro Blanco 2da. Sección	17°25'13"	92°47'43"	0071	E15081	Bajo
Tacotalpa	150016	15 016	15016	R	Cerro Blanco 3. Sección	17°25'56"	92°47'27"	0139	E15031	Medio
Tacotalpa	150017	15 017	15017	R	Cerro Blanco 4ta. Sección	17°25'49"	92°47'4"	010	E15031	Medio
Tacotalpa	150018	15 018	15018	R	Cerro Blanco 5ta. Sección	17°26'39"	92°48'43"	0136	E15031	Bajo
Tacotalpa	150020	15 020	15020	R	Cutzamal	17°21'25"	92°43'51"	0110	15 31	Bajo
Tacotalpa	150021	15 021	15021	R	La Cumbre	17°26'20"	124 0 •	0370	E15031	Medio
Tacotalpa	150022	15 022	15022	R	Cuclac	17°23'31"	92°44'	010	E15031	Bajo
Tacotalpa	150023	15 023	15023	R	La Raya 1ra. Sección (Dos Patrias)	17°36'14"	92°48'17"	020	E15021	Muy bajo
Tacotalpa	150025	15 025	15025	R	Guayal	17°32'09"	92°36'0"	010	E15 31	Muy bajo
Tacotalpa	150026	15 026	15026	R	Guayal	17°32'09"	92°36'0"	010	E15022	Medio
Tacotalpa	150027	15 027	15027	R	Libertad	17°24'37"	92°42'53"	0094	E15031	Medio
Tacotalpa	150021	15 021	15021	R	El Limón	17°34'14"	17°34'45"	020	E15 U	Bajo
Tacotalpa	150029	15 029	15029	R	Lomas Alegrías 1. Sección	17°35'15"	92°39'35"	0020	E15022	Muy bajo
Tacotalpa	150030	15 030	15030	R	Lomas Alegrías 2da. Sección (Cultural)	17°34'15"	92°36'31"	020	E15022	Bajo
Tacotalpa	150032	15 032	15032	R	Francisco I. Madero 1ra. Sección	17°23'0"	92°43'35"	0296	E15DJ1	Bajo
Tacotalpa	150033	15 033	15033	R	Francisco I. Madero 2da. Sección	17°25'11"	92°41'58"	0304	E15031	Medio
Tacotalpa	150035	15 035	15035	R	Lurdes (Madre 1ra. Sección)	17°22'37"	92°46'11"	0019	E	Muy bajo
Tacotalpa	150036	15 036	15036	R	Madrigal 4ta. Sección	17°30'14"	92°46'52"	0102	E15021	Bajo
Tacotalpa	150037	15 037	15037	R	Madrigal 5ta. Sección	17°30'37"	92°49'15"	04	E15021	Bajo
Tacotalpa	150038	15 038	15038	R	Reforma (Madruga 2da. Sección)	17°33'25"	92°48'04"	020	E15 21	Muy bajo
Tacotalpa	150039	15 039	15039	R	Arroyo Seco ML. Fbr u	17°27'49"	92°40'51"	06	E15031	Bajo
Tacotalpa	150040	15 040	15040	R	Nepeque	17°15'29"	92°44'21"	0225	E15031	Medio
Tacotalpa	150041	15 041	15041	R	Oxolotlán	17°22'51"	92°45'0"	0131	E15031	Muy bajo
Tacotalpa	150042	15 042	15042	R	Piñonero	17°24'56"	92°50'35"	0838	E150J1	Alto
Tacotalpa	150043	15 043	15043	R	Pasamonos	17°32'	92°37'28"	0036	E15 22	Bajo
Tacotalpa	150044	15 044	15044	R	Poaná	17°32'49"	92°44'59"	020	E15021	Bajo
Tacotalpa	150045	15 045	15045	R	Pochitoc 1ra. Sección (Tila y Toronjo)	17°31'16"	91°45'15"	014	E15 21	Muy bajo
Tacotalpa	150046	15 046	15046	R	Pochitoc 2da. Sección	17°36'33"	92°41'13"	0030	E15021	Bajo
Tacotalpa	150047	15 047	15047	R	Pochitoc 3ra. Sección	17°36'28"	92°41'55"	0014	E15D21	Bajo



Manual de Programación y Presupuesto

MUNICIPIO	CLAVE DE LOCALIDAD	AMBITO	LOCALIDAD	LATITUD	LONGITUD	ALTITUD	CLAVE DE CARTA	GRADO DE MARGINACION		
Tacotalpa	150048	15 048	15048	R	Pochitocál 4ta. Sección (San Miguel Juárez)	17°36'46"	92°40'25"	0018	E15021	Bajo
Tacotalpa	150049	15 049	15049	R	Pomoca	17°28'57"	92°39'28"	0043	E15021	Bajo
Taco alpa	150050	15 050	15050	R	Pomocuíta	17°32'38"	92°43'42"	0047	E15031	Bajo
Tacotalpa	150051	15 051	15051	R	Puyacatenango 1 a. Sección (Celba)	17°38'51"	92°53'56"	0014	E15021	Muy bajo
Tacotalpa	150052	15 052	15052	R	Puyacatenango 2da. Sección (Celba)	17°40'16"	92°53'48"	0016	E15021	Bajo
Tacotalpa	150053	15 053	15053	R	Pucacán	17°27'04"	92°41'11"	0040	E15031	Bajo
Tacotalpa	150054	15 054	15054	R	La Raya 1ra. Sección (Nava)	17°37'04"	92°46'38"	0020	E15021	Medio
Tacotalpa	150056	15 056	15056	R	La Raya Zaragoza	17°24'18"	92°41'05"	0182	E15031	Bajo
Taco alpa	150057	15 057	15057	R	San Manuel	17°30'07"	92°45'31"	0037	E15021	Medio
Tacotalpa	150058	15 058	15058	R	Santa Rosa 1ra. Sección	17°34'42"	92°47'37"	0020	E15021	Muy bajo
Tacotalpa	150059	15 059	15059	R	Santa Rosa 2da. Sección (Estación Proana)	17°34'47"	92°45'03"	0017	E15021	Bajo
Tacotalpa	150060	15 060	15060	U	Tapilulapa	17°27' 0"	92° 6'39"	0058	E15031	Muy bajo
Tacotalpa	150061	15 061	15061	R	Tomás Garrido Canabal	17°21'33"	92°43'43"	0167	E15031	Bajo
Taco alpa	150062	15 062	15062	R	Xicoténcatl	17°31'01"	92°42'17"	0037	E15021	Bajo
Tacotalpa	150063	15 063	15063	R	Zunú y Patatal	17°28'22"	92°48'48"	0064	E15031	Bajo
Tacotalpa	150067	15 067	15067	R	Nueva Esperanza	17°22'05"	92°45'10"	0043	E15031	Bajo
Taco lpa	150068	15 068	15068	R	Mexiquito	17°23'42"	92°44'16"	0269	E15031	Bajo
Tacotalpa	150071	15 071	15071	R	Benito Juárez	17°27'48"	92°43'02"	0458	E15031	Medio
Tacotalpa	150073	15 073	15073	R	San Fernando	17°34'43"	92°49'34"	0020	E15021	
Tacotalpa	150074	15 074	15074	R	San Antonio Chicxilté	17°33'35"	92° 8'46"	0020	E15021	
Tacotalpa	150076	15 076	15076	R	Vanarrico Cuatro	17°34'35"	92°49'27"	0020	E15021	Medio
Taco alpa	150077	15 077	15077	R	La Gloria	17°32'18"	92°49'38"	00 3	E15021	Bajo
Tacotalpa	150078	15 078	15078	R	San José del Porvenir	17°33'59"	92°49'17"	0020	E15021	Medio
Tacotalpa	1500 0	15 080	150 0	R	Celba 2da. Sección (San Luis)	17°35'18"	92°50'56"	0019	E15021	Bajo
Tacotalpa	150083	15 083	15083	R	Gran Poder	17°31'28"	92°38'15"	0040	E15021	Bajo
Tacotalpa	150084	15 084	15084	R	Lomas Alegres 3ra. Sección (San Anonio)	17°35'22"	92°42'03"	0020	E15021	Bajo
Tacotalpa	150085	15 085	15085	R	Morelia	17°37'57"	92°48'55"	0020	E15021	
Tacotalpa	150086	15 086	15086	R	Rancho Nuevo	17°38'08"	92°49'03"	0020	E15021	
Tacotalpa	150087	15 087	15087	R	San Lorenzo	17°35'29"	92°49'58"	0019	E15021	
Tacotalpa	150094	15 094	15094	R	Agua Escondida	17°30'35"	92°46'30"	0091	E15021	Medio
Tacotalpa	150095	15 095	15095	R	Arroyo Chispa	17°26'44"	92°45'39"	0190	E15031	Bajo
Tacotalpa	150096	15 096	15096	R	La Pita	17°26'15"	92°45'11"	0254	E15031	Bajo
Tacotalpa	150097	15 097	15097	R	La Cuesta	17°24'54"	92°47'06"	0040	E15031	Medio
Taco alpa	150099	15 099	15099	R	Emiliano Zapata	17°29'35"	92°48'05"	0058	E15031	Medio



Manual de Programación y Presupuesto

MUNICIPIO	CLAVE DE LOCALIDAD	AMBITO	LOCALIDAD	LATITUD	LONGITUD	ALTITUD	CLAVE DE CARTA	GRADO DE MARGINACION	
Tacotalpa	150100	15 100	15100 R	División del Norte	17°35'18"	92°51'45"	0017	E15D21	Bajo
Tacotalpa	150101	15 101	15101 R	Nuev Reforma	17°23'05"	92°44'21"	0086	E15D31	Bajo
Tacotalpa	150103	15 103	15103 R	Pochitocal 1ra. Secció (La Palma)	17°37'44"	92°44'40"	0014	E15D21	Muy bajo
Tacotalpa	150104	15 104	15104 R	La Raya 2da. Sección (Santa Cruz)	17°38'05"	92°46'58"	0019	E15D21	Medio
Tacotalpa	150105	15 105	15 05 R	El Paraíso	17°29'07"	92°40'06"	0068	E15D31	Muy bajo
Tacotalpa	150106	15 106	15106 R	Villa Luz	17°26'31"	92°45'53"	0078	E15D31	Alto
Tacotalpa	150108	15 108	15108 R	La Trinidad	17°33'55"	92°51'26"	0019	E15D21	Muy bajo
Tacotalpa	150109	15 109	15109 R	San Ramón	17°34'33"	92°49'01"	0020	E15D21	Muy bajo
Tacotalpa	150110	15 110	15110 R	Lomas Negres 4ta. Sección (El Hualar)	17°34'02"	92°39'40"	0023	E15D22	Bajo
Tacotalpa	150111	15 111	15111 R	La Esperanza	17°26'40"	92°42'28"	0040	E15D31	Bajo
Tacotalpa	150112	15 112	15112 R	Carlos A. Madrazo	17°32'00"	92°35'54"	0144	E15D22	Medio
Tacotalpa	150113	15 113	15113 R	Roberto Madrazo Pintado	17°33'37"	92°51'48"	0020	E15D21	Medio
Tacotalpa	150114	15 114	15114 R	Nuevo Madero	17°25'00"	92°45'21"	0040	E15D31	Medio
Teapa	160001	16 001	16001 U	Teapa	17°32'56"	92°57'12"	0017	E15D21	Muy bajo
Teapa	160002	16 002	16002 R	Andrés Quintana Roo	17°42'49"	93°00'30"	0010	E15C29	Bajo
Teapa	160003	16 003	16003 R	Andrés Quintana Roo 1ra. Sección	17°42'49"	93°03'08"	0010	E15C29	Bajo
Teapa	160004	16 004	16004 R	Andrés Quintana Roo 2da. Sección	17°45'17"	93°02'42"	0007	E15C19	Medio
Teapa	160005	16 005	16005 R	Francisco Javier Mina (Argentina)	17°32'41"	92°53'49"	0041	E15D21	Bajo
Teapa	160008	16 008	16008 R	Hermenegildo Galeana 1ra. Sección (Mesquite)	17°39'55"	92°59'04"	0010	E15D21	Bajo
Teapa	160009	16 009	16009 R	Hermenegildo Galeana 2da. Sección	17°39'40"	92°56'08"	0010	E15D21	Bajo
Teapa	160010	16 010	16010 R	Ignacio Allende 2da. Sección	17°33' 8"	92°59'18"	0081	E15D21	Muy bajo
Teapa	160011	16 011	16011 R	Ignacio Allende 1ra. Sección	17°33'59"	92°59'24"	0040	E15D21	Bajo
Teapa	160012	16 012	16012 R	Ignacio Allende 3ra. Sección	17°36'05"	92°59'27"	0010	E15D21	Bajo
Teapa	160013	16 013	16013 R	Ignacio López Rayón 1ra. Sección	17°37'40"	92°57'48"	0010	E15D21	Medio
Teapa	160014	16 014	16014 R	Ignacio López Rayón 2da. Sección	17°39'14"	92°57'31"	0011	E15D21	Medio
Teapa	160015	16 015	16015 R	José María Morelos y Pavón 1ra. Sección	17°38'05"	92°57'08"	0010	E15D21	Bajo
Teapa	160016	16 016	16016 R	José María Morelos y Pavón 2da. Sección	17°41'34"	92°56'02"	0010	E15D21	Bajo
Teapa	160017	16 017	16017 R	Juan Aldama	17°36'37"	93°01'38"	0013	E15C29	Bajo
Teapa	160019	16 019	16019 R	Manuel Buelta 2da. Sección	17°34'42"	92°57'50"	0017	E15D21	Bajo



Manual de Programación y Presupuesto

MUNICIPIO	CLAVE DE LOCALIDAD			AMBITO	LOCALIDAD	LATITUD	LONGITUD	ALTITUD	CLAVE DE CARTA	GRADO DE MARGINACION	
Teapa	160020	16	020	16020	R	Mariano Abasolo	17°32'49"	92°58'06"	0090	E15D21	Bajo
Teapa	160021	16	021	16021	R	Mina y Matamoros (La Trinidad)	17°34'15"	92°54'00"	0019	E15D21	Bajo
Teapa	160023	16	023	16023	R	Mariano Pedrero, 1ra. Sección (La Providencia)	17°40'41"	92°56'30"	0010	E15D21	Bajo
Teapa	160024	16	024	16024	R	Mariano Pedrero 2da. Sección	17°43'07"	92°56'04"	0011	E15D21	Bajo
Teapa	160025	16	025	16025	R	Mariano Pedrero 3ra. Sección	17°43'52"	92°58'25"	0014	E15D21	Muy bajo
Teapa	160027	16	027	16027	R	Miguel Hidalgo 1ra. Sección (Las Gardenias)	17°35'44"	92°56'36"	0019	E15D21	Medio
Teapa	160028	16	028	16028	R	Miguel Hidalgo 2da. Sección (Fco. Sarabia)	17°36'19"	92°55'34"	0017	E15D21	Bajo
Teapa	160031	16	031	16031	R	Nicolás Bravo 2da. Sección	17°29'28"	92°57'2"	0315	E15D31	Bajo
Teapa	160033	16	033	16033	R	Vicente Guerrero (Lerma)	17°30'46"	92°51'20"	0021	E15D21	Bajo
Teapa	160034	16	034	16034	R	Juan Aldama 2da. Sección	17°36'54"	92°52'09"	0014	E15C29	Muy bajo
Teapa	160039	16	039	16039	R	Hermenegildo Galeana	17°41'29"	92°50'03"	0010	E15C29	Bajo
Teapa	16 43	16	043	16043	R	San José Puyacateango (Chapingo)	17°31'38"	92°55'50"	0208	E15D21	Medio
Teap	16 44	16	044	16044	R	Arcadio Zentella	17°32'04"	92°51'53"	0060	E15D21	Bajo
Teapa	160046	16	046	16046	R	José María Morelos y Pavón (Juan Gómez)	17°38'59"	92°58'12"	0010	E15D21	Bajo
Teapa	160051	16	051	16051	R	José María Morelos y Pavón	17°39'53"	92°55'34"	0011	E15D21	Bajo
Teapa	160056	16	056	16056	R	José María Morelos y Pavón (Las Delicias)	17°38'13"	92°56'02"	0010	E15D21	Bajo
Teapa	160058	16	058	16058	R	Manuel Buelta y Rayón	17°42'18"	92°57'15"	0011	E15D21	Muy bajo
Teapa	160059	16	059	16059	R	Vicente Guerrero (Las Nieves)	17°31'04"	92°55'31"	0270	E15D21	Muy bajo
Teapa	160063	16	063	16063	R	Mina y Matamoros (San Pablo Tamborel)	17°34'02"	92°52'27"	0019	E15D21	Bajo
Teapa	160064	16	064	16 4	R	Ignacio Aílende (Santa Cruz)	17°34'18"	92°58'17"	0020	E15D21	Bajo
Teapa	160073	16	073	16073	R	José María Morelos y Pavón (Santa Rita)	17°43'54"	92°55'12"	0010	E15D21	Bajo
Teapa	160074	16	074	16074	R	Mariano Abasolo (Santo Tomás)	17°32'48"	92°57'44"	0103	E15D21	Bajo
Teapa	160075	16	075	16075	R	La Tejería	17°31'56"	92°57'45"	0039	E15D21	Medio
Teap	160076	16	076	16076	R	Eureka y Belén	17°33'34"	92°55'44"	0057	E15D21	Bajo
Teapa	160077	16	077	16077	R	Vicente Guerrero (Guana)	17°30'34"	92°53'38"	0202	E15D21	Medio
Teapa	160079	16	079	16079	R	Chapultepec	17°33'53"	92°58'22"	0025	E15D21	Muy bajo
Teapa	1600 0	16	080	16080	R	Piscifactoría José Narciso Rovillosa (Pera)	17°34'58"	92°53'29"	0012	E15D21	Bajo
Teapa	160081	16	081	16081	R	Caichado	17°34'02"	92°55'53"	0024	E15D21	Bajo



Manual de Programación y Presupuesto

MUNICIPIO	CLAVE DE LOCALIDAD	AMBITO	LOCALIDAD	LATITUD	LONGITUD	ALTITUD	CLAVE DE CARTA	GRADO DE MARGINACION
Teapa	160082	16 082	16082 R	Nicolás Bravo 1ra. Sección	17°30'57"	92°57'14"	0028	E15D21 Medio
Teapa	160084	16 084	16084 R	Colorado (Benito Juárez)	17°38'38"	92°01'28"	0011	E15C29 Muy bajo
Teapa	160086	16 086	16086 R	Coconá	17°34'56"	92°55'10"	0017	E15D21 Medio
Teapa	160088	16 088	16088 R	Las Lillas	17°40'45"	92°57'23"	0010	E15D21 Bajo
Teapa	160089	16 089	16089 R	Miguel Hidalgo 2da. Sección (Los Álamos)	17°36'51"	92°53'38"	0011	E15D21 Bajo
Teapa	160090	16 090	16090 R	Mariano Abasolo (Abasolo)	17°33'40"	92°57'27"	0028	E15D21 Bajo
Teapa	160091	16 091	16091 R	Centenario	17°32'17"	92°57'53"	0133	E15D21 Medio
Teapa	160092	16 092	16092 R	Colonia Municipal	17°35'31"	92°58' 8"	0015	E15D21 Bajo
Teapa	160093	16 093	16093 R	Miguel Hidalgo 2da. Sección (San Joaquín)	17°35'36"	92°55'14"	0017	E15D21 Bajo
Teapa	160094	16 094	16094 R	San Antonio	17°34'06"	92°54'38"	0017	E15D21
Teapa	160095	16 095	16095 R	San José	17°33'34"	92°54'46"	0020	E15D21
Teapa	160096	16 096	16096 R	Centenario Guerrero (San Lorenzo)	17°30'21"	92°54'21"	0437	E15D21 Bajo
Teapa	160097	16 097	16097 R	Santa Elena	17°32'57"	92°57'21"	0080	E15D21 Medio
Tenosique	170001	17 001	17001 U	Tenosique de Plino Suárez	17°28'21"	91°25'36"	0020	E15D35 Muy bajo
Tenosique	170002	17 002	17002 R	Acatlpa	17°22'42"	91°01'20"	0059	E15D36 Bajo
Tenosique	170003	17 003	17003 R	Adolfo López Mateos	17°23'31"	91°24'01"	0100	E15D35 Bajo
Tenosique	170005	17 005	17005 R	Arena de Hidalgo	17°27'27"	91°35'05"	0040	E15D35 Muy bajo
Tenosique	170006	17 006	17006 R	El Sejal	17°18'18"	91°14'57"	0278	E15D36 Bajo
Tenosique	170007	17 007	17007 R	Benito Juárez 1ra. Sección	17°27'20"	91°13'58"	0060	E15D36 Bajo
Tenosique	170008	17 008	17008 R	Benito Juárez	17°23'47"	91°03'33"	0050	E15D36 Bajo
Tenosique	170009	17 009	17009 R	Boca del Cerro	17°26'58"	91°29'34"	0020	E15D35 Muy bajo
Tenosique	170012	17 012	17012 R	Canitzán	17°35'04"	91°21'53"	0010	E15D25 Bajo
Tenosique	170013	17 013	17013 R	Centro Usumacinta	17°31'42"	91°29'20"	0020	E15D25 Bajo
Tenosique	170014	17 014	17014 R	José María Plino Suárez 2da. Sección	17°33'26"	91°28'20"	0020	E15D25 Bajo
Tenosique	170015	17 015	17015 R	Cortijo Nuevo 1ra. Sección	17°17'36"	91°20'08"	0099	E15D35 Bajo
Tenosique	170016	17 016	17016 R	Corredora Ortiz de Domínguez	17°15'24"	91°21'45"	0111	E15D35 Bajo
Tenosique	170017	17 017	17017 R	Chaculji	17°29'52"	91°28'00"	0010	E15D35 Bajo
Tenosique	170019	17 019	17019 R	Emiliano Zapata 1ra. Sección	17°25'38"	91°21'51"	0040	E15D35 Bajo
Tenosique	170020	17 020	17020 R	Emiliano Zapata 2da. Sección (El Carmen)	17°25'00"	91°19'12"	0040	E15D36 Bajo
Tenosique	170021	17 021	17021 R	Esperanza Norte (El Veinte)	17°31'57"	91°20'51"	0030	E15D25 Bajo
Tenosique	170023	17 023	17023 R	Estapilla	17°32'43"	91°24'20"	0019	E15D25 Bajo
Tenosique	170024	17 024	17024 R	Estapilla 2da. Sección	17°32'31"	91°23'54"	0019	E15D25 Bajo
Tenosique	170025	17 025	17025 R	El Faisán 1ra. Sección	17°28'33"	91°18'11"	0025	E15D35 Muy bajo



Manual de Programación y Presupuesto

MUNICIPIO	CLAVE DE LOCALIDAD				AMBITO	LOCALIDAD	LATITUD	LONGITUD	ALTITUD	CLAVE DE CARTA	GRADO DE MARGINACION
Tenosique	170026	17	026	17026	R	El Peñón 2da. Sección	17°27'14"	91°2'10"	0020	E15035	Bajo
Tenosique	170027	17	027	17027	R	Francisco I. Madero Ríos	17°17'57"	91°23'14"	0040	E15035	Bajo
Tenosique	170030	17	030	17030	R	Francisco Villa	17°17'14"	91°12'40"	0276	E15D36	Bajo
Tenosique	170032	17	032	17032	R	Guadalupe Victoria	17°27'33"	91°21'04"	0058	E15D35	Muy bajo
Tenosique	170033	17	033	17033	R	Guayacán	17°37'52"	91°30'01"	0040	E15D25	Muy bajo
Tenosique	170037	17	037	17037	R	Gregorio Méndez	17°35'18"	91°33'08"	0064	E15D25	Bajo
Tenosique	170038	17	038	17038	R	Hermenegildo Galana	17°28'22"	91°10'39"	0059	E15D36	Bajo
Tenosique	170039	17	039	17039	R	Ignacio Zaragoza	17°27'29"	91°17'15"	0055	E15D36	Bajo
Tenosique	170041	17	041	17041	R	Independencia	17°26'59"	91°32'38"	0040	E15D35	Bajo
Tenosique	170042	17	042	17042	R	La Isla	17°28'49"	91°29'06"	0039	E15D35	Muy bajo
Tenosique	170044	17	044	17044	R	José María Pino Suárez 1ra. Sección	17°34'24"	91°27'10"	0040	E15D25	Bajo
Tenosique	170046	17	046	17046	R	El Manantial	17°34'47"	91°27'00"	0040	E15D25	Bajo
Tenosique	170050	17	050	17050	R	Miguel Hidalgo	17°16'42"	91°09'31"	0165	E15D36	Bajo
Tenosique	170052	17	052	17052	R	Tenosique 1ra. Sección (El Moel)	17°31'06"	91°24'46"	0020	E15D25	Bajo
Tenosique	170053	17	053	17053	R	Niños Héroes	17°16'27"	91°23'54"	0049	E15D35	Muy bajo
Tenosique	170054	17	054	17054	R	Nueva Esperanza	17°22'28"	91°03'06"	0050	E15D36	Bajo
Tenosique	170056	17	056	17056	R	Nuevo México	17°31'23"	91°13'48"	0049	E15D36	Bajo
Tenosique	170059	17	059	17059	R	La Palma	17°26'37"	91°08'07"	0049	E15D36	Bajo
Tenosique	170060	17	060	17060	R	Veinte de Noviembre	17°27'47"	91°07'25"	0045	E15D36	Alto
Tenosique	170062	17	062	17062	R	El Palmar	17°26'48"	91°02'18"	0060	E15D36	Bajo
Tenosique	170063	17	063	17063	R	El Pedregal	17°20'49"	91°00'29"	0050	E15D36	Bajo
Tenosique	170064	17	064	17064	R	Pomón 1ra. Sección	17°28'47"	91°30'27"	0038	E15D35	Bajo
Tenosique	170065	17	065	17065	R	Pomón 2da. Sección	17°29'56"	91°33'34"	0043	E15D35	Medio
Tenosique	170066	17	066	17066	R	Nuevo Progreso	17°15'11"	91°18'06"	0384	E15D36	Bajo
Tenosique	170067	17	067	17067	R	Rancho Grande	17°2'18"	91°24'20"	0031	E15035	Medio
Tenosique	170068	17	068	17068	R	El Recreo	17°28'33"	91°25'53"	0020	E15D35	Muy bajo
Tenosique	170069	17	069	17069	R	Redención del Campesino	17°18'37"	91°17'00"	0194	E15D36	Muy bajo
Tenosique	170071	17	071	17071	R	Reforma Agraria	17°22'49"	91°15'07"	0060	E15D36	Bajo
Tenosique	170073	17	073	17073	R	El Roblar	17°35'24"	91°29'47"	0042	E15D25	Bajo
Tenosique	170075	17	075	17075	R	San Isidro Guasiván	17°27'12"	91°11'38"	0070	E15D36	Bajo
Tenosique	170076	17	076	17076	R	San Isidro las Pozas	17°28'41"	91°15'29"	0055	E15D36	Medio
Tenosique	170078	17	078	17078	R	Santa Cruz	17°25'12"	91°01'26"	0056	E15D36	Bajo
Tenosique	170079	17	079	17079	R	Santa Elena	17°31'28"	91°11'16"	0065	E15D26	Bajo
Tenosique	170080	17	080	17080	R	Santa Lucía	17°32'35"	91°33'23"	0050	E15D25	Bajo
Tenosique	170081	17	081	17081	R	Santa Rosa	17°21'36"	91°20'15"	0090	E15D35	Bajo
Tenosique	170082	17	082	17082	R	Santo Tomás	17°18'18"	91°21'15"	0116	E15D35	Bajo



Manual de Programación y Presupuesto

MUNICIPIO	Llave de Localidad				AMBITO	LOCALIDAD	LATTUD	LONGITUD	ALTITUD	CLAVE DE CARTA	GRADO DE MARGINACION
Tenosique	170083	17	083	17083	R	Sueños de Oro	17°16'43"	91°04'51"	0060	E15D36	Medio
Tenosique	170086	17	086	17086	R	Usumacinta	17°33'07"	91°29'31"	0020	E15D25	Muy bajo
Tenosique	170087	17	087	17087	R	Veteranos de la Revolución	17°23'12"	91°21'08"	0111	E15D35	Medio
Tenosique	170090	17	090	17090	R	El Xotal 2da. Sección	17°20'36"	91°10'43"	0060	E15D36	Bajo
Tenosique	170091	17	091	17091	R	Los Rieles de San José	17°21'32"	91°22'22"	0220	E15D35	Bajo
Tenosique	170092	17	092	17092	R	San Marcos	17°20'34"	91°21'10"	0193	E15D35	Muy bajo
Tenosique	170093	17	093	17093	R	Javier Rojo Gómez	17°25'45"	91°27'03"	0020	E15D35	Bajo
Tenosique	170094	17	094	17094	R	Luis Echeverría Álvarez 1ra. Sección	17°24'23"	91°26'20"	0060	E15D35	Bajo
Tenosique	170096	17	096	17096	R	Ignacio Allende	17°18'09"	91°13'10"	0274	E15D36	Bajo
Tenosique	170097	17	097	17097	R	Álvaro Obregón	17°17'25"	91°13'45"	0145	E15D36	Medio
Tenosique	170098	17	098	17098	R	La Estancia	17°16'59"	91°12'49"	0182	E15D36	Bajo
Tenosique	170099	17	099	17099	R	Francisco I. Madero Cortazar	17°18'08"	91°10'01"	0326	E15D36	Bajo
Tenosique	170100	17	100	17100	R	El Repasto	17°16'45"	91°10'43"	0232	E15D36	Bajo
Tenosique	170101	17	101	17101	R	San Francisco	17°15'22"	91°08'06"	0203	E15D36	Medio
Tenosique	170107	17	107	17107	R	Emiliano Zapata 3ra. Sección (Los Cedros)	17°22'43"	91°16'41"	0067	E15D36	Bajo
Tenosique	170114	17	114	17114	R	Cortijo Nuevo 2da. Sección	17°18'13"	91°23'11"	0041	E15D35	Bajo
Tenosique	170116	17	116	17116	R	Buenavista	17°26'05"	91°08'05"	0050	E15D36	
Tenosique	170117	17	117	17117	R	El Calabazal	17°30'36"	91°17'52"	0057	E15D26	Alto
Tenosique	170118	17	118	17118	R	El Carmen	17°27'03"	91°08'14"	0049	E15D36	
Tenosique	170119	17	119	17119	R	El Cobá	17°24'13"	91°19'42"	0048	E15D36	
Tenosique	170120	17	120	17120	R	Buenos Aires (Cucufato)	17°28'10"	91°08'14"	0049	E15D36	
Tenosique	170121	17	121	17121	R	El Chivalcal	17°26'42"	91°21'57"	0040	E15D35	
Tenosique	170122	17	122	17122	R	El Choncoy	17°29'24"	91°19'31"	0057	E15D36	
Tenosique	170123	17	123	17123	R	Chospac	17°37'23"	91°28'34"	0044	E15D25	Bajo
Tenosique	170125	17	125	17125	R	La Engorda	17°28'36"	91°20'17"	0060	E15D35	
Tenosique	170126	17	126	17126	R	La Florida	17°25'51"	91°19'06"	0040	E15D36	Alto
Tenosique	170127	17	127	17127	R	Gracias de Olos	17°23'30"	91°08'37"	0058	E15D36	
Tenosique	170128	17	128	17128	R	El Guanal	17°14'59"	91°30'44"	0048	E15D25	
Tenosique	170129	17	129	17129	R	Bella Vista	17°19'09"	91°05'49"	0050	E15D36	Muy alto
Tenosique	170130	17	130	17130	R	El Martillo	17°16'41"	91°01'15"	0041	E15D36	Muy alto
Tenosique	170132	17	132	17132	R	Pasode la Sana	17°27'25"	91°29'30"	0020	E15D35	Bajo
Tenosique	170134	17	134	17134	R	Pictum	17°24'18"	91°18'02"	0040	E15D36	
Tenosique	170135	17	135	17135	R	Piedra Santa	17°23'07"	91°12'12"	0050	E15D36	
Tenosique	170136	17	136	17136	R	Rancho Caído	17°18'28"	91°05'20"	0050	E15D36	
Tenosique	170140	17	140	17140	R	San Francisco	17°27'19"	91°08'16"	0049	E15D36	Bajo
Tenosique	170143	17	143	17143	R	El Pedregal	17°29'22"	91°17'55"	0046	E15D36	
Tenosique	170147	17	147	17147	R	La Última Lucha	17°22'00"	91°11'31"	0057	E15D36	Medio




Manual de Programación y Presupuesto

MUNICIPIO	CLAVE DE LOCALIDAD			AMBITO	LOCALIDAD	LATITUD	LONGITUD	ALTITUD	CLAVE DE CARTA	GRADO DE MARGINACION	
Tenosique	170148	17	148	17148	R	El Venado	17°28'02"	91°17'40"	0050	E15D36	
Tenosique	170149	17	149	17149	R	Ignacio Zaragoza	17°36'07"	91°32'28"	0068	E15D25	Bajo
Tenosique	170154	17	154	17154	R	San Carlos	17°25'49"	91°29'29"	0040	E15D35	Bajo
Tenosique	170155	17	155	17155	R	Cerro Norte	17°25'55"	91°29'58"	0040	E15D35	Bajo
Tenosique	170156	17	156	17156	R	Arena de Hidalgo	17°24'43"	91°33'50"	0088	E15D35	Bajo
Tenosique	170157	17	157	17157	R	Plan de San Antonio	17°38'18"	91°17'37"	0020	E15D25	Bajo
Tenosique	170158	17	158	17158	R	Chelena	17°29'35"	91°26'43"	0034	E15 35	
Tenosique	170159	17	159	17159	R	Icora	17°25'39"	91°29'20"	0020	E15D35	Medio
Tenosique	170160	17	160	17160	R	Crisóforo Chifas	17°27'02"	91°28'34"	0022	E15D35	Bajo
Tenosique	170161	17	161	17161	R	El Barí	17°35'37"	91°25'13"	0027	E15D25	
Tenosique	170165	17	165	17165	R	Dieciséis de Septiembre	17°29'02"	91°15'14"	0050	E15D36	Medio
Tenosique	170166	17	166	17166	R	San Juan	17°28'44"	91°08'47"	0050	E15D36	
Tenosique	170167	17	167	17167	R	Diez de Mayo	17°27'15"	91°12'54"	0060	E15C36	Muy bajo
Tenosique	170168	17	16	17168	R	San Juan	17°27'17"	91°09'42"	0066	E15D36	
Tenosique	170169	17	169	17169	R	Eulogio Moreno	17°27'37"	91°10'15"	0066	E15D36	
Tenosique	170171	17	171	17171	R	Peores Nada	17°27'45"	91°08'25"	0048	E15D36	
Tenosique	170172	17	172	17172	R	El Aguacate	17°26'13"	91°08'06"	0049	E15D36	
Tenosique	170174	17	174	17174	R	Santa Cruz	17°25'39"	91°08'10"	0054	E15D36	
Tenosique	170176	17	176	17176	R	El Mercebel	17°27'00"	91°10'18"	0070	E15D36	
Tenosique	170177	17	177	17177	R	Santa Cruz	17°28'23"	91°19'11"	0054	E15D36	
Tenosique	170179	17	179	17179	R	Las Tenazas	17°19'56"	91°07'00"	0050	E15D36	
Tenosique	170182	17	182	17182	R	Carlos Pellicer Cámara	17°15'09"	91°01'31"	0109	E15D36	Bajo
Tenosique	170183	17	183	17183	R	Nueva Jerusalén	17°15'22"	91°04'00"	0137	E15D36	Medio
Tenosique	170185	17	185	17185	R	Reyes Morales	17°18'42"	91°08'04"	0068	E15D36	Medio
Tenosique	170187	17	187	17187	R	San Miguel (Zetechen)	17°28'36"	91°18'45"	0059	E15D36	
Tenosique	170188	17	188	17188	R	Nuevo Mundo	17°32'33"	91°14'00"	0040	E15D26	
Tenosique	170190	17	190	17190	R	San Claudio	17°19'56"	91°09'28"	0068	E15D36	Medio
Tenosique	170191	17	191	17191	R	San Juan de la Montaña	17°26'57"	91°10'05"	0068	E15 36	
Tenosique	170192	17	192	17192	R	La Argentina	17°26'22"	91°08'07"	0049	E15D36	
Tenosique	170193	17	193	17193	R	Tata Lázero	17°26'51"	91°16'44"	0058	E15D36	Medio
Tenosique	170194	17	194	17194	R	Luis Echeverría Álvarez 2da. Sección	17°23'21"	91°28'56"	0340	E15D35	Alto
Tenosique	170195	17	195	17195	R	La Terminal	17°27'25"	91°15'40"	0060	E15 36	Muy bajo
Tenosique	170198	17	198	17198	R	Lucio Blanco	17°32'48"	91°32'49"	0040	E15D25	Medio
Tenosique	170199	17	199	17199	R	El Faisán 3ra. Sección (Chimiquilá)	17°23'58"	91°31'09"	0143	E15D35	Alto
Tenos que	170200	17	200	17200	R	El Copo	17°34'18"	91°29'37"	0020	E15 25	Bajo
Tenosique	170201	17	201	17201	R	Isla la Isla	17°28'44"	91°29'18"	0040	E15D35	Medio
Tenosique	170202	17	202	17202	R	La Esperanza	17°33'59"	91°30'16"	0020	E15D2	



Manual de Programación y Presupuesto

MUNICIPIO	CLAVE DE LOCALIDAD			AMBITO	LOCAUDA	LATTUD	LONGITUD	ALTITUD	CLAVE DE CARTA	GRADO DE MARGINACION	
Tenosique	170203	17	203	17203	R	Cuatro Hermanos	17°31'50"	91°16'07"	0040	E15D26	Alto
Tenosique	170205	17	205	17205	R	Benito Juárez 2da. Sección	17°25'22"	91°13'50"	0052	E15D36	Bajo
Tenosique	170206	17	206	17206	R	Torno Largo	17°22'07"	91°08'00"	0050	E15D36	
Tenosique	170208	17	208	17208	R	Punta de Montaña	17°26'27"	91°07'05"	0047	E15D36	Bajo
Tenosique	170212	17	212	17212	R	La Planada	17°23'27"	91°19'47"	0040	E15D36	Medio
Tenosique	170213	17	213	17213	R	Canitzán 2da. Sección	17°35'57"	91°21'29"	0017	E15D25	Bajo
Tenosique	170214	17	214	17214	R	El Chorrillo	17°24'17"	91°24'30"	0079	E15D35	
Tenosique	170215	17	215	17215	R	El Porvenir	17°27'28"	91°13'44"	0060	E15D36	Medio
Tenosique	170216	17	216	17216	R	La Gloria	17°25'11"	91°26'19"	0028	E15D35	Medio
Tenosique	170217	17	217	17217	R	Nueva Esperanza (Santa Isabel)	17°21'19"	91°05'49"	0077	E15D36	
Tenosique	170218	17	218	17218	R	El Pensamiento	17°29'05"	91°22'47"	0060	E15D35	Medio
Tenosique	170219	17	219	17219	R	Pollo Solo	17°35'18"	91°24'13"	0020	E15D25	
Tenosique	170220	17	220	17220	R	El Xotal 1ra. Sección	17°21'24"	91°19'30"	0065	E15D36	Bajo
Tenosique	170221	17	221	17221	R	Certeza	17°27'37"	91°22'09"	0046	E15D35	Bajo
Alcance Municipal	01762	01	762	01762		Balancán	0	0	0	0	0
Alcance Municipal	02218	02	218	02218		Cárdenas	0	0	0	0	0
Alcance Municipal	05337	03	337	05337		Centla	0	0	0	0	0
Alcance Municipal	04316	04	316	04316		Centro	0	0	0	0	0
Alcance Municipal	05534	05	534	05534		Comaicalco	0	0	0	0	0
Alcance Municipal	06143	06	143	06143		Cunduacán	0	0	0	0	0
Alcance Municipal	07135	07	135	07135		Emiliano Zapata	0	0	0	0	0
Alcance Municipal	08671	08	671	08671		Huimanguillo	0	0	0	0	0
Alcance Municipal	09086	09	086	09086		Jalapa	0	0	0	0	0
Alcance Municipal	10075	10	075	10075		Jalpa De Méndez	0	0	0	0	0
Alcance Municipal	11301	11	301	11301		Jonuta	0	0	0	0	0
Alcance Municipal	12274	12	274	12274		Macuspana	0	0	0	0	0
Alcance Municipal	13089	13	089	13089		Nacajuca	0	0	0	0	0
Alcance Municipal	14062	14	062	14062		Parícuti	0	0	0	0	0
Alcance Municipal	15115	15	115	15115		Tacotalpa	0	0	0	0	0
Alcance Municipal	16098	16	098	16098		Tierra	0	0	0	0	0
Alcance Municipal	17222	17	222	17222		Tenosique	0	0	0	0	0
Alcance Regional	180999	18	999	180999		Alcance Regional	0	0	0	0	0
Alcance Estatal	190999	19	999	190999		Alcance Estatal	0	0	0	0	0



Manual de Programación y Presupuesto

MUNICIPIO	CLAVE DE LOCALIDAD	AMBITO	LOCALIDAD	LATITUD	LONGITUD	ALTITUD	CLAVE DE CARTA	GRADO DE MARGINACION
Alcance Nacional	200999 20 999 20999		Alcance Nacional	0	0	0	0	0
Alcance Internacional	210999 21 999 21999		Alcance Internacional	0	0	0	0	0

Fuente: http://www.inegi.org.mx/geo/contenidos/geoestadistica/consulta_localidades.aspx